

De Groene Uitweg

De noordelijke toegangspoort van het Groene Hart



Ontdek de Groene Uitweg!

Tussen Amsterdam en het Gooi ligt de Groene Uitweg: daar vind je een prachtige combinatie van natuur en cultuur en volop recreatieve mogelijkheden. Weidse uitzichten, polders, water, monumenten en rust kenmerken het landschap. Tussen veenvrivers als de Vecht en de Amstel grazen koeien op authentieke klei- en veenweidepolders. Fietsend of wandelend kom je weidevogels tegen als grutto, kemp-haan of watersnip. Watersporten en natuur beleven kan ook op en rond grote wateren als het IJmeer, Naardermeer en de Oostelijke Vechtplassen. Of bezoek de oude forten van de Nieuwe Hollandse Waterlinie en de Stelling van Amsterdam, door UNESCO uitgeroepen tot werelderfgoed. Vind je weg met deze kaart: kies een route op de kaartzijde of bezoek een Groene Uitweg-project via de beschrijvingen op de keerzijde. Veel plezier met ontdekken!

Het Groene Uitweg-programma

Om de unieke kwaliteiten van de Groene Uitweg te waarborgen en te ontwikkelen, heeft de provincie Noord-Holland het Groene Uitweg-programma opgezet. Met een rijksbijdrage en samen met een groot aantal partners worden recreatie, natuur, landbouw, landschap en cultuurhistorie in samenhang ontwikkeld. Denk daarbij aan de aanleg van fietsbruggen en fietspaden, vaar- en kanoroutes, bezoekerscentra bij natuurgebieden, verbreding van boerenbedrijven en behoud van historische forten. Het verbeteren van de wegen tussen Schiphol, Amsterdam en Almere gaat hier hand in hand met natuurontwikkeling, het scheppen van meer recreatiemogelijkheden en het versterken van de landbouwstructuur. Dit zorgt allemaal voor een goed leef- en vestigingsklimaat.

Check voor actuele informatie:
www.noord-holland.nl/groeneuitweg



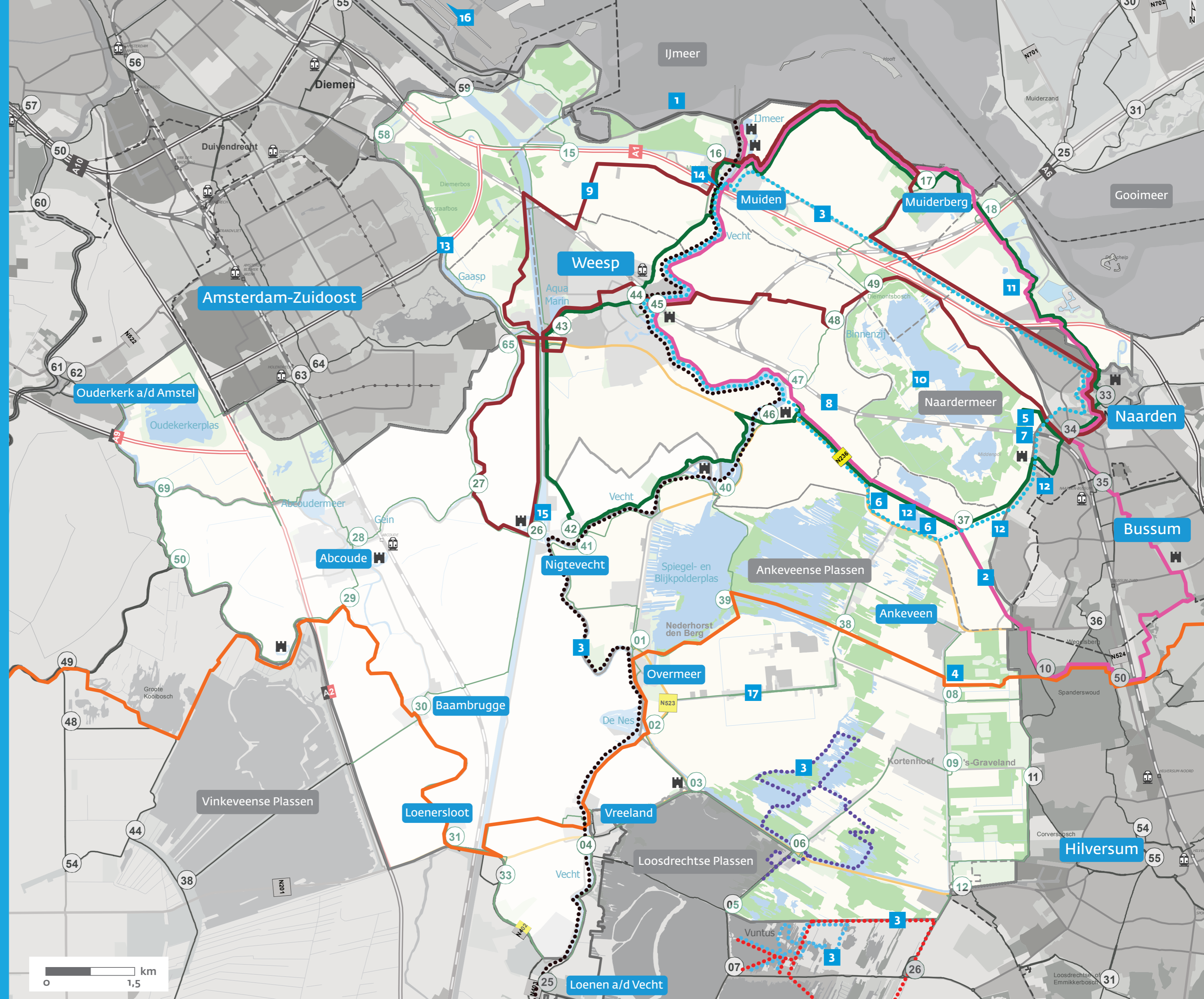
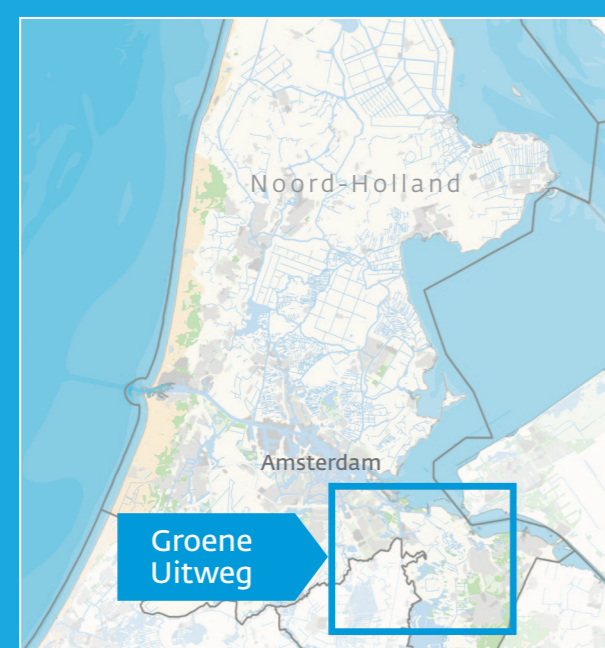
LEGENDA

- 1 Natuurboulevard IJmeer
 - 2 FortenLand en Fortenroute
 - 3 Kanoroutes in Gooi en Vechtstreek
 - 4 Bezoekerscentrum Gooi en Vechtstreek
 - 5 Gasterij Stadzigt
 - 6 Faunapassages N236 Naardermeer-Ankeveense Plassen
 - 7 Voormeerpassage Naardermeer
 - 8 Faunapassage Naardermeer
 - 9 Boerenbeleving: Boerenlandroute
 - 10 Kavelruil
 - 11 Naarden buiten de Vesting
 - 12 Vaarrecreatie 's-Gravelandse Vaart en Karnemelkslot
 - 13 Fietsbrug over de Gaasp
 - 14 Fietsbrug bij Muiden
 - 15 Fietsbrug bij Nigtevecht
 - 16 Ecologische Verbindingszone Bovendiep
 - 17 Horstermeerpolder
- Groene Uitweg-Tour
 (Etappe) Noord-Hollandpad
 Fietsknooppunt
 Spoorlijn
 Treinstation
 Fort

Colofon

Samenstelling en redactie: Provincie Noord-Holland i.s.m. Jeroen Dessauvage, OORKAMERS
 Vormgeving: FUNCKE communications & design
 Cartografie: Provincie Noord-Holland
 Fotografie: Provincie Noord-Holland, Natuurmonumenten
 Printwerk: Mediaproductions Provincie Noord-Holland

© Provincie Noord-Holland



28 Fietsen langs knooppunten

Onder het motto 'fietsen zoals u het wilt' zijn door heel Nederland fietsknooppunten aangewezen. Met dit systeem kun je heel eenvoudig je eigen fietsroute samenstellen. Ook in de Groene Uitweg: zie de genummerde bolletjes op deze kaart. Deze corresponderen met alle knooppunten die op de locatie zelf voorzien zijn van een informatiepaneel met overzichtskaart. Tussen de knooppunten geven bordjes de route aan naar het volgende fietsknooppunt. Met de routeplanner op www.fietsropuit.nl kun je vooraf je eigen route samenstellen of een bestaande route kiezen. Een fietsverhuurder vind je op www.noord-holland.com onder 'Fietsen'. Maar je kunt natuurlijk ook met deze kaart in de hand de Groene Uitweg op de fiets ontdekken!

Groene Uitweg-Tour

Met het Groene Uitweg-programma behouden en ontwikkelen de provincie Noord-Holland en partners de landschappelijke kwaliteiten. Dat dit leidt tot mooie projecten en gemoderniseerde fiets-, wandel- en ruitpaden toont deze tour. Via fietsknooppunten leidt de tocht je langs uiteenlopende hoogtepunten: van Gasterij Stadzigt en het mooie Naardermeer, langs de faunapassage aan de Loodijk, over de Vecht, langs forten Uitermeer en Hinderdam, bij Nigtevecht naar Vesting Weesp, via Muiden langs natuurboulevard IJmeer naar Muiderberg, door het Naarderbos en terug via de schootsvelden van Vesting Naarden. Zie de kaart voor de route en bepaal zelf je start- en eindpunt. De hele tour duurt zo'n 2,5 uur. Lekker weg in de Groene Uitweg!

Etappe Noord-Hollandpad

Van Abcoude naar 's-Graveland loopt een deel van het 270 kilometer lange Noord-Hollandpad dwars door de Groene Uitweg. Over een afstand van 21 kilometer loop je eerst langs het licht glooiende Hoogland richting Baambrugge. Verder gaat het langs boerderijen, buitenhuizen en theekoepeltjes naar Loenersloot met een in het groen verschenen kasteeltoren. Over klinkerweggetjes, grindpaden en dijkweggetjes ga je langs Vreeland aan de Vecht naar Overmeer. Langs zand- en veenplassen, door het zuidende van Ankeveen, bereik je het Noordereind. Deze uitlopers van de Gooise stuwwal zijn bebost en verrijkt met fraaie landhuizen, tuinen en parken. Kijk voor meer informatie op: www.noordhollandpad.nl voor deze deleetappe of voor het hele pad!

Fortenroute door FortenLand

Verover de vele historische forten in de Groene Uitweg! Verken de overblijfselen van verdedigingslijnes de Nieuwe Hollandse Waterlinie en de Stelling van Amsterdam (sinds 1996 UNESCO-werelderfgoed). Fiets de Fortenland-route op deze kaart of plan je eigen bezoek aan een van de vele stoere forten, kastelen of vestingsteden: ook allemaal op deze kaart aangegeven. Ga bijvoorbeeld eens langs bij vesting Muiden voor het Muiderstlot of het Muizenfort, het Nederlands Vestingmuseum in vesting Naarden of Fort Ossenmarkt in vesting Weesp. Of vaar naar het eiland Pampus voor de Pampus Xperience. Beleef Fortenland, toen en nu!

Kanoroutes Gooi en Vechtstreek

Beleef de natuur en het landschap eens op een heel andere manier: vanaf het water, met een kanol. Op de kaart hierboven zijn enkele met borden bewegwijzerde kanoroutes aangegeven, met opstapplaatsen. Op www.gooivecht.nl vind je meer routes en aanvullende informatie met bezienswaardigheden, aanlegplaatsen, regels, horeca en verhuurders. Waan je in vroeger tijden op een kanotocht over plassen, door moerasbossen, langs weiden, forten, kastelen en buitenplaatsen. Of geniet van de unieke rust en ruimte en ontvlucht de drukte van de dag. Ontdek het zelf en vaar er eens op uit!

Boerenbeleving: boer zoekt jou

Al eeuwen bestaat het landschap van de Vechtstreek vooral uit boeren natuur: open polders, grazende koeien in de wei en boerenerven met fruitboomgaarden. Een prachtig decor voor een fietstocht langs boerenbedrijven! Agrariërs doen nu namelijk meer dan voedsel produceren. Ze behouden het landschap en bieden recreatiemogelijkheden, streekproducten en zelfs verblijfsmogelijkheden. Fiets met deze kaart de Boerenlandroute langs boerenbedrijven waar iets valt te beleven. En ga op bezoek bij een kaas- of ijsboerderij, speel boerengolf of pak een terrasje op het boerenerv. Stop onderweg bij een info-picknicktafel of luister via www.vechtvallei.nl naar een verhaal van de 'polderwachter'. Kortom: ga eens de boer op!



De Groene Uitweg en natuurbeheer

De wijze waarop de ontwikkeling van landbouw, recreatie, cultuurhistorie en de zorg voor landschap en natuur samengaan, typeert het Groene Uitweg-programma. Een voorbeeld is de ruilverkaveling bij het Naardermeer waar de natuur de juiste plek krijgt en tegelijk de landbouwstructuur verbetert. Ook bij andere projecten wordt rekening gehouden met de natuur, en niet alleen voor onszelf: het is belangrijk dat planten- en diersoorten zich goed kunnen verspreiden. Maar bebouwing, wegen, spoorlijnen en landbouwgronden isoleren natuurgebieden, waardoor de overlevingskans van de soorten afneemt. Door natuurgebieden te verbinden krijgen dieren meer ruimte om voedsel te zoeken en partners te ontmoeten. Dit vergroot de overlevingskans van soorten en stimuleert de biodiversiteit (de variantie in soorten).

Ecologische Hoofdstructuur

De Ecologische Hoofdstructuur (EHS) is de ruggegraat van de Nederlandse natuur: een netwerk van kleine en grote natuurgebieden waar planten en dieren voorrang hebben. De provincie Noord-Holland voert ook in de Groene Uitweg het EHS-beleid uit. Door natuurverbindingen of faunapassages aan te leggen, kunnen dieren veilig obstakels zoals wegen en spoorlijnen passeren. Via speciale viaducten of faunatunneltjes kunnen diersoorten zich verspreiden.

Natura 2000

In de Europese Unie wordt de biodiversiteit beschermd met Natura 2000-gebieden. In Nederland vallen daar ruim 160 gebieden onder, alle ook onderdeel van de EHS. In de Groene Uitweg zijn dat het Naardermeer en de Oostelijke Vechtplassen, met moerassen, vochtige graslanden, moerasbossen en opmerkelijke broedvogels als de purperreiger, ijsvogel, zwarte stern en het woudaapje.

Meer informatie over de Ecologische Hoofdstructuur en Natura 2000 zoek je op via de website van de provincie Noord-Holland.

www.noord-holland.nl

Groene Hart

De Groene Uitweg ligt in het noordelijke deel van het Groene Hart. Dit landelijke gebied tussen Amsterdam, Utrecht, Rotterdam en Den Haag is één van de visitekaartjes van de twintig Nationale Landschappen. Overheden, bedrijven, inwoners en diverse organisaties zetten zich hier samen in om de natuur- en cultuurhistorische waarden te behouden en te versterken.

www.groenehart.nl

1 Natuurboulevard IJmeer Recreëren dicht bij huis



De kuststrook van het IJmeer, tussen Amsterdam en de Hollandse Brug, is een bijzonder natuur- en recreatiegebied. Natuur liefhebbers, fietsers, wandelaars en watersporters uit de regio kunnen hier terecht in een afwisselend landschap. Recreatie en natuurbeheer gaan hand in hand. Het voorheen door vele hekken, wegen en sloten versnipperde gebied is nu aaneengesloten voor recreanten, dieren en planten. Betere toegangsroutes en fiets- en wandelpaden ontsluiten strandjes, aanlegplaatsen voor boten, uitkijkposten en de historische echotuin van de Natuurboulevard. En de aansluiting bij de Ecologische Hoofdstructuur vergroot de verscheidenheid van flora en fauna.

In opdracht van de provincie Noord-Holland is de Natuurboulevard aangelegd door Staatsbosbeheer en de Dienst Landelijk Gebied. In 2008 is het gebied ontsloten met een fietspad. In 2012 is een stuk nieuwe natuur opgeleverd en in 2013 is de echotuin gerenoveerd.

2 Stelling van Amsterdam en Nieuwe Hollandse Waterlinie Historische forten van Fortenland



De Groene Uitweg is rijk aan historische forten van de oude verdedigingslijnes: de Nieuwe Hollandse Waterlinie en de Stelling van Amsterdam. Dit waren de laatste obstakels om bij Amsterdam te komen. De grote cultuurhistorische waarde is door de UNESCO onderstreept door de Stelling van Amsterdam aan te wijzen als werelderfgoed! Nu kun je zelf deze culturele schatten veroveren: zie de andere zijde van deze kaart voor alle forten en de Fortenland-fietsroute. Bezoek bijvoorbeeld Muiden met het Muiderslot en het Muizenfort of verken de vestingsteden Naarden en Weesp of een van andere forten in de Groene Uitweg. In Naarden vind je ook het Nederlands Vestingmuseum.

De provincie Noord-Holland zet zich in om dit cultureel erfgoed te behouden en aantrekkelijker te maken voor bezoekers. Sinds 2011 is Pampus Xperience open, het eerste bezoekerscentrum van de Stelling van Amsterdam.

3 Kanoroutes in Gooi en Vechtstreek Langs forten en buitenplaatsen



Met de kano ontdek je plekken die wandelend of fietsend niet goed bereikbaar zijn. Vanaf het water ervaar je het landschap heel anders. Door de Groene Uitweg lopen langs plassen, weiden en moerasbossen 5 bewegwijzerde kanoroutes. Onderweg kom je forten, kastelen en buitenplaatsen tegen. De routes lopen van het IJmeer tot in de Loosdrechts Plassen en zijn aan de andere zijde van deze kaart te vinden of online: zie www.gooivecht.nl voor opstapplaatsen en kanoverhuurders.

Regio Gooi en Vechtstreek heeft nieuwe kanoroutes ontwikkeld, aanlegplaatsen gemaakt en bordes geplaatst. Samenwerkende partners zijn de provincie Noord-Holland, Natuurmonumenten, Recreatie Midden-Nederland, de kanobonden en Waternet.



Natuurmonumenten
Natuurmonumenten is een vereniging die zorgt voor de natuur in Nederland. Dat doen ze door natuurgebieden aan te kopen, duurzaam te beheren en door op te komen voor de belangen van de natuur.
www.natuurmonumenten.nl

4 Bezoekerscentrum Gooi en Vechtstreek Inspirerend recreatieknooppunt



Het vernieuwde bezoekerscentrum Gooi en Vechtstreek van Natuurmonumenten biedt talloze inspirerende mogelijkheden voor een bezoek en is het ideale startpunt voor wandel-, fiets- en kanotochten. Je maakt kennis met prachtige buitenplaatsen en de bijzondere natuur in de omgeving, zoals donker bos, paarse heide en waterplassen. Er zijn speelse thematafels en een maquette waarop je kunt inzoomen. Kinderen kunnen deelnemen aan spannende speurtochten, er hun verjaardag vieren of spelen in de natuurspeeltuin. Natuurmonumenten organiseert er diverse excursies en biedt informatie over allerlei recreatieve mogelijkheden. Ook is er een winkel voor natuurcadeautjes en streekproducten en zijn er plannen voor een restaurant en sterrenwacht! Mede dankzij een Groene Uitweg-bijdrage van de provincie Noord-Holland vernieuwde Natuurmonumenten het bezoekerscentrum tot een inspirerend recreatieknooppunt.

5 Gasterij Stadzigt Het vertrekpunt voor het Naardermeer



Het Naardermeer ontdek je vanuit Gasterij Stadzigt. Deze oude boerderij aan de rand van Naarden, is nu hét vertrekpunt voor wandelaars, fietsers en vaarexcursies met flusterboten. Je vindt hier een sfeervol restaurant, een biologische landwinkel en een uitzichtpunt. De gasterij is duurzaam, door gebruik van aardwarmte, met duurzame menu's en zonnepanelen. Rondom de grote waterplassen vind je moerasbossen, rietlanden en bloemrijk grasland met Galloway-runderen. Door de grote variatie van het gebied leven hier bijzondere soorten als de waterspitsmuis, purperreiger, snor, heikikker en orchideeën.

Het Naardermeer is het oudste beschermde natuurgebied van Nederland en een belangrijke schakel in de Ecologische Hoofdstructuur. Natuurmonumenten heeft Stadzigt ingericht met een Groene Uitweg-bijdrage van de provincie. Hier zijn ook nieuwe wandelpaden en een kanaal voor excursieboten aangelegd.

6 Faunapassage provinciale weg N236 Natuurverbinding Naardermeer-Ankeveense Plassen



Onder de aangepaste provinciale weg N236 door heeft de provincie de grootste natte natuurverbinding van Nedrland aangelegd die de natuur van het Naardermeer verbindt met de Ankeveense Plassen en Kortenhoefse Plassen. Ook aan de recreant is gedacht: met het fietspad onder de weg door, een houten fietsbrug over de 's-Gravelandse Vaart en een fietspad richting de Hilversumse Bovenmeent ontstaat een nieuwe fietsroute. Met een breedte van 150 meter is de natuurverbinding de grootste van Nederland in zijn soort! En bijzonder omdat de natuur onder de weg doorloopt en niet er overheen. Reëen kunnen nu veilig onder de weg door. Ook is het leefgebied van soorten als hazen, hermelijnen, ringslangen en rugstreeppadden groter geworden, en daarmee ook hun overlevingskans.

De 's-Gravelandse Vaart is verlegd en verbreed, met natuurvriendelijke oevers voor een goede overstek van de dieren. Misschien komt nu ook de otter terug in het Naardermeer!

De provincie Noord-Holland werkte bij de aanleg nauw samen met Natuurmonumenten. Andere partners zijn de gemeenten Hilversum, Weesp en Wijdemeren, het Waterschap Amstel, Gooi en Vecht en de Dienst Landelijk Gebied.


7 Voormeerpassage Naardermeer Natuurlijk rondom het Naardermeer



Rond het Naardermeer loopt een fraaie fiets- en wandelroute van Natuurmonumenten, langs weilanden en waterrijke natuur. Vanuit een vogelkijkhut kun je vogels observeren en runderen werken grazend mee aan het beheer. Maar het rondje Naardermeer wordt aan de oostkant onderbroken door een spoorlijn. Met de fietstunnel die hier komt kunnen recreanten én dieren straks onder het spoor door. De tunnel maakt Gasterij Stadzigt dan nog beter bereikbaar.

In opdracht van de provincie Noord-Holland onderzoekt Natuurmonumenten, met de gemeente Naarden en ProRail de mogelijke uitvoering van de tunnel. Vanuit het Groene Uitweg-programma en de provinciale Fietsimpuls is hiervoor geld beschikbaar.

8 Faunapassage Naardermeer Natuurverbinding geeft dieren ruimte



Het Naardermeer is een belangrijke schakel bij het verbinden van natuurgebieden, maar wordt omringd en doorsneden door wegen en spoor: barrières voor planten en dieren. Vooral de spoorlijn Amsterdam-Hilversum is een obstakel. Met een tunnel of brug wordt een faunapassage in het spoor gemaakt. Daarmee krijgen dieren meer ruimte om voedsel te zoeken en soortgenoten te ontmoeten: goed voor de verscheidenheid van de fauna in dit natuurgebied.

Natuurmonumenten, ProRail, het Rijk en de provincie Noord-Holland werken varianten uit voor deze natuurverbinding, onderdeel van de Ecologische Hoofdstructuur.

9 Recreëren op de boerderij Boerenbeleving en verbrede landbouw



Speel boerengolf, breng een bezoek aan een kaas- of ijsboerderij, en pak een terrasje op het boerenhof. Of breng de nacht door bij een boeren-Bed&Breakfast of minicamping! Fiets de Boerenlandroute die je langs boerenbedrijven voert waar iets valt te beleven. Onderweg kun je uitrutschen bij info-picknicktafels met wetenswaardigheden en spelletjes. Zie de Boerenlandroute aan de andere zijde van deze kaart of kijk op www.vechtvallei.nl en beluister daar verhalen van de 'polderwachter'.

De provincie Noord-Holland stimuleert agrariërs om hun bedrijf te verbreden. Vanuit de Groene Uitweg is daarvoor een gebiedscoördinator aangesteld. Want de boeren hebben een belangrijke rol bij het behoud van het landschap.

Om het open en groen te houden, met koeien in de wei, is het van belang dat hun bedrijven economisch gezond zijn. De provincie heeft daarom de 'Bedrijfsregeling Agrariërs' opgesteld. Boeren die hun bedrijf verbreden en openstellen voor bezoekers kunnen ondersteuning krijgen. Ook kunnen zij een bijdrage krijgen om hun weilanden goed toegankelijk te maken voor vee en machines. Steeds meer landbouwbedrijven verbreden hun economische basis en spelen in op de vraag naar recreatie, zorgvoorzieningen, verblijfsmogelijkheden en streekproducten. De 'Bedrijfsregeling Agrariërs' is onderdeel van het Groene Uitweg-programma en opgesteld in samenwerking met de agrarische natuurvereniging Vechtvallei en LTO-Noord.

10 Ruilverkaveling in de Vechtstreek Kavelruil voor landbouw en natuur



Kavelruil bestaat al sinds boeren het land bewerken. Nu is het een instrument om, bijvoorbeeld bij het Naardermeer, de natuur aaneen te sluiten en tegelijkertijd de landbouwkundige structuur te verbeteren. Op die manier behouden we het open veenweidelandschap met grazende koeien.

LTO en Natuurmonumenten werken hiervoor nauw samen met boeren in het gebied: zij zijn immers ook hoeders van het landschap. De provincie Noord-Holland stelt vanuit het Groene Uitweg-programma budget beschikbaar om het ruilproces te versoepelen.

11 Naarden buiten de Vesting Veilig varen tussen Vecht en Gooimeer



Een nieuwe vaarverbinding tussen de Vecht en het Gooimeer, een passantenhaventje bij de vesting, herstel van de openheid van de schootsvelden van de artillerie, een wandelpad van de vesting naar Stadzigt en een ecologische verbinding tussen het Naardermeer en het Gooimeer. Dit zijn de ingrediënten van het plan 'Naarden buiten de Vesting'. De nieuwe vaarverbinding wordt een veilige route voor kleinere motorboten. Nu loopt de route van de Vecht naar het Gooimeer over het IJmeer en daar kan het spoken!

De manier waarop de ontwikkeling van recreatie, natuur en cultuurhistorie hier samengaan, typeert het Groene Uitweg-programma.

12 Vaarrecreatie 's-Gravelandse Vaart en Karnemelksloot Varen tussen de Vecht, Loosdrecht en Naarden



In het Oostelijk Vechtplassengebied wordt vele gevaren: met motorbootjes, sloepen, roeiboten en kano's. De 's-Gravelandse Vaart en de Karnemelksloot zijn schakels in de routes voor de kleine recreatievaart. Door bijvoorbeeld het herstel van de Noordersluis en het verhogen van bruggen of het aanleggen van steigers ontstaat een recreatieve verbinding tussen de Vecht, Loosdrecht en Naarden.

De provincie Noord-Holland, Waterschap AGV en gemeente Wijdemeren onderzoeken met regionale organisaties de haalbaarheid van mogelijke vaarwegen.

13 Fietsbrug over de Gaasp Recreatieve verbinding voor fietsers én wandelaars



De Ag langs Amsterdam-Zuidoost kruist drie waterlopen, waaronder de Gaasp, die een barrière vormen voor recreatieve routes. De fietsbrug over de Gaasp zal de Gaasperplas en het

Diemerbos verbinden en is ook van meerwaarde voor wandelaars. Ook wordt zo de verbinding tussen IJburg en Amsterdam-Zuidoost verbeterd en wordt de fiets meer een alternatief voor de auto.


14 Fietsbrug bij Muiden Comfortabel over het Amsterdam-Rijnkanaal



Naast de vernieuwde Muiderbrug, van de rijksweg A1, ligt een nieuwe fietsbrug. Nu kun je met de fiets veilig en comfortabel het Amsterdam-Rijnkanaal oversteken. Amsterdammers kunnen nu op de fiets het landelijk gebied van de Groene Uitweg bereiken en net als wandelaars genieten van het uitzicht vanaf de brug. Behalve voor recreanten is de brug ook handig voor schoolgaande kinderen en woon-werkverkeer.

Rijkswaterstaat, Stadsregio Amsterdam en de provincie Noord-Holland hebben samen gezorgd voor de aanleg van de brug.

15 Fietsbrug bij Nigtevecht Verbindt fietsroutes langs forten



Deze verbinding die over het Amsterdam-Rijnkanaal bij Nigtevecht moet komen ontbreekt nog in het recreatieve fietsnetwerk van de Groene Uitweg. Met de verbinding zijn het prachtige open landschap van het Gein, de Gooi en Vechtstreek en de forten van de Nieuwe Hollandse Waterlinie en de Stelling van Amsterdam straks beter toegankelijk. Hier ontstaan dan nieuwe recreatieve fietsroutes. Voor inwoners van Nigtevecht worden de scholen en werkgebieden van de regio Amsterdam en het station en de winkels van Abcoude beter bereikbaar.

De provincies Noord-Holland en Utrecht en de gemeenten De Ronde Venen en Stichtse Vecht besluiten nog over de locatie van de fietsverbinding en verwachten in 2017 klaar te zijn met bouwen.


16 Natuurverbinding Bovendiep Verbindt het Gooi met Waterland



Deze natuurzone ligt tussen het Diemerpark en het Zeeburgereiland en is onderdeel van de verbinding van de natuur van het Gooi met Waterland. Zeldzame dieren zoals de ringslang, de waterspitsmuis en de meervleermuis profiteren hiervan. De buitendijkse natuurzone bestaat uit vier rietmoerassen aan de oost- en westzijde van de Aio en zes kleinere rietelandsjes ter hoogte van de camping.

De natuurverbinding Bovendiep is aangelegd door de provincie Noord-Holland, als onderdeel van de Ecologische Hoofdstructuur en het Groene Uitweg-programma, in samenwerking met stadsdeel Oost en de Dienst Ruimtelijke Ordening van de gemeente Amsterdam.


17 Horstermeerpolder Natuurontwikkeling én waterberging



Dat deze grote droogmakerij vroeger een meer was, is nu nog te zien aan de cirkelvorm. De polder is genoemd naar het nabijgelegen kasteel Nederhorst, in de volksmond ook wel Bommelstein genoemd naar de Toonder Studio's die er gevestigd waren. Er is zelfs een gemarkeerde tien kilometer lange Bommelstein-route uitgezet. De rand om de bewoonde kern bestaat uit agrarisch- en natuurgebied. Vanwege de lage ligging, wordt veel water uit de omgeving weggezogen. Omringende plassen krijgen daardoor water van buiten en dat is ongunstig voor de waterkwaliteit en bijzondere planten. Daarom wordt het waterpeil rondom de Horstermeerpolder verhoogd, in combinatie met de aanleg van nieuwe natuur. Goed voor nieuw rietland met soorten als karekiet en blauwborst.

De provincie Noord-Holland en waterschap Amstel, Gooi en Vecht werken hier aan waterberging. Het opslaan van water bij hevige regenval in natuurgebieden, voorkomt dat in de Horstermeerpolder en in de Ankeveense en Kortenhoefse Plassen schade ontstaat door wateroverlast. Zo snijdt het mes aan twee kanten: meer natuur en geen overstroomde landbouwgrond, tuinen, kelders en kruipruimtes.

18 Met een groep de boer op Ontdek het boerenbedrijf



Wie weet wat een koe eet en drinkt om melk te kunnen produceren? Basisschoolleerlingen uit de streek kunnen met hun klas naar de boerderij om dit zelf te ontdekken. Vijftien gepassioneerde agrariërs in de Groene Uitweg stellen hun boerderij open en bieden – ook andere groepen – de mogelijkheid om kennis te maken met het boerenbedrijf. Tijdens een rondleiding leggen zij uit waar ons voedsel vandaan komt en wat er allemaal komt kijken bij de verzorging van de dieren en gewassen. Op de website www.boerderij-educatie.nl vind je meer informatie.

De partners in dit project zijn de provincie Noord-Holland, de agrarische natuurvereniging Vechtvallei, LTO-Noord partners en Natuur- en Milieueducatie Gooi en Vechtstreek.



LTO Noord
LTO Noord is de agrarische ondernemersorganisatie. De organisatie werkt aan het versterken van de economische en maatschappelijke positie van haar leden, boeren en tuinders.
www.ltonoord.nl



Regio Gooi en Vechtstreek
Regio Gooi en Vechtstreek is het samenwerkingsverband van de negen gemeenten in Gooi en Vechtstreek.
www.dienstlandelijkgebied.nl




Rijkswaterstaat
Rijkswaterstaat is de uitvoeringsorganisatie van het ministerie van Infrastructuur en Milieu en werkt dagelijks aan een veilig, leefbaar en bereikbaar Nederland.
www.rijkswaterstaat.nl



Dienst Landelijk Gebied
Dienst Landelijk Gebied werkt vandaag aan het landschap van morgen.
www.dienstlandelijkgebied.nl



Agrarische Natuur- en Landschapsvereniging Vechtvallei
Vechtvallei is een vereniging voor agrarisch natuur- en landschapsbeheer in de Gooi- en Vechtstreek. Boeren én burgers zijn lid omdat zij zich samen verantwoordelijk voelen voor het behoud van natuur en landschap.
www.vechtvallei.nl



Staatsbosbeheer
Staatsbosbeheer zet zich in voor een natuurlijke leefomgeving waarmee mensen zich verbonden voelen, die bescherming biedt aan waardevolle planten en dieren en waar plaats is voor beleving en benutting.
www.staatsbosbeheer.nl



Metropoolregio Amsterdam
Met de Metropoolregio Amsterdam werken lokale en provinciale overheden in het noorden van de Randstad samen op gebied van verkeer en vervoer, economie, verstedelijking, landschap en duurzaamheid.
www.metropoolregioamsterdam.nl



Waterschap Amstel, Gooi en Vecht
In het waterschapsgebied wonen, recreëren en werken ongeveer 1,3 miljoen mensen. Het is de uitdaging van AGV om de vaak tegengestelde belangen van natuur, landbouw, recreatie en stadsleven te verenigen.
www.agv.nl



ProRail
ProRail werkt aan de bereikbaarheid van Nederland door te zorgen voor een optimaal spoornetwerk als verantwoordelijke voor aanleg, onderhoud, beheer en veiligheid van het spoorwagennet.
www.prorail.nl

Overige partners

Alle gemeenten in het gebied van de Groene Uitweg zijn partner in het GU-programma. Zie kaart op: www.noord-holland.nl/groeneuitweg