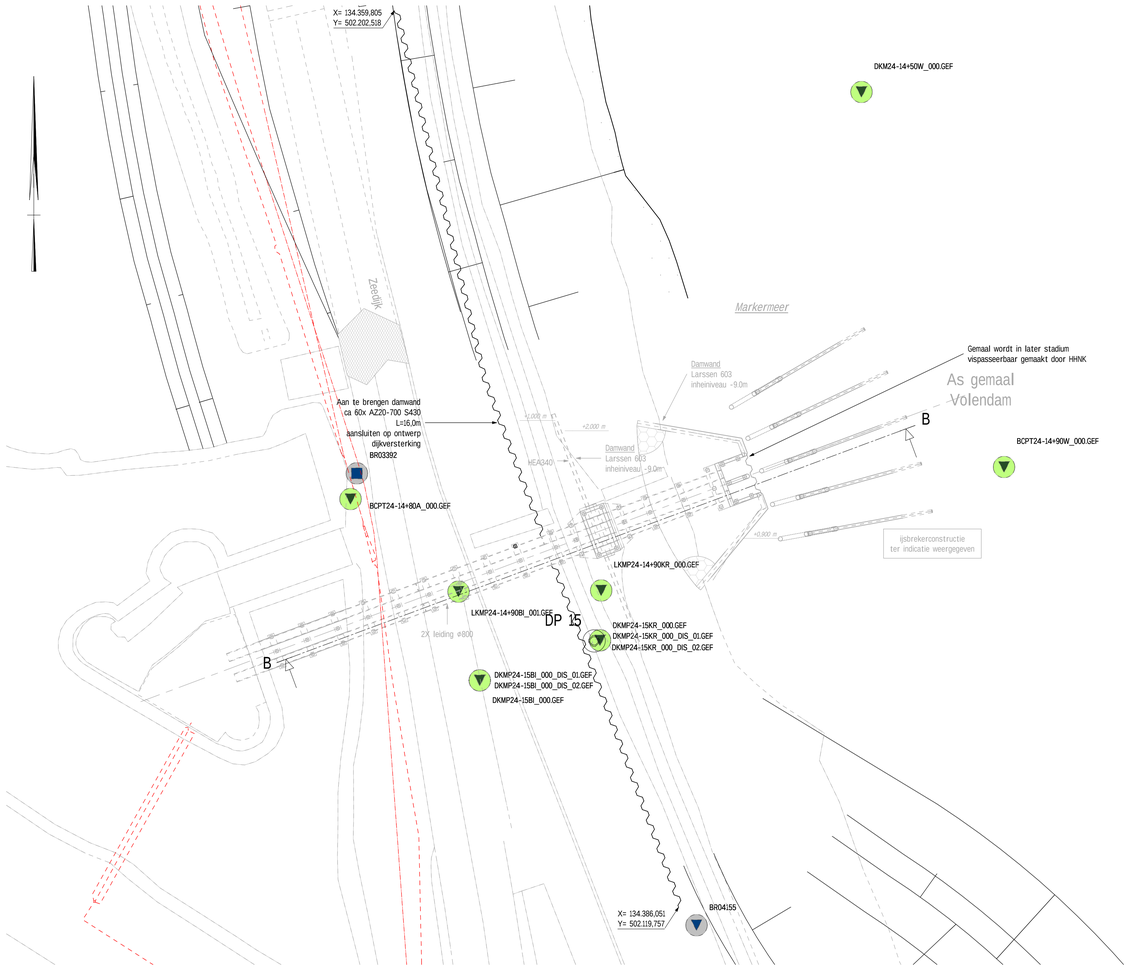

Bovenaanzicht constructie nieuwe situatie

schaal: 1 : 200

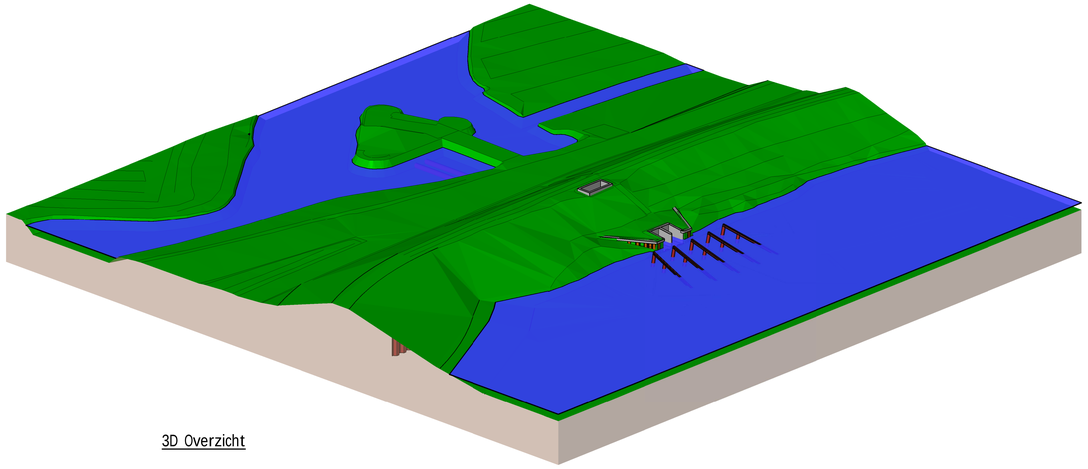

3D Overzicht

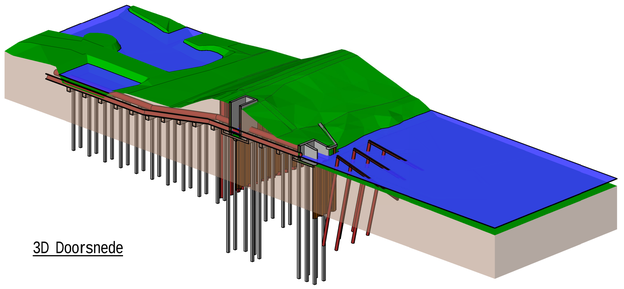

3D Doorsnede

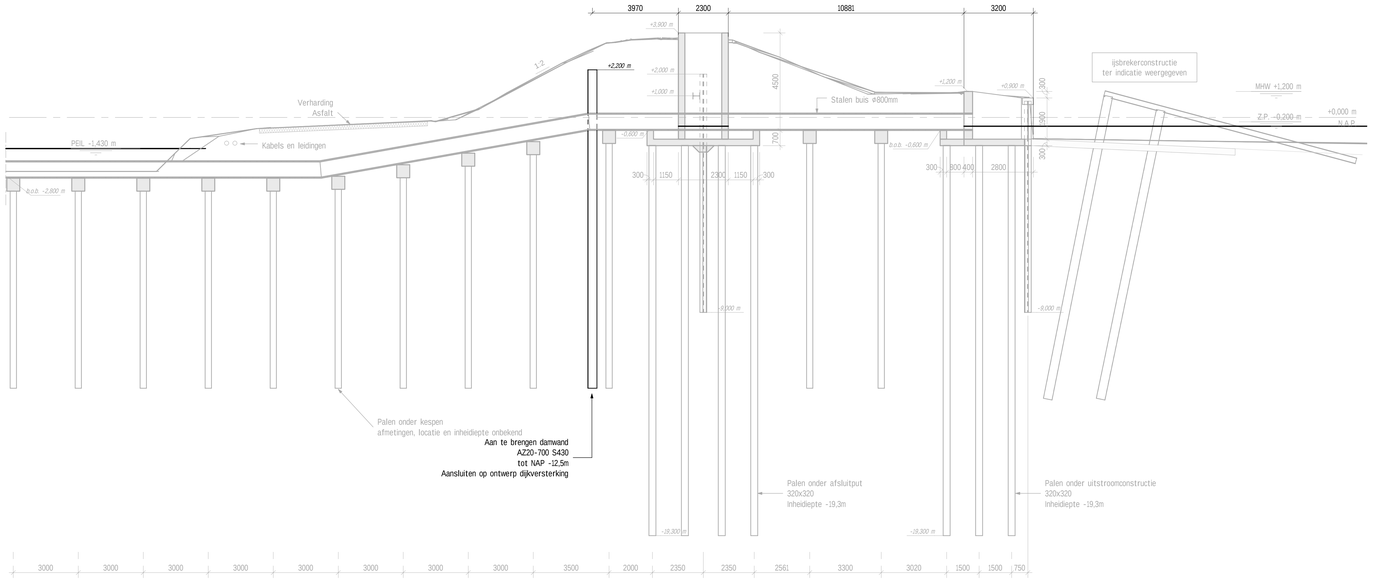

Doorsnede B

schaal: 1 : 100

Bijbehorende tekeningen:

- HHNK registratienummer 46896 t/m 46901
- AMMD-001472 - Voorontwerp Versterking Markermeerdijken

Gebruikte modellen en referenties:

- xref-DTM TOTAAL
- xref-werktekening-oeverdijk_v002
- xref-werktekening-dijken_v014
- GIS model stand 29-04-2016 (kabels en leidingen, sonderingen en peilbuizen)

Opmerkingen/uitgangspunten:

- Bestaande situatie enkel gebaseerd op archieftekeningen
- Gemaal Warder wordt in later stadium vispasseerbaar gemaakt door HHNK
- Grondprofiel, -opbouw en -afwerking in deze tekening slechts ter indicatie, voor exacte invulling en inpassing zie AMMD-001472 - Voorontwerp Versterking Markermeerdijken
- Maatvoering is indicatief, verdere uitwerking in DO

Revisie nr.	Omschrijving	Datum	Get./ paraaf	Gec./ paraaf	Vrij/ paraaf	3D-model
3.0	Extra informatie t.b.v. vergunningsaanvraag	15-05-2017	DLI			
2.0	Extra maatvoering t.b.v. vergunningsaanvraag	13-05-2017	DLI			
1.0	Eerste Uitgave	23-09-2016	DLI			

Project: Versterking Markermeerdijken

hoogheemraadschap Hollands Noorderkwartier

ALLIANTIE MARKERMEERDIJKEN

Onderdeel: Constructies Markermeerdijken
Constructieve Dijkversterking Gemaal Volendam
Nieuwe situatie
Dijksectie EA1B - Gemeente Edam - Volendam

Formaat	A0	Type	Tekening	SBS	O-WK-ZV-CD2	WBS	WP-022	PAM	PAM-
Schaal	As indicated	Blad/Aantal	1 / 1				
Ontwerpfase	Voorontwerp	Status	Definitief				
Projectnr.		Docnr.	AMMD-001056	Revisie	3.0		

De intellectuele eigendomsrechten van deze tekening berusten bij Volker InfraDesign b.v.
Eigendom en gebruik van deze tekening is conform artikel 45 en 46 van de DNR2011.

Schaal: 1:100 — 0 1 2 3 4 5 10 meter

Schaal: 1:200 — 0 4 8 12 16 20 meter

Z:_Projecten VID nummers\141160 Markermeerdijken\7. Tekeningen\2. VO\Revit Structure\24k02 - Gemaal Volendam\AMMD-Gemaal Volendam-MOD-007.rvt