

Bijlagenboek 11.2

VERSTERKING HOORN BINNENSTAD EN STRAND HOORN

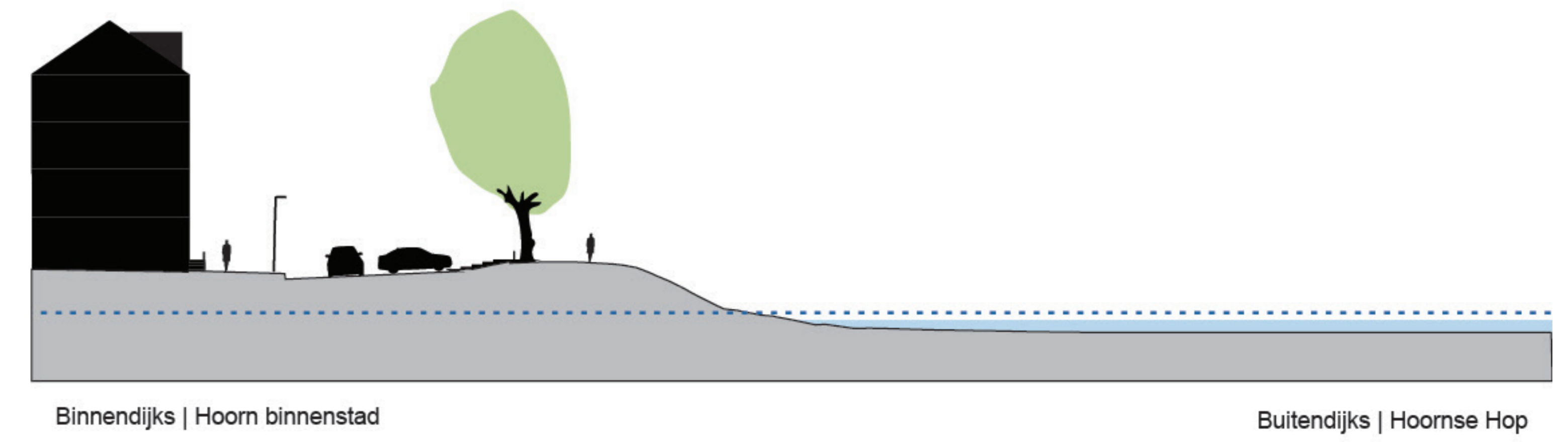
MODULE 1 EN 2, SECTIES HE-1 EN HE-2 (BLAD 1)



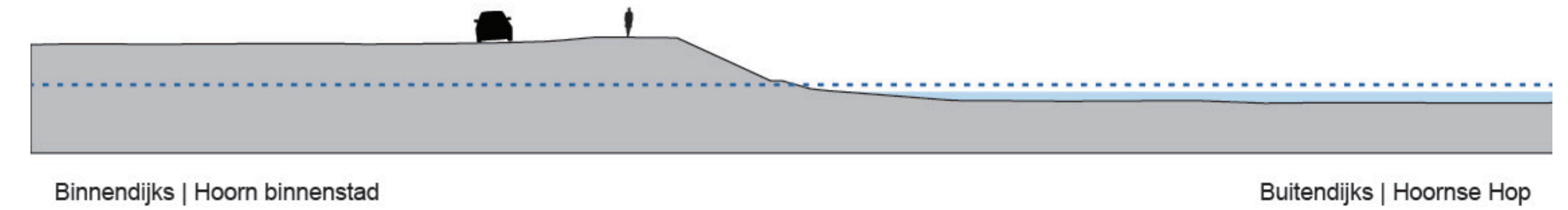
LEGENDA

	Bebouwing		Modulegrens
	Bebouwing aan de dijk		Sectiegrens
	Markermeer/ IJmeer/ Gouwzee		Subsectiegrens
	Binnendijks water Watergangen/ Braken/ Aaën en Dieën		Dijkpalen, om de 500 m genummerd
	Bestaande weg/ fietspad		Maatgevend profiel inclusief locatie
	Weiland/ bos		Weg
	Voorland/ rietland/ strand		Fietspad
	Dijk/ kade		Gecombineerd fiets- wandelpad
	Toponiemen		Wandelpad
	Gemeentegrens		

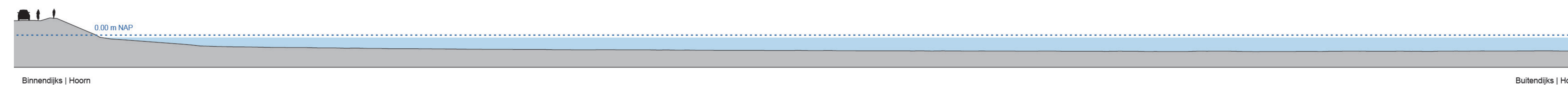
MAATGEVEND PROFIEL HOORN BINNENSTAD 1 (SECTIE HE-1 VAN DIJKPAAL 5 TOT 7)
PROFIEL DP 6+10



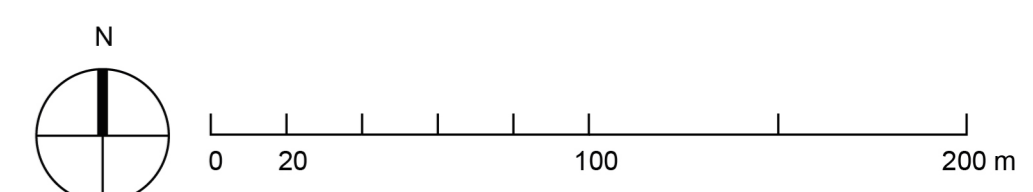
MAATGEVEND PROFIEL HOORN BINNENSTAD 2 (SECTIE HE-1 VAN DIJKPAAL 7 TOT 10+40)
PROFIEL DP 7+50



MAATGEVEND PROFIEL STRANDHOORN (SECTIE HE-2 VAN DIJKPAAL 12+50 TOT 22+50, VERSCHAALD)
PROFIEL DP 19+60

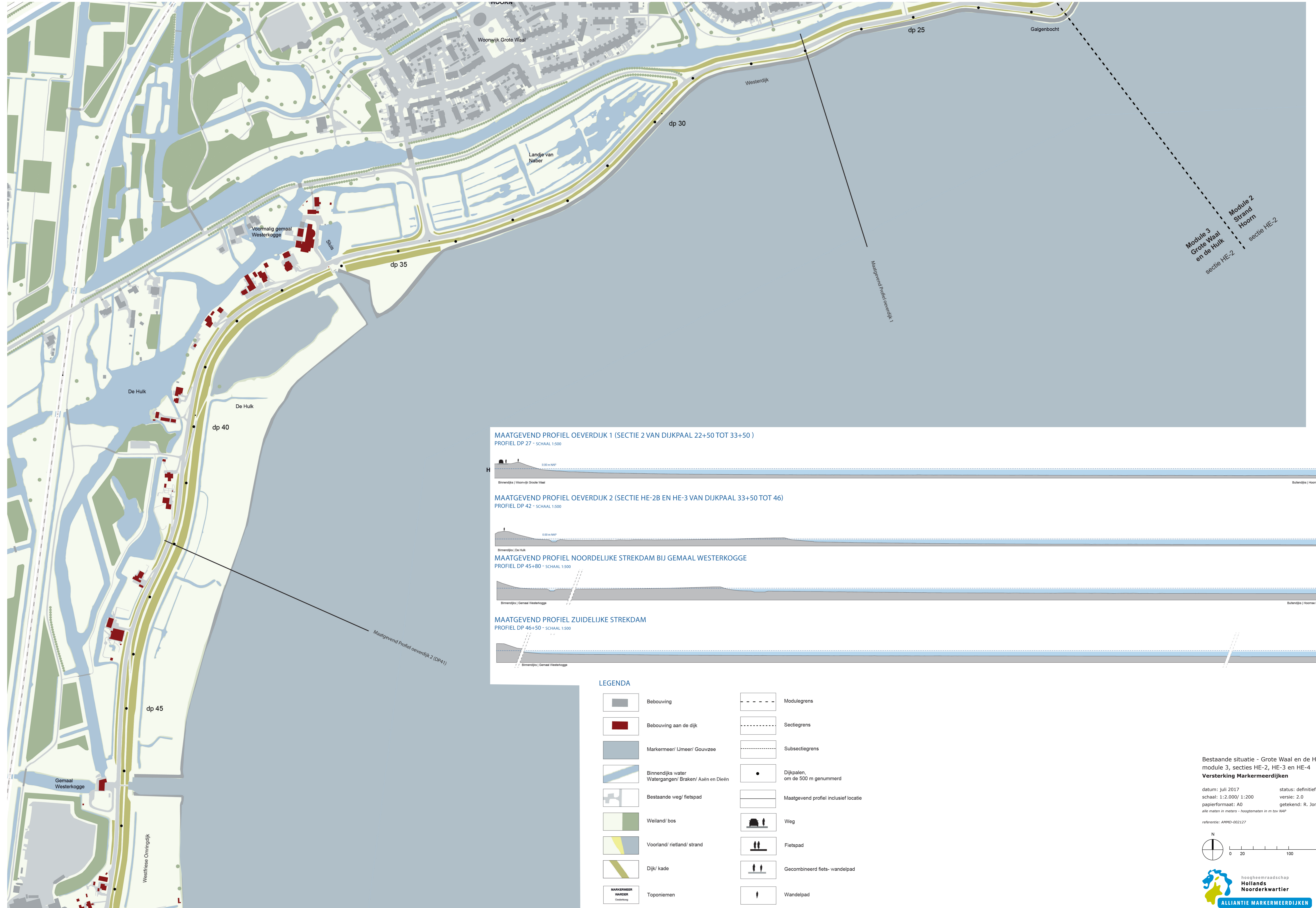


Bestaande situatie - Hoorn binnenstad en Strand Hoorn
module 1 en 2, secties HE-1 en HE-2
Versterking Markermeerdijken
datum: juli 2017 status: definitief
schaal: 1:2.000/ 1:200 versie: 2.0
papierformaat: A0 getekend: R. Jongerius
alle maten in meters - hoogtematen in m tov NAP
referentie: AMND-002127



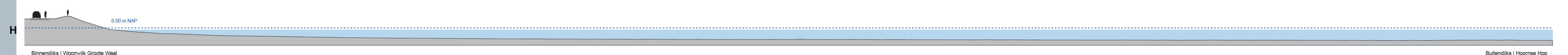
VERSTERKING GROTE WAAL EN DE HULK

MODULE 3, SECTIE HE-2, HE-3 EN HE-4 (BLAD 2)




MAATGEVEND PROFIEL OEVERDIJK 1 (SECTIE 2 VAN DIJKPAAL 22+50 TOT 33+50)

PROFIEL DP 27 - SCHAAL 1:500



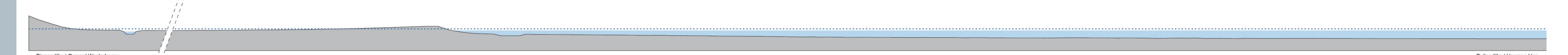
MAATGEVEND PROFIEL OEVERDIJK 2 (SECTIE HE-2B EN HE-3 VAN DIJKPAAL 33+50 TOT 46)

PROFIEL DP 42 - SCHAAL 1:500




MAATGEVEND PROFIEL NOORDELIJKE STREKDIJK BIJ GEMAAL WESTERKOGGE

PROFIEL DP 45+80 - SCHAAL 1:500



MAATGEVEND PROFIEL ZUIDELIJKE STREKDIJK

PROFIEL DP 46+50 - SCHAAL 1:500



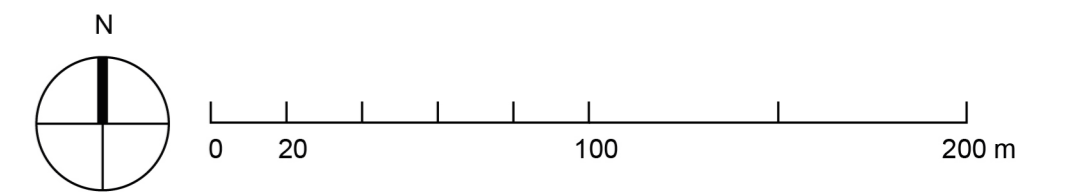
LEGENDA

- | | | | |
|--|---|--|--------------------------------------|
| | Bebouwing | | Modulegrens |
| | Bebouwing aan de dijk | | Sectiegrens |
| | Markermeer/ IJmeer/ Gouwezee | | Subsectiegrens |
| | Binnendijks water
Watergangen/ Braken/ Aaën en Dieën | | Dijkpalen,
om de 500 m genummerd |
| | Bestaande weg/ fietspad | | Maatgevend profiel inclusief locatie |
| | Weland/ bos | | Weg |
| | Voorland/ rietland/ strand | | Fietspad |
| | Dijk/ kade | | Gecombineerd fiets- wandelpad |
| | Toponiemen | | Wandelpad |

Bestaande situatie - Grote Waal en de Hulk
module 3, secties HE-2, HE-3 en HE-4
Versterking Markermeerdijken

datum: juli 2017 status: definitief
schaal: 1:2.000/ 1:200 versie: 2.0
papierformaat: A0 getekend: R. Jongerius
alle maten in meters - hoogtematen in m tov NAP






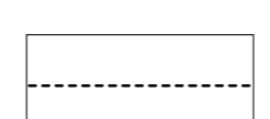

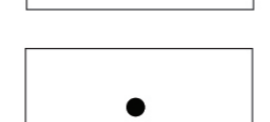









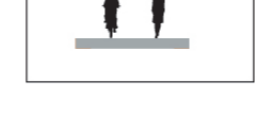

referentie: AMND-002127



VERSTERKING GROTE WAAL EN DE HULK

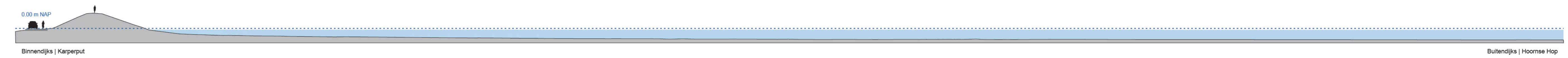
MODULE 3, SECTIE HE-2, HE-3 EN HE-4 (BLAD 3)

LEGENDA

	Bebouwing		Modulegrens
	Bebouwing aan de dijk		Sectiegrens
	Markermeer/ IJmeer/ Gouwee		Subsectiegrens
	Binnendijks water Watergangen/ Braken/ Aaën en Dieën		Dijkpalen, om de 500 m genummerd
	Bestaande weg/ fietspad		Maatgevend profiel inclusief locatie
	Weiland/ bos		Weg
	Voorland/ rietland/ strand		Fietspad
	Dijk/ kade		Gecombineerd fiets- wandelpad
	Toponiemen		Wandelpad
	Gemeentegrens		

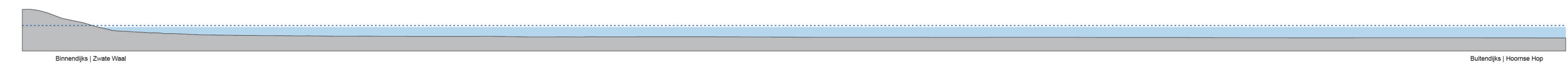
MAATGEVEND PROFIEL OEVERDIJK 3 (SECTIE HE-3B EN HE-4 VAN DIJKPAAL 46 TOT 61+80 VERSCHAALD)

PROFIEL DP 53+50 - SCHAAL 1:500



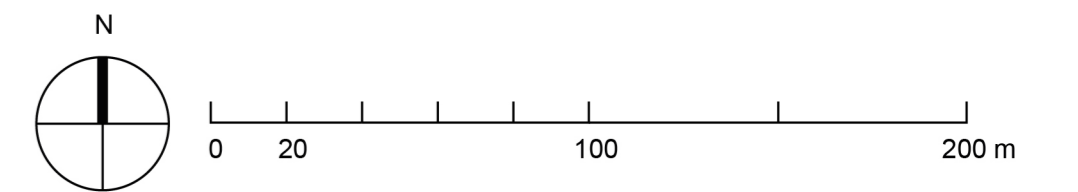
MAATGEVEND PROFIEL STREK DAM BIJ BEDIJKTE WAAL

PROFIEL DP 61+80 - SCHAAL 1:500



Bestaande situatie - Grote Waal en de Hulk
module 3, secties HE-3 en HE-4
Versterking Markermeerdijken

datum: juli 2017 status: definitief
schaal: 1:2.000/ 1:200 versie: 2.0
papierformaat: A0 getekend: R. Jongerius
alle maten in meters - hoogtematen in m tov NAP
referentie: AMMD-002127





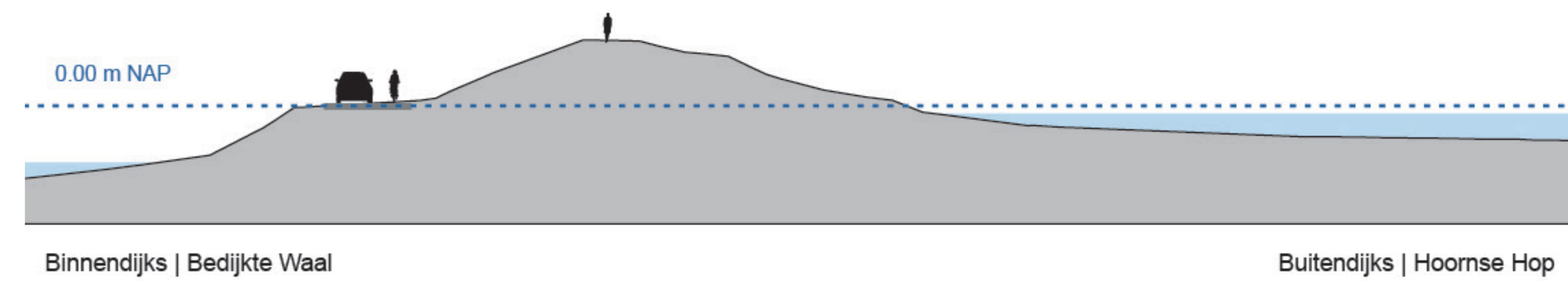
VERSTERKING DE KOGEN

MODULE 4, SECTIE HE-4, HE-5 EN HE-6 (BLAD 4)

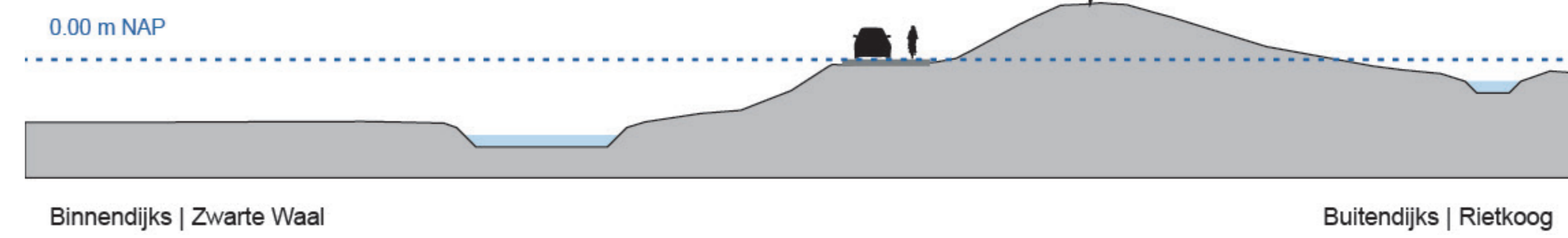
LEGENDA

	Bebouwing		Modulegrens
	Bebouwing aan de dijk		Sectiegrens
	Markermeer/ IJmeer/ Gouwee		Subsectiegrens
	Binnendijks water Watergangen/ Braken/ Aaën en Dieën		Dijkpaalen, om de 500 m genummerd
	Bestaande weg/ fietspad		Maatgevend profiel inclusief locatie
	Weiland/ bos		Weg
	Voorland/ rietland/ strand		Fietspad
	Dijk/ kade		Gecombineerd fiets- wandelpad
	Toponiemen		Wandelpad
	Gemeentegrens		

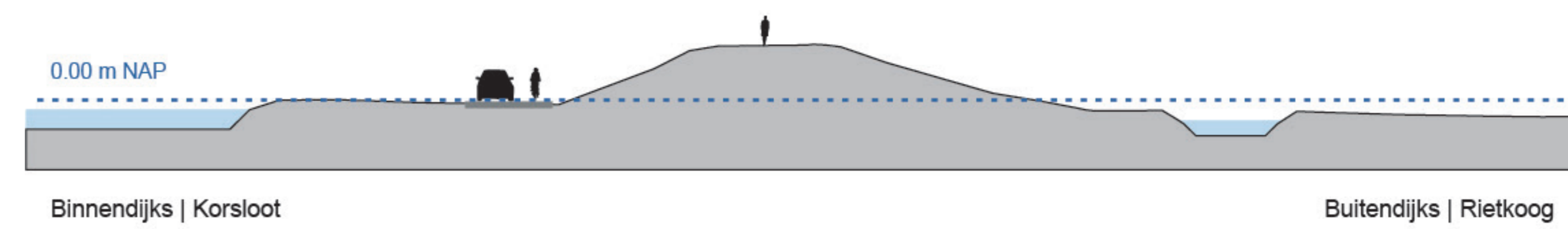
MAATGEVEND PROFIEL BEDIJKTE WAAL (SECTIE HE-5A VAN DIJKPAAL 61+80 TOT 66)
PROFIEL DP 64+90



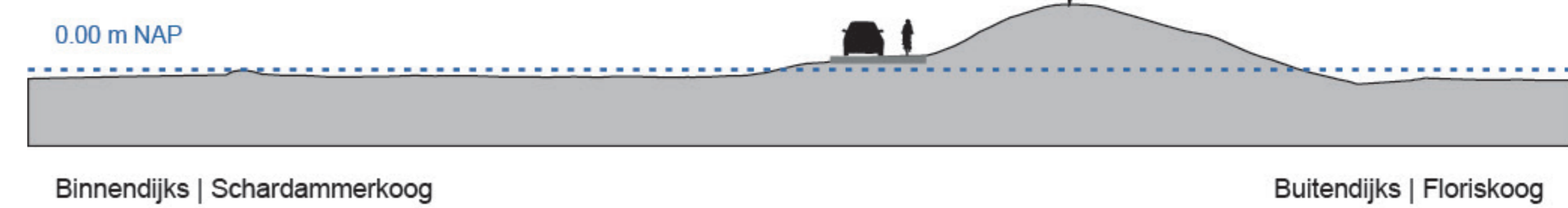
MAATGEVEND PROFIEL RIETKOOG (SECTIE HE-5B VAN DIJKPAAL 66 TOT 74)
PROFIEL DP 71+90



MAATGEVEND PROFIEL KLAMDJK (SECTIE HE-6A VAN DIJKPAAL 74 TOT 1)
PROFIEL DP 74+90



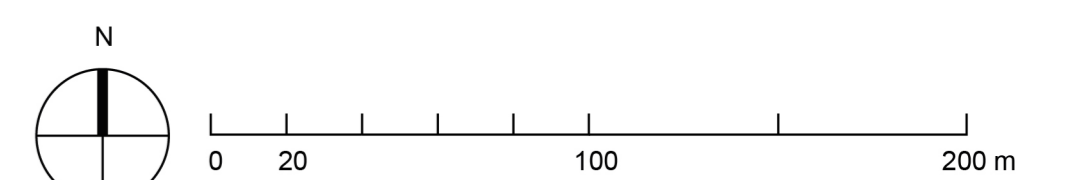
MAATGEVEND PROFIEL FLORISKOOG (SECTIE HE-6B VAN DIJKPAAL 1 TOT 6)
PROFIEL DP 3+90



Bestaande situatie - De Kogen
module 4, secties HE-04, HE-05 en HE-06
Versterking Markermeerdijken

datum: juli 2017 status: definitief
schaal: 1:2.000/ 1:200 versie: 2.0
papierformaat: A0 getekend: R. Jongerius
alle maten in meters - hoogtematen in m tov NAP




















referentie: AMND-002127



VERSTERKING ETERSHEIMERBRAAK

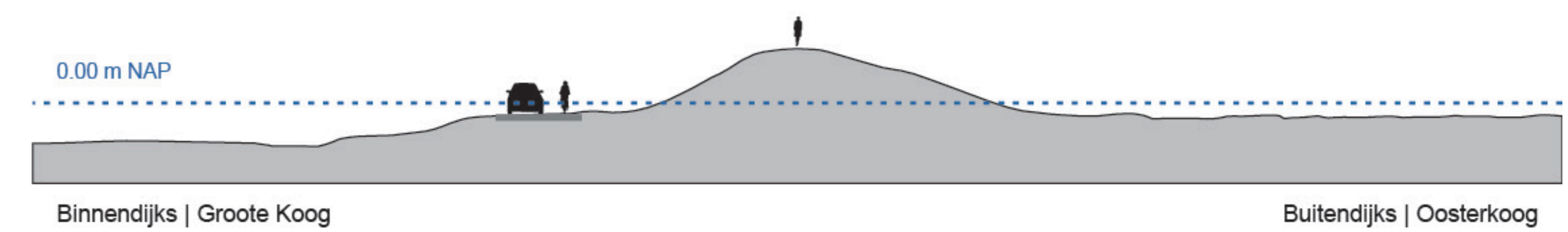
MODULE 5, SECTIE HE-7 (BLAD 5)

LEGENDA

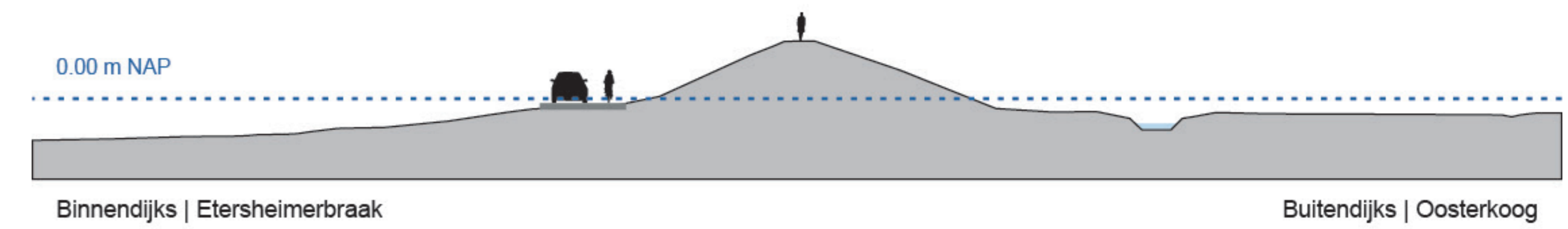
 Bebouwing	 Modulegrens
 Bebouwing aan de dijk	 Sectiegrens
 Markermeer/ IJmeer/ Gouwzee	 Subsectiegrens
 Binnendijks water Watergangen/ Braken/ Aaën en Dieën	 Dijkpalen, om de 500 m genummerd
 Bestaande weg/ fietspad	 Maatgevend profiel inclusief locatie
 Weiland/ bos	 Weg
 Voorland/ rietland/ strand	 Fietspad
 Dijk/ kade	 Gecombineerd fiets- wandelpad
 Toponimen	 Wandelpad
 Gemeentegrens	



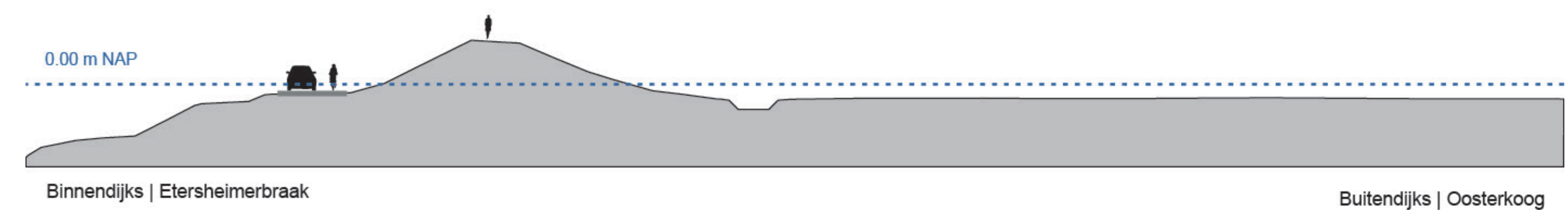
MAATGEVEND PROFIEL GROOTE KOOG (SECTIE HE-7A1 VAN DIJKPAAL 12 TOT 16)
PROFIEL DP 13+90



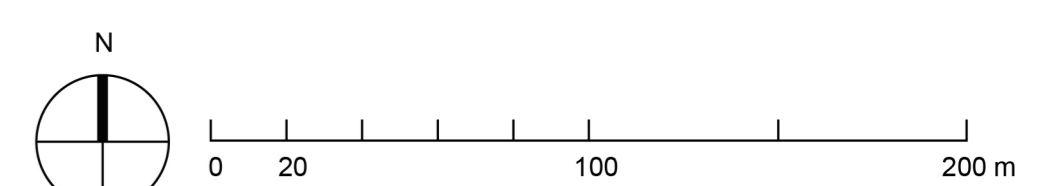
MAATGEVEND PROFIEL KOOGBRAAK (SECTIE HE-7A2 EN HE7-A3 VAN DIJKPAAL 16 TOT 22+50)
PROFIEL DP 15+90



MAATGEVEND PROFIEL ETERSHEIMERBRAAK (SECTIE HE-7B VAN DIJKPAAL 22+50 TOT 27+50)
PROFIEL DP 25+90




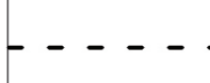



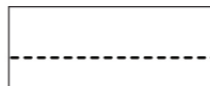













Bestaande situatie - Etersheimerbraak
module 5, sectie HE-7
Versterking Markermeerdijken
datum: juli 2017 status: definitief
schaal: 1:2.000/ 1:200 versie: 2.0
papierformaat: A0 getekend: R. Jongerius
alle maten in meters - hoogtenoten in m tov NAP
referentie: AMMD-002127



VERSTERKING HEINTJESBRAAK EN WARDER

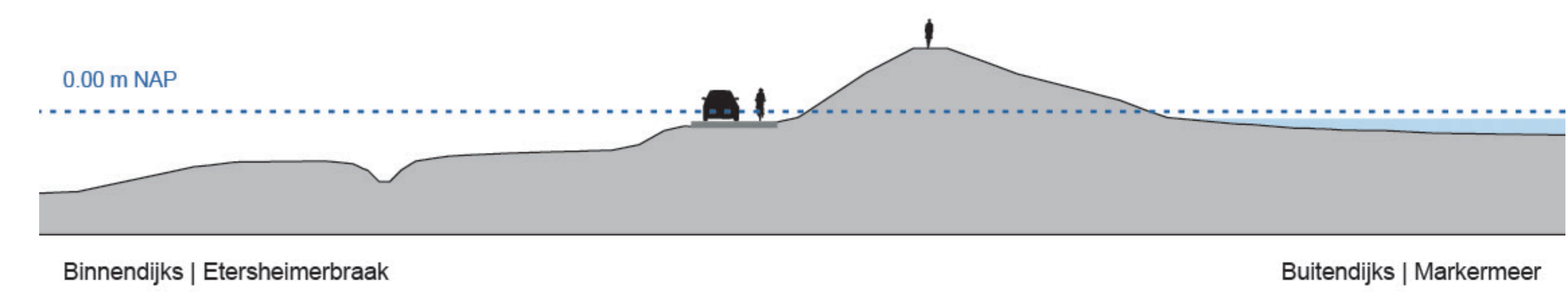
MODULE 6, SECTIES HE-8 EN HE-9 (BLAD 6)

LEGENDA

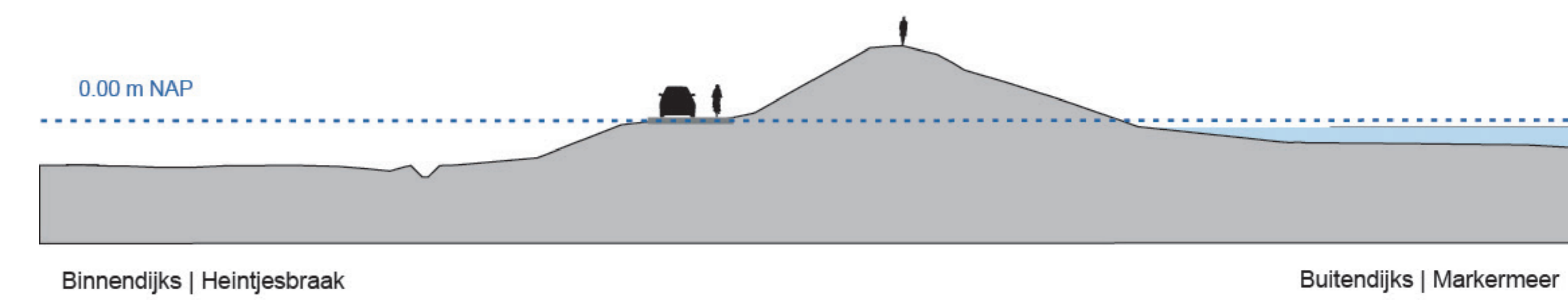
	Bebouwing		Modulegrens
	Bebouwing aan de dijk		Sectiegrens
	Markermeer/ IJmeer/ Gouwezee		Subsectiegrens
	Binnendijks water Watergangen/ Braken/ Aaën en Dieën		Dijkpalen, om de 500 m genummerd
	Bestaande weg/ fietspad		Maatgevend profiel inclusief locatie
	Weiland/ bos		Weg
	Voorland/ rietland/ strand		Fietspad
	Dijk/ kade		Gecombineerd fiets- wandelpad
	Toponiemen		Wandelpad
	Gemeentegrens		



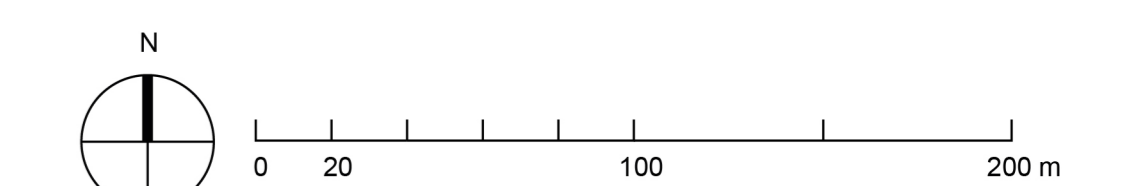
MAATGEVEND PROFIEL ETERSHEIMERBRAAK 1 (SECTIE HE-8A1 EN HE-8A2 VAN DIJKPAAL 27+50 TOT 34+50)
PROFIEL DP 28+90



MAATGEVEND PROFIEL ETERSHEIMERBRAAK 2 (SECTIE HE-8A3 T/M HE-8A5 VAN DIJKPAAL 34+50 TOT 39)
PROFIEL DP 35+90



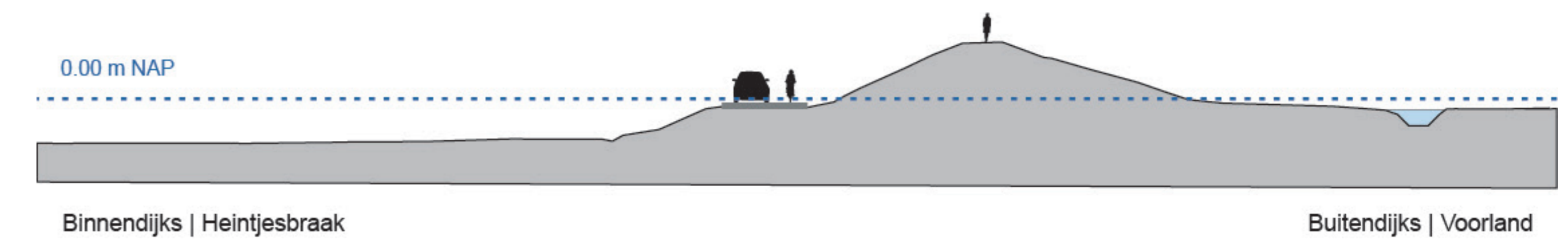
Bestaande situatie - Heintjesbraak en Warder
module 6, sectie HE-8 + HE-9
Versterking Markermeerdijken
datum: juli 2017 status: definitief
schaal: 1:2.000/ 1:200 versie: 2.0
papierformaat: A0 getekend: R. Jongerius
alle maten in meters - hoogtematen in m tov NAP
referentie: AHMD-002127



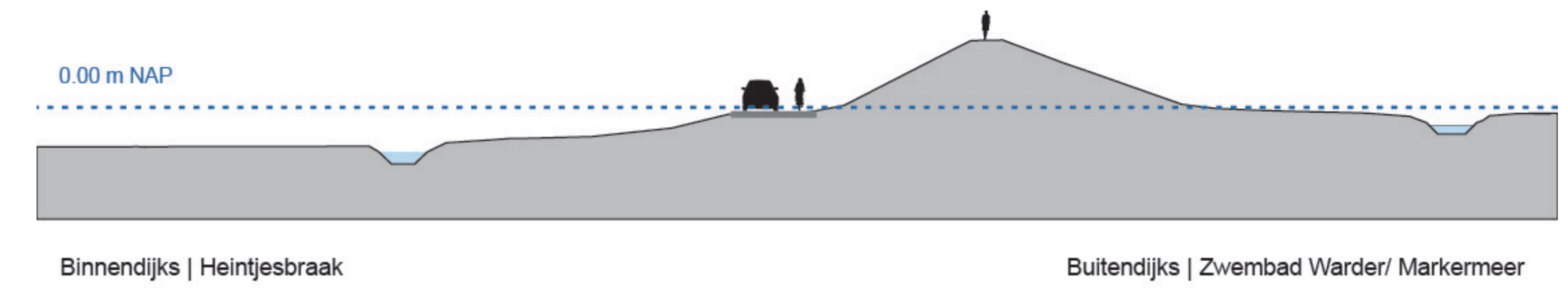
VERSTERKING HEINTJESBRAAK EN WARDER

MODULE 6, SECTIES HE-8 EN HE-9 (BLAD 7)

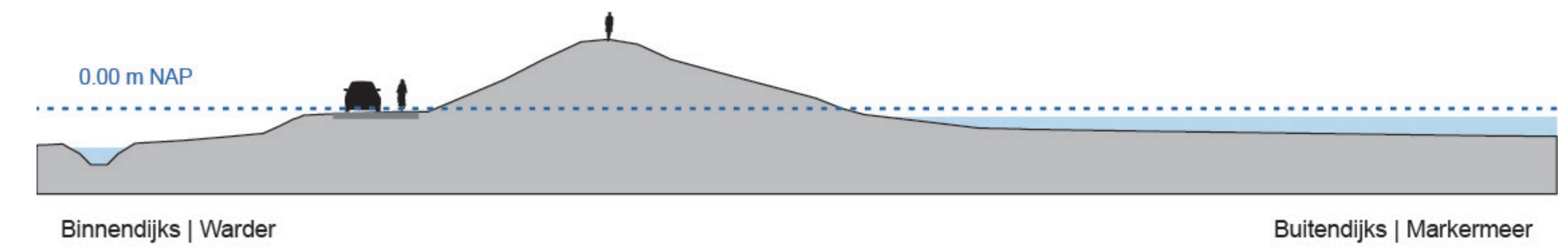
MAATGEVEND PROFIEL HEINTJESBRAAK 1 (SECTIE HE-8B1 VAN DIJKPAAL 39 TOT 44+50)
PROFIEL DP 41+90



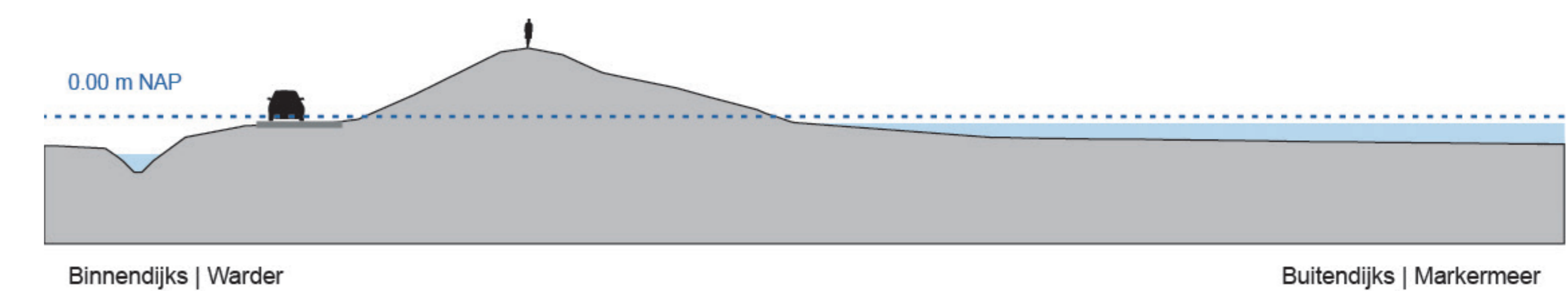
MAATGEVEND PROFIEL HEINTJESBRAAK 2 (SECTIE HE-8B2 VAN DIJKPAAL 44+50 TOT 46+50)
PROFIEL DP 46+30



MAATGEVEND PROFIEL WARDER 1 (SECTIE HE-9A VAN DIJKPAAL 48+50 TOT 52)
PROFIEL DP 50+90



MAATGEVEND PROFIEL WARDER 2 (SECTIE HE-9B VANAF DIJKPAAL 52 TOT 62+50)
PROFIEL DP 52+90



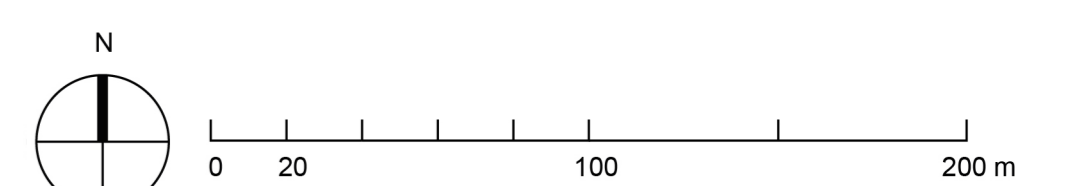
LEGENDA

	Bebouwing		Modulegrens
	Bebouwing aan de dijk		Sectiegrens
	Markermeer/ IJmeer/ Gouwezee		Subsectiegrens
	Binnendijks water Watergangen/ Braken/ Aalen en Dieën		Dijkpaal, om de 500 m genummerd
	Bestaande weg/ fietspad		Maatgevend profiel inclusief locatie
	Weiland/ bos		Weg
	Voorland/ rietland/ strand		Fietspad
	Dijk/ kade		Gecombineerd fiets- wandelpad
	Toponiemen		Wandelpad
	Gemeentegrens		

Bestaande situatie - Heintjesbraak en Warder
module 6, secties HE-8 en HE-9
Versterking Markermeerdijken

datum: juli 2017 status: definitief
schaal: 1:2.000/ 1:200 versie: 2.0
papierformaat: A0 getekend: R. Jongerius
alle maten in meters - hoogtematen in m tov NAP

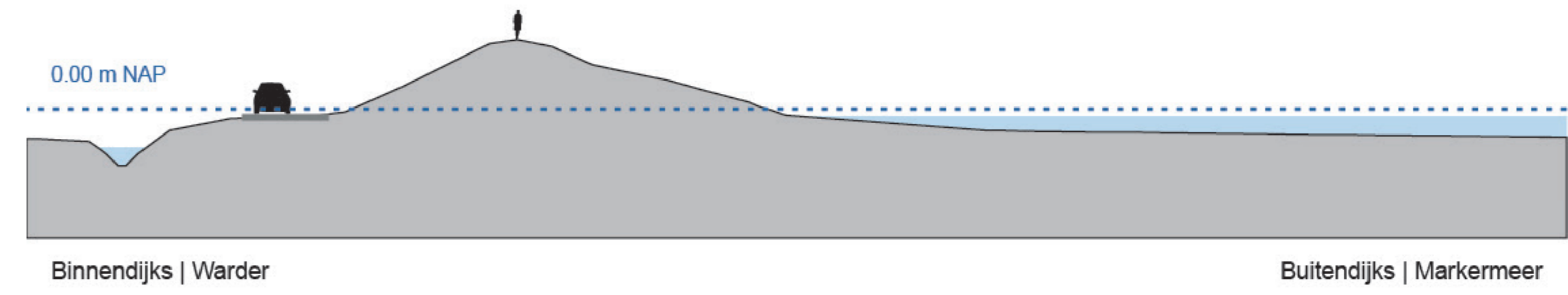
referentie: AHMD-002127



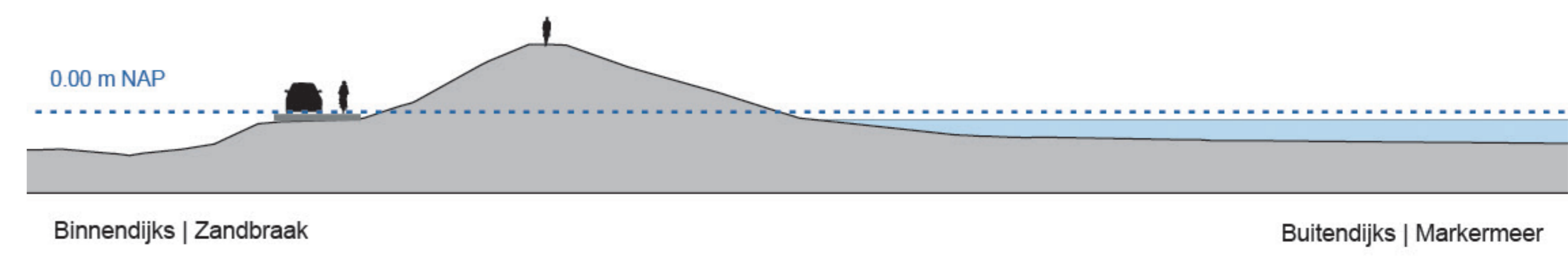
VERSTERKING POLDER ZEEVANG

MODULE 7, SECTIES HE-9, HE-10, HE-11 EN HE-12 (BLAD 8)

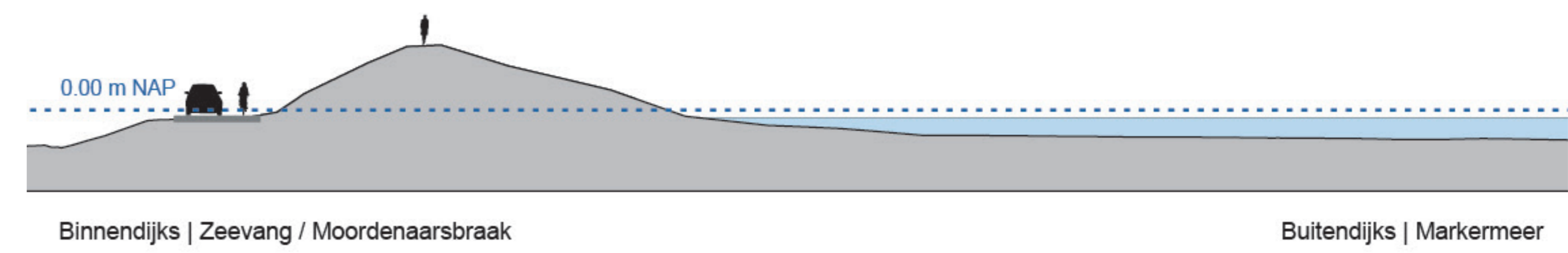
MAATGEVEND PROFIEL WARDER 2 (SECTIE HE-9B VAN DIJKPAAL 52 TOT 62+50)
PROFIEL DP 52+90



MAATGEVEND PROFIEL ZANDBRAAK (SECTIE HE-10A VAN DIJKPAAL 62+50 TOT 66)
PROFIEL DP 65+90



MAATGEVEND PROFIEL ZEEVANG/ MOORDENAARSBRAAK (SECTIE HE-10B VAN DIJKPAAL 66 TOT 78+50)
PROFIEL DP 70+50



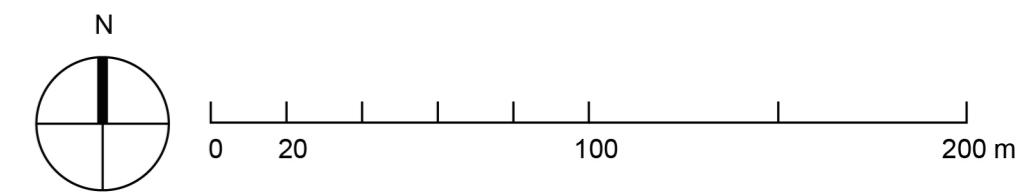
LEGENDA

	Bebouwing		Modulegrens
	Bebouwing aan de dijk		Sectiegrens
	Markermeer/ IJmeer/ Gouwzee		Subsectiegrens
	Binnendijks water Watergangen/ Braken/ Aën en Dieën		Dijkpalen, om de 500 m genummerd
	Bestaande weg/ fietspad		Maatgevend profiel inclusief locatie
	Weiland/ bos		Weg
	Voorland/ rietland/ strand		Fietspad
	Dijk/ kade		Gecombineerd fiets- wandelpad
	Toponiemen		Wandelpad
	Gemeentegrens		



Bestaande situatie - Polder Zeevang
module 7, secties HE-9, HE-10, HE-11 en HE-12
Versterking Markermeerdijken

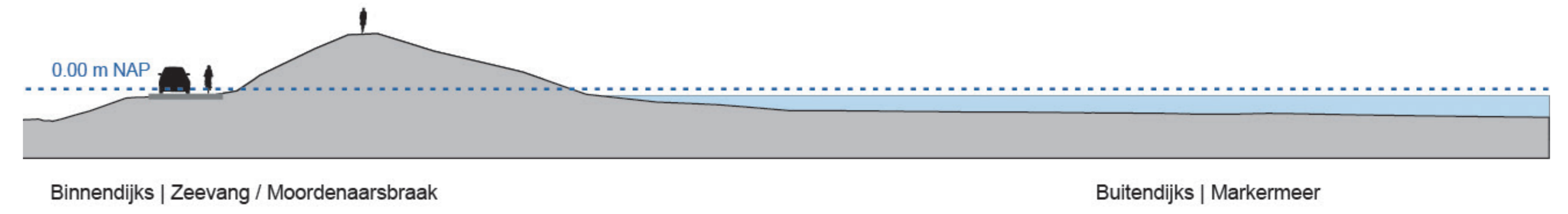
datum: juli 2017 status: definitief
schaal: 1:2.000/ 1:200 versie: 2.0
papierformaat: A0 getekend: R. Jongerius
alle maten in meters - hoogtematen in m tov NAP
referentie: AMMD-002127



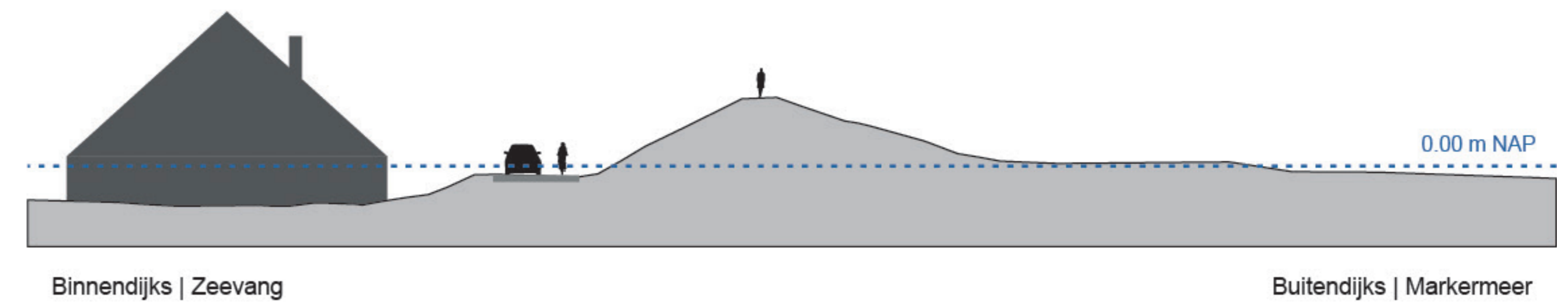
VERSTERKING POLDER ZEEVANG

MODULE 7, SECTIES HE-9, HE-10, HE-11 EN HE-12 (BLAD 9)

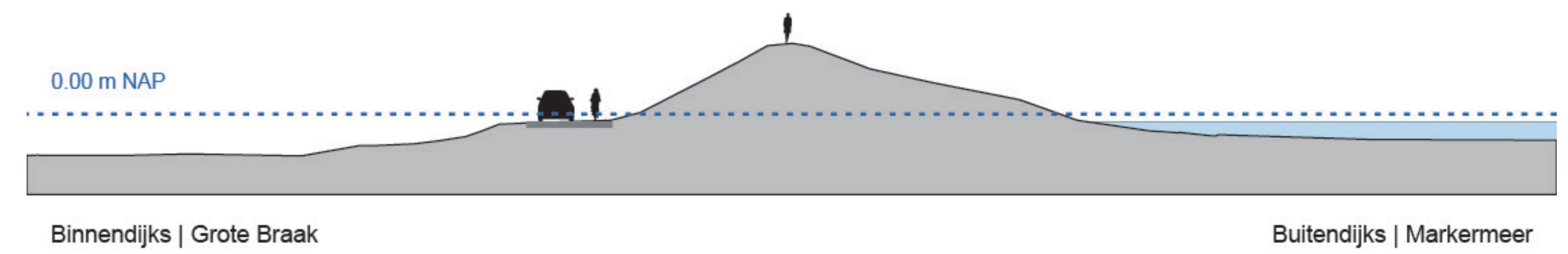
MAATGEVEND PROFIEL ZEEVANG/ MOORDENAARSBRAAK (SECTIE HE-10B VAN DIJKPAAL 66 TOT 78+50)
PROFIEL DP 70+50



MAATGEVEND PROFIEL ZEEVANG/ GROTE BRAAK 1 (SECTIE HE-11A VAN DIJKPAAL 78+50 TOT 85)
PROFIEL DP 80+70



MAATGEVEND PROFIEL ZEEVANG/ GROTE BRAAK 2 (SECTIE HE-11B VAN DIJKPAAL 85 TOT 89)
PROFIEL DP 88

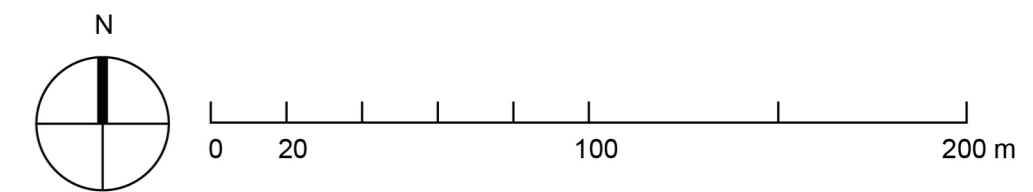


LEGENDA

	Bebouwing		Modulegrens
	Bebouwing aan de dijk		Sectiegrens
	Markermeer/ IJmeer/ Gouwezee		Subsectiegrens
	Binnendijks water Watergangen/ Braken/ Aa'en en Dieën		Dijkpalen, om de 500 m genummerd
	Bestaande weg/ fietspad		Maatgevend profiel inclusief locatie
	Weiland/ bos		Weg
	Voorland/ rietland/ strand		Fietspad
	Dijk/ kade		Gecombineerd fiets- wandelpad
	Toponiemen		Wandelpad
	Gemeentegrens		

Bestaande situatie - Polder Zeevang
module 7, secties HE-9, HE-10, HE-11 en HE-12
Versterking Markermeerdijken

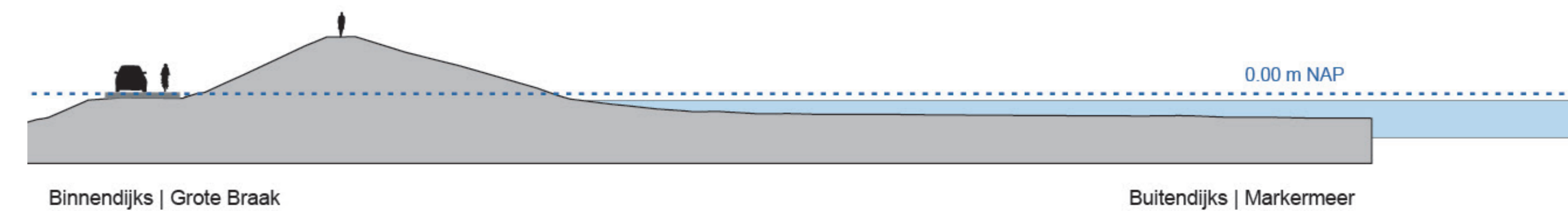
datum: juli 2017 status: definitief
schaal: 1:2.000/ 1:200 versie: 2.0
papierformaat: A0 getekend: R. Jongerius
alle maten in meters - hoogtematen in m tov NAP
referentie: AMND-002127



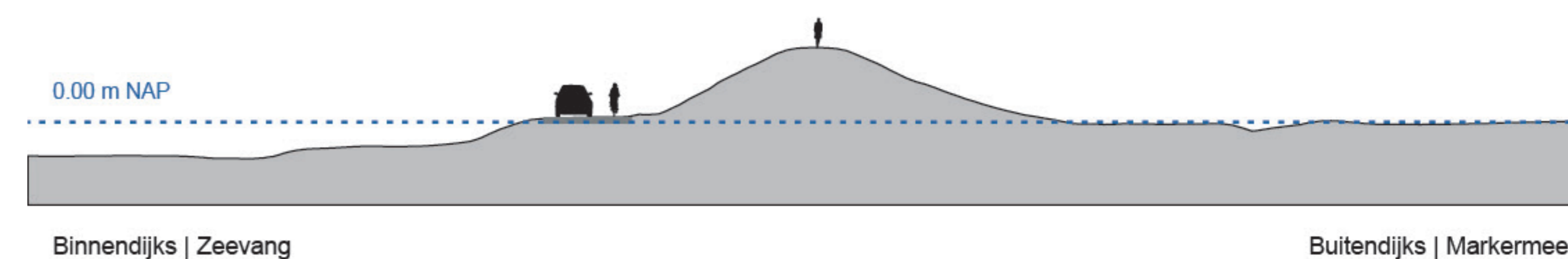
VERSTERKING POLDER ZEEVANG

MODULE 7, SECTIES HE-9, HE-10, HE-11 EN HE-12 (BLAD 10)

MAATGEVEND PROFIEL ZEEVANG / GROTE BRAAK 3 (SECTIE HE-11C VAN DIJKPAAL 89 TOT 95)
PROFIEL DP 91+50



MAATGEVEND PROFIEL FORT EDAM 1 (SECTIE HE-12A VANAF DIJKPAAL 95 TOT 106)
PROFIEL DP 99+30



LEGENDA

	Bebouwing		Modulegrens
	Bebouwing aan de dijk		Sectiegrens
	Markermeer/ IJmeer/ Gouwzee		Subsectiegrens
	Binnendijks water Watergangen/ Braken/ Aa'en en Dieën		Dijkpalen, om de 500 m genummerd
	Bestaande weg/ fietspad		Maatgevend profiel inclusief locatie
	Weiland/ bos		Weg
	Voorland/ rietland/ strand		Fietspad
	Dijk/ kade		Gecombineerd fiets- wandelpad
	Toponiemen		Wandelpad
	Gemeentegrens		

Bestaande situatie - Polder Zeevang
module 7, secties HE-9, HE-10, HE-11 en HE-12
Versterking Markermeerdijken

datum: juli 2017 status: definitief
schaal: 1:2.000/ 1:200 versie: 2.0
papierformaat: A0 getekend: R. Jongerius
alle maten in meters - hoogtematen in m tov NAP

referentie: AHMD-002127

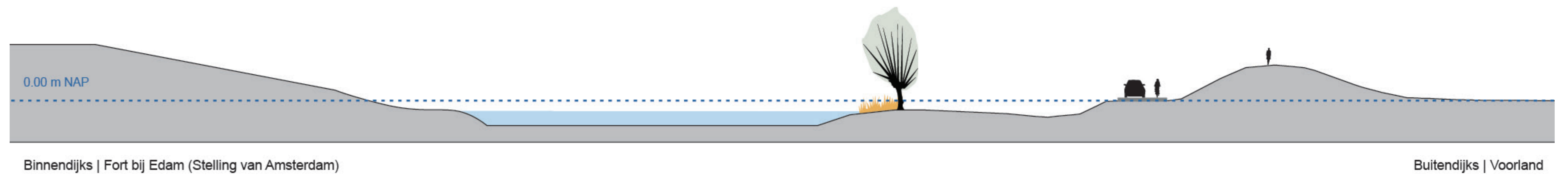


VERSTERKING HAVEN EDAM

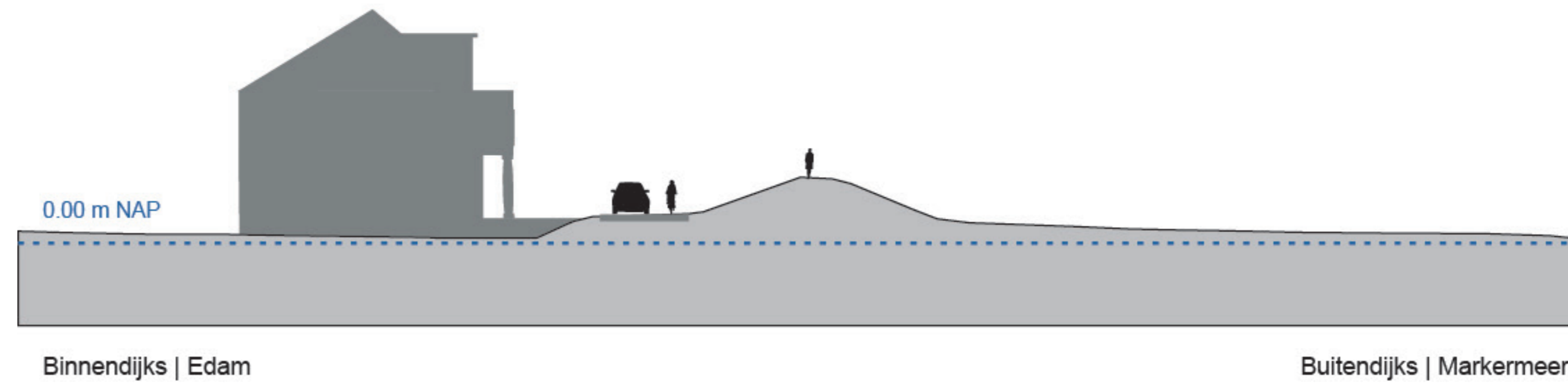
MODULE 8, SECTIE HE-12 EN EA-1 (BLAD 11)



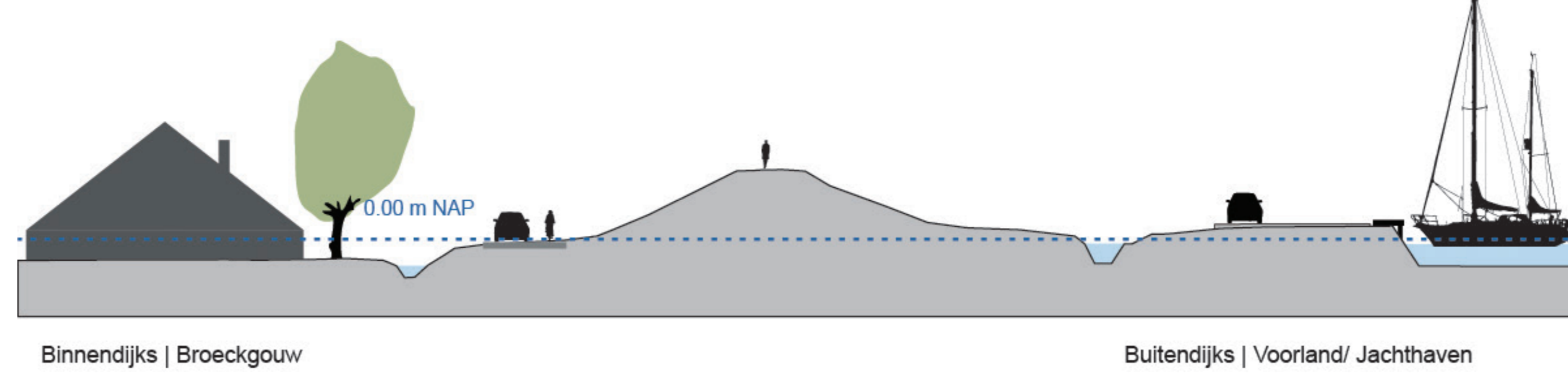
MAATGEVEND PROFIEL FORT EDAM 2 (SECTIE HE-12B VAN DIJKPAAL 106 TOT 109+50)
PROFIEL DP 107+90



MAATGEVEND PROFIEL HAVEN EDAM (SECTIE HE-12B VAN DIJKPAAL 109+50 TOT 111+20)
PROFIEL DP 110+90



MAATGEVEND PROFIEL JACHTHAVEN EDAM (SECTIE EA-1A VAN DIJKPAAL 0 TOT DP3)
PROFIEL DP 0+90



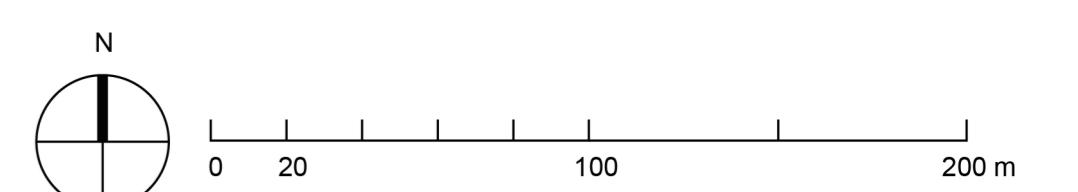
LEGENDA

	Bebouwing		Modulegrens
	Bebouwing aan de dijk		Sectiegrens
	Markermeer/ IJmeer/ Gouwzee		Subsectiegrens
	Binnendijks water Watergangen/ Braken/ Aaen en Dieën		Dijkpalen, om de 500 m genummerd
	Bestaande weg/ fietspad		Maatgevend profiel inclusief locatie
	Weiland/ bos		Weg
	Voorland/ rietland/ strand		Fietspad
	Dijk/ kade		Gecombineerd fiets- wandelpad
	Toponiemen		Wandelpad
	Gemeentegrens		

Bestaande situatie - Polder Zeevang en Haven Edam
module 8, secties HE-12 en EA-1
Versterking Markermeerdijken

datum: juli 2017 status: definitief
schaal: 1:2.000/ 1:200 versie: 2.0
papiermaat: A0 getekend: R. Jongerius
alle maten in meters - hoogtematen in m tov NAP

referentie: AMMD-002127

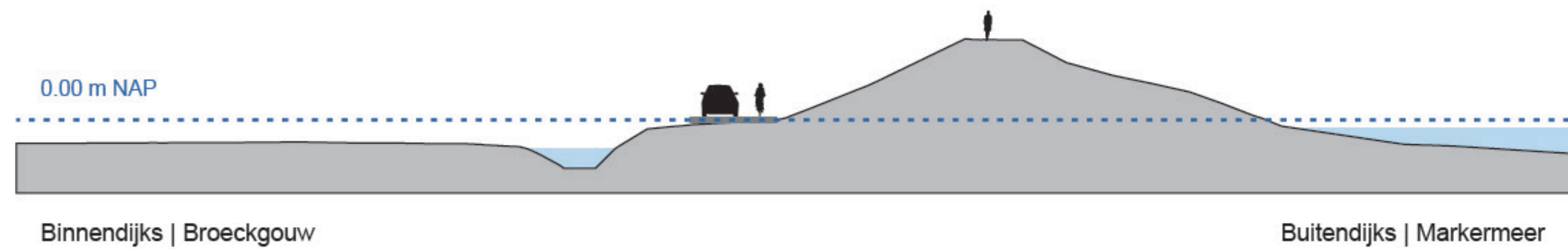




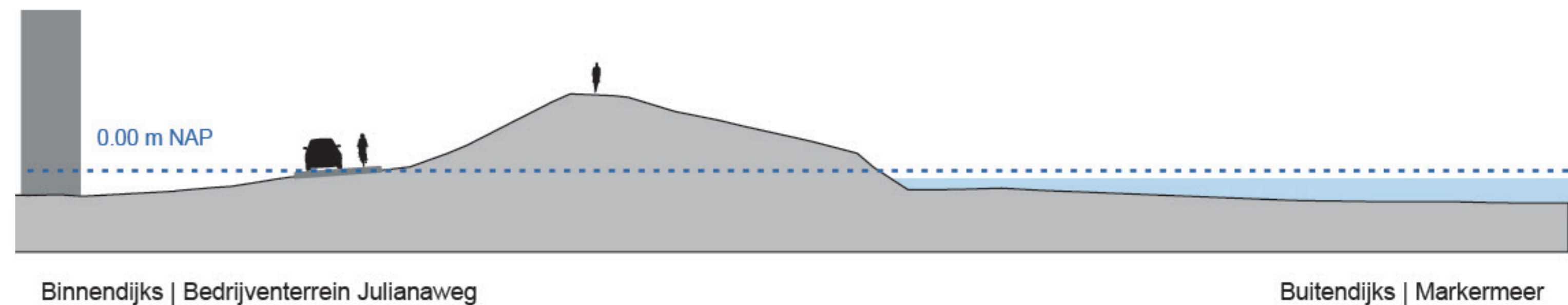
VERSTERKING BROECKGOUW EDAM

MODULE 9, SECTIE EA-1 EN EA-2 (BLAD 12)

MAATGEVEND PROFIEL BROECKGOUW (SECTIE EA-1B VAN DIJKPAAL 3 TOT 15)
PROFIEL DP 7+10



MAATGEVEND PROFIEL BEDRIJVENTERREIN JULIANAWEG (SECTIE EA-2A VAN DIJKPAAL 15 TOT 21)
PROFIEL DP 17



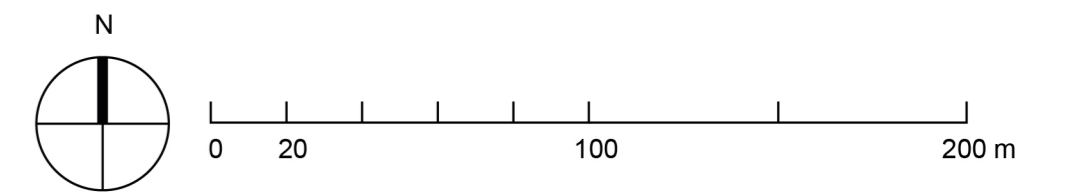
LEGENDA

	Bebouwing		Modulegrens
	Bebouwing aan de dijk		Sectiegrens
	Markermeer/ IJmeer/ Gouwee		Subsectiegrens
	Binnendijks water Watergangen/ Braken/ Aën en Dieën		Dijkpalen, om de 500 m genummerd
	Bestaande weg/ fietspad		Maatgevend profiel inclusief locatie
	Weiland/ bos		Weg
	Voorland/ rietland/ strand		Fietspad
	Dijk/ kade		Gecombineerd fiets- wandelpad
	Toponimen		Wandelpad
	Gemeentegrens		

Bestaande situatie - Broeckgouw Edam
module 9, secties EA-1 en EA-2
Versterking Markermeerdijken

datum: juli 2017 status: definitief
schaal: 1:2.000/ 1:200 versie: 2.0
papierformaat: A0 getekend: R. Jongerius
alle maten in meters - hoogtematen in m tov NAP

referentie: AMMD-002127

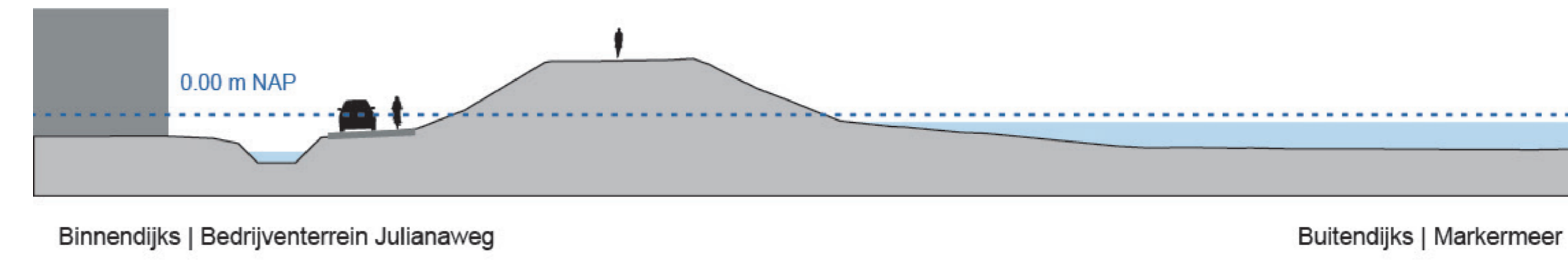


VERSTERKING NOORDEINDE VOLENDAM

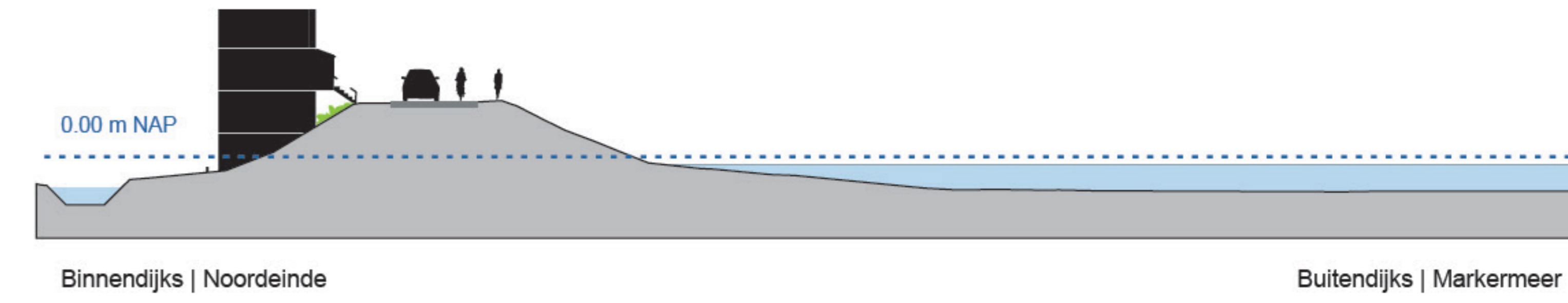
MODULE 10, SECTIE EA-2 (BLAD 13)



MAATGEVEND PROFIEL NOORDEINDE 1 (SECTIE EA-2A EN EA-2B VAN DIJKPAAL 21 TOT 24)
PROFIEL DP 23



MAATGEVEND PROFIEL NOORDEINDE 2 (SECTIE EA-2B VAN DIJKPAAL 24 TOT 29)
PROFIEL DP 26



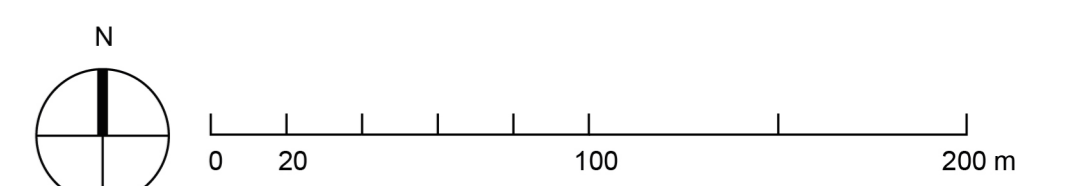
LEGENDA

	Bebouwing		Modulegrens
	Bebouwing aan de dijk		Sectiegrens
	Markermeer/ IJmeer/ Gouzee		Subsectiegrens
	Binnendijks water Watergangen/ Braken/ Aaën en Dieën		Dijkpalen, om de 500 m genummerd
	Bestaande weg/ fietspad		Maatgevend profiel inclusief locatie
	Weiland/ bos		Weg
	Voorland/ rietland/ strand		Fietspad
	Dijk/ kade		Gecombineerd fiets- wandelpad
	Toponiemen		Wandelpad
	Gemeentegrens		

Bestaande situatie - Noordeinde Volendam
module 10, sectie EA-2
Versterking Markermeerdijken

datum: juli 2017 status: definitief
schaal: 1:2.000/ 1:200 versie: 2.0
papierformaat: A0 getekend: R. Jongerius
alle maten in meters - hoogtematen in m tov NAP

referentie: AMMD-002127

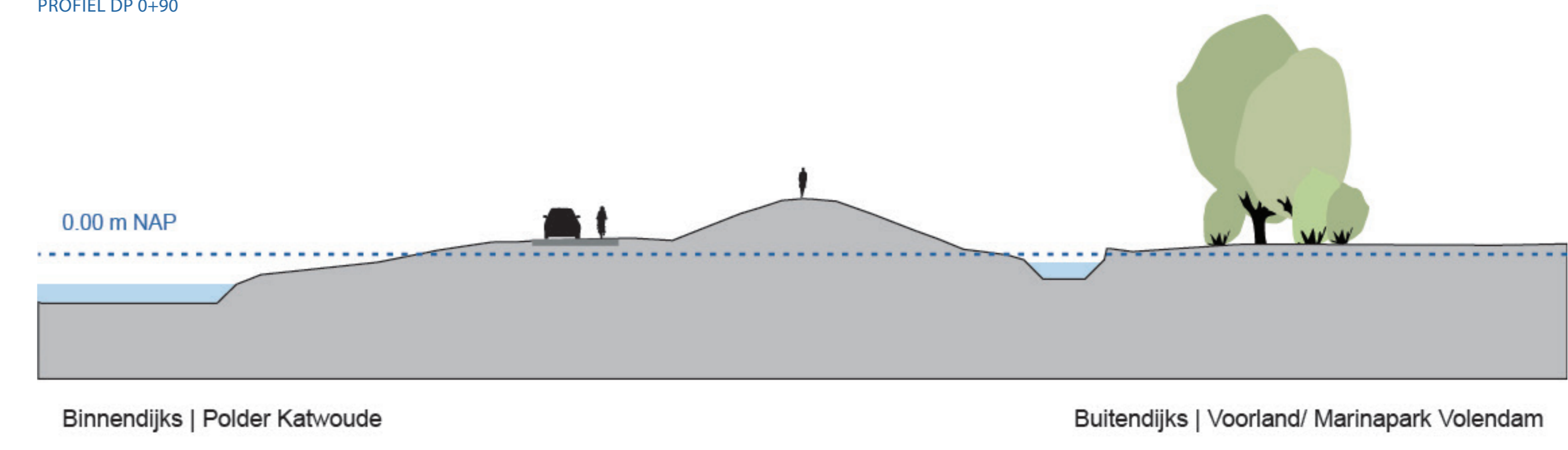




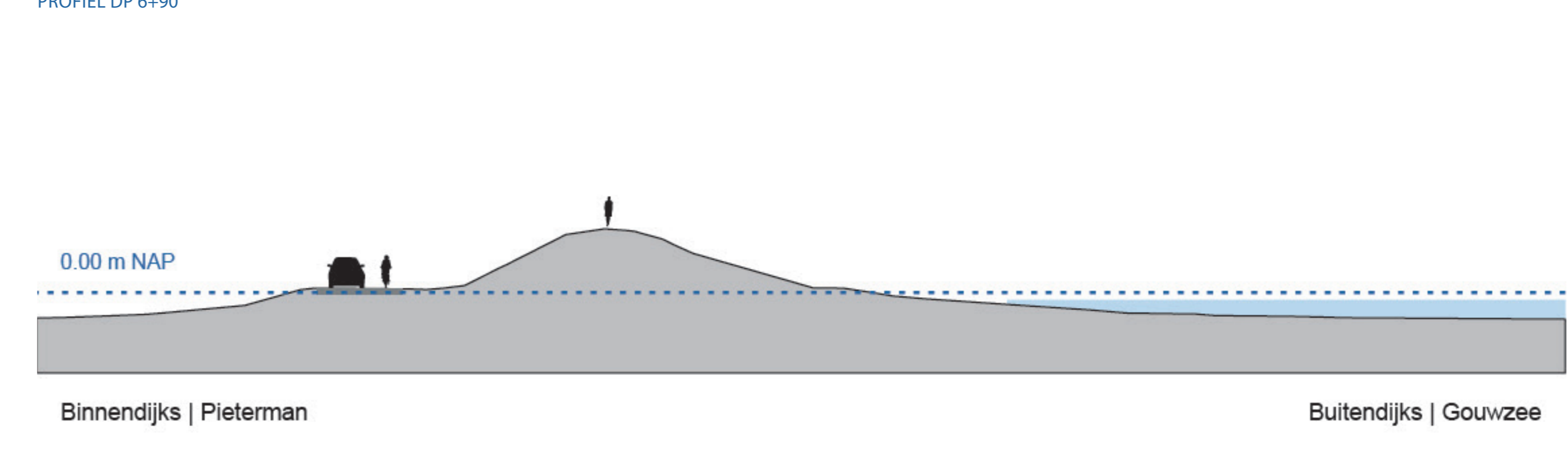
VERSTERKING PIETERMAN

MODULE 11, SECTIE EA-3 (BLAD 14)

MAATGEVEND PROFIEL PIETERMAN 1 (SECTIE EA-3A VAN DIJKPAAL 1 TOT 3+50)
PROFIEL DP 0+90



MAATGEVEND PROFIEL PIETERMAN 2 (SECTIE EA-3B VAN DIJKPAAL 3+50 TOT 11)
PROFIEL DP 6+90



LEGENDA

	Bebouwing		Sectiegrens
	Bebouwing aan de dijk		Subsectiegrens
	Markermeer/ IJmeer/ Gouwzee		Dijkpaalen, om de 500 m genummerd
	Binnendijks water Watergangen/ Braken/ Aaën en Dieën		Maatgevend profiel inclusief locatie
	Bestaande weg/ fietspad		Weg
	Weiland/ bos		Fietspad
	Voorland/ rietland/ strand		Gecombineerd fiets- wandelpad
	Dijk/ kade		Wandelpad
	Toponiemen		
	Gemeentegrens		

Bestaande situatie - Pieterman
module 1, sectie EA-3
Versterking Markermeerdijken

datum: juli 2017 status: definitief
 schaal: 1:2.000/ 1:200 versie: 2.0
 papierformaat: A0 getekend: R. Jongerius
 alle maten in meters - hoogtematen in m tov NAP
 referentie: AMMD-002127

N
 0 20 100 200 m

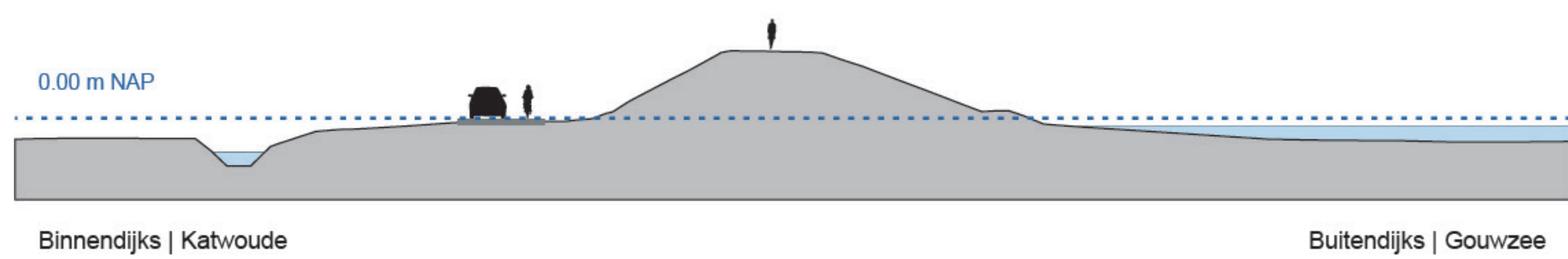


VERSTERKING KATWOUDE

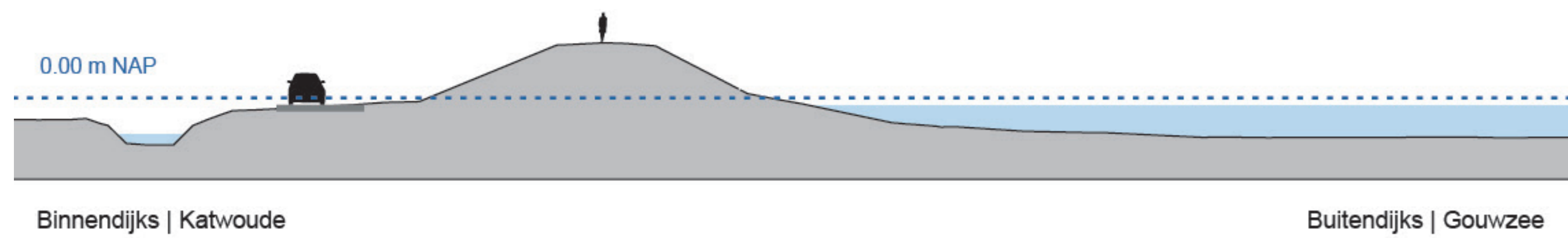
MODULE 12, SECTIE EA-4 (BLAD 15)



MAATGEVEND PROFIEL KATWOUDE 1 (SECTIE EA-4A VANAF DIJKPAAL 25+50 TOT 27)
PROFIEL DP 26+00



MAATGEVEND PROFIEL KATWOUDE 2 (SECTIE EA-4B VANAF DIJKPAAL 27 TOT 39+50)
PROFIEL DP 37+80



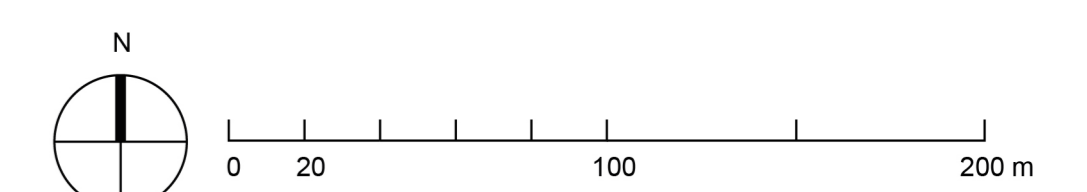
LEGENDA

	Bebouwing		Modulegrens
	Bebouwing aan de dijk		Sectiegrens
	Markermeer/ IJmeer/ Gouwzee		Subsectiegrens
	Binnendijks water Watergangen/ Braken/ Aaën en Dieën		Dijkpalen, om de 500 m genummerd
	Bestaande weg/ fietspad		Maatgevend profiel inclusief locatie
	Weiland/ bos		Weg
	Voorland/ rietland/ strand		Fietspad
	Dijk/ kade		Gecombineerd fiets- wandelpad
	Toponiemen		Wandelpad
	Gemeentegrens		

Bestaande situatie - Katwoude
module 12, sectie EA-4
Versterking Markermeerdijken

datum: juli 2017 status: definitief
schaal: 1:2.000/ 1:200 versie: 2.0
papierformaat: A0 getekend: R. Jongerius
alle maten in meters - hoogtematen in m tov NAP

referentie: AMMD-002127

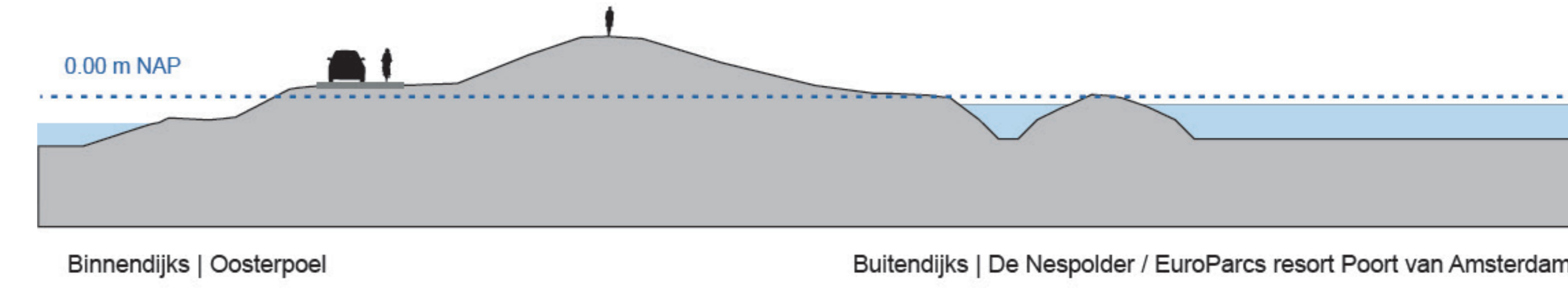


VERSTERKING DE NES EN OPPERWOUDE

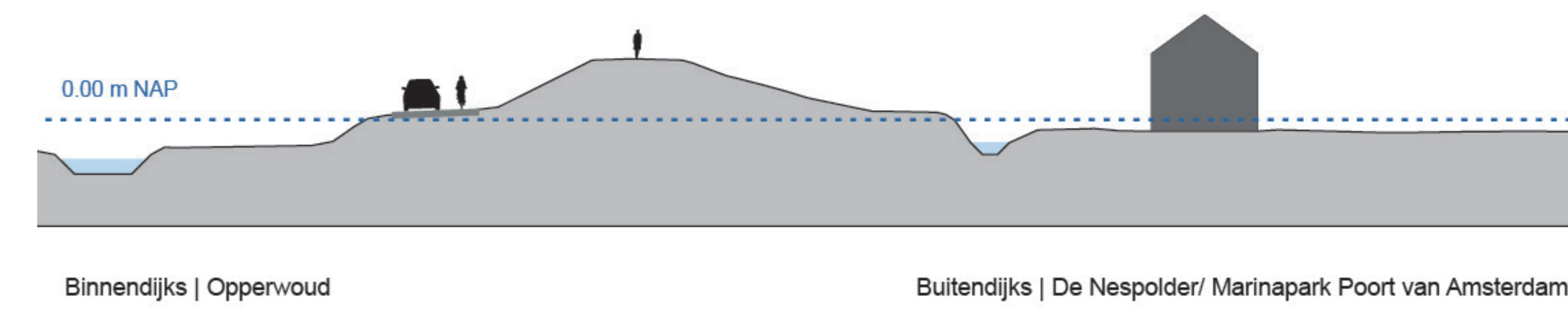
MODULE 13, SECTIES EA-5 EN EA-6 (BLAD 16)



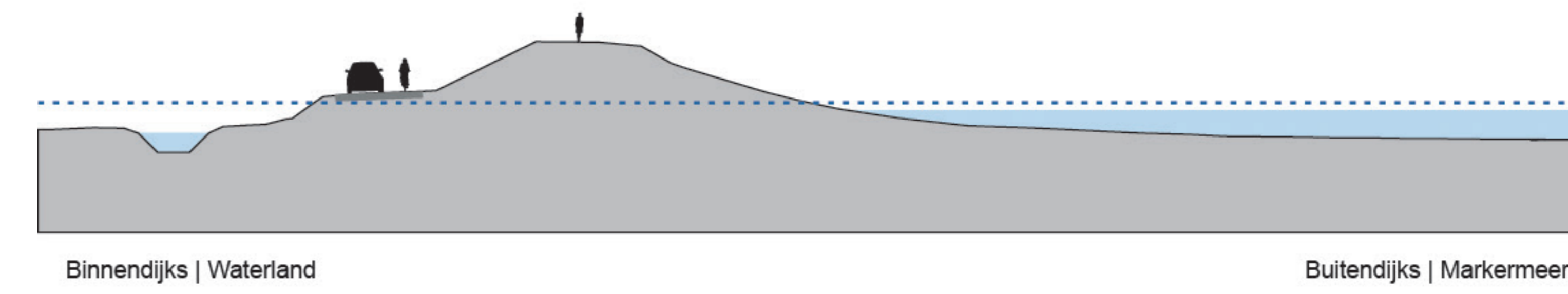
MAATGEVEND PROFIEL DE NES (SECTIE EA-5 VAN DIJKPAAL 54 TOT 70)
PROFIEL DP 59+90



MAATGEVEND PROFIEL OPPERWOUDE (SECTIE EA-6 VAN DIJKPAAL 66+50 TOT 70)
PROFIEL DP 68+90



MAATGEVEND PROFIEL OPPERWOUDE (SECTIE EA-6 VAN DIJKPAAL 70 TOT 73+50)
PROFIEL DP 71+90



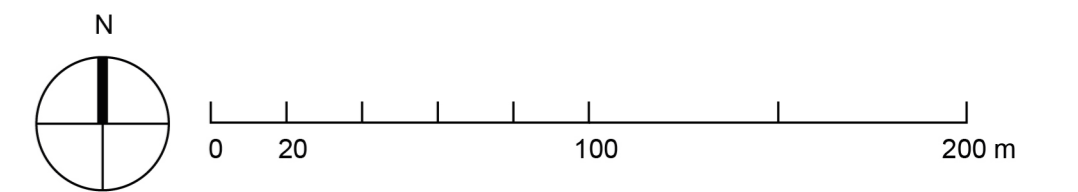
LEGENDA

	Bebouwing		Modulegrens
	Bebouwing aan de dijk		Sectiegrens
	Markermeer/ IJmeer/ Gouwzee		Subsectiegrens
	Binnendijks water Watergangen/ Braken/ Aaën en Dieën		Dijkpaalen, om de 500 m genummerd
	Bestaande weg/ fietspad		Maatgevend profiel inclusief locatie
	Weiland/ bos		Weg
	Voorland/ rietland/ strand		Fietspad
	Dijk/ kade		Gecombineerd fiets- wandelpad
	Toponiemen		Wandelpad
	Gemeentegrens		

Bestaande situatie - De Nes en Opperwoud
module 13, secties EA-5 en EA-6
Versterking Markermeerdijken

datum: juli 2017 status: definitief
schaal: 1:2.000/ 1:200 versie: 2.0
papierformaat: A0 getekend: R. Jongerius
alle maten in meters - hoogtematen in m tov NAP

referentie: AMND-002127

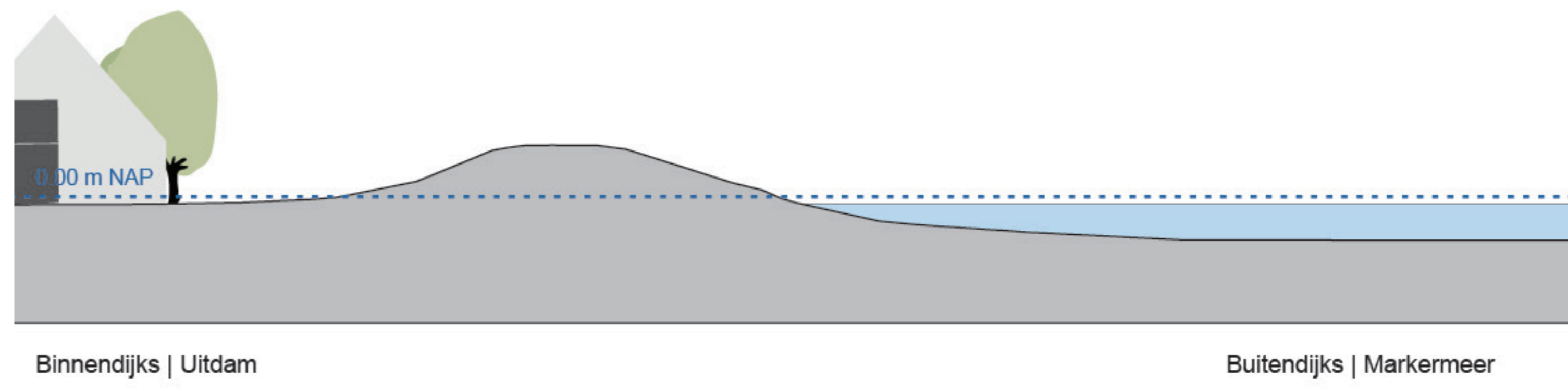




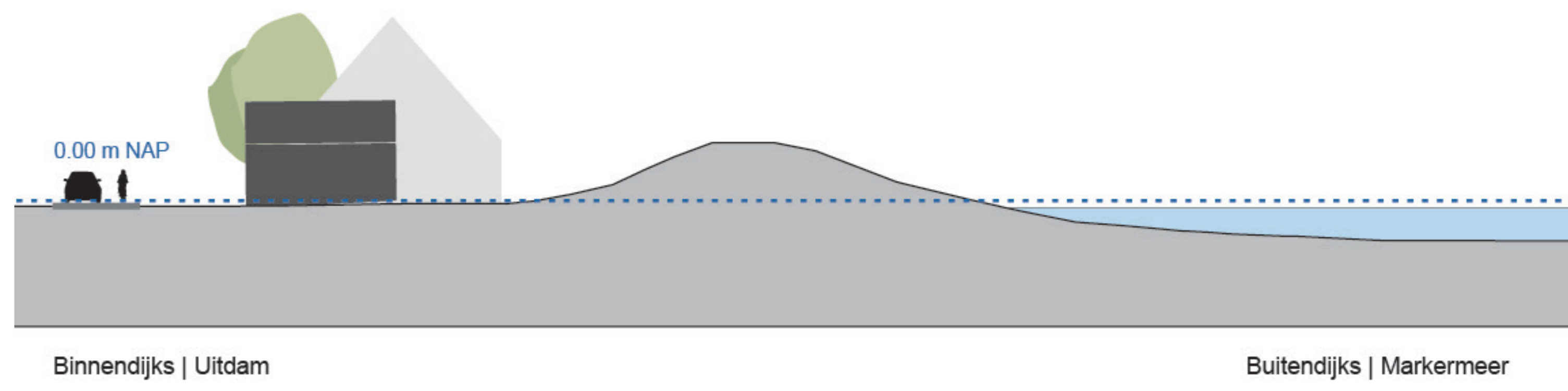
VERSTERKING OPPERWOUD EN UITDAM

MODULE 13 EN 14, SECTIES EA-6 EN EA-7 (BLAD 17)

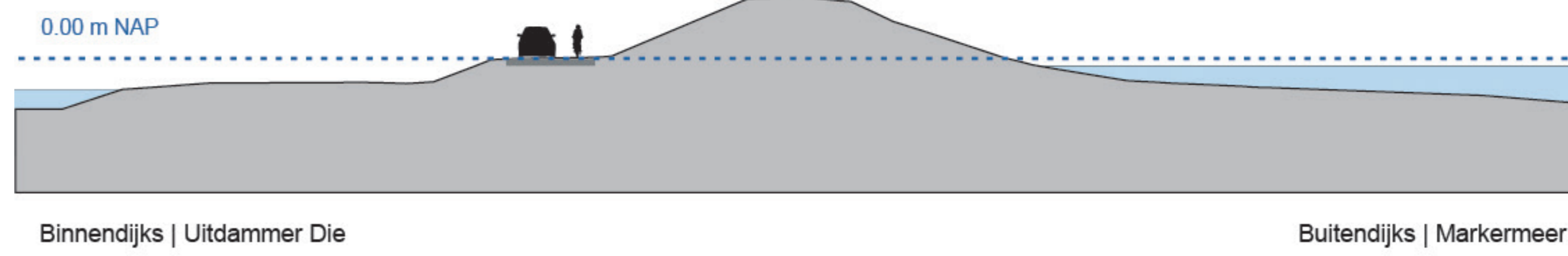
MAATGEVEND PROFIEL UITDAM 1 OPTIE: VERNAGELING (SECTIE EA-7 VAN DIJKPAAL 73+50 TOT 75+80)
PROFIEL DP 75+00



MAATGEVEND PROFIEL UITDAM 2 OPTIE: VERNAGELING (SECTIE EA-7 VAN DIJKPAAL 75+80 TOT 79+20)
PROFIEL DP 78+00



MAATGEVEND PROFIEL UITDAM 3 (SECTIE EA-7B VAN DIJKPAAL 79+20 TOT 81)
PROFIEL DP 78+00



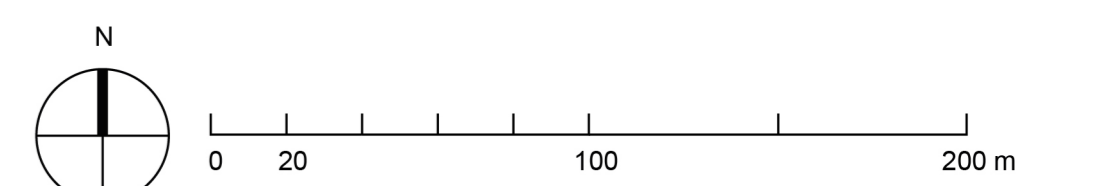
LEGENDA

	Bebouwing		Modulegrens
	Bebouwing aan de dijk		Sectiegrens
	Markermeer/ IJmeer/ Gouwzee		Subsectiegrens
	Binnendijks water Watergangen/ Braken/ Aaën en Dieën		Dijkpalen, om de 500 m genummerd
	Bestaande weg/ fietspad		Maatgevend profiel inclusief locatie
	Weiland/ bos		Weg
	Voorland/ rietland/ strand		Fietspad
	Dijk/ kade		Gecombineerd fiets- wandelpad
	Toponiemen		Wandelpad
	Gemeentegrens		

Bestaande situatie - Opperwoud en Uitdam
module 13 en 14, secties EA-6 en EA-7
Versterking Markermeerdijken

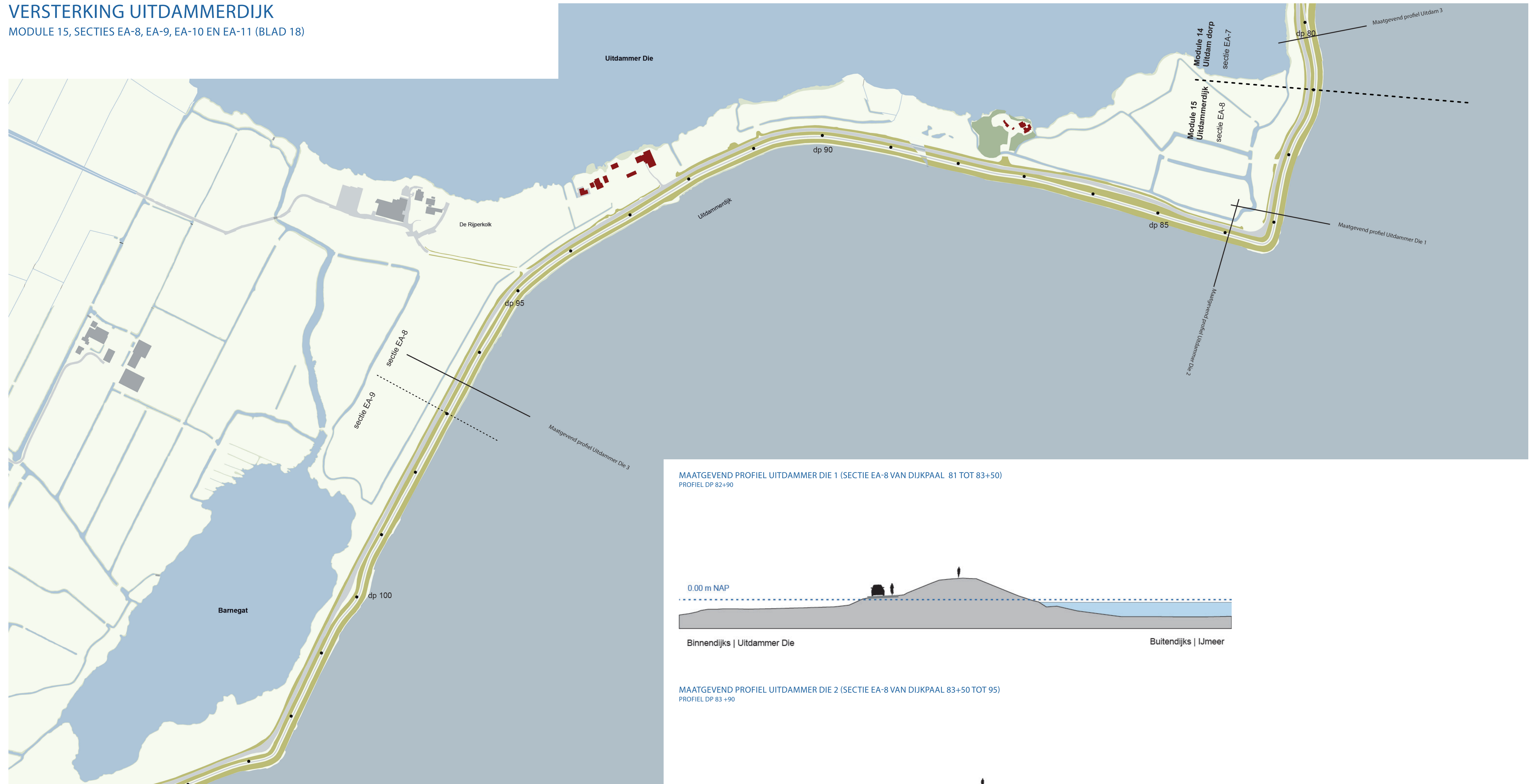
datum: juli 2017 status: definitief
schaal: 1:2.000/ 1:200 versie: 2.0
papierformaat: A0 getekend: R. Jongerius
alle maten in meters - hoogtematen in m tov NAP

referentie: AHMD-002127



VERSTERKING UITDAMMERDIJK

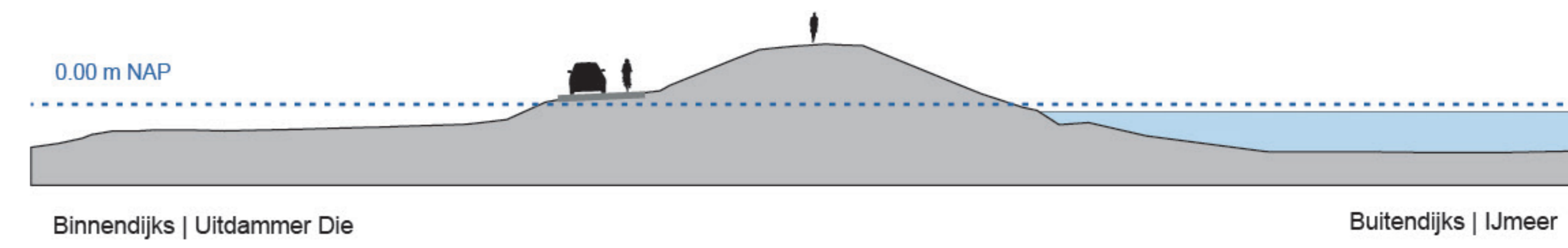
MODULE 15, SECTIES EA-8, EA-9, EA-10 EN EA-11 (BLAD 18)



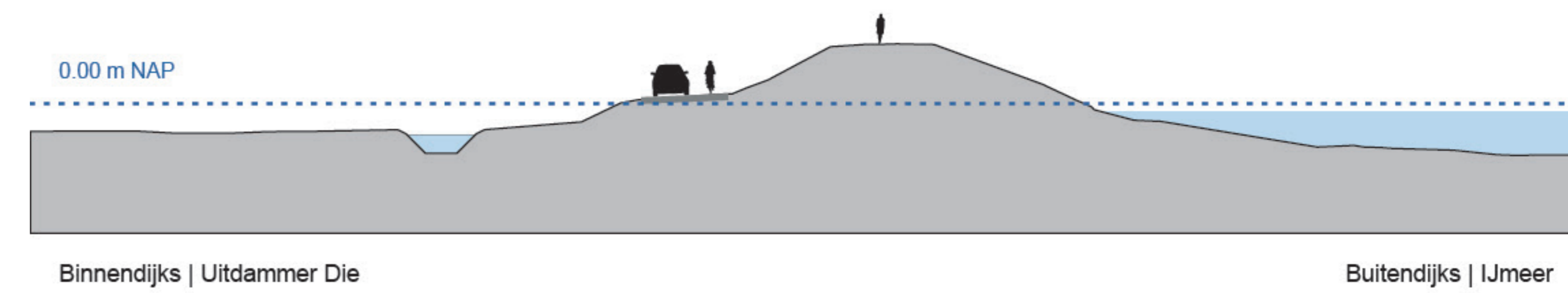
LEGENDA

	Bebouwing		Modulegrens
	Bebouwing aan de dijk		Sectiegrens
	Markermeer/ IJmeer/ Gouwee		Subsectiegrens
	Binnendijks water Watergangen/ Braken/ Aaën en Dieën		Dijkpalen, om de 500 m genummerd
	Bestaande weg/ fietspad		Maatgevend profiel inclusief locatie
	Weiland/ bos		Weg
	Voortland/ rietland/ strand		Fietspad
	Dijk/ kade		delpad
	Toponiemen		
	Gemeentegrens		

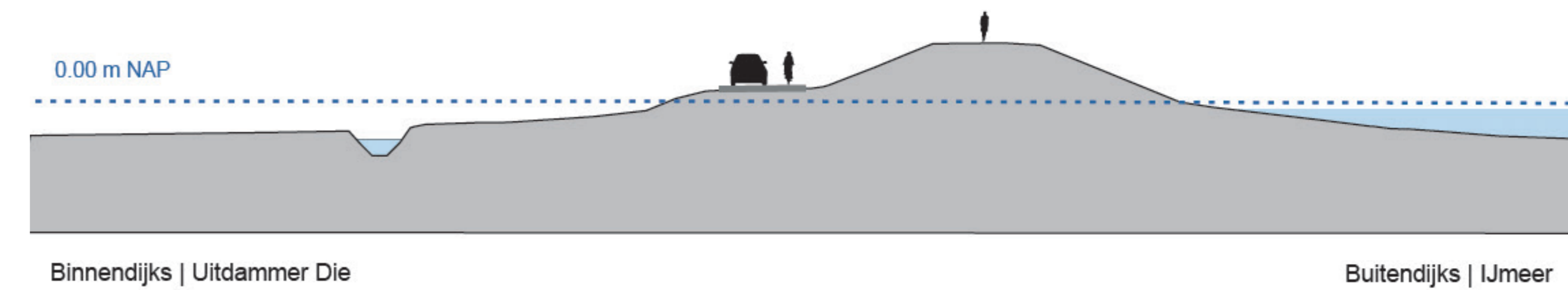
MAATGEVEND PROFIEL UITDAMMER DIE 1 (SECTIE EA-8 VAN DIJKPAAL 81 TOT 83+50)
PROFIEL DP 82+90



MAATGEVEND PROFIEL UITDAMMER DIE 2 (SECTIE EA-8 VAN DIJKPAAL 83+50 TOT 95)
PROFIEL DP 83 +90



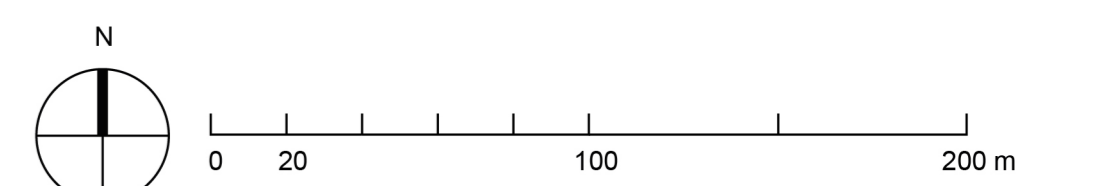
MAATGEVEND PROFIEL UITDAMMER DIE 3 (SECTIE EA-8 VAN DIJKPAAL 95 TOT 97)
PROFIEL DP 96 +50

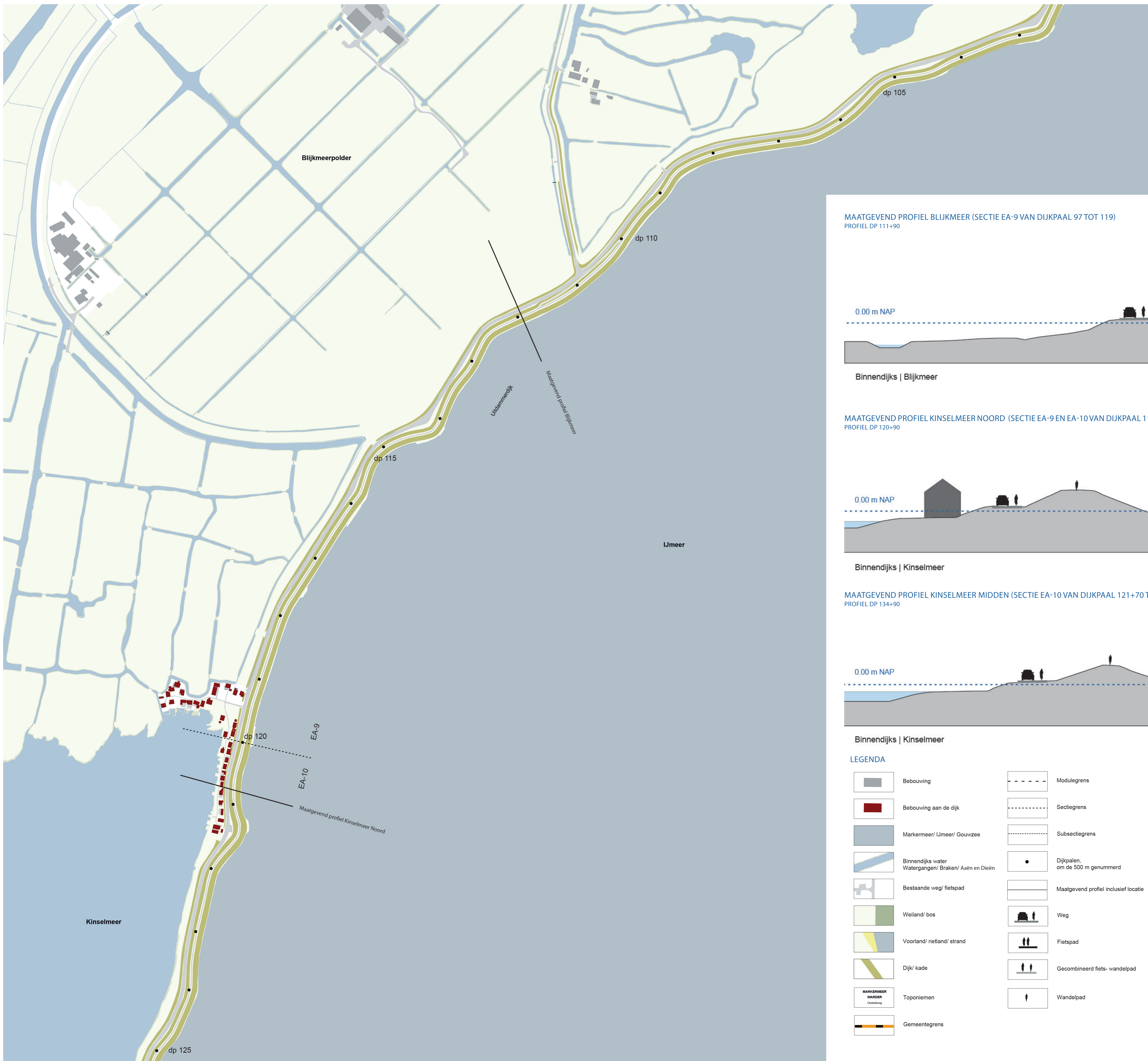


Bestaande situatie - Uitdammerdijk
module 15, secties EA-8, EA-9, EA-10 en EA-11
Versterking Markermeerdijken

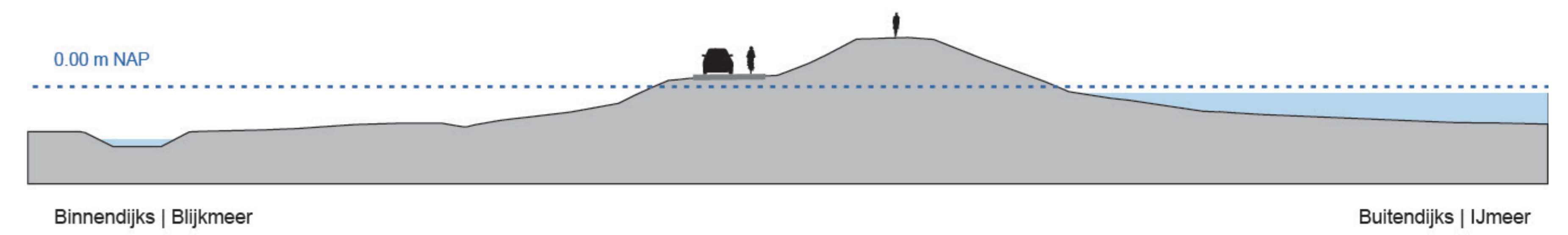
datum: juli 2017 status: definitief
schaal: 1:2.000/ 1:200 versie: 2.0
papierformaat: A0 getekend: R. Jongerius
alle maten in meters - hoogtematen in m tov NAP

referentie: AMMD-002127

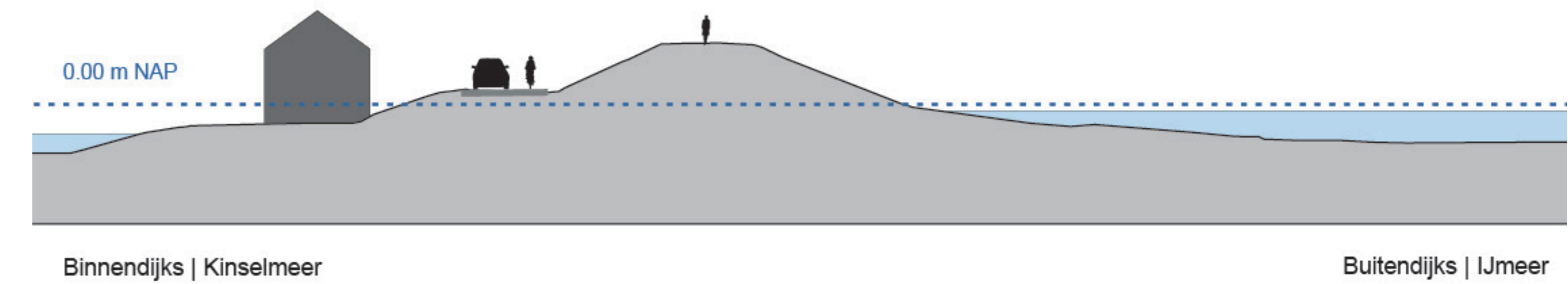




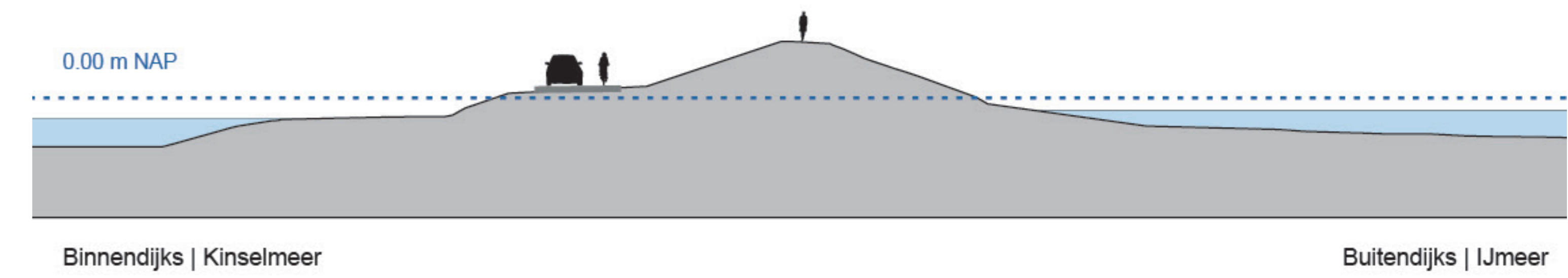
MAATGEVEND PROFIEL BLIJKMEER (SECTIE EA-9 VAN DIJKPAAL 97 TOT 119)
 PROFIEL DP 111+90



MAATGEVEND PROFIEL KINSELMEER NOORD (SECTIE EA-9 EN EA-10 VAN DIJKPAAL 119 TOT 121+70)
 PROFIEL DP 120+90



MAATGEVEND PROFIEL KINSELMEER MIDDEN (SECTIE EA-10 VAN DIJKPAAL 121+70 TOT 134+90)
 PROFIEL DP 134+90



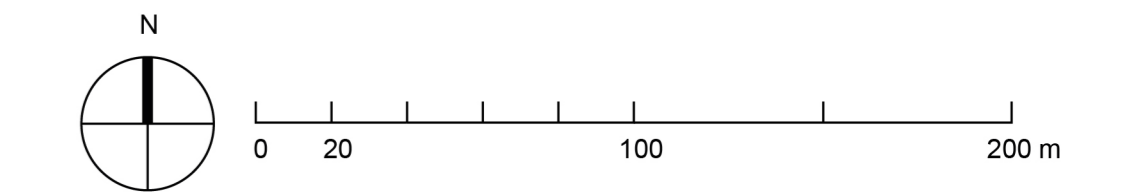
LEGENDA

	Bebouwing		Modulegrens
	Bebouwing aan de dijk		Sectiegrens
	Markermeer/ IJmeer/ Gouwee		Subsectiegrens
	Binnendijks water Watergangen/ Braken/ Aa'n en Die'n		Dijkpalen, om de 500 m genummerd
	Bestaande weg/ fietspad		Maatgevend profiel inclusief locatie
	Weiland/ bos		Weg
	Voorland/ rietland/ strand		Fietspad
	Dijk/ kade		Gecombineerd fiets- wandelpad
	Toponiemen		Wandelpad
	Gemeentegrens		

Bestaande situatie - Uitdammerdijk
 module 15, secties EA-8, EA-9, EA-10 en EA-11
Versterking Markermeerdijken

datum: juli 2017 status: definitief
 schaal: 1:2.000/ 1:200 versie: 2.0
 papierformaat: A0 getekend: R. Jongerius
 alle maten in meters - hoogtematen in m tov NAP

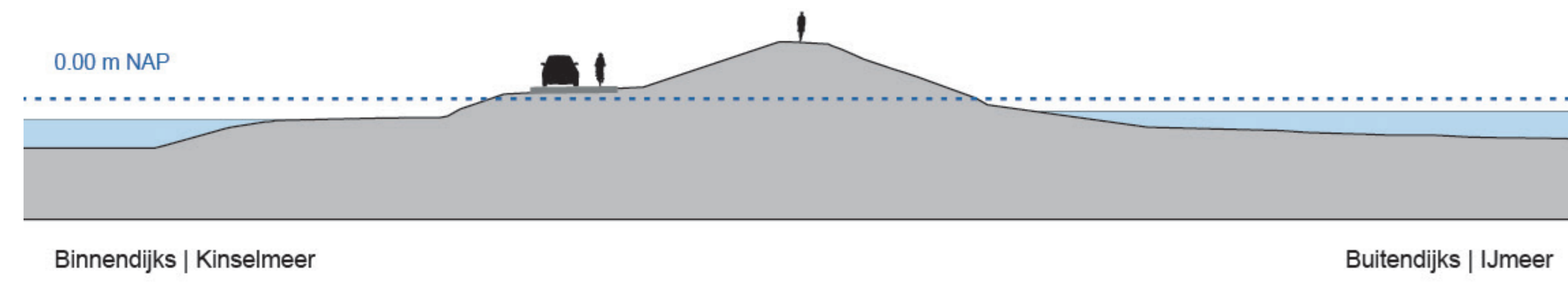
referentie: AMMD-002127



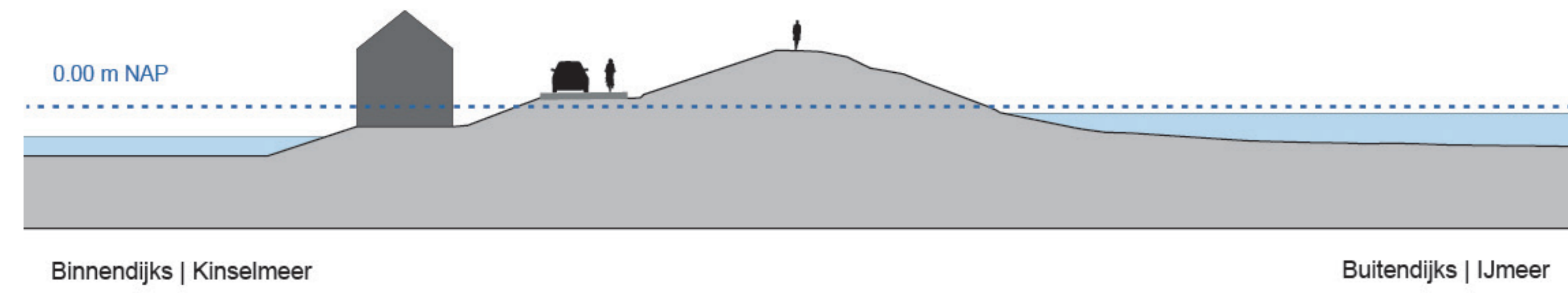
VERSTERKING UITDAMMERDIJK

MODULE 15, SECTIES EA-8, EA-9, EA-10 EN EA-11 (BLAD 20)

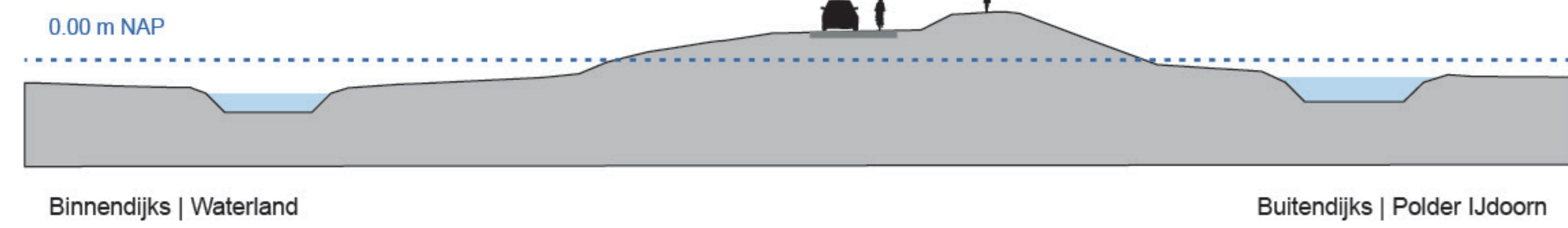
MAATGEVEND PROFIEL KINSELMEER MIDDEN (SECTIE EA-10 VAN DIJKPAAL 121+70 TOT 134+90)
PROFIEL DP 134+90













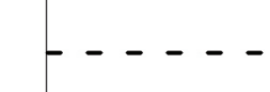








MAATGEVEND PROFIEL KINSELMEER ZUID (SECTIE EA-10B VAN DIJKPAAL 134+90 TOT 141)
PROFIEL DP 134+90



MAATGEVEND PROFIEL POLDER IJDOORN (SECTIE EA-11 VAN DIJKPAAL 141 TOT 147+80)
PROFIEL DP 145+90



LEGENDA

-  Bebouwing
-  Bebouwing aan de dijk
-  Markermeer/ IJmeer/ Gouwezee
-  Binnendijks water
Watergangen/ Braken/ Aaën en Dieën
-  Bestaande weg/ fietspad
-  Weiland/ bos
-  Voorland/ rietland/ strand
-  Dijk/ kade
-  Toponiemen
-  Gemeentegrens
-  Modulegrens
-  Sectiegrens
-  Subsectiegrens
-  Dijkpaalen, om de 500 m genummerd
-  Maatgevend profiel inclusief locatie
-  Weg
-  Fietspad
-  Gecombineerd fiets- wandelpad
-  Wandelpad

Bestaande situatie - Utdammerdijk
module 15, secties EA-8, EA-9, EA-10 en EA-11
Versterking Markermeerdijken

datum: juli 2017 status: definitief
schaal: 1:2.000/ 1:200 versie: 2.0
papiermaat: A0 getekend: R. Jongerius
alle maten in meters - hoogtenoten in m tov NAP

referentie: AHMD-002127

