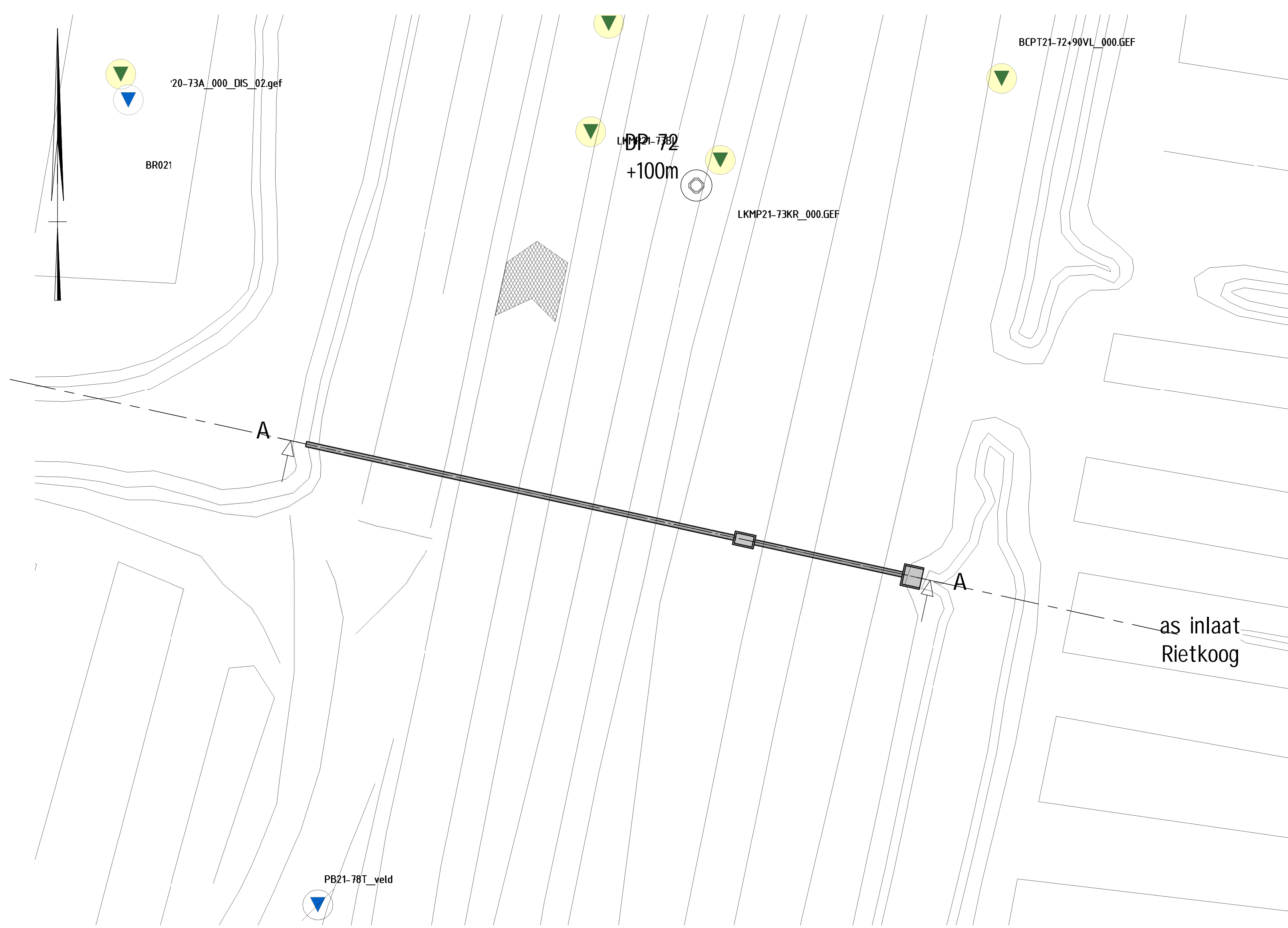
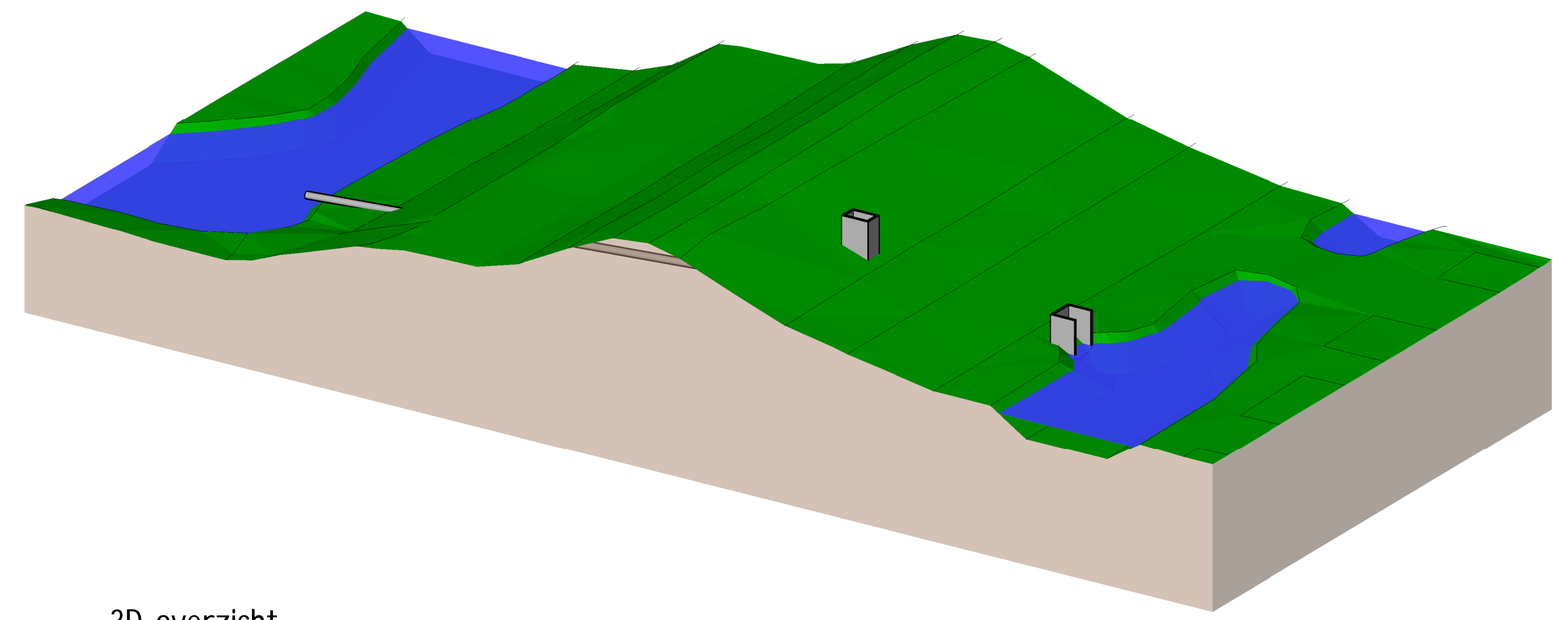


Bijlagenboek 10.3



Bovenaanzicht bestaande situatie
 schaal: 1 : 200



3D overzicht

Bijbehorende tekeningen:

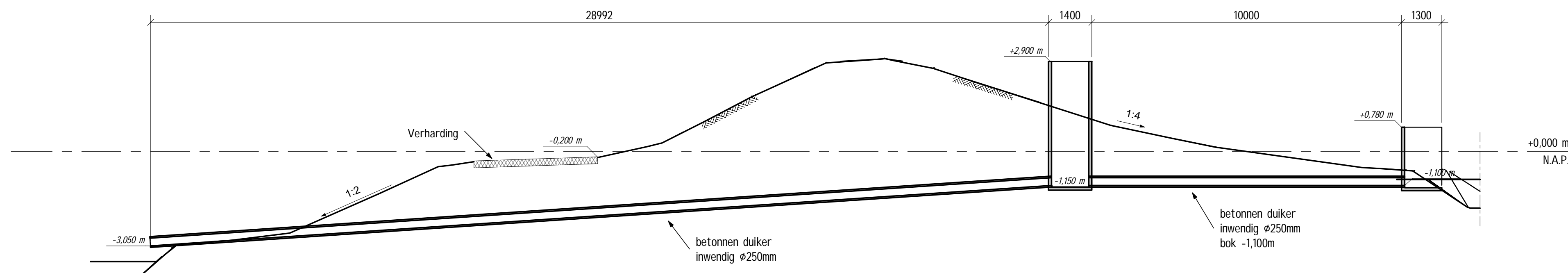
- HHNK registratienummer 61751

Gebruikte modellen en referenties:

- xref-DTM TOTAAL
- GIS model stand 29-04-2016

Opmerkingen/uitgangspunten:

- Bestaande situatie enkel gebaseerd op archieftekeningen



Doorsnede A
 schaal: 1 : 100

Revisie nr.	Omschrijving	Datum	Get./paragraaf	Gec./paragraaf	Wg./paragraaf	3D-model
1.0	Eerste uitgave	23-09-2016	DJ			

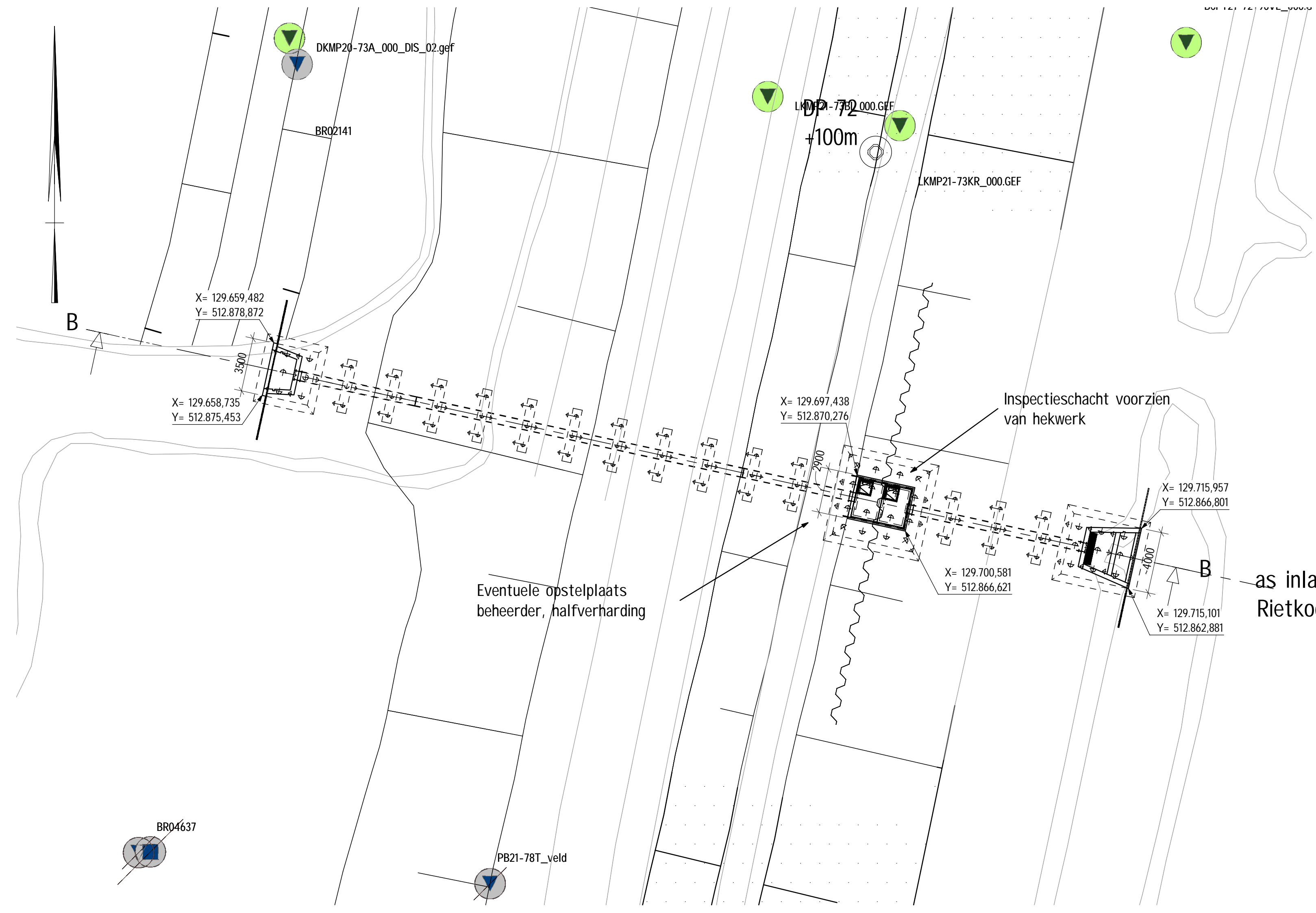
Project **Versterking Markermeerdijken**

hoogheerraadschap
Hollands Noorderkwartier
ALLIANTIE MARKERMEERDIJKEN

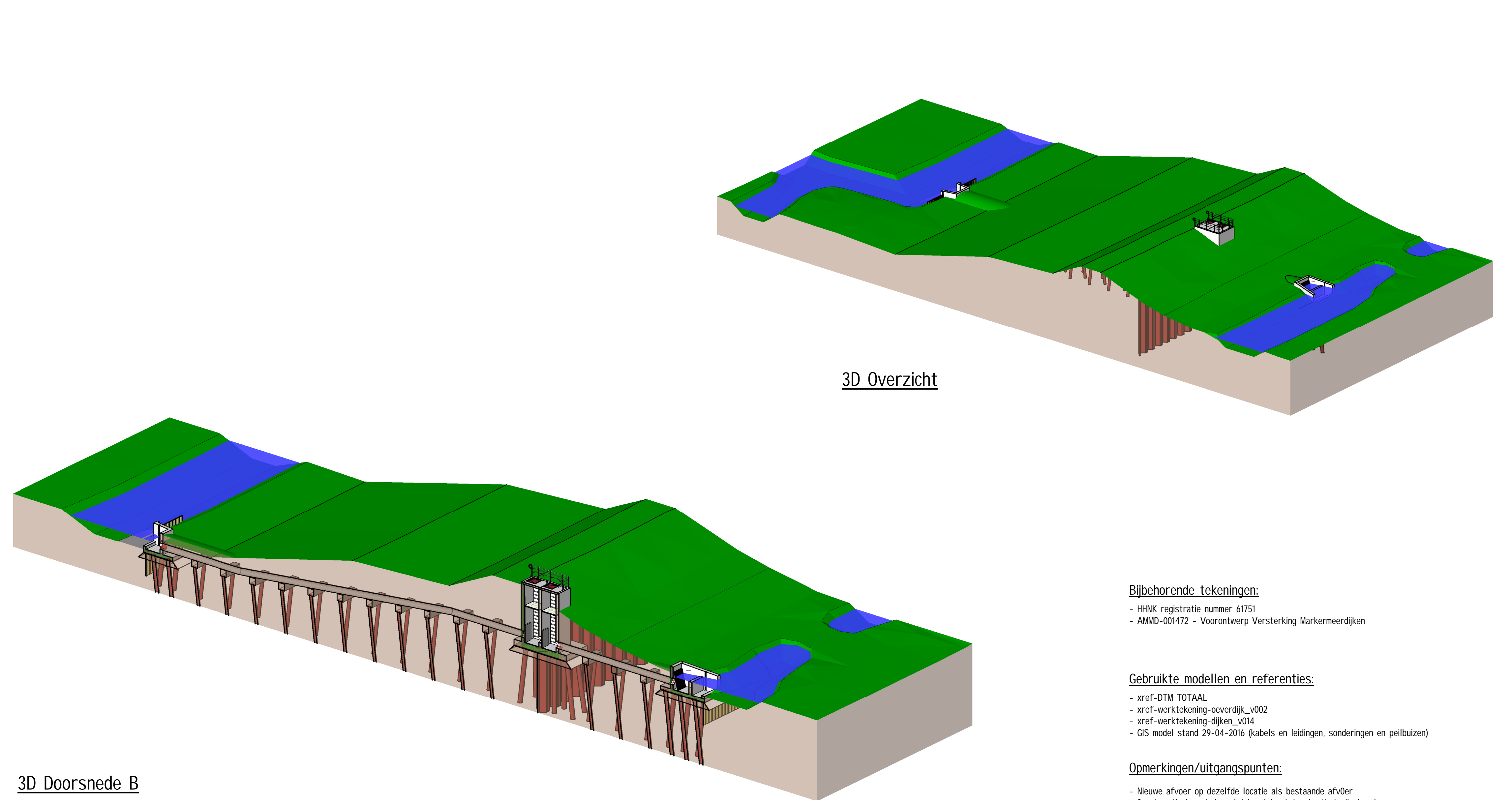
Onderdeel	Constructies Markermeerdijken		
	Afvoer de Rietkoog		
	Bestaande situatie		
	Dijksectie HE-05B		

Formaat	A1	Type	Tekening	SBS	0-	WBS	WP-	PAM	PAM-
Schaal	As indicated	Blad/aantal	1 / 1						
Ontwerpfase	Voorontwerp		Status	Definitief					
Projectnr.			Doocr.	AMMD-001051				Revisie	1.0

De intellectuele eigendomsrechten van deze tekening berusten bij Valkor InfraDesign b.v.
 Eigendom en gebruik van deze tekening is conform artikel 45 en 46 van de DNR2011.



Bovenaanzicht nieuwe situatie
schaal: 1 : 200



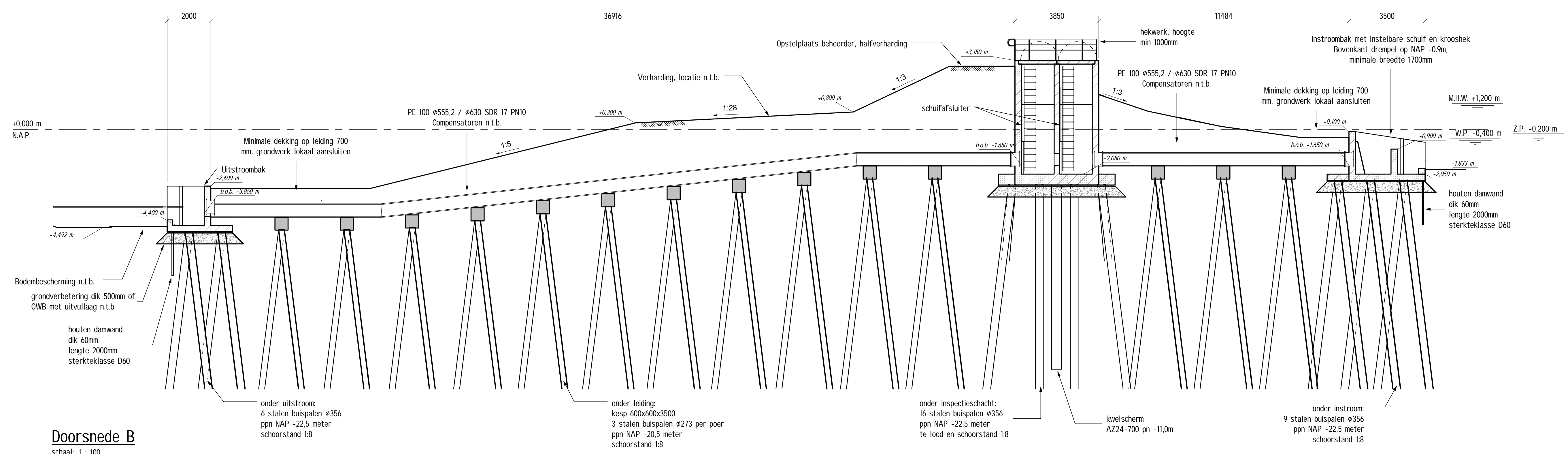
3D Overzicht

3D Doorsnede B

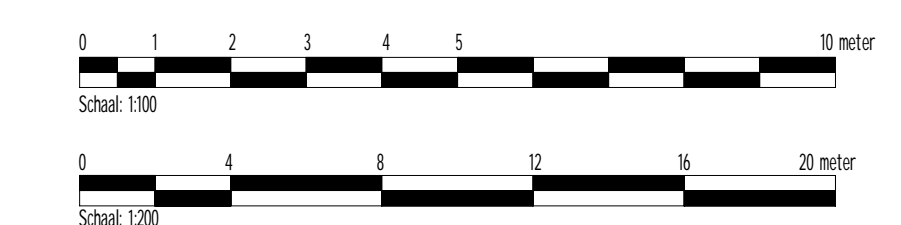
- Bijbehorende tekeningen:**
- HHNK registratie nummer 61751
 - AMMD-001472 - Voorontwerp Versterking Markermeerdijken

- Gebruikte modellen en referenties:**
- xref-DTM TOTAAL
 - xref-werktekening-overdijk_v002
 - xref-werktekening-dijken_v014
 - GIS model stand 29-04-2016 (kabels en leidingen, sonderingen en peilbuizen)

- Opmerkingen/uitgangspunten:**
- Nieuwe afvoer op dezelfde locatie als bestaande afvoer
 - 2 automatische schuiven (minimaal 1 ook handmatig bedienbaar)
 - Compensators n.t.b.
 - In het zicht zijde beton voorzien van anti-graffiti-coating
 - Inspectieschacht voorzien van luiken met sloten
 - Minimale dekking op leiding 700 mm of 500mm in combinatie met verharding
 - Grondprofiel, -opbouw en -afwerking in deze tekening slechts ter indicatie, voor exacte invulling en inpassing zie AMMD-001472 - Voorontwerp Versterking Markermeerdijken
 - Maatvoering is indicatief, verdere uitwerking in DO



Doorsnede B
schaal: 1 : 100



Revisie nr.	Omschrijving	Datum	Get./ paraaf	Geoc./ paraaf	Vlg./ paraaf	3D-model
3.0	Extra informatie 1.b.v. vergunningaanvraag	15-05-2017	DLJ			
2.0	Extra maatvoering 1.b.v. vergunningaanvraag	13-01-2017	DLJ			
1.0	Eerste uitgifte	23-09-2016	DLJ			

Project: **Versterking Markermeerdijken**

Onderdeel: **Constructies Markermeerdijken
Afwateringsduiker Rietkoog
Nieuwe situatie
Dijksectie HE-05B - Gemeente Edam - Volendam**

Formaat: A10 | Type: Tekening | SRS: O-KW-07 | WIS: WP-022 | PAM: PAM- | Status: **Definitief**

Ontwerpfase: **Voorontwerp** | Docnr: **AMMD-001050** | Revisie: **3.0**

De intellectuele eigendomsrechten van deze tekening berusten bij Vastker InfraBouwen b.v. Eigendom en gebruik van deze tekening is conform artikel 45 en 46 van de OMR2017.