

	A	B	C	D	E
1		Document	Weg	Plaats	Bedrijf
2					
3	1;	Beheerbeleid			Provincie Noord-Holland
4	2;	Toestemming voor plaatsing			Provincie Noord-Holland
5	3;	Eisen PNH bijlage 1			Provincie Noord-Holland
6	4;	Eisen PNH bijlage 2			Provincie Noord-Holland
7	5;	OFN (ABRI)		Buren	Outdoor Furnutere Netherlands.
8	6;	Toestemming voor plaatsing	N201	Cruquius	Groene Weelde
9	7;	Toestemming voor plaatsing	N502	Groote Keeten	t Duinpannetje
10	8;	Toestemming voor plaatsing	N513	Castricum a. Zee	camping "de Tien Morgen"/"camping" Bakkum"
11	9;	Toestemming voor plaatsing	N506	Enkhuizen	cafe-restaurant de Woeste Hoogte
12	10;	Toestemming voor plaatsing	N512	Bakkum	Huize Koningsbosch
13	11;	Toestemming voor plaatsing	N242/ N508	Heerhugowaard	Intratuin
14	12;	Toestemming voor plaatsing	N197	Velsen	Tata steel
15	13;	Toestemming voor plaatsing	N202	Velsen	HVC afvalinzameling
16	14;	Toestemming voor plaatsing	N502	Zijpe	Campings"Watersnip", "Corfwater", "Nollen"
17	15;	Toestemming voor plaatsing	N246	Castricum	" de Woudhaven"
18	16;	Toestemming voor plaatsing	N201	Haarlemmermeer	camping 'Het Amsterdamse Bos"
19	17;	Toestemming voor plaatsing	N208	Haarlem	Hotel "de Weyman"
20	18;	Toestemming voor plaatsing	N206	Vogelenzang	Camping "Vogelenzang"
21	19;	Toestemming voor plaatsing	N203	Castricum	Camping "de Nesse"
22	20;	Toestemming voor plaatsing	N403	Loenen a/d Vecht	Waternet
23	21;	Toestemming voor plaatsing	N236	Amsterdam Zuid-Oost	Boerderij "Langerlust"
24	22;	Toestemming voor plaatsing	N243	Schermerhorn	Molenmuseum
25	23;	Toestemming voor plaatsing	N202	Spaarnwoude	"Snowplanet"
26	24;	Toestemming voor plaatsing	N403	Loosdrecht	Restaurant "het Drechthuis"
27	25;	Toestemming voor plaatsing	N245	Tuitjehorn	koffie/eethuis""t Skeipje"
28	26;	Toestemming voor plaatsing	N202	Spaarnwoude	Openbare Golfbaan Spaarndam
29	27;	Toestemming voor plaatsing	N250	Den Helder	Cape Holland- Willemsoord
30	28;	Toestemming voor plaatsing	N200	Bloemendaal a Zee	Snackwagen
31	29;	Toestemming voor plaatsing	N506/ N302	Enkhuizen	Zuiderzee museum
32	30;	Toestemming voor plaatsing	N245	Langedijk	Camping Hotel Restaurant "Molengroet"
33	31;	Toestemming voor plaatsing	HOV3	Uithoorn	Gemeente Uithoorn
34	32;	Toestemming voor plaatsing	N522	Ouderkerk a/d Amstel	Speelboerderij "Eisenhove"
35	33;	Toestemming voor plaatsing	N247	Watergang	Restaurant ""t Dijkhuis"
36	34;	Toestemming voor plaatsing	N208	Velserbroek	Esso benzinepomp
37	35;	Toestemming voor plaatsing	N201/N205	Haarlemmermeer	Paviljoen Haarlemmermeer
38	36;	Toestemming voor plaatsing	N201/N205	Haarlemmermeer	Kook &Co
39	37;	Toestemming voor plaatsing	N245	Tuitjehorn	"In de Bongerd" en dagrecreatie "de Holle Bolle Bongerd"
40	38;	Toestemming voor plaatsing	N201	Haarlemmermeer	Historisch Museum Haarlemmermeer
41	39;	Toestemming voor plaatsing	N512	Egmond-Binnen	Restaurant "de Boerenwagen"/"Eetcafé"de West"
42	40;	Toestemming voor plaatsing	N249	Anna Paulowna	Landgoed Hoenderdaell
43	41;	Toestemming voor plaatsing	N231/N232	Aalsmeer	Camping"Amsterdamse Bos"
44	42;	Toestemming voor plaatsing	N239/N240	Medemblik	Regatta Center
45	43;	Toestemming voor plaatsing	N201	Haarlemmermeer	"Claus"/ "Courtyard by Marriot"/"Bastion"
46	44;	Toestemming voor plaatsing	N240	Wervershoof	Bungalowpark " De Vlietlanden"
47	45;	Toestemming voor plaatsing	N512	Egmond aan de Hoef	camping"Zonnehoeve"
48	46;	Toestemming voor plaatsing	N200	Overveen	camping"Het Helmgat"
49	47;	Toestemming voor plaatsing	N240	Oostwoud	camping "Veerhof"
50	48;	Toestemming voor plaatsing	N302	Bovenkarspel	camping"De Gouwe Stek"
51	49;	Toestemming voor plaatsing	N232	Haarlemmermeer	"Spottersplaats"
52	50;	Toestemming voor plaatsing	N512	Egmond-Binnen	Bungalowpark " Mooyeveld"
53	51;	Toestemming voor plaatsing	N201/N196	Aalsmeer	TV studio's Endemol
54	52;	Toestemming voor plaatsing	N242	Noord-Scharwoude	hotel- restaurant "De Buizerd"
55	53;	Toestemming voor plaatsing	N236	s Graveland	restaurant "de Molen"
56	54;	Toestemming voor plaatsing	N242	Heerhugowaard	Hotel "Babylon"
57	55;	Toestemming voor plaatsing	N512	Egmond	camping "Koningshof"
58	56;	Toestemming voor plaatsing	N247	Edam- Volendam	Gemeente Edam-Volendam
59	57;	Toestemming voor plaatsing	N201	Haarlemmermeer	Meubelboulevard
60	58;	Toestemming voor plaatsing	N202	Velsen	Museum "Beeckestijn"

BEHEERBELEID

Bewegwijzering toeristische/recreatieve objecten



Inleiding

Voor de bewegwijzering naar toeristisch-recreatieve objecten hanteert de provincie richtlijn 262 van de CROW. In deze richtlijn staan uitgangspunten voor de toepassing van zogenaamde strokenborden die met witte letters op een bruine achtergrond naar een doel verwijzen. Hiernaast een voorbeeld.

Voorwegwijzer en beslissingswegwijzer

Volgens de CROW, richtlijn 262, moeten er langs gebiedsontsluitingswegen buiten de bebouwde kom een voorwegwijzer en een beslissingswegwijzer worden geplaatst en wel op 250 meter, respectievelijk 50 meter voor de zijweg die naar het object leidt (zie de tabel volgende pagina).

In de praktijk blijkt dat twee borden op enkelbaans wegen erg veel van het goede is en tamelijk overdreven overkomt voor deze, in het algemeen minder belangrijke, doelen. Op dubbelbaans wegen hebben die twee borden wel nut. Een weggebruiker die bijvoorbeeld op de linker rijstrook rijdt die er pas kort voor de zijweg (naar rechts) achter komt dat hij moet afslaan, heeft dan geen tijd meer om ook nog eens van rijstrook te wisselen.

Verder houden de richtlijnen geen rekening met de



Figuur 2a. Voorbeeld van een strokenbord



Routenummerverwijzingen voor recreatieve routes

Routenummerverwijzingen worden in beginsel geïntegreerd in de algemene/nationaal lokale bewegwijzering. Als deze ontbreekt en toch een routenummerverwijzing noodzakelijk is, dan wordt het routenummer op een strokenbord aangebracht en gecombineerd met de objectbewegwijzering ter plaatse.



Figuur 2b. Voorbeeld van een strokenbord op een autoweg



Figuur 3. Voorbeeld van een recreatief routenummer

aanwezigheid van uitrijstroken naar de zijweg. Voor de afstanden waarop de borden worden geplaatst, moet daarom niet worden uitgegaan van de afstand voor de zijweg, maar voor het begin van de eventueel aanwezige uitrijstrook.

Uitzondering op richtlijn

In aanvulling/afwijking van de richtlijnen volgens CROW 262, geldt daarom het volgende:

- Hanteer voor stroomwegen de plaatsingsvoorstellen zoals deze in de richtlijn staan.
- Laat bij enkelbaans gebiedsontsluitingswegen de voorwegwijzer achterwege. Pas op dubbelbaans gebiedsontsluitingswegen wel een voorwegwijzer toe.
- Op enkelbaanswegen en dubbelbaanswegen de beslissingswegwijzer bij aanwezigheid van een uitrijstrook op een afstand van 50 meter voor deze uitrijstrook moet worden geplaatst.
- Hanteer voor erftoegangswegen de plaatsingsvoorstellen zoals deze in de richtlijn staan.
- Voor de in de tabel genoemde afstanden waarop de borden worden geplaatst, moet bij aanwezigheid van een uitrijstrook naar de betreffende zijweg, niet worden uitgegaan van de afstand vóór de zijweg, maar vóór het begin van de uitrijstrook.

Kosten

Voor de kosten van de plaatsing geldt het veroorzakerbeginsel, dat wil zeggen dat de kosten van aanleg voor rekening van de aanvrager zijn.

Na goedkeuring van het bewegwijzeringsplan door directie Beheer & Uitvoering, geschiedt de plaatsing in opdracht van de aanvrager. De gecontracteerde partij voor bewegwijzering is op dit moment de ANWB. De betreffende objecten komen vervolgens in eigendom, beheer en onderhoud bij de provincie.

Plaatsingsmogelijkheden voor toeristisch- recreatieve aanduidingen

	Nationale stroomwegen	Regionale stroomwegen	Gebiedsontsluitingswegen buiten bebouwde kom	Erftoegangswegen buiten bebouwde kom	Gebiedsontsluitingswegen binnen bebouwde kom	Erftoegangswegen binnen de bebouwde kom
Informatiepaneel		Op verzorgingsplaats	Nabij opstelvak	Nabij opstelvak	Nabij opstelvak	Nabij opstelvak
Beslissingswegwijzer informatiepaneel		Begin uitvoegstrook	50 m voor zijweg	25 m voor zijweg	25 m voor zijweg	10 a 25 m voor zijweg
Voorwegwijzer informatiepaneel		300 m voor begin uitvoegstrook	200 m voor beslissingswegwijzer		100 a 150 m voor beslissingswegwijzer*	
Beslissingswegwijzer objecten		150 m voor begin uitvoegstrook	50 m voor zijweg	25 m voor zijweg	25 m voor zijweg	10 a 25 m voor zijweg
Voorwegwijzer objecten		450 m voor begin uitvoegstrook	200 m voor beslissingswegwijzer		100 a 150 m voor beslissingswegwijzer*	
Gebiedsaanduidingsbord	Nabij gebiedsgrens	Nabij gebiedsgrens	Nabij gebiedsgrens	Nabij gebiedsgrens		
Streekgrensbord		Nabij streekgrens	Nabij streekgrens	Nabij streekgrens		
Provinciegrensbord	Nabij provinciegrens	Nabij provinciegrens	Nabij provinciegrens	Nabij provinciegrens		
Gemeentegrensbord			Nabij gemeentegrens	Nabij gemeentegrens		
Rivieraanbord	Direct voor oeververbinding	Direct voor oeververbinding	Direct voor oeververbinding	Direct voor oeververbinding	Direct voor oeververbinding	Direct voor oeververbinding
Routenummervwijzing		Geïntegreerd in algemene bewegwijzering of op afzonderlijk strokenbord gecombineerd met objecten				
* Langs wegen met V = max 70 km/h						



Strokenbord, toestemming voor plaatsing

Een strokenbord is een aanwijsbord langs de weg. Het bord kan verwijzen naar een toeristische of recreatieve bestemming. Of naar een bedrijf, een bedrijventerrein of een instelling. Voor toeristische of recreatieve terreinen zijn er bruin-witte borden. De borden die de weg wijzen naar andere bestemmingen zijn blauw-wit.

Gebouwen of terreinen aan of vlakbij provinciale wegen worden aangegeven met borden, gewone bewegwijzering of strokenborden. Wilt u een verwijzing naar uw bedrijf of kantoor langs de weg? U heeft daar toestemming van de provincie voor nodig.

Voorwaarden

De toestemming is afhankelijk van de volgende factoren:

- de periode van openstelling
- de aantallen bezoekers
- het type weg waarvoor het verzoek wordt gedaan
- de afstand tot die weg

Ook moet u rekening houden met de regels van de provincie voor bewegwijzering en objectverwijzing. De provincie kijkt of de verkeersveiligheid, de leefbaarheid en de kwaliteit van de weg niet in gevaar komen.

Aanvraag

Het verzoek tot het plaatsen van een strokenbord kan worden ingediend bij de provincie.

Termijn

De provincie neemt binnen een redelijke tijd een besluit op uw aanvraag.

Bezwaar & beroep

Bent u het niet eens met het besluit? Dan kunt u bezwaar indienen bij de provincie. Als u het niet eens met de uitspraak, dan kunt in beroep gaan bij de rechtbank.

Uitvoeringsinstantie

Gedeputeerde Staten van Noord-Holland,

Servicepunt Provincie Noord-Holland

Adresgegevens

Telefoon: 0800 0200 600 (gratis)

Fax: 023 514 30 30

Formulieren

Bijlage 1 bij registratienummer 114209/217073

**Eisen Provincie Noord-Holland toeristisch-recreatieve
bewegwijzering**

Bord:

Aluminium borden

Reflectieklasse III

Conform CROW richtlijn 262

Levensduur minimaal 12 jaar

Ondersteuningsconstructie:

Buispalen rond 76 thermisch verzinkt

Aangelaste ankers

Dichtgelaste kop

Levensduur minimaal 12 jaar

Bijlage 2 bij registratienummer 114209/217073

Gegevens voor database:

- Type ondersteuningsconstructie
- Materiaal ondersteuningsconstructie
- Levensduur ondersteuningsconstructie
- Bouwjaar ondersteuningsconstructie
- Type bord
- Materiaal bord
- Reflectieklasse
- Levensduur bord
- Bouwjaar bord
- X,y,z coördinaten
- Tekeningen bordontwerp
- As build gegevens
- Foto's

BIJLAGE IV PLAN VAN AANPAK

IV.C (5.2.1.3) Plan van Aanpak reclame-exploitatie

De reclame-exploitatie wordt door een onderaannemer verzorgd, te weten

Er is een scheiding gemaakt in doelgroepen, namelijk de (inter-) nationale adverteerders en de lokale en regionale adverteerders. Deze twee doelgroepen vergen totaal verschillende benaderingen in de mediaverkoop. I weet als geen ander hier het maximale te realiseren en een harmonie te vinden tussen deze twee soorten adverteerders.

1.1 Beschrijving

een media-exploitant met 35 jaar ervaring in het verhuren van reclameruimte bij de lokale, regionale en (inter)nationale adverteerders. Dit doen wij voor heel Nederland en wij hebben een zusterbedrijf in Antwerpen dat dit voor de Belgische markt verzorgt.

In 2003 zijn we gestart met onze outdoor activiteiten. We hebben daartoe overeenkomsten gesloten met diverse vervoersmaatschappijen, provincies en gemeenten voor abri onderhoud in ruil voor reclamerchten op de abri's.

Inmiddels behoren we tot de marktleiders op het gebied van abri exploitatie in Nederland met reclame op zo'n 4.000 abri's verdeeld over 170 gemeenten met gezamenlijk ruim 5,3 miljoen inwoners. Ook in Noord Holland zijn wij geen onbekende! Wij hebben de exclusieve reclamerechten in o.a. de gemeenten Enkhuizen, Bergen, Beverwijk, Zaanstad en Wijdmeren.

"Zeg wat je doet, doe wat je zegt en laat het zien".

Onder dat motto is ons bedrijf in 2001 als media-exploitant ISO gecertificeerd volgens de meest recente ISO 9001 norm (versie 2000). Dit betekent voor u dat u er van uit kunt gaan dat wij onze processen goed beheersen en dat onze organisatie voortdurend bezig is om haar kwaliteit te verbeteren.

De afdeling Productie verzorgt alle ontwerpen, producties en montages voor de klanten.

2 De reclame-exploitatie

Reclame-uitingen zijn onderdeel van de aanbieding. In hiernavolgende wordt de reclame-exploitatie toegelicht.

2.1 Lokale en regionale adverteerders v.s. (inter-) nationale adverteerders

onderscheidt zich van de collega – exploitanten, doordat wij een speciaal concept hebben ontwikkeld voor het lokale en regionale bedrijfsleven.

Voor deze adverteerders hebben wij een "carrousel" model ontwikkeld waarbij een adverteerder al met 1 affiche deel kan nemen in de abri's, waarbij we het affiche regelmatig verplaatsen van de ene reclamevitrine, naar een andere reclamevitrine, zodat het affiche "rouleert" over de beschikbare abri's. Hierbij kan de adverteerder er voor kiezen om 6 x 4 weken per jaar geplaatst te worden of 12 x 4 weken per jaar. Hiermee wordt abri reclame betaalbaar en dus bereikbaar voor het plaatselijke bedrijfsleven en stimuleert u dus de lokale economie. Het plaatselijke bedrijfsleven kan namelijk al deelnemen aan het carrousel model vanaf slechts per affiche, per jaar (prijspeil dec. 2009) bij deelname met 1 affiche die 6 x 4 weken geplaatst wordt in abri's in een gebied dat voor de betreffende adverteerder relevant is. Voor de plaatsing van 12 x 4 weken bedraagt de huur van de mediaruimte per jaar. Hierbij werken

we met adverteerders die zich doorgaans voor 5 jaar committeren. Daarnaast zal de lokale en regionale adverteerders de mogelijkheid bieden om vanaf 10 vlakken een weekcampagne te voeren.

Ook aan de adverteerders die in een bepaalde periode van het jaar willen adverteren wordt gedacht daarvoor worden termijncampagnes van 3 of 6 maanden aangeboden. Zo kan de ijsboer uitsluitend in de zomerperiode adverteren en de slager met zijn erwtensoep in de periode dat het ijs op de sloten ligt.

Heel belangrijk onderdeel is dat de lokale en regionale adverteerders goed begeleid worden in het ontwerpen van hun posters, dit om een buitenreclamegevoel te creëren en er visueel geen verschil is tussen twee soorten adverteerders.

Er moet zorgvuldig meegekeken worden naar het ontwerp en altijd gescreend worden op de leesbaarheid, lokale adverteerders hebben namelijk de neiging veel te veel op de poster te zetten.

Juist omdat lokale en regionale adverteerders vaak niet met een specialistisch reclamebureau werken, is er een vast team van ontwerpers die speciaal opgeleid zijn om buitenreclame-uitingen te ontwerpen. Zij zijn de hele dag bezig met het ontwerpen van posters voor deze adverteerders. Met andere woorden, aan de klant wordt een all-in product geboden. De huurprijs is dus inclusief ontwerp van de uiting, het printen van de poster en het plaatsen en rouleren van de posters binnen het afgesproken verzorgingsgebied.

De ervaring is dat met name de regionale en lokale adverteerders bijzonder tevreden zijn met de mogelijkheid om te kunnen adverteren in abri's. Het heeft een positief effect op het imago van een bedrijf en de sociale controle in de gemeente wordt door de betrokkenheid vergroot. Daarnaast is dit een impuls op de lokale economie. Immers, bijvoorbeeld de lokale boetiek hangt in de abri's en kan zich daarmee identificeren met bijvoorbeeld een H&M.

Ook hebben we de ervaring dat het de lokale en regionale adverteerder ervan weerhoudt om (illegaal) borden langs de openbare weg te plaatsen.

Zoals hierboven vermeld verzorgen wij, naast de reclame voor het plaatselijke en regionale bedrijfsleven, ook wekelijks de reclamecampagnes voor de (inter-)nationale adverteerders. Hierdoor komen onze service medewerkers dus wekelijks bij de abri's met reclamevitrine, waardoor er dus een extra controle op schade en onderhoud plaatsvindt.

Alle reclame uitingen zullen voldoen aan de Nederlandse Reclame Code, de geldende landschapsverordening en de wegenverordening.

2.2 reclamevitrites

Kijkend naar de aanbesteding van uw provincie, kiezen wij er voor om in 20 % van de te plaatsen reclamevitrites van het Euroformaat, uit te gaan van plaatsing van reclamevitrites die aan 1 zijde (aanrij zijde) roteren en aan de andere zijde statisch zijn. Aan de roterende zijde bieden we ruimte aan 3 reclameposities en de statische zijde uiteraard 1 reclamepositie.

Hierdoor kunnen wij aan de Provincie een **gegarandeerde gemiddelde afdracht van per reclamevitrine euroformaat, per jaar** afdragen. Waarbij gegarandeerd wordt dat in de loop van de eerste 2 jaar 200 reclamevitrites gerealiseerd zullen worden.

Zodra we de opdracht van u verworven hebben zullen we starten met de verkoop van de reclamevlakken. Zodra we voldoende adverteerders hebben om gemiddeld de benodigde reclameposities met plaatselijke adverteerders te vullen (met meerjarige overeenkomsten), zullen we overgaan tot plaatsing van de

benodigde (roterende) reclame vitrines. De reclamevitrines bieden ruimte aan (roterende) affiches met het Europese standaardabri formaat, namelijk 1,75 m. hoog x 1,185 m. breed. Dit is het formaat dat standaard in deabri's wordt aangebracht in Nederland en elders in Europa. Dit formaat is het enige formaat dat esthetisch past bij eenabri omdat het naadloos aansluit bij het gemiddelde glasformaat.

Wellicht ten overvloede melden we nogmaals dat we gegarandeerd in de loop van de eerste 2 jaar 200 reclamevitrines euroformaat te zullen realiseren. Hierbij zullen de sterhaltes geen of maximaal een zeer geringe rol spelen, aangezien de zichtlijnen op reclamevitrines bij deze haltes dermate slecht zijn, dat reclame exploitatie volgens de hedendaagse eisen die adverteerders stellen, onmogelijk is.

De locaties waar postervitrines ingebouwd worden, worden uitermate zorgvuldig geselecteerd. Eén van de selectiecriteria is dat de verkeersveiligheid niet negatief mag worden beïnvloed. Zo mag bijvoorbeeld de postervitrine niet het zicht van de weggebruiker belemmeren.

De nu aanwezige A1 reclamevitrines in de huidige Noord Hollandabri's zullen meegenomen worden in de exploitatie activiteiten van . Gezien het formaat wordt hier niet heel veel van verwacht, maar toch is rekening gehouden met een kleine bijdrage in de kostenberekening van de gegarandeerde afdracht voor de Euroformaat vitrines.

Indien eenabri met reclamevitrine tijdelijk zal moeten worden verplaatst of verwijderd, zal bij een periode van niet zichtbaar zijn van de reclame uiting van langer dan 2 dagen, het postervlak uit de exploitatie gehaald worden. Afdracht over deze vitrine zal gedurende de periode dat deze niet zichtbaar is, niet worden uitgekeerd.

Zodra de postervitrine weer op een zichtbare locatie herplaatst is, zal de exploitatie, en afdracht, hervat worden.

Indien het zicht op een reclamevitrine tijdelijk door een obstakel zal moeten worden belemmerd, houden wij als richtlijn een afstand van 2,5 meter van de postervitrine aan. Staat het obstakel dichterbij, en langer dan een periode van 2 dagen, zal ook hier het postervlak uit de exploitatie gehaald worden. Exploitatie en Afdracht worden hervat na verwijdering van het obstakel.

Bijlage Fictief prijzenblad contract 2535

BIJLAGE VI

Bijlage D fictief Prijzenblad contract 2535

		2013		2014		2015		2016	
		aantal:	kosten per stuk						
Reguliereabri *		340 stuks	€ 669,60	€ 674,96	0,8%	€ 688,46	2,0%	€ 702,23	2,0%
Sterharte *		4 stuks	C 0,00	nvt	nvt	nvt	nvt	nvt	nvt
RegioNet-abri onderhoud		5 stuks	€ 721,15	€ 726,92		€ 741,46		€ 756,29	
RegioNet-abri ruitschadeherstel		stuks	€ 550,00	€ 554,40		€ 565,49		€ 576,80	
Fietsoverkapping onderhoud		stuks	€ 240,00	€ 241,92		€ 246,76		€ 251,69	

Totaalprijs onderhoud en schadeherstel:

* = inclusief schadeherstel afvalbak en aanleunhek

		2013		2014		2015		2016	
		aantal:	kosten per stuk						
Prijs levering en plaatsing reguliereabri inclusief afvalbak: (hoeveelheden gebaseerd op fictieve aantallen)									
Te leveren maat ca:		10 stuks	€ 6.908,00	€ 6.880,37	-0,4%	€ 6.914,77	0,5%	€ 6.949,34	0,2%
4.20 x 1.50 meter		25 stuks	€ 5.970,00	€ 5.946,12		€ 5.975,85		€ 6.005,73	
3.00 x 1.00 meter		5 stuks	€ 5.895,00	€ 5.871,42		€ 5.900,78		€ 5.930,28	
1.50 x 1.50 meter		10 stuks	€ 5.004,00	€ 4.983,98		€ 5.008,90		€ 5.033,95	
fietsaanleunhek		50 stuks	€ 4.505,00	€ 4.486,98		€ 4.509,41		€ 4.531,96	
3.00x 1,50 meter zonne energie		stuks	€ 279,00	€ 277,88		€ 279,27		€ 280,67	
			€ 7.444,00	€ 7.414,22		€ 7.451,30		€ 7.488,55	

Totaalprijs levering en plaatsing:

		2013		2014		2015		2016	
		aantal te exploiteren	inkomsten per						
Prijs exploitatie: (hoeveelheden gebaseerd op fictieve aantallen)									
Reguliereabri (incl. leverantie reclamevitrine)		200 stuks	€ 1.115,00	€ 1.121,69	0,6%	€ 1.129,54	0,7%	€ 1.137,45	1,4%
Sterharte:		4 stuks	C 0,00	nvt	nvt	nvt	nvt	nvt	nvt
RegioNet-abri (incl. leverantie reclamevitrine)		5 stuks	€ 1.115,00	€ 1.121,69		€ 1.129,54		€ 1.137,45	

Totaalprijs exploitatie:

BIJLAGE VI

Bijlage D Fictief Prijzenblad contract 2535

Indien aanbieder besluit op het prijzenblad een bedrag in te vullen bij het onderdeel "Prijs Exploitatie" committeert de aanbieder zich aan het exploiteren van minimaal 200 abri's binnen 2 jaar.

Prijs onderhoud en schadeherstel (hoeveelheden gebaseerd op fictieve aantallen)			
	aantal:	stuks	kosten per stuk
Reguliere abri *	340	stuks	€ 650,00
Sterhalte *	4	stuks	€ 2.090,00
RegioNet-abri	5	stuks	€ 700,00
Totaalprijs onderhoud en schadeherstel:			€ 232.860,00

* = inclusief schadeherstel afvalbak en aanleunhek

Prijs levering en plaatsing reguliere abri inclusief afvalbak: (hoeveelheden gebaseerd op fictieve aantallen)			
Te leveren maat ca:	aantal:	stuks	kosten per stuk
4.20 x 1.50 meter	10	stuks	€ 6.779,00
3.00 x 1.50 meter	25	stuks	€ 5.905,00
4.20 x 1.00 meter	5	stuks	€ 5.785,00
3.00 x 1.00 meter	10	stuks	€ 4.911,00
1.50 x 1.50 meter	10	stuks	€ 4.421,00
Retsaanleunhek	50	stuks	€ 274,00
Totaalprijs levering en plaatsing:			€ 351.360,00

Prijs exploitatie: (hoeveelheden gebaseerd op fictieve aantallen)			
	aantal	te exploiteren	inkomsten per stuk
Reguliere abri (incl. leverantie reclamevitrine)	200	stuks	€ 1.095,00
Sterhalte	4	stuks	€ 0,00
RegioNet-abri (incl. leverantie reclamevitrine)	5	stuks	€ 1.095,00
Totaalprijs exploitatie:			€ 224.475,00

Prijs Onderhoud en schadeherstel	€ 232.860,00
Prijs levering en plaatsing	€ 351.360,00
Prijs exploitatie	€ 224.475,00
Fictieve aanneemsom:	€ 359.745,00

Gedaan te

De

2010

De inschrijver(s)

objectnummer	straat	haltenaam	plaats	gemeente	type abri	31 sept
PNH-110901	N236 Provinciale weg	Geinbrug	Driemond	Amsterdam ZO	Gouwe 3RV	94,79
PNH-1121-001	N235	de Dollard (Pontje)	Watergang	Watergang	Rnet RV	94,79
PNH-1121-003	N235 Kanaaldijk	Splitsing/'t Schouw	Watergang	Waterland	Rnet	94,79
PNH-1135-001	N247	Technische School	Edam	Edam	Rnet RV	94,79
PNH-1135-002	N247	Technische School	Edam	Edam	Rnet RV	94,79
PNH-1141-001	N247	Bernhardbrug	Monnickendam	Monnickendam	Rnet RV	94,79
PNH-1141-002	N247	Bernhardbrug	Monnickendam	Monnickendam	Rnet RV	94,79
PNH-1141-005	N518	Cornelis Dirzlaan	Monnickendam	Monnickendam	Rnet RV	94,79
PNH-1141-015	N518 Waterlandse Zeedijk	Cornelis Dirzlaan	Monnickendam	Waterland	Rnet VG->RV	94,79
PNH-1145-001	N517 thv Zeddeweg	Hotel Volendam	Waterland	Waterland	Rnet VG->RV	94,79
PNH-1145-002	N517 thv Zeddeweg	Hotel Volendam	Waterland	Waterland	Rnet VG->RV	94,79
PNH-1150-001	N247	Dorp	Broek in Waterland	Broek in Waterland	Rnet dzRR	94,79
PNH-1150-002	N247	Dorp	Broek in Waterland	Broek in Waterland	Rnet dzRR	94,79
PNH-1165-001	Rijksweg N200	Oranje Nassaustraat	Haarlemmerliede	Haarlemmermeer	G3.RV	94,79
PNH-1165-002	Rijksweg N200	Oranje Nassaustraat	Haarlemmerliede	Haarlemmermeer	G3.RV	94,79
PNH-1165-003	Rijksweg N200	Oranje Nassaustraat	Haarlemmerliede	Haarlemmermeer	G3.RV	94,79
PNH-1165-006	Rijksweg N200	Sugar City	Haarlemmerliede	Haarlemmermeer	G3.RV	94,79
PNH-1171-027	Schipholweg	De Schuilhoeve	Badhoevedorp	Haarlemmermeer	Urban	94,79
PNH-1171-028	N232	Schipholweg X De Schuilhoeve	Badhoevedorp	Haarlemmermeer	Urban	94,79
PNH-1187-002	N231 Legmeerdijk X JC Hattumweg	Nieuw Oosteinde	Bovenkerk	Amstelveen	Urban	94,79
PNH-1187-003	N231 Legmeerdijk X JC Hattumweg	Nieuw Oosteinde	Bovenkerk	Amstelveen	Urban	94,79
PNH-1231-002	N403	Mijnden	Loosdrecht Loenen	Wijdmeren	G2.RV	94,79
PNH-1231-004	N403 Bloklaan	Mijnden	Loosdrecht Loenen	Wijdmeren	G2.RV	94,79
PNH-1241-001	N201 Vreelandseweg X Korte Hoefsedijk	Kanaalbrug	Wijdmeren	Wijdmeren	Urban	94,79
PNH-1241-002	N201 Vreelandseweg X Korte Hoefsedijk	Kanaalbrug	Wijdmeren	Wijdmeren	Urban	94,79
PNH-1251-001	Hilversumseweg	Sint Janskerkhof	Laren	Laren	Urban	94,79
PNH-1251-002	Hilversumseweg	Sint Janskerkhof	Laren	Laren	Urban	94,79
PNH-12802	N403-Veendijk	Driesprong	Oud Loosdrecht	Wijdmeren	G2.RV	94,79
PNH-12803	N403-Veendijk	Driesprong	Oud Loosdrecht	Wijdmeren	G2.RV	94,79
PNH-1381-002	N236 X Gooilandseweg	Molenpad	Weesp	Weesp	Urban	94,79
PNH-1381-003	N236 X Gooilandseweg	Molenpad	Weesp	Weesp	Urban	94,79
PNH-1381-004	N236 X Gooilandseweg 4	Lage Klompweg	Weesp	Weesp	U3.RV	94,79
PNH-1381-005	N236 X Gooilandseweg 4	Lage Klompweg	Weesp	Weesp	Urban	94,79
PNH-1401-001	N243 Jisperweg X Schermerhornerweg	Jisperweg	Noord-Beemster	Beemster	Urban	94,79
PNH-1401-002	N243 Jisperweg X Schermerhornerweg	Jisperweg	Noord-Beemster	Beemster	Urban	94,79
PNH-1432-002	Burg. Kasteleinweg X Dorpsstraat	Aalsmeerderbrug	Aalsmeer	Aalsmeer	Urban	94,79
PNH-1432-005	N201 X Dorpsstraat	Dorpsstraat	Aalsmeer	Aalsmeer	G2.RV	94,79
PNH-1432-008	Bosrandweg	Rietwijkemoord	Aalsmeer	Aalsmeer	Urban	94,79
PNH-1432-009	Bosrandweg	Rietwijkemoord	Aalsmeer	Aalsmeer	Urban	94,79
PNH-1432-010	Burg. Kasteleinweg X Zwarteweg		Aalsmeer	Aalsmeer	Urban	94,79
PNH-1432-011	Burg. Kasteleinweg	Zwarteweg	Aalsmeer	Aalsmeer	Urban	94,79
PNH-1438-001	N201 Fokkerweg	Fokkerweg	Oude Meer	Haarlemmerliede	G2.RV	94,79
PNH-1438-002	N201 Fokkerweg	Fokkerweg	Oude Meer	Haarlemmerliede	G2.RV	94,79
PNH-1452-002	N235	Dorp	IJpendam	IJpendam	Rnet dzRR	94,79
PNH-1452-003	N235	Dorp	IJpendam	IJpendam	Rnet dzRR	94,79
PNH-1454-002	N235 ri Purmerend	Dorp	Watergang	Waterland	Rnet	94,79
PNH-1454-010	N235	Splitsing	Watergang	Watergang	Rnet dzRR	94,79

PNH-1454-012	N235	Splitsing	Watergang	Watergang	Rnet RV	94,79
PNH-1472-004	Provincialeweg, N247	Verkavelingsweg	Oosthuizen	Zeevang	Urban	94,79
PNH-1472-005	Provincialeweg, N247	Verkavelingsweg	Oosthuizen	Zeevang	Urban	94,79
PNH-1472-008	Provincialeweg, N247	Beets	Beets	Zeevang	Urban	94,79
PNH-1474-003	N247	Dorp	Oosthuizen	Oosthuizen	Rnet RV	94,79
PNH-1474-005	N247	Dorp	Oosthuizen	Oosthuizen	Rnet RV	94,79
PNH-1474-007	N247	Kleine Koog	Beets		G2.RV	94,79
PNH-1483-002	Westeinde nr. 5	Mieuwijd	De Rijk	Graft- De Rijk	Urban	94,79
PNH-1483-003	Driemaster	Wollandje	De Rijk	Graft- De Rijk	Rnet RV	94,79
PNH-1483-004	Driemaster	Wollandje	De Rijk	Alkmaar	Rnet	94,79
PNH-1483-006	Driemaster	Julianalaan	De Rijk	Alkmaar	Rnet	94,79
PNH-1484-002	N244 Zuiddijk X Oostdijk	West Grafdijk	Graft- De Rijk/ Zuidsche	Schermer	Urban	94,79
PNH-1484-003	N244 Zuiddijk X Oostdijk	West Grafdijk	Graft- De Rijk/ Zuidsche	Schermer	Urban	94,79
PNH-1484-004	N244	Oosterweg	Purmer	Purmerend	Urban	94,79
PNH-1484-005	N244	Oosterweg	Purmer	Purmerend	Urban	94,79
PNH-1606-003	Kerkbuurt 2 X Molenweg	Zaaizaadvereniging	Wijdenes	Drechterland	Urban	94,79
PNH-1606-006	Twijver 69 thv DA Winkel	Tuinstraat	Venhuizen	Drechterland	Urban	94,79
PNH-1606-007	Westerkerkweg 47 X Kwikstraat	Westerkerkweg	Venhuizen	Drechterland	Urban	94,79
PNH-1613-003	Stedebroecweg X de Aanloop	Martinus College	Stedebroec	Grootebroek	Urban	94,79
PNH-1613-004	B.J.N. Stuijbergenlaan X Rigtershof	Winkelcentrum Streekhof	Stedebroec	Grootebroek	Urban	94,79
PNH-1613-005	B.J.N. Stuijbergenlaan X Rigtershof	Winkelcentrum Streekhof	Stedebroec	Grootebroek	Urban	94,79
PNH-1613-006	Middenweg X Stationsweg	Station Bovenkarspel-Grootebroe	Bovenkarspel-Grootebr	Stede-Broec	Urban	94,79
PNH-1619-003	Kleingouw X Hoekweg	Hoekweg X Kleingouw	Medemblik	Medemblik	Urban	94,79
PNH-1619-006	Dijkstraat 398	Kuin	Andijk	Andijk	Urban	94,79
PNH-1634-001	N247, hm 57,5	Rijksweg	Scharwoude	Koggenland	G2.RV	94,79
PNH-1634-002	N247, hm 57,5	Rijksweg	Scharwoude	Koggenland	G2.RV	94,79
PNH-1636-001	N243 t.h.v. hmp 7,2		Schermerdijk	Schermer	Urban	94,79
PNH-1636-002	N243		Schermerdijk	Schermer	Urban	94,79
PNH-1636-003	N243	Zuidje	Schermer	Schermer	Urban	94,79
PNH-1636-004	N243 t.h.v. hmp 8,1	Zuidje	Schermerdijk	Schermer	Urban	94,79
PNH-1648-001	Het Hoog t.o. hotel	Het Hoog	Avenhorn	Koggenland	Urban	94,79
PNH-1648-006	De Goorn nr. 29	Zuid Spierendijkerweg	De Goorn	Koggenland	Urban	94,79
PNH-1648-017	Spierdijkerweg 108		Koggenland	Koggenland	Urban	94,79
PNH-1671-002	Nieuwe Weg X Raadhuisstraat	Raadhuisstraat	Wognum	Medemblik	Urban	94,79
PNH-1671-003	Nieuwe Weg 20	J. Kwastlaan/Sportlaan	Wognum	Medemblik	Urban	94,79
PNH-1671-004	Ganker 4	R.K. Kerk	Nibbixwoud	Medemblik	Urban	94,79
PNH-1681-002	Zwaagdijk Oost 227 X Tuinstraat	Tuinstraat	Zwaagdijk Oost	Medemblik	Urban	94,79
PNH-1681-003	Volkersweg	Volkersweg	Zwaagdijk Oost	Medemblik	Urban	94,79
PNH-1687-014	Almereweg x De Oude Stiek	De Oude Stiek	Opperdoes	Medemblik	Urban	94,79
PNH-1687-015	Almereweg 3 X Nieuweweg	Voorhamer	Medemblik	Medemblik	Urban	94,79
PNH-1687-023	Tripkouw X De Zuid	De Zuid	Midwoud	Medemblik	Urban	94,79
PNH-1693-001	Dorpsstraat 110 X De Gouw	De Gouw	Wervershoof	Wervershoof	Urban	94,79
PNH-1693-007	Europasingel to. 2 x S. Koopmanstraat	Vok Koomenweg	Wervershoof	Wervershoof	Urban	94,79
PNH-1693-012	Onderdijk 245	Oosterdijk	Onderdijk	Medemblik	Urban	94,79
PNH-1693-013	Dorpsstraat	Gemeentehuis	Wervershoof	Medemblik	G3.RV	94,79
PNH-1701-004	Westerweg Beers	Zandhorst II	Heerhugowaard	Heerhugowaard	Urban	94,79
PNH-1701-005	Westerweg, Zandhorst 111		Heerhugowaard	Heerhugowaard	Urban 2	94,79
PNH-1701-006	Westerweg, Zandhorst 111		Heerhugowaard	Heerhugowaard	Urban 2	94,79
PNH-1701-009	Provincialeweg, Smuigelweg		Heerhugowaard	Heerhugowaard	Urban 2	94,79
PNH-1701-010	Provincialeweg, Smuigelweg		Heerhugowaard	Heerhugowaard	Urban 2	94,79
PNH-1701-011	Provincialeweg, Verlaat		Heerhugowaard	Heerhugowaard	Urban 2	94,79
PNH-1701-015	Klooster	Klooster	Niedorp	Niedorp	Rnet RV	94,79
PNH-1701-019	N242 Westerweg	Broekerweg	Heerhugowaard	Heerhugowaard	Urban	94,79
PNH-1701-020	N242 Westerweg hm 47,1	Broekerweg	Heerhugowaard	Heerhugowaard	Urban	94,79
PNH-1701-026	Hofstraat 2	Hofstraat	Schagen	Schagen	Urban	94,79
PNH-1716-003	Planetenlaan X Pinksterbloem	Pinksterbloem	Opmeer	Opmeer	Urban	94,79
PNH-1716-007	Raadhuisstraat 2		Opmeer	Opmeer	Urban	94,79
PNH-1716-008	L.H. van Catzstraat 19	Burg. Heijmansstr.	Hoogwoud	Opmeer	Urban	94,79
PNH-1716-010	P. Bossenstraat 31 x De Stolp	De Stolp	Hoogwoud	Opmeer	Urban	94,79
PNH-1721-003	Westelijke Randweg	WC Broekerveiling	Broek op Langedijk	Langedijk	Urban	94,79
PNH-1721-006	Westelijke Randweg	Papenhorn	Broek op Langedijk	Langedijk	Urban	94,79
PNH-1721-007	Westelijke Randweg	Dijk	Broek op Langedijk	Langedijk	Urban	94,79
PNH-1722-001	Voorburggracht	Boomgaard	Zuid-Scharwoude	Langedijk	Urban	94,79
PNH-1722-004	Westelijke Randweg	Vroedschap	Zuid-Scharwoude	Langedijk	Urban	94,79
PNH-1722-005	Westelijke Randweg	Vroedschap	Zuid-Scharwoude	Langedijk	Urban	94,79
PNH-1722-007	Westelijke Randweg	Amelsgroet	Zuid-Scharwoude	Langedijk	Urban	94,79
PNH-1723-002	Voorburggracht	de Mossel	Noord-Scharwoude	Langedijk	Urban	94,79
PNH-1723-003	Voorburggracht	Molenkade	Noord-Scharwoude	Langedijk	Urban	94,79
PNH-1723-004	Voorburgstraat	Kloosterstraat	Noord-Scharwoude	Langedijk	Urban	94,79
PNH-1733-001	Nieuwe Niedorpseweg t.o. nr. 20	De Veert	Nieuwe Niedorp	Hollands Kroon	Urban	94,79
PNH-1741-012	Dorpstraat	Stationstraat	Warmerhuizen	Warmerhuizen	Urban	94,79
PNH-1741-013	Dorpsstraat	Sportlaan	Tuitjenhoorn	Harenkarspel	G3.RV	94,79
PNH-1749-001	Oostwal richting Alkmaar	Oostwal	Tuitjenhoorn	Harenkarspel	Urban	94,79
PNH-1751-002	Zijperweg X M. Geensenweg	M. Geensenweg	Petten	Zijpe	Urban	94,79
PNH-1751-003	Zijperweg	Pettemerkluft	Petten	Zijpe	Urban	94,79
PNH-1751-005	N502 Zuidschinkeldijk	De Wijde Blik	Callantsoog	Schagen	U2RV	94,79
PNH-1751-009	N9, Rijksweg 43	St. Maartensvlotbrug	St. Maartensvlotbrug	Zijpe	Urban	94,79
PNH-1751-011	Zeeweg	Goudvis	Het Zand/ St. Maartens	Zijpe	Urban	94,79
PNH-1751-014	N503xN9 Stolperweg bij Wokrest	de Stolpen	De Stolpen	Zijpe	U2.RV	94,79

PNH-1761-003	N249 Lelyweg X Balgweg	Oude veer	Anna Paulowna	Anna Paulowna	Urban	94,79
PNH-1761-004	N249 Lelyweg X Balgweg	Oude Veer	Anna Paulowna	Anna Paulowna	Urban	94,79
PNH-1767-001	N248 Havenweg	Waardpolder	Niedorp	Hollands Kroon	Urban	94,79
PNH-1767-002	N248 hm 11,4 Havenweg	Waardpolder	Niedorp	Hollands Kroon	Urban	94,79
PNH-1774-003	N240 Westerterpweg	Den Oeverseweg	Wieringermeer	Wieringermeer	Urban	94,79
PNH-1774-004	N240 Westerterpweg	Den Oeverseweg	Wieringermeer	Wieringermeer	Urban	94,79
PNH-1775-004	Nabij Brink 60	Kerkstraat	Slootdorp	Wieringermeer	Urban	94,79
PNH-1775-010	nabij Terpstraat 50 x Brinkweg	Omtaplein	Wieringerwerf	Wieringermeer	Urban	94,79
PNH-1775-012	nabij Terpweg 2 x Badweg	Badweg	Wieringerwerf	Wieringermeer	Urban	94,79
PNH-1775-013	Hoek Dorsmolen X Zeis	Zeis	Wieringerwerf	Wieringerwerf	Urban	94,79
PNH-1775-019	Nabij Brink 56	Kerkstraat	Slootdorp	Wieringermeer	Urban	94,79
PNH-1777-005	N99 Rijksstraatweg	Koningsweg	Hippolytushoef	Hollands Kroon	Urban	94,79
PNH-1777-006	N99 Rijksstraatweg	Koningsweg X Hollebalgweg	Hippolytushoef	Hollands Kroon	Urban	94,79
PNH-1777-009	N99 Rijksstraatweg	Koogerweg	Hippolytushoef	Hollands Kroon	Urban	94,79
PNH-1777-010	N99 Rijksstraatweg	Koogerweg	Hippolytushoef	Hollands Kroon	Urban	94,79
PNH-1781-001	N250	Weststraat/Kanaalweg	Den Helder	Den Helder	G2.RV	94,79
PNH-1786-001	N250 thv hmp 114,2	Vliegveld Den Helder	Den Helder	Den Helder	urban	94,79
PNH-1841-001	NoordervaartXOterlekweg	Dorp	Stompetoren	Schermer	Urban	94,79
PNH-1841-002	NoordervaartXOterlekweg	Dorp	Stompetoren	Schermer	Urban	94,79
PNH-1852-001	Kennemerstraatweg	Krommelaan-west	Heiloo	Heiloo	U3.RV	94,79
PNH-1852-002	Kennemerstraatweg	Spokenboschlaan-west	Heiloo	Heiloo	U3.RV	94,79
PNH-1852-003	Kennemerstraatweg	Zevenhuizerlaan	Heiloo	Heiloo	U3.RV	94,79
PNH-1852-007	Kennemerstraatweg	Slimpad-West	Heiloo	Heiloo	U2.VG->RV	94,79
PNH-1852-009	Kennemerstraatweg	Kerkelaan-oost	Heiloo	Heiloo	U2.RV	94,79
PNH-1852-010	Kennemerstraatweg	Stationsweg-oost	Heiloo	Heiloo	U3.RV	94,79
PNH-1852-011	Kennemerstraatweg	Kattenberg-oost	Heiloo	Heiloo	U3.RV	94,79
PNH-1852-013	Kennemerstraatweg	Spokenboschlaan-oost	Heiloo	Heiloo	U2.RV	94,79
PNH-1852-015	Kennemerstraatweg	Kapellaan-oost	Heiloo	Heiloo	U3.RV	94,79
PNH-1852-016	Kennemerstraatweg	Kapellaan	Heiloo	Heiloo	U3.RV	94,79
PNH-1852-022	Stationsweg	NS station	Heiloo	Heiloo	U3.RV	94,79
PNH-1852-023	Kennemerstraatweg	Krommelaan-oost	Heiloo	Heiloo	U3.RV	94,79
PNH-1901-008	C.F. Smeetslaan	Dorpsstraat	Castricum	Heerhugowaard	Urban 2	94,79
PNH-1901-009	C.F. Smeetslaan	Klaverland	Castricum	Heerhugowaard	Urban 2	94,79
PNH-1901-015	Rijksweg	Visweg	Limmen	Castricum	Urban	94,79
PNH-1901-016	Rijksweg	Visweg	Limmen	Castricum	Urban	94,79
PNH-1901-021	C.F. Smeetslaan	De Loet	Castricum	Heerhugowaard	Urban 2	94,79
PNH-1901-022	Prinses Beatrixstraat	Koningin Julianastraat	Castricum	Heerhugowaard	Urban 2	94,79
PNH-1901-023	Beverwijkstraatweg	Sportpark	Castricum	Heerhugowaard	Urban 2	94,79
PNH-1901-026	Oranjestraat	De Santmark	Castricum	Heerhugowaard	Urban 2	94,79
PNH-1901-031	Kleibroek	Koning Willemstraat	Castricum	Heerhugowaard	Urban 2	94,79
PNH-1901-034	Oranjestraat	Adm. De Ruysterlaan	Castricum	Castricum	Urban	94,79
PNH-1901-043	Soomerwegh t.o. Molenweg	Molenweide	Castricum	Castricum	Urban	94,79
PNH-1901-045	Geesterweg	Dorreveest	Akersloot	Castricum	Urban	94,79
PNH-1901-047	Geesterweg	Churchillplein	Akersloot	Castricum	Urban	94,79
PNH-1901-052	Geesterweg	Strammerboogh	Akersloot	Castricum	Urban	94,79
PNH-1901-054	Soomerwegh t.o. Molenweg	Soomerwegh	Castricum	Heerhugowaard	Urban 2	94,79
PNH-1901-058	Rijksweg N203 thv Kerkweg	Kerkweg	Limmen	Castricum	G3.RV	94,79
PNH-1901-059	Geesterweg	Churchillplein	Akersloot	Castricum	Urban	94,79
PNH-1935-001	N512 Randweg	Randweg	Egmond Binnen	Bergen	Urban	94,79
PNH-1935-002	N512 Randweg (achter abri volkstuint)	Randweg	Egmond Binnen	Bergen	Urban	94,79
PNH-1981-001	N202 Amsterdamseweg hm 1,6	De Wijde Blik	Spaarnewoude	Haarlemmerliede	G2.RV	94,79
PNH-1981-002	N202 Amsterdamseweg hm 1,7	De Wijde Blik	Spaarnewoude	Haarlemmerliede	G2.RV	94,79
PNH-1981-005	Amsterdamseweg X Zijkanaal B weg		Velsen Zuid	Velsen	Urban	94,79
PNH-1981-006	Amsterdamseweg X Zijkanaal B weg		Velsen Zuid	Velsen	Urban	94,79
PNH-1981-007	N202 Amsterdamseweg X Buitenhuizerweg		Velsen Zuid	Velsen	Urban	94,79
PNH-1981-008	Noordzeekanaalweg X Zijkanaal C weg		Velsen Zuid	Velsen	Urban	94,79
PNH-1981-009	Noordzeekanaalweg X Zijkanaal C weg		Velsen Zuid	Velsen	Urban	94,79
PNH-1981-010	Amsterdamseweg X Heuvelweg		Velsen Zuid	Velsen	Urban	94,79
PNH-1981-011	Amsterdamseweg X Heuvelweg		Velsen Zuid	Velsen	Urban	94,79
PNH-1981-013	Velser traverse X Rijk de Waalweg		Velsen Zuid	Velsen	Urban	94,79
PNH-1981-014	Velser traverse X Rijk de Waalweg		Velsen Zuid	Velsen	Urban	94,79
PNH-2032-001	N201	SpieringwegXKruisweg	Heemstede	Heemstede	Rnet dzRR	94,79
PNH-2032-002	N201	SpieringwegXKruisweg	Heemstede	Heemstede	Rnet dzRR	94,79
PNH-2032-003	N201	Ringvaartbrug	Heemstede	Heemstede	Rnet dzRR	94,79
PNH-2032-004	N201	Cruquius-Ringvaartbrug	Cruquius	Heemstede	Rnet VG->RV	94,79
PNH-2051-001	N200 Zeeweg	de Lakens	Bloemendaal	Bloemendaal	Urban	94,79
PNH-2051-003	N200 Zeeweg	de Lakens	Bloemendaal	Bloemendaal	Urban	94,79
PNH-2051-004	N200	Camping de Lakens	Bloemendaal	Bloemendaal	Urban	94,79
PNH-2061-001	N206, Vogelenzangseweg	Waterleiding	Aerdenhout	Bloemendaal	Urban	94,79
PNH-2061-002	N206, Vogelenzangseweg	Vogelenzangseweg	Vogelenzang	Bloemendaal	Urban 2	94,79
PNH-2061-003	N206, Vogelenzangseweg	Vogelenzangseweg	Vogelenzang	Bloemendaal	Urban 2	94,79
PNH-2151-002	Zuidtangent	Laan van Berlioz	Nieuw Vennep	Haarlemmermeer	U3.RV	94,79
PNH-2151-003	N207 hm 56,35 Leimuiderweg	Nieuwerkerktocht	Nieuw Vennep	Haarlemmermeer	GN2.RV	94,79
PNH-2151-004	N207 hm 56,35 Leimuiderweg	Nieuwerkerktocht	Nieuw Vennep	Haarlemmermeer	GN2.RV	94,79
PNH-2152-003	Zuidtangent	Laan van Norma	Nieuw Vennep	Haarlemmermeer	GN3.RVT	94,79
PNH-3744-001	N415 Soestdijkerstraatweg hm 1,4	Groot Kievitsdal	Baarn	Baarn	G2.RV	94,79
PNHH-1648-001	N247	Oudendijk NH	Wester-Koggenland		G2.RV	94,79
PNHH-1648-002	N247	Provinciale weg	Koggenland		G2.RV	94,79

objectnummer	straat	haltenaam	plaats	gemeente	typeabri	19.337,16
100001						
100002						
100003						
100004						
100005						
100006						
100007						
100008						
100009						
100010						
100011						
100012						
100013						
100014						
100015						
100016						
100017						
100018						
100019						
100020						
100021						
100022						
100023						
100024						
100025						
100026						
100027						
100028						
100029						
100030						
100031						
100032						
100033						
100034						
100035						
100036						
100037						
100038						
100039						
100040						
100041						
100042						
100043						
100044						
100045						
100046						
100047						
100048						
100049						
100050						
100051						
100052						
100053						
100054						
100055						
100056						
100057						
100058						
100059						
100060						
100061						
100062						
100063						
100064						
100065						
100066						
100067						
100068						
100069						
100070						
100071						
100072						
100073						
100074						
100075						
100076						
100077						
100078						
100079						
100080						
100081						
100082						
100083						
100084						
100085						
100086						
100087						
100088						
100089						
100090						
100091						
100092						
100093						
100094						
100095						
100096						
100097						
100098						
100099						
100100						



Provincie Noord-Holland

POSTBUS 3007 2001 DA HAARLEM

REVIS Verkeerstechniek BV

De heer [REDACTED]

De Amert 152

5462 GH Veghel

Gedeputeerde Staten

Uw contactpersoon

[REDACTED]
BU/BSP

Doorkiesnummer (023) 514

noord-holland.nl

1 | 2

Betreft: Aanvraag verwijzing de Groene Weelde N201

Verzenddatum

22 JULI 2013

Kenmerk

114209/219743

Geachte heer [REDACTED]

In antwoord op uw e-mail van 30 mei 2013 aan de heer delen wij u mede dat u toestemming krijgt voor het plaatsen van de verwijzing naar recreatiegebied de Groene Weelde langs de N201.

Uw kenmerk

De verwijzingen dienen te voldoen aan de richtlijn toeristisch-recreatieve bewegwijzering (CROW publicatie 262) en aan de technische eisen van de provincie Noord-Holland (zie bijlage 1). De definitieve bewegwijzeringsplannen dienen ter goedkeuring voorgelegd te worden aan de heer [REDACTED], e-mail adres [REDACTED].

De kosten voor aanpassing/plaatsing van de verwijzingen komen voor uw rekening. De verwijzingen komen in eigendom, beheer en onderhoud van de provincie Noord-Holland. Na plaatsing dienen de in bijlage 2 genoemde gegevens digitaal opgeleverd te worden aan de heer [REDACTED].

Uw aannemer dient bij de plaatsing van de bewegwijzering rekening te houden met het treffen van tijdelijke verkeersmaatregelen op de provinciale weg conform de CROW richtlijnen 96b. Het plan voor de tijdelijke verkeersmaatregelen en de planning van de werkzaamheden dient uw aannemer uiterlijk zes weken voor aanvang ter goedkeuring voor te leggen aan het verkeerscoördinatiepunt van de provincie. Meer informatie hierover vindt u op onze website www.noord-holland.nl onder wegwerkzaamheden.

Postbus 3007

2001 DA Haarlem

Telefoon (023) 514 3143

Fax (023) 514 3030

Houtplein 33

Haarlem [2012 DE]

www.noord-holland.nl

Hoogachtend,

[Redacted]

[Redacted]

Gedeputeerde Staten van Noord-Holland,
namens dezen,

sectormanager Beheerstrategie en Programmering Infrastructuur

- 2 bijlage(n):
- Eisen toeristisch-recreatieve bewegwijzering
 - Benodigde gegevens database toeristisch-recreatieve bewegwijzering

[Redacted]

[Redacted]

[Redacted]

[Redacted]



Provincie Noord-Holland

POSTBUS 3007 2001 DA HAARLEM

Restaurant 't Duinpannetje
De heer
Achterweg 2
1759 NH Groote Keeten

Gedeputeerde Staten
Uw contactpersoon

BU/BSP

Doorkiesnummer

111

Betreft: Verwijzing restaurant 't Duinpannetje langs de N502

Verzenddatum

31 MEI 2013

Kenmerk
114209/193126

Geachte heer

Uw kenmerk

Naar aanleiding van uw verzoek voor een verwijzing langs de N502 naar uw restaurant 't Duinpannetje in Groote Keeten, delen wij u mede dat u niet in aanmerking komt voor een verwijzing. Bij het beoordelen van een verzoek voor een verwijzing hanteert de provincie de Richtlijn Toeristisch-Recreatieve Bewegwijzering (CROW-publicatie 262). Deze richtlijn stelt dat er alleen verwezen wordt naar objecten die direct gelegen zijn aan de provinciale weg. Uw restaurant is niet direct gelegen aan de N502.

Hoogachtend,

Gedeputeerde Staten van Noord-Holland,
namens dezen,

sectormanager Beheerstrategie en Programmering Infrastructuur

Postbus 3007
2001 DA Haarlem
Telefoon (023) 514 3143
Fax (023) 514 3030

Houtplein 33
Haarlem [2012 DE]
www.noord-holland.nl

POSTBUS 3007 2001 DA HAARLEM

REVIS Verkeerstechniek BV

De heer

Postbus 180

5460 AD Veghel

Gedeputeerde Staten

Uw contactpersoon

BU/BSP

Doorkiesnummer (023) 514

oord-holland.nl

1 | 2

Betreft: Aanvraag toeristisch-recreatieve bewegwijzering

Verzenddatum

22 JULI 2013

Geachte heer

Kenmerk

114209/217073

In antwoord op uw e-mail van 22 mei 2013 aan de heer delen wij u mede dat u toestemming krijgt voor het aanpassen / plaatsen van de volgende verwijzingen:

Uw kenmerk

- Camping De Tien Morgen (bord 16a en 16b van uw aanvraag)
- Camping Bakkum (bord 17, 19 en 20 van uw aanvraag)

Verder zien wij graag dat het bord 16c (verwijzing naar camping Bakkum langs de N513) verwijderd wordt conform CROW richtlijn 262 (het volgen van de bestemming Castricum aan Zee voldoet op deze locatie).

De verwijzingen dienen te voldoen aan de richtlijn toeristisch-recreatieve bewegwijzering (CROW publicatie 262) en aan de technische eisen van de provincie Noord-Holland (zie bijlage 1). De definitieve bewegwijzeringsplannen dienen ter goedkeuring voorgelegd te worden aan de heer e-mail adres oord-holland.nl.

De kosten voor aanpassing / plaatsing van de verwijzingen komen voor uw rekening. De verwijzingen komen in eigendom, beheer en onderhoud van de provincie Noord-Holland. Na plaatsing dienen de in bijlage 2 genoemde gegevens digitaal opgeleverd te worden aan de heer

Uw aannemer dient bij de plaatsing van de bewegwijzering rekening te houden met het treffen van tijdelijke verkeersmaatregelen op de provinciale weg conform de CROW richtlijnen 96b. Het plan voor de tijdelijke verkeersmaatregelen en de planning van de werkzaamheden dient uw aannemer uiterlijk zes weken voor aanvang ter goedkeuring voor te leggen aan het verkeerscoördinatiepunt van de provincie.

Postbus 3007
2001 DA Haarlem
Telefoon (023) 514 3143
Fax (023) 514 3030

Houtplein 33
Haarlem [2012 DE]
www.noord-holland.nl

Meer informatie hierover vindt u op onze website www.noord-holland.nl onder wegwerkzaamheden.

Hoogachtend,

Gedeputeerde Staten van Noord-Holland,
namens dezen,

sectormanager Beheerstrategie en Programmering Infrastructuur

- 2 bijlage(n):
- Eisen toeristisch-recreatieve bewegwijzering
 - Benodigde gegevens database toeristisch-recreatieve bewegwijzering

POSTBUS 3007 2001 DA HAARLEM

Breg ontwerp en advies
De heer
Lange tuinstraat 2
1601 EG Enkhuizen

Gedeputeerde Staten
Uw contactpersoon

BU/BSP
Doorkiesnummer (023) 514 .
noord-holland.nl

1 | 2

Betreft: Aanvraag toeristisch-recreatieve bewegwijzering

Verzenddatum

Kenmerk
114209/262178
Uw kenmerk

In antwoord op uw mail van 10 september 2013, namens uw opdrachtgever de heer [naam] aan dhr. [naam] delen wij u mede dat u toestemming krijgt voor het plaatsen van een verwijzing naar café-restaurant De Woeste Hoogte langs de N506.

De verwijzingen dienen te voldoen aan de richtlijn toeristisch-recreatieve bewegwijzering (CROW publicatie 262) en aan de technische eisen van de provincie Noord-Holland (zie bijlage 1). De definitieve bewegwijzeringsplannen dienen ter goedkeuring voorgelegd te worden aan dhr. [naam].

De kosten voor aanpassing / plaatsing van de verwijzingen komen voor uw rekening. De verwijzingen komen in eigendom, beheer en onderhoud van de provincie Noord-Holland. Na plaatsing dienen de in bijlage 2 genoemde gegevens digitaal opgeleverd te worden aan [naam].

Uw aannemer dient bij de plaatsing van de bewegwijzering rekening te houden met het treffen van tijdelijke verkeersmaatregelen op de provinciale weg conform de CROW richtlijnen 96b. Het plan voor de tijdelijke verkeersmaatregelen en de planning van de werkzaamheden dient uw aannemer uiterlijk zes weken voor aanvang ter goedkeuring voor te leggen aan het verkeerscoördinatiepunt van de provincie. Meer informatie hierover vindt u op onze website www.noord-holland.nl onder wegwerkzaamheden.

Hoogachtend,

Gedeputeerde Staten van Noord-Holland,
namens dezen,

sectormanager Beheerstrategie en Programmering Infrastructuur

Postbus 3007
2001 DA Haarlem
Telefoon (023) 514 3143
Fax (023) 514 3030

2 bijlage(n)

Houtplein 33
Haarlem [2012 DE]
www.noord-holland.nl

Unternehmensstruktur
Lernaktivitäten
Lernaktivitäten
Lernaktivitäten
Lernaktivitäten
Lernaktivitäten

Unternehmensstruktur
Lernaktivitäten
Lernaktivitäten
Lernaktivitäten
Lernaktivitäten
Lernaktivitäten

Einzelne Aufgabenstellungen zur Vorbereitung

Einzelne Aufgabenstellungen
Lernaktivitäten
Lernaktivitäten

Einzelne Aufgabenstellungen zur Vorbereitung
Lernaktivitäten
Lernaktivitäten
Lernaktivitäten
Lernaktivitäten

Einzelne Aufgabenstellungen zur Vorbereitung
Lernaktivitäten
Lernaktivitäten
Lernaktivitäten
Lernaktivitäten

Einzelne Aufgabenstellungen zur Vorbereitung
Lernaktivitäten
Lernaktivitäten
Lernaktivitäten
Lernaktivitäten

Einzelne Aufgabenstellungen zur Vorbereitung
Lernaktivitäten
Lernaktivitäten
Lernaktivitäten
Lernaktivitäten

Einzelne Aufgabenstellungen

Einzelne Aufgabenstellungen zur Vorbereitung
Lernaktivitäten
Lernaktivitäten

Einzelne Aufgabenstellungen
Lernaktivitäten
Lernaktivitäten
Lernaktivitäten

Einzelne Aufgabenstellungen zur Vorbereitung
Lernaktivitäten
Lernaktivitäten
Lernaktivitäten

Einzelne Aufgabenstellungen
Lernaktivitäten
Lernaktivitäten
Lernaktivitäten

Einzelne Aufgabenstellungen



Provincie Noord-Holland

Archief

POSTBUS 3007 2001 DA HAARLEM

ANWB BV
De heer
Postbus 93200
2509 BA DEN HAAG

Gedeputeerde Staten
Uw contactpersoon

BU/BSP

Doorkiesnummer (023) 514
@noord-holland.nl

VERZONDEN 31 OKT. 2011

111

Betreft: Vervanging objectbord HVC afvalinzameling
Project: Bewegwijzering
PNH-dossiernummer: 72071

Kenmerk
2011-59135

27 OKT. 2011

Geachte heer

Naar aanleiding van uw schrijven van 13 oktober 2011 delen wij u mede dat wij instemmen met het vervangen van een objectbord langs de N202. Het gaat hierbij om een naamswijziging ten behoeve van HVC afvalinzameling.

Uw kenmerk
OBJ/RRK/CON05638/025301

De kosten voor de plaatsing van de bewegwijzering komen voor rekening van uw opdrachtgever. De wegwijzers komen in eigendom, beheer en onderhoud van de provincie.

Uw aannemer dient bij de plaatsing van de bewegwijzering rekening te houden met het treffen van tijdelijke verkeersmaatregelen op de provinciale weg conform de CROW richtlijnen 96b. Het plan voor de tijdelijke verkeersmaatregelen en de planning van de werkzaamheden dient uw aannemer uiterlijk zes weken voor aanvang ter goedkeuring voor te leggen aan het verkeerscoördinatiepunt van de provincie. Uw aannemer kan hiervoor contact opnemen met dhr.

telefoon / of email : @noord-holland.nl.

Voor het daadwerkelijk plaatsen dient u contact op te nemen met de weginspecteur via wegen@noord-holland.nl.

Hoogachtend,

Gedeputeerde Staten van Noord-Holland,
namens de

sectormanager Beheerstrategie en Programmering Infrastructuur

Postbus 3007
2001 DA Haarlem
Telefoon (023) 514 3143
Fax (023) 514 3030

Ceylonpoort 5-25
Haarlem [2037 AA]
www.noord-holland.nl

● Bewegwijzering

ons kenmerk OBJ/RRK/CON05638/025301
uw kenmerk
briefnummer 898219
Telefoon /
faxnummer 088 2097513
E-Mail objectbewegwijzering@anwb.nl
Behandeld door

Provincie Noord-Holland
T.a.v. de heer
Postbus 3007
2001 DA HAARLEM

Provincie Noord-Holland DIV
201V-57553
Ingekomen: 14 OKT. 2011
Provincie: Onderdeel: BUIBSP
Postnummer:

onderwerp Objectbewegwijzering Noord-Holland

datum 13 oktober 2011

Geachte heer

Namens de hieronder genoemde exploitant vragen wij u hierbij toestemming voor het vervangen van een objectbord op de provinciale weg.

Naamswijziging ten behoeve van:

HVC afvalinzameling (voorheen De ReinUnie)

Via Gemeente Velsen, Beheer Openbare Ruimte, Postbus 465, 1970 AL IJMUIDEN

Op bijgaande specificatiestaten en situatieschetsen is aangegeven welke objectborden het hier betreft.

Graag vernemen wij of u met het bijgaande plan kunt instemmen en zien uw antwoord gaarne zo spoedig mogelijk tegemoet, met vermelding van ons kenmerk.

Eventuele legeskosten kunt u aan bovengenoemde exploitant doorberekenen.

Met vriendelijke groet,

ANWB bv,

b.a.

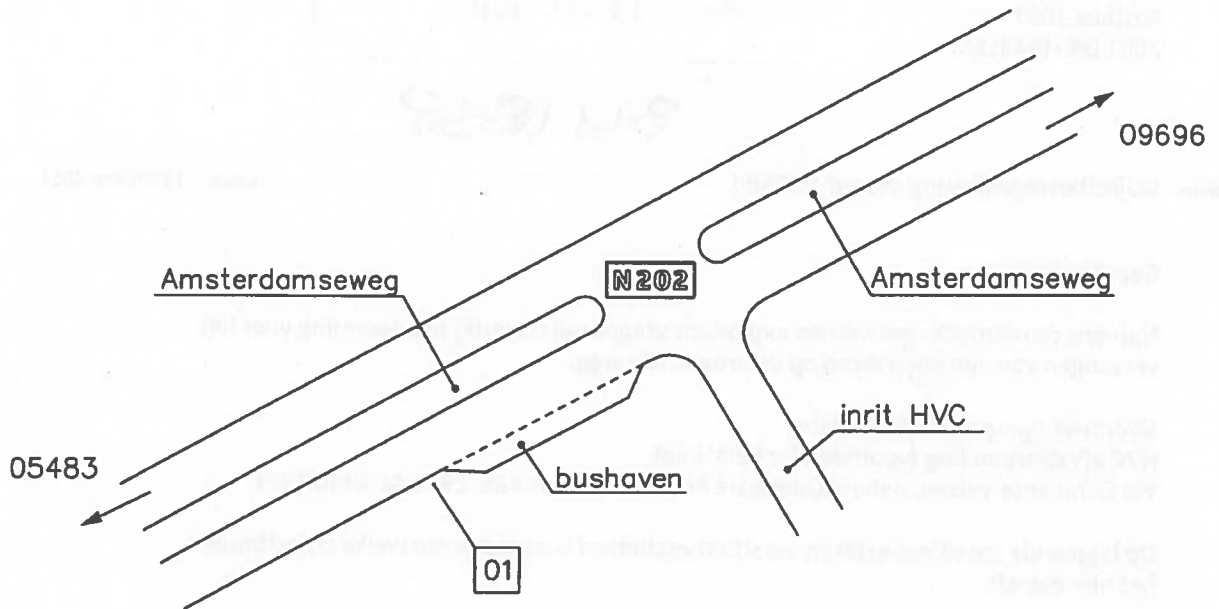
projectcoördinator

Bijlagen:



Specificatieformulieren: 70040/001





ANWB B.V.
bezoekadres Wassenaarseweg 220
2596 EC Den Haag
postadres Postbus 93200
2509 BA Den Haag
internet anwb.nl



Algemeen
 Fiets
 Object
 Route
 Voetgangers
 Portaal
 Info

 Bewegwijzering	Omschrijving : Amsterdamseweg – inrit HVC Wegnummer 1: N202 Wegnummer 3: Wegnummer 2: Wegnummer 4: Locatieaanduiding: Soort aanduiding:		 kruispuntnummer: 70040
	Provincie: NH Gemeente: Velsen Wegbeheerder: P	Getekend: Illja Datum: 10-10-2011	
Kruispuntschets			

Provincie: NH		Gemeente: VELSEN		Soort: VWF		Bordnr: 70040/001		
Wegbeh: 12137 PROV		Opmerkingen				Specificatiestaat  Bewegwijzering		
Onderh: 15038 0								
Off./Ord. : 025301								
PD nr. PD00260477								
Artikelnummer:		Nw.	Tot.	Omschrijving:				Bouwjr:
M2023			2	FLESPAAL 3.5 76-48/1500				
M2029			2	VOETPLAAT STAAL				
M3251			4	D2-BEUGEL KORT D48MM				
M6053		1	1	OBJ. BOD26 1500 X 230 VR-I				
Standplaats				Hoogte + MV:		Kleuren:		
Nabij Velsen, in de Z. berm van de Amsterdamseweg (N202), ca. 100m voor de Inrit van HVC. (ca. 8m. voor bushaven; HM 0,72).				LAAG		wit op blauw: *		
				2.5M		zwart op wit: **		
				4.5M		wit op bruin: ***		
				... M		wit op groen: ***		
Lettype, kleuren 80/60 U						BORDNR BWJR		
				<div style="border: 1px solid black; padding: 5px; display: inline-block;"> HVC afvalinzameling* → </div>		01.01	2011	
Art.code plaatsing		Aant.	Omschrijving werkzaamheden:				Getekend: IB	
PN1517		1	VERV 1DLG-BRD AAN BST FLESP(N)				Datum: 10-10-2011	
							Gezien: 	
							Revisie: 2	
							Bordnummer:	
							70040/001	



Provincie Noord-Holland

POSTBUS 3007 2001 DA HAARLEM

Huize Koningsbosch
De heer
Heereweg 84
1901ME Bakkum

Gedeputeerde Staten
Uw contactpersoon

BU/BSP

Doorkiesnummer 023 514
:@noord-holland.nl

1 | 2

Betreft: N512, Aanvraag verwijzborden Huize Koningsbosch

Verzenddatum

- 3 MEI 2016

Geachte heer _____,

Kenmerk

801599/801663

In antwoord op uw aanvraag van 15 april 2016 aan de heer en geregistreerd bij het servicepunt van de provincie Noord-Holland onder nummer V140703, delen wij u mede dat u toestemming krijgt voor het plaatsen van de verwijzingen naar Huize Koningsbosch langs de N512 te Bakkum, gemeente Castricum.

Uw kenmerk

De verwijzingen dienen te voldoen aan de CROW richtlijn bewegwijzering 2014 en aan de technische eisen van de provincie Noord-Holland (zie bijlage 1). De definitief ingediende bewegwijzeringsplannen (zie bijlage 3) zijn goedgekeurd door de heer _____, e-mail adres @noord-holland.nl.

De kosten voor aanpassing/plaatsing van de verwijzingen komen voor uw rekening. De verwijzingen komen in eigendom, beheer en onderhoud van de provincie Noord-Holland. Na plaatsing dienen de in bijlage 2 genoemde gegevens digitaal opgeleverd te worden aan de heer _____.

Postbus 3007
2001 DA Haarlem
Telefoon (023) 514 3143
Fax (023) 514 3030

Houtplein 33
Haarlem [2012 DE]
www.noord-holland.nl

Uw aannemer dient bij de plaatsing van de bewegwijzering rekening te houden met het treffen van tijdelijke verkeersmaatregelen op de provinciale weg conform de CROW richtlijnen 96b. Het plan voor de tijdelijke verkeersmaatregelen en de planning van de werkzaamheden dient uw aannemer uiterlijk zes weken voor aanvang ter goedkeuring voor te leggen aan het verkeerscoördinatiepunt van de provincie. Meer informatie hierover vindt u op onze website www.noord-holland.nl onder wegwerkzaamheden.

Hoogachtend,

Gedeputeerde Staten van Noord-Holland,
namens dezen,

sectormanager Beheerstrategie en Programmering Infrastructuur

Deze brief is digitaal vastgesteld en daarom niet ondertekend.

3 bijlagen

- Aanvraag Huize Koningsbosch
- Eisen Provincie Noord-Holland toeristisch-recreatieve bewegwijzering
- Toeristische bewegwijzering N512 Koningsbosch



● Bewegwijzering

Provincie Noord-Holland DIV
Jaar: 2010-69651
Ingekomen 19 NOV. 2010
Directie: SW/BSP
Onderdeel:
Dossiernr:

ons kenmerk Bew/FVR/BL/023298/848366

telefoon

mobiel

faxnummer 088 269 73 15

locatie H3X

e-mail

@anwb.nl

Provincie Noord-Holland
Afdeling Beheer en Uitvoering
T.a.v. de heer
Postbus 205
2050 AE OVERVEEN

onderwerp Project 023298 : N242, Intratuin verwijzing verbeteren.

datum 8 november 2010

Geachte heer

Naar aanleiding van uw adviesaanvraag met betrekking tot de optimalisering van de bewegwijzering op de N242 en N508 naar Intratuin, treft u hierbij onze offerte aan ten behoeve van de tijdsbesteding.

Opdrachtspecificatie

Op basis van uw notitie met opties, bieden wij u advies aan. Na goedkeuring van het advies stellen wij een voorontwerp op bestaande uit een bordenplan. Het Bordenplan geeft aan hoe de bewegwijzering wordt ingericht, welke doelen worden opgenomen en bestaat uit kruispuntschetsen en specificatiestaten. Eventuele bordtekeningen worden in concept getekend.

Het plan wordt u geleverd inclusief kostenraming van materiaal en plaatsing en eventueel andere kosten als deze vooraf geraamd kunnen worden. Tevens daarin opgenomen een indicatieve doorlooptijd van de realisatie van dit project op basis van dit voorontwerp.

Het Bordenplan heeft betrekking op kruispunt 69954 en wordt gevormd door de N242 en de N508.

Na goedkeuring dient het vastgestelde Bordenplan desgewenst als basis voor de uitwerking van een Definitief Ontwerp inclusief kostencalculatie ten behoeve van de realisatie van het project.

Kostenspecificatie

Wij calculeren de werkzaamheden op een bedrag van € 5.180,00 exclusief BTW, op basis van prijspeil 2010.

De specificatie van dit bedrag is als volgt:

Accountmanager	2 uur á €140,00	€	280,00
Projectcoördinator	35 uur á €140,00	€	4.900,00

Afwijkingen in de vastgestelde opdracht kunnen leiden tot meer- en/of minderwerk. Voor meerwerk vragen wij u om een aanvullende opdracht tenzij anders schriftelijk overeengekomen. De kosten van één dagdeel extern overleg zijn in deze calculatie meegenomen. Eventueel aanvullend overleg is buiten beschouwing gelaten en wordt verrekend op basis van nacalculatie.

Geldigheidsduur offerte

Deze offerte is geldig gedurende 60 dagen.



ANWB BV
bezoekadres Wassenaarseweg 220
2596 EC Den Haag
postadres Postbus 93200
2509 BA Den Haag
internet anwb.nl

Uitgangspunten

- In het Bordenplan houden wij rekening met het goedgekeurde advies.
- Na goedkeuring van het vastgestelde Bordenplan, kunt u ons opdracht geven voor het opstellen van het Definitief Ontwerp. Het Definitief Ontwerp is – onder meer – een uitwerking van het Bordenplan in AutoCad. U ontvangt hier een separate offerte voor.

Planning en Oplevering

Na uw opdrachtverlening verwachten wij uiterlijk 4 weken na opdrachtverstrekking het Bordenplan te kunnen aanleveren. Voorwaarde is dat alle daarvoor benodigde informatie en een goedgekeurd advies tijdig in ons bezit is.

De definitieve versie van het Bordenplan (het vastgestelde Bordenplan) ontvangt u in enkelvoud op papier alsmede in elektronische vorm.

Voorwaarden

- Op deze offerte zijn de voorwaarden uit de raamovereenkomst PNH 51981,17-9-2009 docmannummer 2009-55984 van toepassing.
- Voor zover deze offerte afwijkt van onze Algemene Voorwaarden, is het gestelde in deze offerte van toepassing

Facturatie en betalingstermijn

Alle facturen dienen binnen 30 dagen te worden voldaan.

De volgende betalingsregeling is van toepassing:

- 100 % na goedkeuring vastgesteld Bordenplan.

Contactinformatie

Voor vragen kunt u contact opnemen met uw accountmanager de heer / mevrouw _____, bereikbaar op telefoonnummer _____ e-mailadres _____@anwb.nl.

Voor inhoudelijke vragen over dit project kunt u contact opnemen met projectcoördinator mevrouw _____, bereikbaar op _____ of e-mailadres _____@anwb.nl.

Indien u akkoord bent met deze offerte, verzoeken wij u deze brief ondertekend te retourneren. Om de voortgang te bespoedigen, kunt u deze ook aan ons faxen via nummer 088 269 73 15.

Wij stellen uw belangstelling zeer op prijs en vertrouwen u met deze offerte een passende aanbieding te hebben gedaan.

Met vriendelijke groet,

accountmanager

manager Verkoop
(gezien en akkoord)

Opdrachtverlening tot het uitwerken van een Bordenplan

Hierbij verleent u de ANWB opdracht voor maken van een Bordenplan ten behoeve van N242, Intratuin verwijzing verbeteren. bekend onder ons projectnummer 023298.

De kosten bedragen € 5.880,00 exclusief B.T.W.

Naam : _____
Functie : _____
Handtekening : _____
Datum : _____

Contactinformatie

Naam contactpersoon Opdrachtgever : _____
Telefoonnummer : _____
E-mailadres : _____

ANWB Bewegwijzering

Fax: 088 269 73 15

Email: verkoopbinnendienst@anwb.nl

DEZE VOORWAARDEN ZIJN VAN TOEPASSING OP HET VOORBEREIDEN EN UITVOEREN VAN BEWEGWIJZERINGSPROJECTEN.**1 TAAK ANWB**

- 1.1 De ANWB treedt namens de opdrachtgevers op als de organisatie die belast is met het verzorgen van de bewegwijzering in Nederland. Hieronder wordt verstaan het opstellen van bewegwijzeringsplannen, het coördineren van de productie en de plaatsing van bewegwijzeringsmateriaal alsmede het beheer en onderhoud. Ook productinnovatie en onderzoek vormen een belangrijk onderdeel van de taak van de ANWB.
- 1.2 De ANWB bewaakt bij de inrichting van de bewegwijzering in Nederland de uniformiteit voor wat betreft de uitvoering van de wegwijzers en de plaatsing alsmede de continuïteit in de aanduidingen. Daartoe worden alle bewegwijzeringsplannen getoetst aan de uitgangspunten als omschreven in de door de minister van Verkeer en Waterstaat vastgestelde en uitgegeven 'Richtlijnen Bewegwijzering' alsmede het 'Reglement Verkeersregels en Verkeerstekens'.
- 1.3 Voor de functionele eisen en een beschrijving van de uitvoering van de wegwijzers wordt verwezen naar de in artikel 1.2 genoemde richtlijnen en de aanvullingen hierop, zoals aangegeven in de desbetreffende brochures en informatiebladen van de ANWB en CROW.
- 1.4 De ANWB vervult namens de overheid de rol van aanbestedende dienst. Vanaf 1996 zijn voor de belangrijkste productgroepen raamovereenkomsten tot stand gekomen met fabrikanten en aannemers op basis van de Europese aanbestedingsregels. Bij de Europese aanbestedingen is als gunningscriterium 'de economisch meest voordelige aanbieder' gehanteerd.
- 1.5 Na plaatsing van de wegwijzers worden alle gegevens, inclusief indelingstekening van de wegwijzer, opgeslagen in een computerbestand, dat de basis vormt voor het jaarlijkse onderhoud en de vervanging. De ANWB verhuurt haar databank op basis van een abonnement aan de geïnteresseerde wegbeheerder en verzorgt jaarlijks een uitdraai per wegbeheerder van de te verwachten onderhouds- en vervangingskosten voor de eerstkomende 5 jaar.

2 KOSTEN ANWB

De kosten verbonden aan de door de ANWB verrichte werkzaamheden worden per project toegerekend.

3 GARANTIE

- 3.1 De ANWB geeft een garantie van 5 jaar op alle mechanische onderdelen. De verwachte levensduur is minimaal 7 jaar oplopend naar 40 jaar. De verwachte levensduur is afhankelijk van tijdig onderhoud.
- 3.2 De ANWB geeft garantie op verlichtingsapparatuur.
 - Treedt binnen 6 maanden na nieuwplaatsing een storing op dan komen alle herstelkosten, inclusief (de)montage- kosten, voor rekening van de ANWB, mits de storing te wijten is aan de door de ANWB geleverde apparatuur.
 - Treedt na 6 maanden een storing op dan wordt voor TL verlichting tot 1 jaar na nieuwplaatsing en voor LED verlichting tot 3 jaar na nieuwplaatsing nieuwe apparatuur en/of lamp geleverd, mits de storing te wijten is aan de door de ANWB geleverde apparatuur. De (de)montagekosten worden in dit geval niet vergoed.
- 3.3 De ANWB geeft een garantie van 1 jaar op dynamische bewegwijzering. Na het eerste jaar kan via de ANWB een onderhoudscontract worden afgesloten.
- 3.4 De ANWB garandeert na nieuwplaatsing de nalevering van onderdelen gedurende maximaal 5 jaar en behoudt zich het recht voor om alternatieve onderdelen te leveren.

4 AANSPRAKELIJKHEID

- 4.1 De ANWB vrijwaart wegbeheerders van alle schadeclaims, die door derden worden ingediend, mits deze claims het gevolg zijn van constructiefouten. De ANWB aanvaardt haar verantwoordelijkheid alleen voor wegwijzers die voldoende zijn onderhouden. De ANWB wijst haar verantwoordelijkheid af indien de schade is ontstaan door verplaatsing, aanpassing en/of uitbreiding van de wegwijzers met borden of materialen, die door de opdrachtgever, wegbeheerder of derden zijn uitgevoerd.

- 4.2 De ANWB garandeert dat de bewegwijzering wordt geplaatst en geschilderd door gecertificeerde, regionaal werkende aannemers, die bekend zijn met alle wettelijke voorschriften en VCA-gecertificeerd zijn of bezig zijn met het behalen daarvan. De aannemers treden als verlengstuk op van de ANWB en voeren onder verantwoordelijkheid van de ANWB het overleg tijdens de voorbereiding tot de uitvoering van de werkzaamheden, zoals volgorde en tijdstip van plaatsing en dergelijke. Het betreft hier de meer specifieke afspraken over de uitvoering van de projecten. De opdrachtverlening per project houdt tevens in dat de ANWB en haar onderaannemers toestemming moeten hebben om werkzaamheden langs de openbare weg uit te voeren. Bij de opdrachtverlening kan aangegeven worden of er bijzondere voorwaarden gelden en/of voorafgaand aan de uitvoering nader overleg is vereist.

NAAST DE IN ARTIKEL 1 T/M 4 GENOEMDE AFSPRAKEN EN VOORWAARDEN ZIJN EVENEENS DE VOLGENDE OP HET PROJECT TOEGESNEDEN VOORWAARDEN VAN TOEPASSING.**5 HET BEWEGWIJZERINGSPLAN**

- 5.1 Het bewegwijzeringsplan is opgesteld op basis van de informatie verkregen bij de opdracht voor het maken van een plan. Wijzigingen in deze informatie kunnen van invloed zijn op het plan met als gevolg gewijzigde kosten en levertijd.
- 5.2 Na goedkeuring door de opdrachtgever kunnen wijzigingen in het plan worden doorgevoerd. In onderling overleg wordt bepaald wanneer en tegen welke kosten wijzigingen kunnen worden doorgevoerd.
- 5.3 Indien voor de plaatsing van wegwijzers toestemming van andere partijen dan de opdrachtgever nodig is, kan dit door de ANWB worden verzorgd. Indien geen toestemming wordt verkregen zal de ANWB in overleg met de opdrachtgever naar alternatieve mogelijkheden zoeken.
- 5.4 Kosten die door derden worden doorberekend voor het verkrijgen van vergunningen voor de plaatsing van wegwijzers, legekosten, precario rechten en dergelijke komen ten laste van de opdrachtgever.
- 5.5 Kosten voor het opstellen van (accountants)verklaringen, financiële overzichten en/of rapportages op verzoek van de opdrachtgever, niet van direct belang voor de voortgang van het project, komen ten laste van de opdrachtgever.
- 5.6 Indien een bewegwijzeringsplan onverhoopt niet tot uitvoering komt, behoudt de ANWB zich het recht voor de gemaakte kosten in rekening te brengen.

6 GELDIGHEIDSDUUR BEWEGWIJZERINGSOFFERTE

De door de ANWB ingediende bewegwijzeringsoffertes zijn geldig gedurende 90 dagen.

7 INSTANDHOUDING


De ANWB kan zorgdragen voor het herstel van wegwijzers die beschadigd zijn als gevolg van aanrijding en/of vandalisme. De kosten van herstel komen voor rekening van de opdrachtgever, tenzij hiervoor een afkoopregeling is overeengekomen. De ANWB kan door de opdrachtgever gemachtigd worden de schade te verhalen.

8 LEVERTIJD

- 8.1 De levertijd wordt na het plaatsen van de opdracht bepaald. De beschikbaarheid van de materialen varieert van 3 weken voor voorraadartikelen tot 14 weken voor afwijkende, niet-standaardartikelen.
- 8.2 De ANWB garandeert de gevraagde levertijd als er geen sprake is van overmacht en de ANWB de schriftelijke opdracht van de opdrachtgever en de goedkeuring van alle betrokken instanties in haar bezit heeft.
- 8.3 Indien tijdens de uitvoering wijzigingen noodzakelijk zijn of als door derden te verzorgen voorzieningen niet zijn uitgevoerd, dan vervalt de overeengekomen levertijd. Onder wijzigingen zijn ook te verstaan de volgorde van plaatsing, het niet aaneensluitend kunnen plaatsen en dergelijke.
- 8.4 Bij het niet nakomen van de overeengekomen levertijd vergoedt de ANWB alleen de werkelijk door de opdrachtgever geleden schade met een maximum van de totale plaatsingskosten.

ALGEMENE VOORWAARDEN ANWB B.V. AFDELING BEWEGWIJZERING

- 8.5 Het onderhoudsschilderwerk wordt uitgevoerd in de periode van 1 april tot 1 november mits opgedragen voor 1 maart.
- 8.6 Schadegevallen worden na melding binnen 6 weken gerepareerd of binnen 10 tot 12 weken in geval van niet-standaard materiaal.
- 9 NIET IN HET BEWEGWIJZERINGSPLAN OPGENOMEN WERKZAAMHEDEN**
- 9.1 Onderstaande werkzaamheden maken geen deel uit van het bewegwijzeringsplan van de ANWB en dienen tijdig door de opdrachtgever geregeld te worden met de instantie bij wie de openbare verlichting in beheer is:
- Het af- en aansluiten van de grondkabel op de montageplaat van de verlichte wegwijzers.
 - Het leveren, monteren en aansluiten van de openbare verlichtingsarmaturen.
 - Het onderhoud aan de gehele elektrische installatie.
- Nb. De stroomkosten komen ten laste van de wegbeheerder.
- 9.2 In het bewegwijzeringsplan is een beperkte wegafzetting inbegrepen. Een beperkte wegafzetting bestaat uit een zwaailicht op de auto, een verkeersteken op voor- en achterkant van de auto, een beperkt aantal kegels en één actiewagen van het type 'provincie'. De opdrachtgever is verantwoordelijk voor aanvullende verkeersmaatregelen en/of wegafzettingen en kan hiervoor een aanvullende opdracht geven aan de ANWB.
- 9.3 De hiernavolgende bestratingswerkzaamheden dienen door en voor rekening van de wegbeheerder te worden verzorgd:
- Het herstellen van sierbestrating.
 - Het herstellen van alle bestrating bij voetgangersbewegwijzering.
 - Het herstellen van de bestrating in geval een mast nog moet worden aangesloten door het elektriciteitsbedrijf.
- De opdrachtgever kan hiervoor een aanvullende opdracht geven aan de ANWB.
- 10 MEER- EN MINDERWERK**
- 10.1 Als werkzaamheden genoemd onder artikel 9 door de ANWB moeten worden uitgevoerd, dan leidt dit tot meerwerk.
- 10.2 Voor werkzaamheden die buiten de normale werktijden moeten worden uitgevoerd, geldt op werkdagen tussen 18.00 en 6.00 uur en op zaterdag tussen de 0 en 24 uur een toeslag van 25% op de uitvoeringskosten; voor zon- en feestdagen geldt een toeslag van 30%.
Voor spoedopdrachten met een definitieve plaatsingsdatum binnen 5 werkdagen na opdracht geldt een toeslag van 30% op de aanneemsom.
- 10.3 Als werkzaamheden in het kader van een bewegwijzeringsplan niet aaneensluitend kunnen worden uitgevoerd en dit vooraf niet bekend was, kan dit leiden tot meerwerk.
- 10.4 Indien zich omstandigheden op de werklocatie voordoen die tijdens de voorbereiding niet waren vast te stellen of waren te voorzien, kan dit tot meer- of minderwerk leiden.
- 10.5 Wachttijden langer dan 0,5 uur, ontstaan door het niet nakomen van gemaakte afspraken door de opdrachtgever of derden, leiden tot meerwerk.
- 10.6 Als wegwijzers niet geplaatst kunnen worden op de met de opdrachtgever afgesproken data dan kunnen eventuele kosten van opslag worden doorberekend.
- 11 OPLEVERING**
- 11.1 De oplevering van een bewegwijzeringsplan heeft plaats door het sturen van de eindfactuur aan de opdrachtgever.
- 11.2 Indien de wegbeheerder hierom verzoekt en de omvang van het bewegwijzeringsplan dit rechtvaardigt, zal een oplevering ter plekke plaatsvinden. Zo niet, dan zal de oplevering plaatsvinden door het sturen van de eindfactuur aan de opdrachtgever.
- 12 FACTURERING**
- 12.1 Werkvoorbereiding.
Afhankelijk van de omvang van het project is de volgende betalingsregeling van toepassing:
- tot 50 uur 100% na goedkeuring werkzaamheden;
 - 50 tot 100 uur 50% na opdrachtverlening en de eindafrekening na goedkeuring werkzaamheden;
 - 100 uur of > in overleg.
- Als een project na opdrachtverlening en aanvang langer dan 13 weken gaat duren, behoudt de ANWB zich het recht voor om de werkelijk gemaakte uren tot dat moment te factureren.
- 12.2 Realisatie.
Na akkoord definitief ontwerp en na opdracht voor levering en plaatsing is de volgende betalingsregeling van toepassing:
- 90% van de materiaalkosten na opdrachtverlening;
 - de resterende materiaalkosten en alle overige kosten worden na oplevering gefactureerd.
- 13 BETALINGSVOORWAARDEN**
- 13.1 Alle facturen van de ANWB dienen binnen 30 dagen te worden voldaan.
- 13.2 Bij niet tijdige betaling is een rentevergoeding verschuldigd inclusief de eventuele incassokosten.
- 13.3 Indien de opdrachtgever afwijkt van de overeengekomen uitvoeringsdata, zullen de hieruit voortvloeiende kosten worden doorberekend.

Project Intake Formulier	versie 1.02	Laatste Update: 8-9-2010 11:13
 Projectnummer: 023298	Z-nummer:	Gerelateerde Projectnummers:

Contactgegevens:

Klantnaam: Provincie Noord-Holland
 Afdeling Beheer en Uitvoering
 Contactpersoon:
 Telefoonnummer:
 Email: @noord-holland.nl
 Faxnummer:

(Raam)overeenkomst ANWB
 (Raam)overeenkomst kenmerk: PNH51981,17-9-2009
 PC/AM: LET OP – REKENEN MET RAAMOVK.PRUSLUJST

Projectgegevens:

Projectnaam: N242, Intratuin verwijzing verbeteren.

Oplevering : Harde opleverdatum – datum: Zachte opleverdatum – datum: 31-12-2010

Verkoopsoort : 10 (10 = nieuwplaatsing 50 = vervangingen 70 = onderhoud 90 = Schade) Beschikbaar budget: €

Aanleiding: Nieuwbouw Reconstructie vervangingen Onderhoud Schade Tijdelijk Kleine aanpassing

Type bewegwijzering: Auto Fiets Voetgangers Anders:

Projectomschrijving / Opdrachtspecificatie/Projectrealisatie:
 N 242, Verbeteren van de bewegwijzering naar de Intratuin in Heerhugowaard.. Advies geven welke optie het beste is.

Lokatie

Weg / Straat : N 242

ANWB kruispunt(en) : 69954

Provincie Noord-Holland
 Aankomst met: N 508 2011-4283
 Ingekomen: 21 JAN. 2011

Intern behandeld door:

Accountmanager :
 Projectcoördinator :
 Projectontwerper :
 Technisch Specialist :
 Anders :

Directie
 Ontwerp: BUIBSP
 PNH/51981

Product	geleverd		
	concept	toetsing	vastgesteld
<input type="checkbox"/> Projectongebonden advies			
<input checked="" type="checkbox"/> Projectgebonden advies			
<input type="checkbox"/> Routevisie			
<input type="checkbox"/> Doelenplan			
<input type="checkbox"/> Bordenplan (incl. raming en indicatieve DLT)			
<input type="checkbox"/> Definitief Ontwerp (incl. calculatie en DLT)			
<input type="checkbox"/> Integraal Definitief Ontwerp (incl. calculatie en DLT)			

Planmap en uitvoering					
taak	Gereed			Datum	
Start Civiel Technisch werk aannemer	Gereed aannemer				
materialen gereed voor levering	Gereed ANWB				
verplaatsen en/of verwijderen objecten	Gereed ANWB				
Extra:	Gereed				
Contactgegevens Opdrachtgever					
Taakonderdeel	Naam				
Planvoorbereiding	Pieterman				
Uitvoering					
Verkeersmaatregelen					
Af/aansluiten stroom					
Contactgegevens andere betrokken wegbeheerders					
Taakonderdeel	Naam en Organisatie				
	Naam:				
	Organisatie:				
	Naam:				
	Organisatie:				
	Naam:				
	Organisatie:				
Ontwerpinformatie en Uitgangspunten					
Ontwerpen	beschikbaar	concept	definitief	DWG	versie / datum
-	<input type="checkbox"/>	<input type="checkbox"/>	<input type="checkbox"/>	<input type="checkbox"/>	
-	<input type="checkbox"/>	<input type="checkbox"/>	<input type="checkbox"/>	<input type="checkbox"/>	
-	<input type="checkbox"/>	<input type="checkbox"/>	<input type="checkbox"/>	<input type="checkbox"/>	
-	<input type="checkbox"/>	<input type="checkbox"/>	<input type="checkbox"/>	<input type="checkbox"/>	
-	<input type="checkbox"/>	<input type="checkbox"/>	<input type="checkbox"/>	<input type="checkbox"/>	
-	<input type="checkbox"/>	<input type="checkbox"/>	<input type="checkbox"/>	<input type="checkbox"/>	
Weginformatie					
categorie	<input type="checkbox"/> erftoegangsweg		<input type="checkbox"/> gebiedsonsluitingsweg		<input type="checkbox"/> stroomweg
ontwerpsnelheid in km/u	<input type="checkbox"/> 30	<input type="checkbox"/> 50	<input type="checkbox"/> 60	<input type="checkbox"/> 70	<input checked="" type="checkbox"/> 80 <input type="checkbox"/> 100 <input type="checkbox"/> 120
Uitgangspunten					
<input checked="" type="checkbox"/> Redesign	<input type="checkbox"/> aanvraag vergunningen		<input type="checkbox"/> extra verkeersmaatregelen		
<input type="checkbox"/> Schouwen	<input type="checkbox"/> Oplevering (afwijkend van standaard)		<input type="checkbox"/> toepassing portalen		
<input type="checkbox"/> af-/aansluiten grondkabel	<input type="checkbox"/> deelname (bouw)vergaderingen		<input type="checkbox"/> Combinatie met OV / VRI		
<input type="checkbox"/> toepassing tijdelijke bewegwijzering	<input type="checkbox"/> Folieklasse 2 <input type="checkbox"/> Folieklasse 3		<input type="checkbox"/> Lichtpunthoogte m		
<input type="checkbox"/> afwijkende ral-kleuren:	extra :		extra:		
<input type="checkbox"/> Aanvullingen:					

2011 4283

Facturatie na schriftelijke opdracht	
Planvoorbereiding	
<input type="checkbox"/> < 10 uur & M+P+U = max € 6.000,00	100% bij gereed product (eindfactuur)
<input type="checkbox"/> 10 – 100 uur	50% bij opdrachtverstrekking 50% gereed product (eindfactuur)
<input type="checkbox"/> > 100 uur	in overleg
Materiaal en Plaatsing	
<input type="checkbox"/> 90% som materiaal en plaatsing	10% na oplevering
Overige kosten	
<input type="checkbox"/> 100% na oplevering	
Anders	
<input type="checkbox"/>	



Provincie Noord-Holland

POSTBUS 3007 2001 DA HAARLEM

Gemeente Zijpe
De heer
Postbus 5
1750 AA SCHAGERBRUG

Gedeputeerde Staten
Uw contactpersoon

BU/BSP

Doorkiesnummer (023) 514
@noord-holland.nl

VERZONDEN - 1 MAART 2012

1 | 1

Betreft: Recreatieve bewegwijzering
Project: Instemming bewegwijzering campings gemeente Zijpe
PNH-dossiernummer: 72072

Kenmerk **27 FEB. 2012**
2012-10079

Geachte heer

Uw kenmerk

Naar aanleiding van uw aanvraag, ingediend door adviesbureau Ronnico in opdracht van de gemeente Zijpe, delen wij u mede dat wij instemmen met het plaatsen van hieronder omschreven toeristische bewegwijzering ten behoeve van een aantal campings gelegen in de gemeente Zijpe. Het gaat hierbij om onderstaande campings en bordlocaties.

- | | |
|-------------------------------|------------------------|
| - N502 Pettekamerweg | Camping "de Watersnip" |
| - Kruising N502/Spreeuwendijk | Camping "Corfwater" |
| - Kruising N502/Uitlandseweg | Camping "Nollen" |

De toevoeging dient te voldoen aan de Richtlijn toeristische bewegwijzering (CROW publicatie 262). Het ontwerp dient ter goedkeuring aan ons te worden voorgelegd. De kosten voor de planuitwerking, het leveren en plaatsen van deze bewegwijzering komen voor uw rekening. Deze werkzaamheden dienen uitgevoerd te worden door de ANWB. De contactpersoon bij de ANWB is

(@anwb.nl, tel: '

De bebording komt vervolgens in eigendom, beheer en onderhoud van de provincie Noord-Holland.

Hoogachtend,

Gedeputeerde Staten van Noord-Holland,
namens dezen,

sectormanager Reheerstrategie en Programmering Infrastructuur a.i.

Postbus 3007
2001 DA Haarlem
Telefoon (023) 514 3143
Fax (023) 514 3030

Ceylonpoort 5-25
Haarlem [2037 AA]
www.noord-holland.nl



Provincie Noord-Holland

POSTBUS 3007 2001 DA HAARLEM

Beheer- en informatiecentrum
Recreatieschap Alkmaarder- en Uitgeestermeer
De heer
Legendijk 33
1911 MT UITGEEST

Gedeputeerde Staten
Uw contactpersoon

BU/BSP

Doorkiesnummer (023) 514
@noord-holland.nl

VERZONDEN 16 MAART 2011
1 | 2

Betreft: Aanvraag bewegwijzering "de Woudhaven"
Project: Recreatieve bewegwijzering
PNH-dossiernummer: 72072

Kenmerk
2011-13731

10 MAART 2011

Geachte heer

Uw kenmerk
B 11/037

Naar aanleiding van uw brief van 23 februari 2011 met kenmerk B 11/037 deel ik u mede dat wij instemmen met het plaatsen van bewegwijzering richting passantenhaven De Woudhaven langs de provinciale weg N246. Wij hebben, als provinciale wegbeheerder, er belang bij, dat zoekgedrag uit verkeersveiligheidsoogpunt op de provinciale weg wordt voorkomen.

In dit geval gaat het om een passantenaanleg/ overnachtinghaven met trailerhelling langs de lokale weg "Kogenpolder". Verwijzing hiernaar ontbreekt momenteel en kan op de N246 een verbetering zijn. Het is ons bekend, dat geregeld door automobilisten/ bezoekers met bestemming de passantenhaven de verkeerde afslag naar het Alkmaarder- en Uitgeestermeer wordt genomen. Deze laatste afslag is bestemd voor de inwoners en bezoekers van en naar het eiland "De Woude". Dit staat ook aangegeven op de bewegwijzering.

Om de verwijzing naar de passantenhaven ook uit te breiden met voorwegwijzers op de noordtak van de N246 en de N244 is niet aanwijsbaar verkeersveiliger. Er staat immers een verwijzing op het kruispunt naar "De Woude".

Postbus 3007
2001 DA Haarlem
Telefoon (023) 514 3143
Fax (023) 514 3030

Ceylonpoort 5-25
Haarlem [2037 AA]
www.noord-holland.nl

2011-13731

2 | 2

De toevoeging betreft het plaatsen van besliswegwijzers conform de Richtlijn toeristische bewegwijzering (CROW publicatie 262) langs de N246. Het ontwerp dient ter goedkeuring aan ons te worden voorgelegd. De kosten voor de planuitwerking, het leveren en plaatsen van deze bewegwijzering komen voor uw rekening. Deze werkzaamheden dienen uitgevoerd te worden door de ANWB. De contactpersoon bij de ANWB is _____, e-mail _____@anwb.nl, telefoon _____. De bebording komt vervolgens in eigendom, beheer en onderhoud van de provincie Noord-Holland.

Hoogachtend,

Gedeputeerde Staten van Noord-Holland,
namens dezen,

sectormanager Beheerstrategie en Programmering Infrastructuur



Provincie Noord-Holland

archief

POSTBUS 3007 2001 DA HAARLEM

ANWB Operaties/ bewegwijzering
Mevrouw '
Postbus 93200
2509 BA DEN HAAG

Gedeputeerde Staten
Uw contactpersoon

BU/BSP

Doorkiesnummer (023) 514
@noord-holland.nl

VERZONDEN 24 MAART 2011 111

Betreft: Bewegwijzering camping "Het Amsterdamse Bos"
Project: Recreatieve bewegwijzering
PNH-dossiernummer: 72072

Kenmerk
2011-15848

17 MAART 2011

Geachte mevrouw

Uw kenmerk
avs09-03-2011

In antwoord op uw mail van 9 maart 2011 aan dhr. [redacted] delen wij u mede dat wij instemmen met het plaatsen van een verwijzingsbord naar camping "Het Amsterdamse Bos" (bordnummer 07400/024) langs de provinciale weg N201.

De kosten voor de plaatsing van de bewegwijzering komen voor uw rekening. De wegwijzers komen in eigendom, beheer en onderhoud van de provincie.

Uw aannemer dient bij de plaatsing van de bewegwijzering rekening te houden met het treffen van tijdelijke verkeersmaatregelen op de provinciale weg conform de CROW richtlijnen 96b. Het plan voor de tijdelijke verkeersmaatregelen en de planning van de werkzaamheden dient uw aannemer uiterlijk zes weken voor aanvang ter goedkeuring voor te leggen aan het verkeerscoördinatiepunt van de provincie.

Uw aannemer kan hiervoor contact opnemen met de heer telefoonnummer (023) 514

Voor het daadwerkelijk plaatsen dient u contact op te nemen met de kantonnie, de heer [redacted] telefoonnummer [redacted]

Hoogachtend,

Gedeputeerde Staten van Noord-Holland,
namens dezen,

sectormanager Beheerstrategie en Programmering Infrastructuur

Postbus 3007
2001 DA Haarlem
Telefoon (023) 514 3143
Fax (023) 514 3030

Ceylonpoort 5-25
Haarlem [2037 AA]
www.noord-holland.nl



Provincie Noord-Holland

archief

POSTBUS 3007 2001 DA HAARLEM

ANWB Bewegwijzering

De heer

Postbus 93200

2509 BA DEN HAAG

Gedeputeerde Staten

Uw contactpersoon

BU/BSP

Doorkiesnummer (023) 514

noord-holland.nl

VERZONDEN - 4 APR. 2011 11

Betreft: Instemming bewegwijzeringsplan "Hotel de Weyman"

Project: Recreatieve Bewegwijzering

PNH-dossiernummer: 72072

Kenmerk
2011-18309

30 MAART 2011

Geachte heer

In antwoord op uw mail van 15 maart 2011 aan de heer
delen wij u mede dat wij instemmen met het bewegwijzeringsplan voor
"Hotel de Weyman", door u opgesteld in opdracht van "Hotel de
Weyman".

Uw kenmerk
023681

De kosten voor de plaatsing van de bewegwijzering komen voor
rekening van "Hotel de Weyman". De wegwijzers komen in eigendom,
beheer en onderhoud van de provincie Noord-Holland.

Uw aannemer dient bij de plaatsing van de bewegwijzering rekening te
houden met het treffen van tijdelijke verkeersmaatregelen op de
provinciale weg conform de CROW richtlijnen 96b. Het plan voor de
tijdelijke verkeersmaatregelen en de planning van de werkzaamheden
dient uw aannemer uiterlijk zes weken voor aanvang ter goedkeuring
voor te leggen aan het verkeerscoördinatiepunt van de provincie
Noord-Holland. Uw aannemer kan hiervoor contact opnemen met
mevrouw , telefoon (023) 514

Voor het daadwerkelijk plaatsen dient u contact op te nemen met de
kantonnier, de heer , telefoon

Hoogachtend,

Gedeputeerde Staten van Noord-Holland,
namens dezen,

sectormanager Beheerstrategie en Programmering Infrastructuur

Postbus 3007
2001 DA Haarlem
Telefoon (023) 514 3143
Fax (023) 514 3030

Ceylonpoort 5-25
Haarlem [2037 AA]
www.noord-holland.nl



Provincie Noord-Holland

POSTBUS 3007 2001 DA HAARLEM

Camping Vogelenzang
De heer
2e Doodweg 17
2114 AP Vogelenzang

Gedeputeerde Staten
Uw contactpersoon

BU/BSP

Doorkiesnummer (023) 514
@noord-holland.nl

VERZONDEN 26 JULI 2011

1 | 1

Betreft: Bewegwijzering camping Vogelenzang
Project: Recreatieve bewegwijzering
PNH-dossiernummer: 72072

Geachte heer

Kenmerk

2011-40637 19 JULI 2011

Uw kenmerk

email d.d. 15/6/2011

Naar aanleiding van uw e-mail van 15 juni 2011 aan de heer delen wij u mede dat wij instemmen met het plaatsen van een verwijzing naar Camping Vogelenzang langs de N206 ter hoogte van de Tweede Doodweg.

Voor verwijzing naar uw camping langs de N206 ter hoogte van de brug over de Leidsevaart verwijzen wij u naar de provincie Zuid-Holland, de wegbeheerder ter plekke.

De toevoeging dient te voldoen aan de Richtlijn bewegwijzering (CROW publicatie 222). Het ontwerp dient ter goedkeuring aan ons te worden voorgelegd. De kosten voor de planuitwerking, het leveren en plaatsen van deze bewegwijzering komen voor uw rekening. Deze werkzaamheden dienen uitgevoerd te worden door de ANWB. De contactpersoon bij de ANWB is

@anwb.nl, tel:

De bebording komt

vervolgens in eigendom, beheer en onderhoud van de provincie Noord-Holland.

Hoogachtend,

Gedeputeerde Staten van Noord-Holland,
namens dezen,

b/c

ff
sectormanager Beheerstrategie en Programmering Infrastructuur

Postbus 3007
2001 DA Haarlem
Telefoon (023) 514 3143
Fax (023) 514 3030

Ceylonpoort 5-25
Haarlem [2037 AA]
www.noord-holland.nl

Van: Camping Vogelenzang [info@vogelenzang.nl]
Verzonden: woensdag 15 juni 2011 13:31
Aan:
Onderwerp: strokenborden N206
Opvolgingsmarkering: Opvolgen
Markeringsstatus: Rood
 Geachte heer

Naar aanleiding van ons telefoongesprek van vanmorgen, vraag ik uw medewerking voor het plaatsen van strokenborden op de N206 richting Camping Vogelenzang aan de Tweede Doodweg 17 in Vogelenzang.

Vanwege het feit dat de afslag op de N206 naar de Tweede Doodweg richting Camping Vogelenzang (mede vanwege het fietspad) niet duidelijk en onoverzichtelijk is, is het meer dan wenselijk om aan beide zijden op de N206 strokenborden te plaatsen met een verwijzing naar Camping Vogelenzang. Om de verwijzing naar Camping Vogelenzang helemaal duidelijk te maken is een aanvulling bij de bewegwijzering op de kruizing van de N206 en Margrietenlaan bij de brug over de Leidsevaart zeer wenselijk.

Tevens vraag ik u de situatie op de kruising van de Bekslaan/N206 (Vogelenzangseweg) in Vogelenzang in ogenschouw te nemen.

Sinds enige jaren is Camping Vogelenzang via de Bekslaan vanwege een doodlopende weg niet meer bereikbaar, maar nog steeds worden bezoekers van de camping door navigatiesystemen de Bekslaan opgestuurd. Dit leidt tot een onveilige situatie, omdat automobilisten (met caravan) enkele meters voor de camping worden geconfronteerd met een afgesloten weg. Ter plekke is het onmogelijk te keren en achteruit rijden is op deze smalle weg met caravan niet te doen. Dit leidt tot zeer onveilige situaties.

Om deze situatie te voorkomen en ter verbetering van de verkeersveiligheid vraag ik u om op kruising Bekslaan/Vogelenzangseweg een strokenbord te plaatsen met een duidelijke verwijzing naar de Camping Vogelenzang via de Vogelenzangseweg.

Ik hoop dat u mij met deze problematiek van dienst kan zijn en dat we tot een goede oplossing kunnen komen.

met vriendelijke groet,

beheerder Camping Vogelenzang

2e Doodweg 17
2114 AP Vogelenzang

[@vogelenzang.nl](mailto:info@vogelenzang.nl)

www.vogelenzang.nl

Provincie Noord-Holland A&R	
Jaar	20/11- 39749
Ingekomen:	13 JULI 2011
Directie:	Bu / BSP
Onderdeel:	
Dossiernr:	PNH/72072



Provincie Noord-Holland

POSTBUS 3007 2001 DA HAARLEM

Camping de Nesse
Mevrouw
Nesdijk 1
1906 BB LIMMEN

Gedeputeerde Staten
Uw contactpersoon

BU/BSP

Doorkiesnummer (023) 514

@noord-holland.nl

VERZONDEN 26 JULI 2011

111

Betreft: Instemming bewegwijzering camping de Nesse
Project: Recreatieve bewegwijzering
PNH-dossiernummer: 72072

Kenmerk

2011-40660

19 JULI 2011

Geachte mevrouw,

Uw kenmerk

In antwoord op uw mail van 9 juni 2011 aan dhr. _____ delen wij u mede dat wij instemmen met het plaatsen van een verwijzing naar camping de Nesse langs de N203.

De toevoeging dient te voldoen aan de Richtlijn bewegwijzering (CROW publicatie 222). Het ontwerp dient ter goedkeuring aan ons te worden voorgelegd. De kosten voor de planuitwerking, het leveren en plaatsen van deze bewegwijzering komen voor uw rekening. Deze werkzaamheden dienen uitgevoerd te worden door de ANWB. De contactpersoon bij de ANWB is

@anwb.nl, tel:

De bebording komt

vervolgens in eigendom, beheer en onderhoud van de provincie Noord-Holland.

Hoogachtend,

Gedeputeerde Staten van Noord-Holland,
namens dezen.

b/c

sectormanager Beheerstrategie en Programmering Infrastructuur

Postbus 3007
2001 DA Haarlem
Telefoon (023) 514 3143
Fax (023) 514 3030

Ceylonpoort 5-25
Haarlem [2037 AA]
www.noord-holland.nl



Provincie Noord-Holland

POSTBUS 205 2050 AE OVERVEEN

Waternet
De heer,
Postbus 94370
1090 GJ AMSTERDAM

Gedeputeerde Staten
Uw contactpersoon

BU/BSP

Doorkiesnummer (023) 514
@noord-holland.nl

27 APR. 2010

1 | 2

**Betreft: N403, bewegwijzering Waternet Bloklaan
PNH-dossiernummer: 23544**

Kenmerk
2010-13738

Geachte heer

Uw kenmerk
DW-10.008720

In antwoord op uw brief van 30 maart 2010 en gelet op uw nadere informatie bij uw e-mail van 14 april 2010, delen wij u het volgende mede.

VERZONDEN 28 APR. 2010

Op grond van de Richtlijn Bewegwijzering (CROW-publicatie 222) en de Richtlijn Toeristische Bewegwijzering (CROW-publicatie 262) komt de locatie van Waternet aan de Bloklaan te Loenen a/d Vecht in aanmerking voor bewegwijzering langs de provinciale weg N403.

Dat betekent dat er langs deze weg ter weerszijden van de aansluiting naar uw vestiging zogenaamde strokenborden kunnen worden geplaatst. Enige voorbeelden van dergelijke strokenborden staan in de bijlagen. Als symbo(o)len zouden in dit geval de nummers 7 of 27, eventueel gecombineerd met nummer 48 kunnen worden gebruikt.

De planvoorbereiding, levering en de plaatsing van de borden komen voor rekening van Waternet. Deze werkzaamheden dienen door de ANWB te worden verzorgd. Het eigendom, beheer en onderhoud, het herstel van schade en de eventuele latere vervanging wordt door en voor rekening van de provincie uitgevoerd.

In verband met het bovenstaande dient u een plan voor de betreffende bewegwijzering te laten opstellen door de ANWB. De adresgegevens zijn:

ANWB Bewegwijzering
De heer
Postbus 93200
2509 BA DEN HAAG

Postbus 205
2050 AE Overveen
Telefoon (023) 514 3143
Fax (023) 514 5050

Zijlweg 245
Haarlem [2015 CL]
www.noord-holland.nl

2010-13738

Het telefoonnummer van de heer _____ is (_____) en zijn e-mailadres is _____@anwb.nl.

Het plan dient door de provincie te worden goedgekeurd. Hierna kunt u opdracht verlenen aan de ANWB voor de levering en plaatsing.

Wij nemen aan u hiermee voldoende te hebben geïnformeerd. Een afschrift van deze brief zenden wij aan de ANWB.

Hoogachtend,

Gedeputeerde Staten van Noord-Holland,
namens dezen,

sectormanager Beheerstrategie en Programmering Infrastructuur

3 bijlage(n)
Kopie aan

Archief

Datum 14 OKT 2009

Ons kenmerk 2009-55411

Onderwerp N236, bewegwijzering boerderij Langerlust

ANWB Bewegwijzering
t.a.v. de heer
Postbus 93200
2509 BA DEN HAAG

Bezoekadres

Zijweg 245

Haarlem

Postadres

Postbus 205

2050 AE Overveen

Tel (023) 514 3143

Fax (023) 514 51 50

Directie Beheer en Uitvoering

Bijlage(n)

Behandeld door

Telefoon (023) 514 1

Uw kenmerk zie hieronder

E-mail

noord-holland.nl

Geachte heer

VERZONDEN 14 OKT. 2009

In uw brief van 22 september 2009 met kenmerk FVR/HJVK/GF 020686/788113 verzoekt u namens Pantar Amsterdam instemming met het plan voor bewegwijzering naar boerderij Langerlust te Amsterdam Zuidoost.

Wij geven u toestemming de bedoelde bewegwijzering te plaatsen volgens het door u opgestelde bewegwijzeringplan. De kosten hiervoor komen voor rekening van Pantar Amsterdam. De wegwijzers komen in eigendom, beheer en onderhoud van de provincie.

Uw aannemer dient bij de plaatsing van de bewegwijzering rekening te houden met het treffen van tijdelijke verkeersmaatregelen op de provinciale weg conform de CROW richtlijnen 96b. Het plan voor de tijdelijke verkeersmaatregelen en de planning van de werkzaamheden dient uw aannemer uiterlijk zes weken voor aanvang ter goedkeuring voor te leggen aan het verkeerscoördinatiepunt van de provincie. Uw aannemer kan hiervoor contact opnemen met de heer , telefoon (023) 514 :

Voor het daadwerkelijke plaatsen dient u contact op te nemen met de kantonnier de heer , telefoon:

Wij vertrouwen erop u hiermee voldoende te hebben geïnformeerd.

Hoogachtend,
Gedeputeerde Staten van Noord-Holland,
namens dezen,

unitmanager Frontoffice

Datum 9 SEP 2009

Ons kenmerk 2009-45269

Onderwerp N243, bewegwijzering molenmuseum

Bezoekadres
Zijlweg 245
Haarlem

ANWB BV
afdeling Bewegwijzering,
Postbus 93200
2509 BA DEN HAAG

Postadres
Postbus 205
2050 AE Overveen

Tel (023) 514 3143
Fax (023) 514 51 50

Directie Beheer en Uitvoering

Bijlage(n)

Behandeld door

Telefoon (023) 514

Uw kenmerk zie hieronder

E-mail r@noord-holland.nl

VERZONDEN 10 SEP. 2009

Geachte heer

In uw brief van 26 augustus 2009 met kenmerk FVR/BL/ML/020461/783246 verzoekt u namens de gemeente Schermer instemming met het plan voor bewegwijzering naar het molenmuseum bij Schermerhorn.

Wij geven u toestemming de bedoelde bewegwijzering aan te passen volgens het door u opgestelde bewegwijzeringplan. De kosten voor de aanpassing komen voor rekening van de gemeente Schermer met uitzondering van de vervanging van de armen 4 en 6 van lichtwegwijzer 01577/005. De kosten hiervan komen voor rekening van de provincie. Ik verzoek u hiervoor een offerte in te dienen.

Uw aannemer dient bij de plaatsing van de bewegwijzering rekening te houden met het treffen van tijdelijke verkeersmaatregelen op de provinciale weg conform de CROW richtlijnen 96b. Het plan voor de tijdelijke verkeersmaatregelen en de planning van de werkzaamheden dient uw aannemer uiterlijk zes weken voor aanvang ter goedkeuring voor te leggen aan het verkeerscoördinatiepunt van de provincie. Uw aannemer kan hiervoor contact opnemen met de heer , telefoon (023) 514

Voor het daadwerkelijke plaatsen dient u contact op te nemen met de kantonnier de heer , telefoon:

Wij vertrouwen erop u hiermee voldoende te hebben geïnformeerd.

Hoogachtend,
Gedeputeerde Staten van Noord-Holland,
namens dezen,

unitmanager Frontoffice

*Afgehandeld
dm backoffice
4/9/09*

Algemeen





Onderwerp ANWB Bewegwijzeringsplan Schermer, Molenmuseum
Omschrijving PER BRIEF BINNENGEKOMEN
 datum 26 augustus 2009
 Ter goedkeuring treft u bijgaand bewegwijzeringsplan Schermer, Molenmuseum routeaanpassing aan, dat wij opstelden op verzoek van gemeente Schermer.
 In dit plan zijn wegwijzers opgenomen die in uw beheersgebied staan. Na uitvoering van dit project zullen nieuwe wegwijzers bij u in beheer en onderhoud komen.
 Graag vernemen wij van u of u kunt instemmen met dit plan.
 Voor het afstemmen van de uitvoering vernemen wij graag met wie wij contact op kunnen nemen betreffende de benodigde wegfzettingen en de planning. Om de voortgang van dit project te bespoedigen kunt u deze brief ook getekend retourneren, zodat wij direct een aanvang kunnen maken met de werkzaamheden.

Terugkoppeling Ja **Meldingsnummer** V003445
NAW gegevens noteren Ja **Eigenaar** 8

Contactgegevens

Relatie  , (ANWB)
Organisatiennaam  ANWB **Geslacht**  Onbekend
Achternaam **Telefoon**
Voorletters **Mobiel**
Tussenvoegsel **E-mail**
Postcode 2596 EC **Plaats** 'S-GRAVENHAGE
Huisnummer 220 **Straat** Wassenaarseweg
Huisletter **Huisnummertoevo...**

Metagegevens

Type verzoek  Vraag **Geheimhouding** Nee
Soort Onvoorzien **I-verzoek**
Contactwijze  Brief **Datum binnenkomst** 31-8-2009 14:48
Status  Doorgezet backoffice **Afdoeningstermijn** 9-9-2009
Behandelaar  **Datum afgehandeld**
Doorgezet extern **Docman nr in** 2009-50495
Docman nr uit

Afhandeling**Specifieke gegevens**

Categorie  Wegen **(Vaar)Wegnummer**  N243
Subcategorie  Wegmeubilair **Locatie vri**
Hectometrering **Locatie brug&sluis**

Specifieke gegevens SHV

Datum incident **Veroorzaker**
Windrichting **Windsnelheid [m/s]**

Log

31-08-2009 14:54 Door: Administrator, B_dynamics Status: Doorgezet backoffice Behandelaar: !
Verorzaker: ???

Business unit  B&U **Doorlooptijd**
Land  Nederland **Afdoeningstermijn...** 9-9-2009
Url verzoek hier

Opmerkingen

Notities

■ Commissaris van de Koningin

PROVINCIE

Datum 21 OKT. 2002

Ons kenmerk 2002-5758

Archief



Onderwerp N202 bewegwijzering recreatieschap Spaarnwoude
Opdrachtnummer: 4500004504.

ANWB Bewegwijzering
t.a.v. de heer!
Postbus 93200
2596 BA 's Gravenhage

VT 2004
PNT/ISS/4

VERZONDEN
22 OKT. 2002

Bezoekadres
Zijweg 245
Haarlem

Postadres
Postbus 205
2050 AE Overveen

Tel (023) 514 3143
Fax (023) 5145050

Afdeling Beheer en Uitvoering

Bijlage(n)

Behandeld door
E-mail

@noord-holland.nl

Telefoon (023) 5145

Uw kenmerk

Geachte heer

Naar aanleiding van uw bovengenoemde brief en het daarbij gevoegde bewegwijzeringsplan ten behoeve van het aanbrengen en wijzigen van de bewegwijzering op de provinciale weg N202 ten behoeve van de bewegwijzering naar het recreatiegebied Spaarnwoude bericht ik u in te stemmen met het door u uitgewerkte plan.

**De kosten van de in uw plan genoemde werkzaamheden bedragen:
€ 42.691,25 inclusief voorbereidingskosten en 19% BTW.**

De bedoelde werkzaamheden zijn op basis van een mondelinge opdracht hiertoe, van de heer van de provincie, reeds uitgevoerd. Desondanks geef ik u met verwijzing naar de tussen de provincie Noord-Holland en de ANWB gesloten overeenkomst, u hierbij alsnog formeel de opdracht over te gaan tot het in "uitvoering" nemen van de bedoelde werkzaamheden bewegwijzering.

Uw factuur van 10 juni 2002 voor deze werkzaamheden zal direct na het verzenden van deze opdrachtbrief door ons worden voldaan.

Hoogachtend,
namens de provincie Noord-Holland,
de Commissaris van de Koningin,
~~voor deze,~~

a.f. hoofd bureau Verkeersreglementering en -veiligheid,

Internet: www.noord-holland.nl
E-mail: post@noord-holland.nl

● Bewegwijzering

ons kenmerk OBJ/RKN/CON06038/017905
 uw kenmerk 2008-12535
 briefnummer 724075
 Telefoon
 faxnummer 088 269/515
 E-Mail objectbewegwijzering@anwb.nl
 Behandeld door

Provincie Noord-Holland
 T.a.v. mevrouw
 Postbus 205
 2050 AE OVERVEEN

Provincie Noord-Holland DIV	
2008/47955	
Ingekomen:	13 AUG. 2008
Directie:	Bu/NET/IOF
Onderdeel:	
Dossiernr.:	

onderwerp Objectbewegwijzering Noord-Holland

datum 12 augustus 2008

Geachte mevrouw

Namens de hieronder genoemde exploitant vragen wij u hierbij officieel toestemming voor het plaatsen van bruine objectborden op de provinciale weg. In de door u behandelde brief van 21 maart 2008 met bovenstaand kenmerk heeft u al aangegeven hier geen bezwaar tegen te hebben.

"Het Drechthuis", Bloklaan 22A, 1231AZ LOOSDRECHT

Op bijgaande specificatiestaten en situatieschetsen is aangegeven welke objectborden het hier betreft.

Graag vernemen wij of u met het bijgaande plan kunt instemmen en zien uw antwoord gaarne zo spoedig mogelijk tegemoet, met vermelding van ons kenmerk.

Eventuele legeskosten kunt u aan bovengenoemde exploitant doorberekenen.

Met vriendelijke groet,

ANWB bv,

b.a.


projectcoördinator



Bijlagen:

Specificatieformulieren: 71217/001

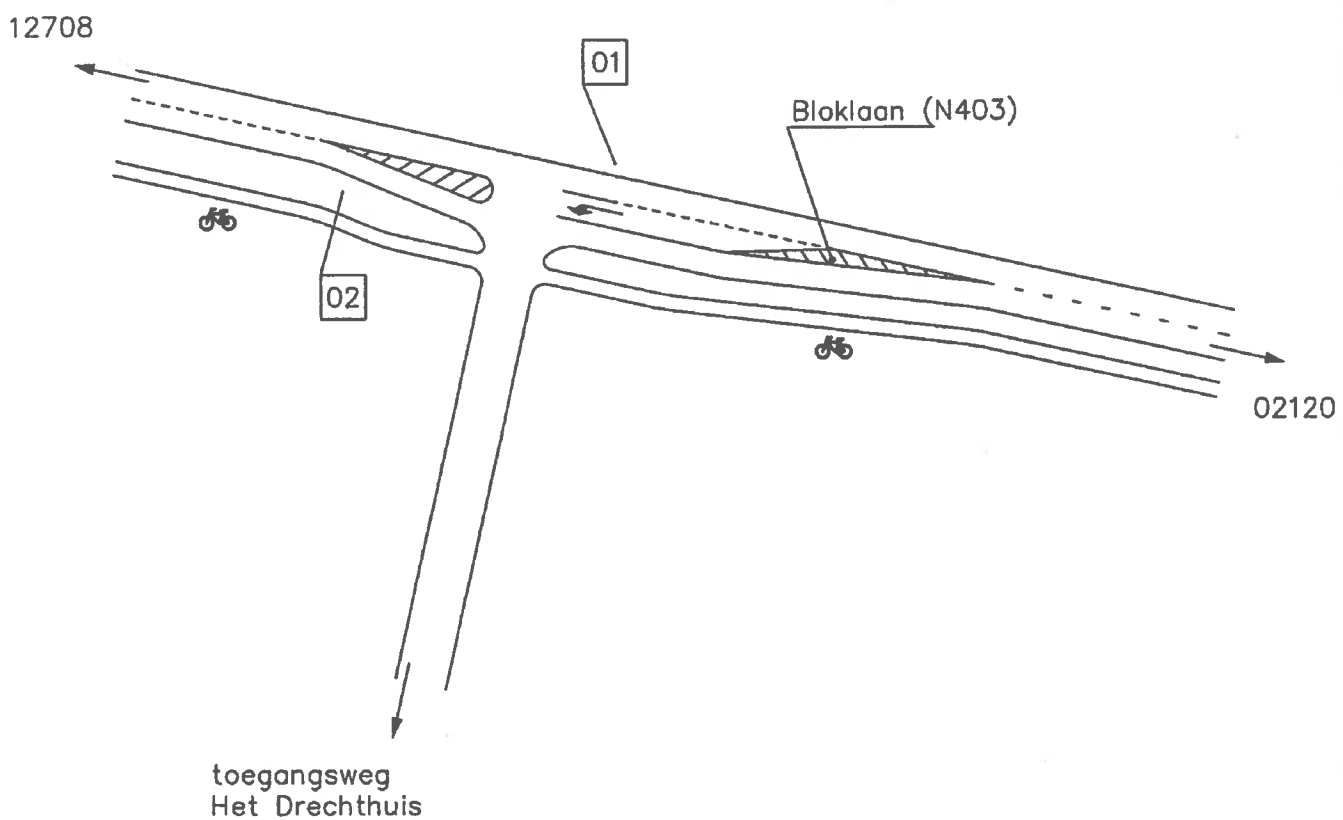


ANWB B.V.
 bezoekadres Wassenaarseweg 220
 2596 EC Den Haag
 postadres Postbus 93200
 2509 BA Den Haag
 internet anwb.nl



Provincie: NH		Gemeente: LOENEN		Soort: VWF		Bordnr: 70217/002	
Wegbeh: 12137 PROV		Opmerkingen				Specificatiestaat	
Onderh: 15038 0						ANWB	
Off./Ord. : 017905							
PD nr. PD00165429							
Artikelnummer:	Nw.	Tot.	Omschrijving:				Bouwjr:
M6053	1	1	OBJ. BOD26 1500 X 230 VR-I				
M2023	2	2	FLESP 3.5 76-48/1500				2008
M2029	2	2	STALEN VOETPLAAT				2008
M3251	4	4	D2-BEUGEL KORT D48MM				2008
Standplaats Te Loenen a/d Vecht, in de Z. berm v/d Bloklaan (N403), t.h.v. Km. 0,8.				Hoogte + MV: LAAG ... M		Kleuren: wit op blauw: * zwart op wit: ** wit op bruin: **	
Lettertype, kleuren 80/60 U						BORDNR BWJR	
				 Het Drechthuis **		02.01 2008	
Art.code plaatsing		Aant.		Omschrijving werkzaamheden:		Getekend: MK	
P2352		1		PLTSN 2 FLESPALEN TBV OBJ.BRDN		Datum: 08-08-2008	
P2353		1		AANBRENGEN VAN 1 OBJECTBORD		Gezien:	
						Bordnummer:	
						70217/002	

Provincie: NH		Gemeente: LOENEN		Soort: VWF	Bordnr: 71217/001	
Wegbeh: 12137 PROV		Opmerkingen			Specificatiestaat  Bewegwijzering	
Onderh: 15038 0						
Off./Ord. : 017905						
PD nr. PD00165427						
Artikelnummer:	Nw.	Tot.	Omschrijving:			Bouwjr:
M6053	1	1	OBJ. BOD26 1500 X 230 VR-I			
M2023	2	2	FLESP 3.5 76-48/1500			2008
M2029	2	2	STALEN VOETPLAAT			2008
M3251	4	4	D2-BEUGEL KORT D48MM			2008
Standplaats Te Loenen a/d Vecht, in de N. berm v/d Bloklaan (N403), t.h.v. Km. D,9.				Hoogte + MV: LAAG ... M		Kleuren: wit op blauw: * zwart op wit: ** wit op bruin: **
Lettertype, kleuren 80/60 U					BORDNR BWJR	
			 Het Drechthuis **		01.01	2008
Art.code plaatsing		Aant.	Omschrijving werkzaamheden:			Getekend: MK
P2352		1	PLTSN 2 FLESPALEN TBV OBJ.BRDN			Datum: 08-08-2008
P2353		1	AANBRENGEN VAN 1 OBJECTBORD			Gezien:
					Bordnummer:	71217/001

2008 47955



○ Algemeen ○ Fiets □ Object ◡ Route △ Voetgangers □ Portaal □ Info

 Bewegwijzering	Omschrijving : Blokloan Wegnummer 1: Wegnummer 2: Locatieaanduiding:		Wegnummer 3: Wegnummer 4: Soort aanduiding:		 kruispuntnummer: 71217
	Provincie: NH Gemeente: LOOSDRECHT Wegbeheerder: PROV		Getekend: MK Datum: 08-08-08		
Kruispuntschets					

Archief - 1.9.1133

Datum 23 FEB. 2004 Ons kenmerk 2004-3256



Onderwerp Toestemming bewegwijzering Koffie-/Eethuis 't Skeipje

Bezoekadres
Zijweg 245
Haarlem

Koffie-/Eethuis 't Skeipje
De heer
Kalverdijk 2a
1747 GL Tuitjenhorn

meer info

Postadres
Postbus 205
2050 AE Overveen

Tel (023) 514 3143
Fax (023) 514 5050

Afdeling Beheer en Uitvoering

Bijlage(n)

Behandeld door

Telefoon (023) 514

Uw kenmerk

E-mail

noord-holland.nl

VERZONDEN

24 FEB 2004

Geachte heer

Op 14 januari jl. ontvingen wij van u een verzoek tot de plaatsing van bewegwijzering ten behoeve van Koffie-/Eethuis 't Skeipje.

Over bewegwijzeringborden zijn regels opgenomen in de door het Ministerie van Verkeer en Waterstaat ontwikkelde en door ons onderschreven richtlijnen "Bewegwijzering en Aanduidingbeleid". Op grond van deze richtlijnen is het slechts toegestaan aanduidingen te plaatsen, wanneer deze een bijdrage leveren aan de verkeersveiligheid en de -doorstroming.

Op grond van bovenstaande richtlijnen hebben wij besloten u de gevraagde toestemming te verlenen. Voor de realisatie van de bewegwijzering kunt u contact opnemen met de heer van de ANWB, tel. (

Hoogachtend,
namens Gedeputeerde Staten van Noord-Holland,

hoofd bureau Verkeersreglementering en -veiligheid.

nr. 2004-3256
dd. 26-01-2004

ADVIESFORMULIER

aan bureau WEGEN NOORD

van: bureau Verkeersreglementering en -veiligheid
locatie Zijlweg, kamer 2.09

onderwerp: toestemming voor het plaatsen
van bebording (horecabedrijf) langs de N245

Hierbij zend ik u bijgaand(e) stuk(ken):

*: om advies/commentaar

aanvraag voor het plaatsen van bebording (horecabedrijf) langs de N245
de weg Alkmaar-Schagen ter hoogte van hectometerpaal 28,9 en 29,6
zie kopie aanvraagformulier en bijgevoegde situatieschets

vraag: zijn er van jullie kant nog opmerkingen/suggesties t.a.v. hetgeen hierboven is aangegeven?

verzoek: een reactie op het bovenstaande te geven vóór: 7 februari 2004

reactie:

.. Lauraacj leest, dat het een nieuwe benaming betreft, van een reeds
.. bestaand restaurant.
.. Wij zien geen bezwaar tegen het plaatsen van (dergelijke) borden.
..
..

verzoek verzonden op:

26-01-2004

paraaf:

verzoek retour op:

7 februari 2004.

paraaf:

PROVINCIE DISTR. NOORD					
NR.		D.D. 27 JAN 2004			
CS		abd. van 5/2/04			
5:5					
TK					
vorig nr.			volg nr.		

• bureau VRV
tst. 3609
fax 023-514.5050

bellen di → is gebeld

Van: |
Verzonden: maandag 5 januari 2004 15:26
Aan:
Onderwerp: FW: toestemming

Beste |,

Wil jij dit afhandelen? Ik heb hem vandaag aan de lijn gehad. Ik heb hem toegezegd dat hij teruggebeld wordt.

Zijn telefoonnummer is:

-----Oorspronkelijk bericht-----

Van:
Verzonden: woensdag 3 december 2003 20:52
Aan: |@noord-holland.nl
Onderwerp: toestemming

Hierbij vraag ik uw toestemming tot het bewegwijzeren door de ANWB naar mijn Koffie/eethuis 't Skeipje, gevestigd aan Kalverdijk 2A te Tuitjenhorn, dmv 2 bordjes aan de N245 (Alkmaar-Schagen en Schagen-Alkmaar) nabij de afslag Waarland-Dirkshorn.

Nabij deze afslag staan bewegwijzeringen naar camping de Bongerd en de Hollebolleboom. Mijn verzoek betreft plaatsing van een bewegwijzering in de vorm van een "R" met de naam "'t Skeipje" geplaatst onder deze borden.

In afwachting op uw reactie,
verblijf ik

1747 GL Tuitjenhorn
tel:

Datum

- 5 MAART 2004

Ons kenmerk 2004-9028

Noord-Holland



Onderwerp Objectbewegwijzering Noord-Holland, Gemeente Velsen

Bezoekadres
Zijweg 245
Haarlem

ANWB
Bewegwijzering
de heer
Postbus 93200
2509 BA 's-Gravenhage

Postadres
Postbus 205
2050 AE Overveen

Tel (023) 514 3143
Fax (023) 514 5050

Afdeling Beheer en Uitvoering

Bijlage(n)

Behandeld door

Telefoon (023) 514

Uw kenmerk AvS/003025

E-mail post@noord-holland.nl

VERZONDEN

08 MRT 2004

Geachte heer

Naar aanleiding van uw bovengenoemde voorstel tot het aanpassen van bewegwijzering langs de N202 t.b.v. Museum Beeckestijn te Velsen-Zuid berichten wij u in te stemmen met het door u uitgewerkte plan.

Hierbij geven wij u toestemming de bedoelde bewegwijzering aan te brengen. De kosten van deze werkzaamheden komen voor rekening van de gemeente Velsen. Het beheer en onderhoud van de bedoelde bewegwijzering komt in de toekomst voor rekening van de provincie.

Voor het in uitvoering nemen van de in uw plan genoemde werkzaamheden moet u contact opnemen met de kantonniër de heer ' telefoon '

Uw aannemer dient bij de plaatsing van de bewegwijzering rekening te houden met het treffen van tijdelijke verkeersmaatregelen op de provinciale weg conform de CROW-richtlijnen 96b

Hoogachtend,
Gedeputeerde Staten van Noord-Holland,
namens dezen,
hoofd bureau ~~Verkeersreglementering en -veiligheid,~~

nd.

■ Commissaris van de Koningin

PROVINCIE



u811

Noord-Holland

Datum

7 JUNI 2004

Ons kenmerk 2003-35686

Onderwerp

Opdracht aan ANWB tot het aanpassen van de bestaande bewegwijzering t.b.v. de Openbare Golfbaan Spaarnwoude
Opdrachtnummer: 10614

ANWB B.V.
Bewegwijzering, district West
De heer /
Postbus 93200
2509 BA 's-GRAVENHAGE

N202
ARCHIEF

Bezoekadres
Zijweg 245
Haarlem

Postadres
Postbus 205
2050 AE Overveen

Tel (023) 514 3143
Fax (023) 514 5050

Afdeling Beheer en Uitvoering

Bijlage(n)

Behandeld door
E-mail

@noord-holland.nl

Telefoon (023) 514

Uw kenmerk dw/wp/001152

Geachte heer

07 JUN 2004

Naar aanleiding van uw bovengenoemd voorstel voor het aanpassen van bewegwijzering t.b.v. de Openbare Golfbaan Spaarnwoude langs de N202 bericht ik u in te stemmen met het door u uitgewerkte plan.

Hierbij geef ik u, met verwijzing naar de tussen de provincie Noord-Holland en de ANWB gesloten overeenkomst, opdracht over te gaan tot het in uitvoering nemen van de bedoelde bewegwijzering.

Voor het in uitvoering nemen van de in uw plan genoemde werkzaamheden, moet u contact opnemen met het Regiokantoor Zuid tel. 023-5143.
Uw aannemer dient bij de plaatsing van de bewegwijzering rekening te houden met het treffen van tijdelijke verkeersmaatregelen op de provinciale weg conform de CROW-richtlijnen 96b.

Hoogachtend,
De Commissaris van de Koningin,
in de provincie Noord-Holland,
namens deze,
hoofd bureau Verkeersreglementering en -veiligheid,

wd.

archieff
PNH

Datum 8 AUG 2007

Ons kenmerk 2007-40175



Onderwerp N250, Aanpassen bewegwijzering, Cape Holland in Willemsoord

Bezoekadres
Zijweg 245
Haarlem

ANWB Bewegwijzering

Postbus 93200
DEN HAAG

Postadres
Postbus 205
2050 AE Overveen

Tel (023) 514 3143
Fax (023) 514 5050

Directie Beheer en Uitvoering

Bijlage(n) -/-

Behandeld door

Telefoon (023) 514

Uw kenmerk 015291

E-mail a@noord-holland.nl

VERZONDEN 8 - AUG. 2007

Geachte heer

Naar aanleiding van uw bovengenoemde brief en het daarbij gevoegde plan voor het aanpassen van de bewegwijzering op de provinciale weg N250, op verschillende kruispunten te Den Helder, berichten wij u hiermee te kunnen in stemmen

Wij geven u toestemming de bedoelde bewegwijzering aan te passen. De kosten van deze werkzaamheden brengt u in rekening bij de gemeente Den Helder. De beheer en onderhoudssituatie van de bedoelde bewegwijzering blijft ongewijzigd.

Uw aannemer dient bij de plaatsing van de bewegwijzering rekening te houden met het treffen van tijdelijke verkeersmaatregelen op de provinciale weg conform de CROW richtlijnen 96b. De tijdelijke verkeersmaatregelen, alsmede de planning van de bedoelde werkzaamheden dient uw aannemer ca 6 weken voor aanvang ter goedkeuring voor te leggen aan het Verkeers Coördinatie Punt van de provincie. Uw aannemer kan hiervoor contact opnemen de heer telefoon 023-514


In de verwachting u voldoende te hebben geïnformeerd.

Hoogachtend,
Gedeputeerde Staten van Noord-Holland,
namens dezen,
unitmanager Frontoffice,

Datum 26 april 2004

Ons kenmerk 2004-3256

2004-14518



Noord-Holland

Onderwerp Toestemming bewegwijzering t.g.v. Snackwagen

N200

Bezoekadres
Zijweg 245
Haarlem

*Aan de heer
Burg. v. Alphenstr. 57/9
2041 JH D Handvoort.*

ARCHIEF

Postadres
Postbus 205
2050 AE Overveen

Tel (023) 514 3143
Fax (023) 514 5050

Afdeling Beheer en Uitvoering

Bijlage(n)

Behandeld door

Telefoon (023) 514

Uw kenmerk

E-mail

oord-holland.nl

27 APR 2004

Geachte heer

Op 26 maart 2004 ontvingen wij van u het verzoek tot plaatsing van een bewegwijzeringbord ten behoeve van uw Snackwagen op de parkeerplaats langs de Provinciale weg N200.

Over bewegwijzeringborden zijn regels opgenomen in de door het Ministerie van Verkeer en Waterstaat ontwikkelde en door ons onderschreven richtlijnen "Bewegwijzering en Aanduidingbeleid". Op grond van deze richtlijnen is het slechts toegestaan aanduidingen te plaatsen wanneer deze een bijdrage leveren aan de verkeersveiligheid en de -doorstroming.

Op grond van bovenstaande richtlijnen hebben wij besloten u de gevraagde toestemming te verlenen. Voor de realisatie van de bewegwijzering dient u contact op te nemen met de heer van de ANWB, tel.

Hoogachtend,
Gedeputeerde Staten van Noord-Holland,
namens dezen,
hoofd bureau Verkeersregulering en veiligheid,

ARCHIEF

Datum 22 NOV. 2004

Ons kenmerk 2004-44477



Onderwerp N302, aanpassen bewegwijzering Zuiderzeemuseum.

ANWB
afdeling Bewegwijzering
de heer 1
Postbus 93200
2509 BA 's-GRAVENHAGE

2 NRS!

Bezoekadres
Zijweg 245
Haarlem

Postadres
Postbus 205
2050 AE Overveen

Tel (023) 514 3143

Fax (023) 514 5050

Afdeling Beheer en Uitvoering

Bijlage(n) -

Behandeld door

Telefoon (023) 514

Uw kenmerk DW.WP06413.02

E-mail post@noord-holland.nl

Geachte heer

23 NOV 2004

Op 5 oktober 2004 ontvingen wij van u een voorstel tot aanpassing van de bewegwijzering voor de N302 vanwege een herziene en geoptimaliseerde routing naar het Zuiderzeemuseum in Enkhuizen.

Wij hebben kennis genomen van het plan en geven u hierbij toestemming om de voorgenomen wijzigingen in de bewegwijzering op en langs de provinciale weg N302 aan te brengen. De kosten van deze werkzaamheden komen voor rekening van het Zuiderzeemuseum.

Voor het in uitvoering nemen van de in uw plan genoemde werkzaamheden, moet u contact opnemen met Bureau Wegen Noord (telefoon 023-514). Uw aannemer dient bij de plaatsing van de bewegwijzering rekening te houden met het treffen van tijdelijke verkeersmaatregelen op de provinciale weg conform de CROW-richtlijnen 96b.

Hoogachtend,
Gedeputeerde Staten van Noord-Holland,
namens dezen,
hoofd bureau Verkeersreglementering en -veiligheid,

Datum 6 juni 2001

Ons kenmerk 2000-39584

Onderwerp N245, bewegwijzering "Camping Hotel Restaurant"
Molengroet.



ANWB- Bewegwijzering
Postbus 93200
2509 BA 's GRAVENHAGE

Bezoekadres
Zijweg 245
Haarlem

Postadres
Postbus 205
2050 AE Overveen

Tel (023) 514 3143
Fax (023) 514 5050

Afdeling Beheer en Uitvoering

Bijlage(n)

Behandeld door

Telefoon (023) 514

Uw kenmerk brf 7887

Geachte heer

Naar aanleiding van uw bovengenoemde brief en het daarbij gevoegde bewegwijzeringsplan ten behoeve van het vervangen van objectbewegwijzering op de provinciale weg N245 naar "Camping/Hotel/Restaurant Molengroet" in de gemeente Langedijk berichten wij u te kunnen instemmen met het door u uitgewerkte plan.

De kosten van de in uw plan genoemde werkzaamheden alsmede het te zijner tijd vervangen van deze borden komen voor rekening van de aanvrager. Het dagelijks beheer en onderhoud wordt verzorgd door de provincie.

Met verwijzing naar de tussen de provincie Noord-Holland en de ANWB gesloten overeenkomst, toestemming geven wij u toestemming over te gaan tot het in uitvoering nemen van de bedoelde werkzaamheden, u dient hiervoor contact opnemen met de heer van de provincie, telefoon

Uw aannemer dient bij de plaatsing van de bewegwijzering rekening te houden met het treffen van tijdelijke verkeersmaatregelen op de provinciale weg conform de CROW richtlijnen 96b.

Hoogachtend,

Gedeputeerde Staten van Noord-Holland,
namens dezen,
hoofd bureau Verkeer, oriëntering en -veiligheid,

Datum 22 AUG 2006

Ons kenmerk 2006-32896



Onderwerp Busbaan Uithoorn
Aanbrengen reclameframes

Bezoekadres
Zijweg 245
Haarlem

Burgemeester en Wethouders
van Uithoorn
Postbus 8
1420 AA UITHOORN

Postadres
Postbus 205
2050 AE Overveen

Tel (023) 514 3143
Fax (023) 514 5150

Directie Beheer en Uitvoering

Bijlage(n)

Behandeld door

Telefoon (023) 514

Uw kenmerk

E-mail

@noord-holland.nl

VERZONDEN 22 AUG. 2006

Geacht college,

Reeds enige jaren heeft u pogingen gedaan om van de provincie Noord-Holland toestemming te verkrijgen voor het aanbrengen van reclameframes van Bizon Theaterreclame in de onderdoorgangen van de busbaan nabij de Couperuslaan en de Wilhelminakade en op de muur van het busstation.

Een discussie over reclameuitingen en de reorganisatie bij de provincie hebben ertoe geleid dat wij op die verzoeken tot nu toe formeel geen adequaat antwoord hebben gegeven. Wij bieden u hiervoor onze welgemeende excuses aan.

Wij verlenen u hierbij toestemming voor het aanbrengen van reclameframes in de onderdoorgangen van de busbaan nabij de Couperuslaan en de Wilhelminakade en op de muur van het busstation.

Bij het aanbrengen van de frames moet schade aan de objecten worden voorkomen. Wij verzoeken u daarom het voorstel voor de bevestiging van de frames ter goedkeuring te zenden aan de heer van de provincie.

Hoogachtend,
Gedeputeerde Staten van Noord-Holland,
namens de ~~zen~~,

sectormanager Netwerkbeheer



Provincie Noord-Holland

POSTBUS 205 2050 AE OVERVEEN

ANWB Bewegwijzering
De heer
Postbus 93200
2509 BA DEN HAAG

Gedeputeerde Staten
Uw contactpersoon

BU/BSP

Doorkiesnummer (023) 514
@noord-holland.nl

6 OKT 2010

112

Betreft: Onderwerp: N522, bewegwijzering speelboerderij Elsenhove te Amstelveen

PNH-dossiernummer: 23544

Kenmerk
2010-58907

Geachte heer

Uw kenmerk

In uw e-mail van 22 september 2010 verzoekt u namens de gemeente Amstelveen instemming met het plan voor bewegwijzering langs de N522 naar speelboerderij Elsenhove te Amstelveen.

VERZONDEN 11 OKT. 2010

Het door u opgestelde bewegwijzeringplan dient als volgt te worden aangepast.

- Op uw situatietekening staat als naam voor de zijweg "Burg. van Sonweg" vermeld. Dit moet echter zijn "Amstelslag".
- Beide wegwijzers moeten worden geplaatst op buispalen in plaats van flespalen.
- Wegwijzer 007 moet op ongeveer 50m voor het begin van de linksafstrook naar de Amstelslag komen te staan, dus niet 50m voor de kruising. Dit is ongeveer bij km 11.470.

Wij geven u toestemming de bedoelde bewegwijzering te plaatsen met inachtneming van de vorenvermelde aanpassingen.

De kosten van plaatsing van de bewegwijzering komen voor rekening van de gemeente. De wegwijzers komen in eigendom, beheer en onderhoud van de provincie.

Uw aannemer dient bij de plaatsing van de bewegwijzering rekening te houden met het treffen van tijdelijke verkeersmaatregelen op de provinciale weg conform de CROW richtlijnen 96b. Het plan voor de tijdelijke verkeersmaatregelen en de planning van de werkzaamheden dient uw aannemer uiterlijk zes weken voor aanvang ter goedkeuring voor te leggen aan het verkeerscoördinatiepunt van de provincie. Uw aannemer kan hiervoor contact opnemen met de heer

telefoon (023) 514
Voor het daadwerkelijke plaatsen dient u contact op te nemen met de kantonnier, de heer. telefoon

Postbus 205
2050 AE Overveen
Telefoon (023) 514 3143
Fax (023) 514 5050

Let op

Vanaf 1 november werken de meeste medewerkers van de provincie Noord-Holland op een nieuw adres. Kijk voor meer informatie op www.noord-holland.nl

Zijlweg 245
Haarlem [2015 CL]
www.noord-holland.nl

2 | 2

2010-58907

Wij vertrouwen erop u hiermee voldoende te hebben geïnformeerd.

Hoogachtend,

Gedeputeerde Staten van Noord-Holland,
namens ~~dezen~~,

sectormanager Beheerstrategie en Programmering Infrastructuur

Kopie aan ANWB, de heer
Postbus 93200
2509 BA Den Haag

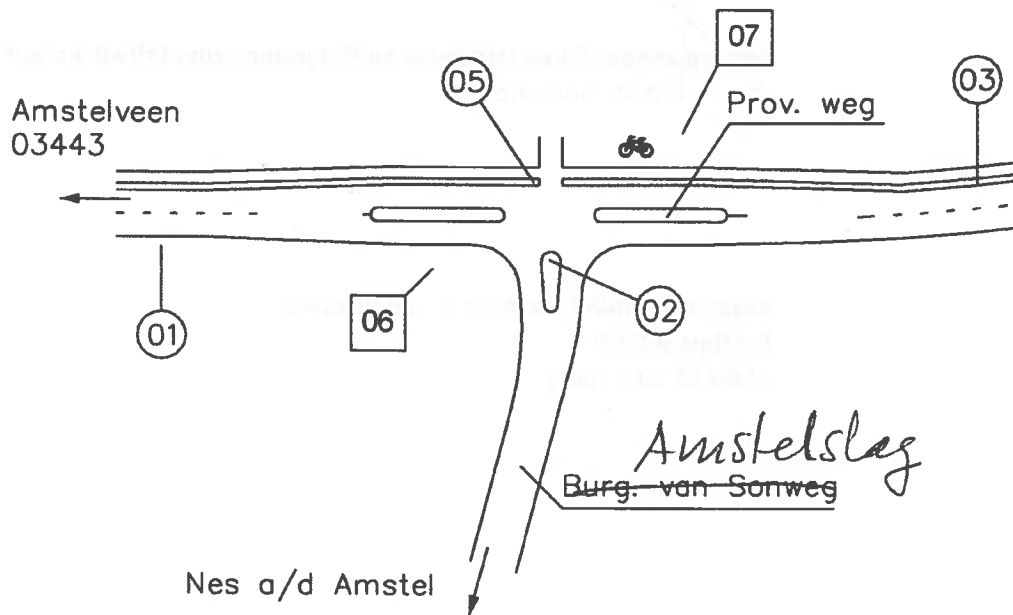
● Kruispuntschets

● Bewegwijzering

gemeente AMSTELVEEN
 provincie Noord-Holland
 wegbeheerder Provincie Noord-Holland
 omschrijving DIEMEN/AMSTELVEEN BURG.V.SONWEG
 routenummer 1
 routenummer 2
 locatieaanduiding
 soort aanduiding

kruispuntnummer 09005

routenummer 3
 routenummer 4
 ontwerpdata 19-07-2005



○ Algemeen ○ Fiets □ Object ○ Route △ Voetganger □ Portaal II Info





Wegwijzernummer
09005/006
Projectnummer
023030

● Specificatie wegwijzer

● Bewegwijzering

gemeente	Amstelveen
provincie	Noord-Holland
standplaats	Langs de N522 ca 50 meter voor de kruising N522- Amstelslag (West)
type wegwijzer	VWF
uitvoering	Witte tekst op bruin bord
type constructie	Twee leespalen <i>buispalen</i>
bouwjaar constructie	2010
wegbeheerder	PROV Noord-Holland 10744
onderhoudsinstantie	PROV Noord-Holland 10744
type uithouder	
lichtpunthoogte	
bijzonderheden	
letterhoogte	11/8 U

dit ontwerp is niet op schaal en in de juiste verhouding, en is niet bestemd voor fabricagedoeleinden.





Wegwijzernummer
09005/007
Projectnummer
023030

● Specificatie wegwijzer

linksaftrook

● Bewegwijzering

gemeente	Amstelveen
provincie	Noord-Holland
standplaats	Langs de N522 ca 50 meter voor de kruising N522- Amstelslag (Oost) in de buitenste berm
type wegwijzer	VWF
uitvoering	Witte tekst op bruin bord
type constructie	Twee leespalen <i>buispalen</i>
bouwjaar constructie	2010
wegbeheerder	PROV Noord-Holland 10744
onderhoudsinstantie	PROV Noord-Holland 10744
type uithouder	
lichtpunthoogte	
bijzonderheden	
letterhoogte	11/8 U

dit ontwerp is niet op schaal en in de juiste verhouding, en is niet bestemd voor fabricagedoeleinden.





Speelboerderij

Elsenhove



Van: [i]@anwb.nl
Verzonden: woensdag 22 september 2010 15:13
Aan:
CC:
Onderwerp: Bewegwijzeringsplan Amstelveen Project 023030
Bijlagen: ANWB Bewegwijzering; Bewegwijzeringsplan_Ontwerp.pdf

Geachte heer ...

Bijgaande het bewegwijzeringsplan voor Speelboerderij Elsenhove in Amstelveen ter goedkeuring.

Met vriendelijke groet,

ANWB Bewegwijzering

Projectcoördinator Bewegwijzering
Postbus 93200
2509 BA DEN HAAG

Tel: !
Fax 088-2697315
[i]@anwb.nl

Disclaimer

E-mail wordt door ANWB niet gebruikt voor het aangaan van externe verplichtingen. Deze e-mail is uitsluitend bestemd voor geadresseerde(n). Indien deze e-mail onverhoopt niet voor u is bestemd dan verzoeken wij u vriendelijk contact op te nemen met de afzender en daarna het bericht te vernietigen. Deze e-mail mag niet worden doorgestuurd, openbaar gemaakt of verveelvoudigd worden zonder de toestemming van de afzender. ANWB betracht grote zorgvuldigheid bij het verzenden van e-mails. ANWB kan echter niet garanderen dat deze e-mail juist, volledig, tijdig en virusvrij wordt overgebracht. In een dergelijk geval is ANWB op geen enkele wijze aansprakelijk voor enige schade, direct dan wel indirect, in welke vorm dan ook.

ANWB B.V.

Datum 25 NOV 2009

Ons kenmerk 2009-55426

Onderwerp N247, bewegwijzering restaurant 't Dijkhuis te Watergang

Archief

ANWB Bewegwijzering
t.a.v. '
Postbus 93200
2509 BA DEN HAAG

Bezoekadres
Zijlweg 245
Haarlem

Postadres
Postbus 205
2050 AE Overveen

Tel (023) 514 3143
Fax (023) 514 51 50

Directie Beheer en Uitvoering

Bijlage(n)

Behandeld door

Telefoon (023) 514

Uw kenmerk zie hieronder

E-mail

@noord-holland.nl

Geachte heer

VERZONDEN 25 NOV. 2009

In uw brief van 15 oktober 2009 met kenmerk OBJ/RKN/CON06415/020754 verzoekt u namens de exploitant van restaurant 't Dijkhuis te Watergang instemming met het plan voor bewegwijzering naar dit restaurant.

Wij geven u toestemming de bedoelde bewegwijzering te plaatsen volgens het door u op 19 november 2009 gefaxte bewegwijzeringplan, met dien verstande dat in plaats van flespalen, buispalen moeten worden toegepast. De kosten voor deze bewegwijzering komen voor rekening van vorengenoemde exploitant. De wegwijzers komen in eigendom, beheer en onderhoud van de provincie.

Uw aannemer dient bij de plaatsing van de bewegwijzering rekening te houden met het treffen van tijdelijke verkeersmaatregelen op de provinciale weg conform de CROW richtlijnen 96b. Het plan voor de tijdelijke verkeersmaatregelen en de planning van de werkzaamheden dient uw aannemer uiterlijk zes weken voor aanvang ter goedkeuring voor te leggen aan het verkeerscoördinatiepunt van de provincie. Uw aannemer kan hiervoor contact opnemen met mw. , telefoon (023) 514

Voor het daadwerkelijke plaatsen dient u contact op te nemen met de kantonnier de heer , telefoon

Wij vertrouwen erop u hiermee voldoende te hebben geïnformeerd.

Hoogachtend,
Gedeputeerde Staten van Noord-Holland,
namens dezen,

unitmanager Frontoffice

■ Gedeputeerde Staten

28 JUNI 2001

PROVINCIE

Datum

Ons kenmerk 2001-19884

Onderwerp N208, plaatsing bord "Nachtautomaat" nabij het
Esso Tankstation te Velsbroek.



V.O.F. Gebr. Reijnen
Bergerweg 55-57
1862 JT BERGEN

Bezoekadres
Zijweg 245
Haarlem

Postadres
Postbus 205
2050 AE Overveen

Tel (023) 514 3143
Fax (023) 514 5050

Afdeling Beheer en Uitvoering

Bijlage(n)

Behandeld door

Telefoon (023) 514

Uw kenmerk brf 31-6-2001

Geachte heer Reijnen,

Wij ontvingen uw brief van 31 mei 2001 waarin u, ten behoeve van uw tankstation op de provinciale weg N208 te Velsbroek, onze medewerking vraagt voor het mogen plaatsen van de aanduiding "Nachtautomaat".
Wij stemmen in met dit verzoek.

De aanduiding "Nachtautomaat" mag worden geplaatst op circa 300m vóór het tankstation op een afzonderlijk bord in de oostelijke wegberm van de N208.

U kunt de ANWB, afdeling bewegwijzering, verzoeken om op basis van de geldende Richtlijnen Bewegwijzering, deel I Autosnelwegen en de hierbovengenoemde locatie een plan uit te werken. Een afschrift van dit plan dient te worden verzonden aan de provincie. Na goedkeuring hiervan geven wij de ANWB toestemming de bedoelde werkzaamheden in uitvoering te nemen.

De kosten van de planuitwerking, de vervaardiging en de plaatsing van de borden en het te zijner tijd vervangen van de borden komen voor uw rekening.
Het dagelijks beheer en onderhoud zal worden verzorgd door de provincie.

U kunt uw aanvraag richten aan:

ANWB afd. Bewegwijzering
t.a.v. de heer
Postbus 93200
2509 BA 's Gravenhage
tel. 070-3147315

Hoogachtend,

Gedeputeerde Staten van Noord-Holland,
namens dezen,
hoofd bureau Verkeersreglementering en -veiligheid,

Datum 05 OKT 2007

Ons kenmerk 2007-55206



Onderwerp N205, N201 plaatsen bewegwijzering

Bezoekadres

Zijweg 245

Haarlem

Postadres

Postbus 205

2050 AE Overveen

Tel (023) 514 3143

Fax (023) 514 5050

Kook & Go
T.a.v. de heer en mevrouw
Kudelstaartseweg 276
1433 GR KUDELSTAART

Directie Beheer en Uitvoering

Bijlage(n)

Behandeld door

Telefoon (023) 514

Uw kenmerk

E-mail

@noord-holland.nl

VERZONDEN 8 OKT. 2007

Geachte heer en mevrouw

In uw brief van 3 september 2007 verzoekt u toestemming om bewegwijzering aan te brengen op de drie door u aangegeven locaties.

Omdat het Haarlemmermeer Paviljoen zich buiten de bebouwde kom bevindt kan er niet door middel van reguliere bewegwijzering naar een bebouwde kom worden verwezen, waarna vervolgens lokale bewegwijzering kan worden geraadpleegd.

Wij zijn dan ook van mening dat de door u gevraagde bewegwijzering een bijdrage levert aan de verkeersveiligheid en verkeersdoorstroming op de provinciale wegen N201 en N205 en stemmen in met uw verzoek.

U kunt de ANWB opdracht geven een bewegwijzeringplan op basis van strokenborden nader uit te werken en een afschrift van dit plan zenden naar de provincie. Na goedkeuring hiervan zullen wij de ANWB toestemming verlenen de werkzaamheden uit te voeren.

De kosten van de planuitwerking, de vervaardiging, de plaatsing en het onderhoud van de borden en het te zijner tijd vervangen van de borden komen voor uw rekening. Het dagelijks beheer zal worden verzorgd door de provincie.



U kunt de opdracht geven aan aan:

ANWB Toeristische Bewegwijzering
T.a.v. de heer
Postbus 93200
2509 BA DEN HAAG.

Wij verwachten u hiermee voldoende te hebben geïnformeerd.

Hoogachtend,
Gedeputeerde Staten van Noord-Holland,
namens dezen,

unitmanager Frontoffice

Datum 15 maart 2001

Ons kenmerk 2001-2147

Onderwerp N245, bewegwijzering naar camping In de Bongerd en dagattractie De Holle Bolle Bongerd.



Camping In de Bongerd
t.a.v. de heer I
Kalverdijk 18
1747 GL TUITJENHORN

Bezoekadres
Zijweg 245
Haarlem

Postadres
Postbus 205
2050 AE Overveen

Tel (023) 514 3143
Fax (023) 514 5050

Afdeling Beheer en Uitvoering

Bijlage(n) VERZONDEN 19 MAART 2001

Behandeld door

Telefoon (023) 514

Uw kenmerk brf 17-1-2001

Geachte heer I,

Wij ontvingen uw brief van 17 januari 2001, waarin u om onze medewerking verzoekt voor het aanpassen van de bewegwijzering naar uw park op de N245. De aanpassing aan de bewegwijzering is noodzakelijk omdat de hoofdtoegang wordt verplaatst en u het park gaat uitbreiden met een nieuwe dagrecreatieve voorziening.

Wij stemmen in met uw verzoek, omdat wij van mening zijn dat de door u voorgestelde wijzigingen een bijdrage leveren aan de verkeersveiligheid en de verkeersdoorstroming op de provinciale weg N245 en omdat de gewijzigde routing de woonkernen van Tuitjenhorn en Kalverdijk ontlast van de verkeersstroom op weg naar uw park.

U kunt de ANWB, afdeling toeristische bewegwijzering, opdracht geven de plannen nader uit te werken en een afschrift van dit plan te verzenden aan de provincie. Na goedkeuring hiervan verlenen wij de ANWB toestemming de werkzaamheden in uitvoering te nemen.

De kosten van de planuitwerking, de vervaardiging en de plaatsing van de borden en het te zijner tijd vervangen van de borden komen voor uw rekening. Het dagelijks beheer en onderhoud wordt verzorgd door de provincie.

U kunt uw aanvraag richten aan:

ANWB Toeristische Bewegwijzering
t.a.v. de heer
Postbus 93200
2509 BA 's Gravenhage
telefoon 070-3146757

Hoogachtend,

Gedeputeerde Staten van Noord-Holland,
namens dezen,
hoofdbureau Verkeersreglementering en -veiligheid,

Archief



Noord-Holland

Datum 18 FEB. 2003

Ons kenmerk 2003-1454

Onderwerp Verwijsborden naar Historisch Museum Haarlemmermeer te Hoofddorp

ANWB-bewegwijzering
t.a.v. de heer
Postbus 93200
2509 BA 's Gravenhage

UL12
UT 2005
R11 H/6h74

VERZONDEN

21 FEB 2003

Bezoekadres
Zijweg 245
Haarlem

Postadres
Postbus 205
2050 AE Overveen

Tel (023) 514 3143
Fax (023) 514 5050

Afdeling Beheer en Uitvoering

Bijlage(n)

Behandeld door dhr. ing
E-mail @noord-holland.nl

Telefoon (023) 514

Uw kenmerk 9969

Geachte heer:

Op 14 januari jl. ontvingen wij uw brief, waarin u verzoekt een principe-uitspraak te doen inzake verzoek plaatsing objectborden langs de provinciale weg N201 ten behoeve van het Historisch Museum Haarlemmermeer te Hoofddorp.

Het Historisch Museum Haarlemmermeer heeft u gevraagd de aanvraag tot plaatsing van objectborden lang de provinciale weg N201 in behandeling te nemen. Wij verzoeken u de aanvrager te adviseren rechtstreeks contact op te nemen met de provincie. De provincie neemt geen beslissingen over aanvragen welke niet aan de provincie gericht zijn.

Over bewegwijzeringborden zijn regels opgenomen in het door het Ministerie van Verkeer en Waterstaat ontwikkelde en door ons onderschreven richtlijnen "Bewegwijzering en Aanduidingbeleid". Op grond van deze richtlijnen is het slechts toegestaan aanduidingen te plaatsen, wanneer deze een bijdrage leveren aan de verkeersveiligheid en de -doorstroming. Het object wordt altijd aangegeven indien er sprake is van een speciaal aangelegde aansluiting of zijweg, uitsluitend toegang verschaffend tot het object. Bovendien is het aanduiden van objecten buiten de bebouwde kom afhankelijk van het aantal bezoekers (minimaal 100.000 per jaar) en de afstand van de weg tot het object (maximaal 15 km). Binnen de bebouwde kom kunnen de objecten worden opgenomen in de lokale bewegwijzering.

Indien de aanvrager aan bovengenoemde criteria voldoet, kunnen wij toestemming verlenen tot plaatsing objectborden langs de provinciale weg N201.

Hoogachtend,
namens Gedeputeerde Staten van Noord-Holland,

hoofd bureau Verkeersreglementering en -veiligheid.

Datum - 4 APR. 2005

Ons kenmerk 2004-59483



Bezoekadres
Zijweg 245
Haarlem

Postadres
Postbus 205
2050 AE Overveen

Tel (023) 514 3143
Fax (023) 514 5015

Onderwerp N512: Aanvraag tot het vervangen van verwijzingsborden

De Heer
Hauwert 70
1691 EJ Hauwert

ARCHIEF

Afdeling Beheer en Uitvoering

Bijlage(n)

Behandeld door

Telefoon (023) 514

Uw kenmerk

E-mail @noord-holland.nl

VERZONDEN
04 APR 2005

Geacht heer

Op 22 december 2004 ontvingen wij van u het verzoek om vervanging c.q. herplaatsing van verwijzingsborden langs onze weg N512 ten behoeve van het Restaurant-Chantant De Boerenwagen en Eetcafe De West beiden te Egmond-Binnen. Naar aanleiding van dit verzoek delen wij u het volgende mede.

Over bewegwijzeringborden zijn regels opgenomen in de door het Ministerie van Verkeer en Waterstaat ontwikkelde en door ons onderschreven richtlijnen "Bewegwijzering en Aanduidingenbeleid". Op grond van deze richtlijnen is het slechts toegestaan aanduidingen te plaatsen, wanneer deze een bijdrage leveren aan de verkeersveiligheid en de -doorstroming.

In deze zijn wij van mening dat verwijzingsborden een bijdrage leveren aan de verkeersveiligheid daar door de borden zoekgedrag van verkeersdeelnemers wordt voorkomen. Om er voor te zorgen dat de uitvoering van de borden overeenkomt met de eerder genoemde richtlijnen "Bewegwijzering en Aanduidingenbeleid" dient u contact op te nemen met de heer : van de ANWB voor het maken van een bordenplan.



De heer . . . is telefonisch bereikbaar onder nummer
Aan de hand van dit door de ANWB vervaardigde bordenplan kunnen wij u
toestemming verlenen om de gevraagde verwijzingsborden te vervangen c.q. te
plaatsen.

Hoogachtend,
Gedeputeerde Staten van Noord-Holland,
namens dezen,
hoofd bureau ~~Verkeersreglementering en -veiligheid,~~

E.A.

Onderwerp N249 Toestemming plaatsing bewegwijzering

ANWB B.V.
Postbus 93200
2509 BA Den Haag
t.a.v. ' .

Bezoekadres

Zijweg 245

Haarlem

Postadres

Postbus 205

2050 AE Overveen

Tel (023) 514 3143

Fax (023) 514

Directie Beheer en Uitvoering

Bijlage(n) -

Behandeld door

Telefoon (023) 514

Uw kenmerk

E-mail

.@noord-holland.nl

VERZONDEN 10 SEP. 2009

Geachte heer

Naar aanleiding van uw brief aan dhr. d.d. 1 september 2009, waarin u namens Landgoed Hoenderdaell toestemming vraagt voor de plaatsing van bewegwijzering op de provinciale weg N249 nabij de aansluiting Molenvaart (Anna Paulowna), berichten wij u het volgende.

Gezien de grote bezoekersaantallen en het recreatieve karakter van landgoed Hoenderdaell verlenen wij toestemming voor het plaatsen van twee strokenborden (bruin/wit) conform het in uw bijlagen 00456/017 en 00456/18 weergegeven ontwerp.

De kosten voor de planuitwerking, het leveren en plaatsen van deze bewegwijzering komen voor rekening van de aanvrager.

Het dagelijks beheer zal worden verzorgd door de Provincie.

In tegenstelling tot eerdere e-mailwisseling zal de bebording na plaatsing eigendom van de Provincie worden. Ook eventuele toekomstige vervanging zal voor rekening van de Provincie komen. Dit houdt verband met recente wijziging van ons uitvoeringsbeleid.

De uitvoerende aannemer dient bij de plaatsing van de bewegwijzering rekening te houden met het treffen van tijdelijke verkeersmaatregelen op de N249 conform de CROW richtlijn 96b. De tijdelijke verkeersmaatregelen, evenals de planning van de bedoelde werkzaamheden dient de aannemer ca. 6 weken voor aanvang ter goedkeuring voor te leggen aan het verkeerscoördinatiepunt van de provincie. Hiervoor kan contact op worden genomen met de heer bereikbaar via telefoonnummer 023-514

Wij vertrouwen erop u hiermee voldoende te hebben geïnformeerd.

Hoogachtend,
Gedeputeerde Staten van Noord-Holland,
namens dezen,

unitmanager Frontoffice

Datum

23 APR 2007

Ons kenmerk 2007 - 17992



Onderwerp N231 en N232 bewegwijzering camping Amsterdamse Bos

ANWB BV
de heer '
Postbus 93200
2509 BA DEN HAAG

ARCHIEF

Bezoekadres
Zijlweg 245
Haarlem

Postadres
Postbus 205
2050 AE Overveen

Tel (023) 514 3143

Fax (023) 514 5050

Directie Beheer en Uitvoering

Bijlage(n)

Behandeld door

Telefoon (023) 514

Uw kenmerk

E-mail

post@noord-holland.nl

VERZONDEN 24 APR. 2007

Geachte heer,

Naar aanleiding van de brief d.d. 23 maart 2007 met kenmerk OBJ/RKN/CON05788/013715 en het daarbij gevoegde bewegwijzeringsplan, ten behoeve van de Camping het Amsterdamse Bos, berichten wij u -rekening houdende met wat hieronder is aangegeven- in te stemmen met het door u uitgewerkte plan.

In een eerder contact met de camping hebben wij hen aangegeven dat bebording ter hoogte van het Amsterdamse bos is toegestaan, maar bebording op de Fokkerweg niet.

De reden daarvan is dat het recreatiegebied Amsterdamse Bos al goed is aangegeven op de bestaande bewegwijzering. Pas ter hoogte van het recreatiegebied Amsterdamse bos zelf is het zinvol om dergelijke bewegwijzering te plaatsen.

Daarom dient u de in uw plan opgenomen wegwijzer 11 niet te plaatsen.

Wij vertrouwen erop u hiermee voldoende te hebben geïnformeerd.

Hoogachtend,
Gedeputeerde Staten van Noord-Holland,
namens dezen,

unitmanager Frontoffice



POSTBUS 3007 2001 DA HAARLEM

ANWB Bewegwijzering

De heer I

Postbus 93200

2509 BA DEN HAAG

Gedeputeerde Staten

Uw contactpersoon

BU/BSP

Doorkiesnummer (023) 514 5

oord-holland.nl

VERZONDEN 28 JAN. 2011

1 | 2

Project: Tijdelijke verkeersmaatregelen bewegwijzering en/of bebording.

Betreft: N239, N240, bewegwijzering Regatta Center te Medemblik

Kenmerk

2011-2928

20 JAN. 2011

Geachte heer

Uw kenmerk

Bew/FVR/MH/ML/023348/854947

In uw brief met kenmerk Bew/FVR/MH/ML/023348/854947 verzoekt u namens de gemeente Medemblik in te stemmen met het aanbrengen van bewegwijzering naar "Regatta Center" langs de N239 en de N240.

Voor zover het de borden betreft die bij de provincie in onderhoud komen, geven wij u toestemming de bedoelde bewegwijzering te plaatsen volgens het door u opgestelde bewegwijzeringplan, met inachtneming van het volgende.

1. De wegbeheerder ter hoogte van wegwijzer 12203-26 is niet de provincie Noord-Holland, maar het hoogheemraadschap Hollands Noorderkwartier. De wegwijzer komt wel in onderhoud bij de provincie.
2. Volgens de richtlijnen horen de teksten op de wegwijzers 14814/06 en 14814/11 letterhoogte 11/8 te krijgen, i.p.v. 8/6. Aangezien de bestaande borden met letterhoogte 8/6 nog betrekkelijk nieuw zijn, is aanpassing hiervan op dit moment niet aan de orde en kan ook voor de tekst van de nieuwe verwijzing uit praktische overwegingen worden volstaan met letterhoogte 8/6. Wij verzoeken u bij de toekomstige vervanging van deze borden de juiste letterhoogte te gebruiken.

De kosten voor de plaatsing komen voor rekening van de gemeente Medemblik. Het beheer en onderhoud van de borden langs de N239 en de N240 komen voor rekening van de provincie.

Postbus 3007

2001 DA Haarlem

Telefoon (023) 514 3143

Fax (023) 514 3030

Ceylonpoort 5-25

Haarlem [2037 AA]

www.noord-holland.nl

2011-2928

2 | 2

Uw aannemer dient bij de plaatsing van de bewegwijzering rekening te houden met het treffen van tijdelijke verkeersmaatregelen op de provinciale weg conform de CROW richtlijnen 96b. De tijdelijke verkeersmaatregelen, evenals de planning van de bedoelde werkzaamheden, dient uw aannemer ten minste 6 weken voor aanvang ter goedkeuring voor te leggen aan het verkeerscoördinatiepunt van de provincie. Uw aannemer kan hiervoor contact opnemen met de heer _____, telefoon (023) 51 4 _____

Voor het daadwerkelijke plaatsen dient u contact op te nemen met de kantonnier de heer _____, telefoon: _____

Wij nemen aan u hiermee voldoende te hebben geïnformeerd.

Hoogachtend,

Gedeputeerde Staten van Noord-Holland,
namens dezen,

sectormanager Beheerstrategie en Programmering Infrastructuur

Datum

23 SEP. 2002

Ons kenmerk 2002-28809

Onderwerp

N201, bewegwijzering naar Claus Partyworld,
Courtyard by Marriott en Bastion.

VL 78
VT 2006
R114/16592

Noord-Holland

Bezoekadres
Zijweg 245
Haarlem

VERZONDEN

26 SEP 2002

Postadres
Postbus 205
2050 AE Overveen

Tel (023) 514 3143
Fax (023) 5145050

Claus Company
t.a.v. de heer
Kruisweg 1405
2131 MD HOOFFDORP

Afdeling Beheer en Uitvoering

Bijlage(n) -/-

Behandeld door

Telefoon (023) 514'

Uw kenmerk brief 2/8/2002

E-mail

@noord-holland.nl

Geachte heer Claus,

Naar aanleiding van uw bovengenoemde brief en het gesprek op donderdag, 5 september jl. met mevrouw en de heer over de bewegwijzering naar uw hotel Courtyard by Marriott, Claus Partyworld en het Bastion hotel delen wij u het volgende mede.

Na herbeoordeling van de feitelijke situatie hebben wij ons standpunt - zoals weergegeven in onze brief met kenmerk 2002-6652 - ten aanzien van bewegwijzering op de provinciale weg N201 naar bovengenoemde bedrijven herzien.

Op grond van de uitzonderlijke ligging van deze voorzieningen aan de noordzijde van de zeer drukke N201 en van het feit dat veel bezoekers niet bekend zijn met de plaatselijke situatie, zijn wij tot het oordeel gekomen dat hier toch een adequate bewegwijzering noodzakelijk is. Deze bewegwijzering zal moeten voldoen aan de uitgangspunten van de door het Ministerie van Verkeer en Waterstaat ontwikkelde en door ons onderschreven richtlijnen "Bewegwijzering en Aanduidingsbeleid". Genoemde richtlijnen houden rekening met de noodzakelijke informatie aan weggebruikers en met de verkeersveiligheid.

Zoals toegezegd op 5 september jl. zullen uw hotel Courtyard by Marriott, Claus Partyworld en het Bastion hotel op de provinciale weg N201 nabij de Van Heuven Goedhartlaan worden verwezen en hierover zijn de volgende afspraken gemaakt:

- Het verkeer op de N201 komende uit westelijk richting zal door ANWB objectbewegwijzering worden verwezen naar "Claus Partyworld" en "Hotels". De kosten voor de planuitwerking, de plaatsing, het dagelijks onderhoud en het te zijner tijd vervangen van deze borden komen voor rekening van de provincie;
- Het verkeer op de N201 komende uit oostelijke richting zal eveneens door ANWB objectbewegwijzering worden verwezen naar "Claus Partyworld" en "Hotels" maar deze bewegwijzering zal worden ondersteund door het bedrijfslogo van respectievelijk het Courtyard by Marriott en het Bastion hotel. Deze kosten voor de planuitwerking, de plaatsing, het dagelijks onderhoud en het te zijner tijd vervangen van deze borden komen voor uw rekening;
- De huidige borden met verwijzing naar Claus Partyworld Courtyard by Marriott en het Bastion hotel zullen na plaatsing van de definitieve bewegwijzering door u en op uw kosten worden verwijderd;



- De provincie zal de ANWB verzoeken bovengenoemde bewegwijzeringsplannen nader uit te werken.
- Nadat u en wij met de concept bewegwijzeringsplannen hebben kunnen instemmen, geven wij u toestemming de bewegwijzering op de N201 voor het verkeer komende uit oostelijke richting door de ANWB te laten aanpassen. Wij zullen de ANWB dan opdragen de bewegwijzering voor het verkeer komende uit westelijk richting aan te brengen.

Wij vertrouwen erop dat hiermee een verkeersveilige en voor u bevredigende oplossing gevonden is en wij wensen u veel succes met uw nieuwe hotel.

Hoogachtend,
namens Gedeputeerde Staten van Noord-Holland,

/ a.i. hoofd bureau Verkeersreglementering en -veiligheid.

Datum 21 AUG 2009

Ons kenmerk 2009-40529



Onderwerp N240, toestemming bewegwijzering

Bezoekadres

Zijlweg 245

Haarlem

Postadres

Postbus 205

2050 AE Overveen

Tel (023) 514 3143

Fax (023) 514 51 50

Bungalowpark De Vlietlanden

t.a.v. de heer

Droge Wijmersweg 5

1693 HP WERVERSHOOF

Directie Beheer en Uitvoering

Bijlage(n) 3

Behandeld door

Telefoon (023) 514

Uw kenmerk

E-mail

@noord-holland.nl

VERZONDEN 24 augustus 2009

Geachte heer

In antwoord op uw brief van 13 augustus 2009 delen wij u het volgende mede.

Op grond van de Richtlijn Bewegwijzering en de Richtlijn Toeristische Bewegwijzering komt bungalowpark De Vlietlanden in aanmerking voor bewegwijzering langs de provinciale weg N240 (Markerwaardweg). Dat betekent dat er langs deze weg ter weerszijden van de kruising met de Droge Wijmersweg, zogenaamde strokenborden kunnen worden geplaatst. Enige voorbeelden van dergelijke borden staan in de bijlagen. Als symbool wordt in dit geval nr. 10 gebruikt.

Wij stemmen niet in met bewegwijzering ter hoogte van de aansluiting van de N240 op de N239 (Wester Zeedijk). Er wordt namelijk geen aparte verwijzing geplaatst zolang er op basis van de algemene bewegwijzering kan worden gereden naar de geografische bestemming waar het object is gelegen. Uw bedrijf is gevestigd in Wervershoof. Op bovengenoemde aansluiting kan het verkeer naar het bungalowpark zich richten op de bewegwijzering naar Wervershoof. Wel is het naar onze mening aan te bevelen een verwijzing te plaatsen ter hoogte van het kruispunt van de N240 met de Vok Komenweg voor het verkeer komende uit zuidelijke richting. Op dat punt wordt het verkeer naar Wervershoof immers laatstgenoemde weg op gestuurd. De verwijzing zou kunnen bestaan uit een bord "De Vlietlanden volg De Vooroever".

De planvoorbereiding, levering en de plaatsing van de borden komen voor rekening van De Vlietlanden B.V. Deze werkzaamheden dienen door de ANWB te worden verzorgd. Het eigendom, beheer en onderhoud, het herstel van schade

en de eventuele latere vervanging wordt door en voor rekening van de provincie uitgevoerd.

In verband met het bovenstaande dient u een plan voor de betreffende bewegwijzering te laten opstellen door de ANWB. De adresgegevens zijn:

ANWB Bewegwijzering
T.a.v. de heer
Postbus 93200
2509 BA DEN HAAG

Het telefoonnummer van de heer ' ' is

Het plan dient door de provincie te worden goedgekeurd. Hierna kunt u opdracht verlenen aan de ANWB voor de levering en plaatsing.

Wij nemen aan u hiermee voldoende te hebben geïnformeerd.
Een afschrift van deze brief zenden wij aan de ANWB.

Hoogachtend,
Gedeputeerde Staten van Noord-Holland,
namens dezen,

unitmanager Frontoffice

Datum 15 juni 1999
Onderwerp N512 Objectbewegwijzering naar Camping de Zonnehoeve

Ons kenmerk 1999-476



Hoeverweg 15a
1934 PK Egmond a/d Hoef

Bezoekadres
Zijweg 245
Haarlem

Postadres
Postbus 205
2050 AE Overveen

Tel (023) 514 31 43
Fax (023) 514 50 50

Afdeling Beheer en Uitvoering

Bijlage(n) geen

Behandeld door

Telefoon (023) 514

Uw kenmerk brief van 26-10-

VERZONDEN 17 JUNI 1999

Geachte mevrouw

Naar aanleiding van uw bovenvermelde brief en naar aanleiding van uw gesprek op 27 mei 1999 met de heer , van het Bureau Verkeers Reglementering en -Veiligheid, met als onderwerp de door u gewenste objectbewegwijzering langs de N512 naar de camping Zonnehoeve in de gemeente Egmond delen wij u het volgende mee.

Regels omtrent dergelijke verwijzingen zijn opgenomen in het door het Ministerie van Verkeer en Waterstaat ontwikkelde en door het Provinciaal Bestuur van Noord Holland onderschreven richtlijnen "Bewegwijzering en Aanduidingsbeleid". Deze richtlijnen houden rekening met de noodzakelijke informatie aan weggebruikers en de verkeersveiligheid.

Voor het verwijzen van kampeer en caravanterreinen, zoals de camping Zonnehoeve in de gemeente Egmond, zijn o.a. de volgende criteria in deze richtlijnen opgenomen:

- het terrein dient accommodatie te bieden aan passanten;
- de rijafstand van de weg van waar de verwijzing gewenst is dient niet meer te bedragen dan 5km

Bovendien zijn wij van mening dat een kampeer of caravanterrein alleen voor verwijzing op provinciaal beheersgebied in aanmerking komt indien:

- de interlokale bewegwijzering niet langer gevolgd kan worden om het doel te bereiken;
- het terrein buiten de bebouwde kom te ligt.

Daar verwijzen naar de camping Zonnehoeve in de gemeente Egmond past binnen de hierbovengenoemde richtlijnen hebben wij besloten in te stemmen met uw verzoek tot het mogen aanduiden van uw camping langs de provinciale weg N512. Er mogen borden worden geplaatst aan weerszijden van de toegangsweg waaraan uw camping is gelegen, het plaatsen van borden welke verwijzen naar uw camping op andere locaties binnen het provinciaal beheersgebied is niet toegestaan.

Daar er geen sprake is van een speciale toegangsweg naar het terrein direct vanaf het provinciaal beheersgebied, maar uw camping zichtbaar van af de N512 is gelegen aan een zijweg van deze weg, stel ik u voor tot de volgende kostenverdeling te komen:

- planuitwerking door de ANWB, vervaardiging en plaatsing van de borden, op basis van een 50/50% verdeling voor wat betreft de borden direct voor de zijweg;
- dagelijks onderhoud voor rekening van de provincie;
- het tezijnertijd vervangen van de borden voor rekening van de aanvrager.

Indien u instemt met dit voorstel verzoek ik u contact op te nemen met de ANWB en hen te verzoeken een bewegwijzeringsvoorstel en een kostenraming te laten verzorgen. Een conceptplan en een specificatie voor het provinciale deel zie ik tezijnertijd van de ANWB tegemoet.

Nadat wij onze goedkeuring aan het plan hebben gegeven zullen wij de ANWB toestemming geven het ingediende plan in uitvoering te nemen.

U kunt uw aanvraag aan de ANWB richten aan:

ANWB Toeristische Bewegwijzering
t.a.v. de heer
Postbus 93200
2509 BA 's Gravenhage
telefoon 070 3146757

Hoogachtend,

Gedeputeerde Staten van Noord-Holland,
namens dezen,
hoofd bureau Verkeersreglementering en -veiligheid,

archieff

Datum 16 MEI 2008

Ons kenmerk 2008-23892



Onderwerp toeristische bewegwijzering camping

Bezoekadres
Zijlweg 245
Haarlem

Camping Het Helmgat
T.a.v. de heer ()
Zeeweg 97
2051 EB OVERVEEN

Postadres
Postbus 205
2050 AE Overveen

Tel (023) 514 3143
Fax (023) 514 5050

Directie Beheer en Uitvoering

Bijlage(n)

Behandeld door
E-mail

Telefoon (023) 514

Uw kenmerk

noord-holland.nl

VERZONDEN 19 MEI 2008

Geachte heer

Wij ontvingen uw brief van 8 mei 2008 waarin u onze medewerking vraagt voor het plaatsen van de bewegwijzering naar uw camping op de provinciale weg N200.

Wij zijn van mening dat de door u voorgestelde bewegwijzering een bijdrage levert aan de verkeersveiligheid en de verkeersdoorstroming op de provinciale weg N200 en stemmen daarom in met uw verzoek. De bewegwijzering dient te worden uitgevoerd in zogenaamde strokenborden " object bewegwijzering". Op deze borden staat ook het caravan/tent logo.

U kunt de ANWB opdracht geven de door u voorgestelde plannen nader uit te werken. Ter goedkeuring ontvangen wij te zijner tijd van de ANWB een afschrift van de uitwerking. Na goedkeuring hiervan zullen wij de ANWB toestemming verlenen de bedoelde werkzaamheden in uitvoering te nemen.

De kosten van de planuitwerking, de vervaardiging en de plaatsing van de borden en het te zijner tijd vervangen van de borden komen voor uw rekening. Het dagelijks beheer zal worden verzorgd door de provincie.

U kunt uw aanvraag richten aan:

ANWB Toeristische Bewegwijzering
t.a.v. dhr. '
Postbus 93200
2509 BA 's Gravenhage
telefoon 070-3146757



Wij vertrouwen erop u hiermee voldoende te hebben geïnformeerd.

Hoogachtend,
Gedeputeerde Staten van Noord-Holland,
namens dezen,

unitmanager Frontoffice

Datum 11 maart 2002

Ons kenmerk 2002-8594

Onderwerp Aanduiding camping Veerhof N240



Burgemeester en Wethouders
van Noorder-Koggenland
Postbus 1
1679 ZG MIDWOUD

Bezoekadres
Zijweg 245
Haarlem

Postadres
Postbus 205
2050 AE Overveen

Tel (023) 514 3143
Fax (023) 514 5050

Afdeling **Beheer en Uitvoering**

Bijlage(n) 1

Behandeld door

Telefoon (023) 514

Uw kenmerk 20010981

Geacht college,

Hierbij zenden wij u een afschrift toe van onze brief aan de heer / van camping Veerhof te Oostwoud, waarin wij hem alsnog onze toestemming geven om met borden langs de provinciale weg N240 de route naar zijn bedrijf aan te duiden.

Kortheidshalve verwijzen wij u naar de inhoud van de brief.

Hoogachtend,
namens Gedeputeerde Staten van Noord-Holland,

hoofd bureau Verkeersreglementering en -veiligheid.

Datum 11 maart 2002

Ons kenmerk 2002-8594

Onderwerp Aanduiding camping Veenhof N240



Stichting Natuurkampeerterrainen
t.a.v. de heer
Postbus 413
3430 AK NIEUWEGEIN

Bezoekadres
Zijweg 245
Haarlem

Postadres
Postbus 205
2050 AE Overveen

Tel (023) 514 3143
Fax (023) 514 5050

Afdeling **Beheer en Uitvoering**

Bijlage(n) 1

Behandeld door

Telefoon (023) 514 4

Uw kenmerk 19 maart 2001

Geachte heer

Hierbij zenden wij u een afschrift toe van onze brief aan de heer van camping Veenhof te Oostwoud, waarin wij hem alsnog onze toestemming geven om met borden langs de provinciale weg N240 de route naar zijn bedrijf aan te duiden.

Kortheidshalve verwijzen wij u naar de inhoud van de brief.

Hoogachtend,
namens Gedeputeerde Staten van Noord-Holland,

mevrouw A. van der Poel,
hoofd bureau Verkeersreglementering en -veiligheid.

Datum 11 maart 2002

One kenmerk 2002-8594

Onderwerp Aanduiding camping Veerhof N240



Camping Veerhof
t.a.v. de heer
Vereweg 4
1678 HW OOSTWOUD

Bezoekadres
Zijweg 245
Hearlem

Postadres
Postbus 205
2050 AE Overveen

Tel (023) 514 3143
Fax (023) 514 5050

Afdeling Beheer en Uitvoering

Bijlage(n)

Behandeld door

Telefoon (023) 514

Uw kenmerk 20 januari 2001

Geachte heer

In de eerste plaats bieden wij u onze verontschuldiging aan voor de vertraagde afdoening van uw verzoek om ons standpunt te herzien over de plaatsing van een verwijzingsbord naar uw camping langs de provinciale weg N240.

Wij hebben uw situatie nogmaals bekeken. Naar aanleiding van onze bevindingen delen wij u het volgende mede.

Uw verzoek hebben wij getoetst aan de richtlijnen "Bewegwijzering en aanduidingenbeleid". Een kopie van deze richtlijnen gaat voor uw informatie hierbij.

Een belangrijk uitgangspunt van de richtlijnen is, dat een verwijzing of aanduiding alleen plaats mag vinden wanneer dat in het belang van het verkeer ook echt noodzakelijk is. Dit impliceert dat verwijzingsborden niet tot doel hebben om de (economische) belangen van de aanvrager te dienen. Het doel is om gevaarlijke verkeerssituaties te voorkomen die door zoekgedrag van verkeersdeelnemers kunnen ontstaan. De noodzaak van het bord moet in beginsel op grond van verkeerstechnische argumenten aangetoond kunnen worden.

Uw camping ligt in de bebouwde kom "Oostwoud". Om deze kom te bereiken kan vanaf de N240 de komaanduiding op de bewegwijzering worden gevolgd. Wij verwachten niet dat op de provinciale weg gevaarlijke verkeerssituaties ontstaan doordat verwijzingsborden naar uw camping ontbreken.

Bij een strikte toepassing van de richtlijnen "Bewegwijzering en aanduidingenbeleid" komt uw bedrijf dan ook niet voor een verwijzingsbord langs de provinciale weg in aanmerking.

Nu is op de provinciale weg N240, maar ook op de provinciale weg N239, de historische situatie gegroeid dat op sommige plaatsen wél wordt verwezen naar andere campings in uw omgeving. In uw brief wijst u ook op die situatie.

Hoewel voor de meeste van deze wijzigingen op grond van eerdergenoemde richtlijnen een verkeerstechnisch argument kan worden aangevoerd, hebben wij ook geconstateerd dat in een enkel geval die verkeerstechnische onderbouwing ontbreekt.

Deze situatie bestaat al lange tijd. Op dit moment zijn er onvoldoende zwaarwegende belangen om die situatie nu ineens terug te draaien.

Wij willen daarmee wachten totdat ons plan voor een andere systematiek van bewegwijzering naar campings, hotels en dergelijke, concrete vormen heeft gekregen. Wij verwachten dat dit nog één tot twee jaar zal duren.

Gelet op het voorgaande menen wij dat met het oog op het beginsel van rechtsgelijkheid

aanleiding bestaat uw verzoek om op de N240 verwijzingsborden te mogen plaatsen, alsnog in te willigen. Wij benadrukken dat onze toestemming tijdelijk is en geldt tot het moment dat door ons op de N240 een andere systematiek van bewegwijzering wordt toegepast.

Wij gaan ervan uit dat de borden worden geplaatst overeenkomstig een door de ANWB en in overleg met de heer [naam] werkzaam bij de Afdeling Beheer en Uitvoering, op te stellen bordenplan. Het telefoonnummer van de heer [naam] is [nummer]. Ten behoeve voor het plan geven wij nu alvast aan dat de locatie van de borden zich moet beperken tot het kruispunt met de Dirk Bijvoetweg (kruispuntnummer 04862) en wel op de volgende locaties:

1. voor het verkeer uit zuidelijke richting:
bord nr. 04862/008 met afstands aanduiding "150 m" in de berm tussen rijbaan en parallelweg op ongeveer 150 m ten zuiden van de aansluiting van de Dirk Bijvoetweg;
2. voor het verkeer uit noordelijke richting:
bord nr. 14814/006 met afstands aanduiding "150 m" in de rechterberm op ongeveer 150 m ten noorden van de aansluiting van de Dirk Bijvoetweg.

De kosten voor de plaatsing en het onderhoud van de borden komen voor uw rekening. Omdat verkeerstechnische argumenten om deze borden te plaatsen ontbreken, zijn wij niet bereid die kosten te dragen.

Verder verbinden wij aan onze medewerking de volgende bepalingen:

1. de borden dienen te worden uitgevoerd overeenkomstig de eisen in de "Richtlijnen bewegwijzering op niet auto(snel)wegen";
2. de plaatsing van de borden dient te gebeuren in overeenstemming met de van toepassing zijnde uitvoeringsvoorschriften van het Besluit administratieve bepalingen inzake het wegverkeer (BABW) inzake verkeerstekens;
3. de afstand tussen de rand van het bord en de kant van de verharding dient minimaal 100 cm te bedragen;
4. de borden mogen het zicht op andere langs de weg staande verkeersborden niet ontnemen.
5. bij de plaatsing van de borden en het onderhoud daarvan dienen - indien nodig - tijdelijke verkeersmaatregelen te worden getroffen overeenkomstig de "Maatregelen bij werk in uitvoering op niet-autosnelwegen en wegen binnen de bebouwde kom" (CROW-publicatie nr. 96b);
6. de aanvrager moet er voor zorgen dat de geplaatste borden in goede staat blijven;
7. de plaatsing van de borden, de onderhoudswerkzaamheden en het treffen van eventuele tijdelijke verkeersmaatregelen moeten altijd gebeuren in overleg met de kantonnier van de weg, in dit geval de heer [naam], bereikbaar onder telefoonnummer [nummer]. Dit overleg moet minstens twee weken voor het begin van het werk plaatsvinden.
8. bij de plaatsing van de borden dient rekening te worden gehouden met de aanwezigheid van kabels en leidingen in de berm. Gegevens over kabels en leidingen van nutsbedrijven kunnen worden opgevraagd bij KLIC-west (telefoon 0800-0080). Voor gegevens over kabels en leidingen van andere bedrijven kunt u zich wenden tot de administratie van Bureau Wegen Noord, bereikbaar onder telefoonnummer 0226 333231.



Tot slot delen wij u mede dat wij een afschrift van deze brief hebben gezonden aan de ANWB, afdeling bewegwijzering, aan de Stichting Natuurkampeertreinen te Nieuwegein, aan de gemeente Noorder-Koggenland en aan de VVV te Medemblik.

Hoogachtend,
namens ~~Gedeputeerde~~ Staten van Noord-Holland,

hoofd bureau Verkeersreglementering en -veiligheid.

Datum

Ons kenmerk 2007-12848



Onderwerp N302, bewegwijzering camping

Bezoekadres

Zijlweg 245
Haarlem

Camping De Gouwe Stek
T.a.v. mevrouw T
De Gouw 11
1611 BS BOVENKARSPEL

Postadres

Postbus 205
2050 AE Overveen

Tel (023) 514 3143

Fax (023) 514 5050

Directie Beheer en Uitvoering

Bijlage(n)

Behandeld door

Telefoon (023) 514

Uw kenmerk

E-mail @noord-holland.nl

VERZONDEN 26 MAART 2007

Geachte mevrouw

Wij ontvingen uw brief van 9 maart 2007 waarin u onze medewerking vraagt voor het plaatsen van de bewegwijzering naar uw camping op de provinciale weg N302.

Wij zijn van mening dat de door u voorgestelde bewegwijzering een bijdrage levert aan de verkeersveiligheid en de verkeersdoorstroming op de provinciale weg N302. Wij stemmen in met uw verzoek. De bewegwijzering dient te worden uitgevoerd in zogenaamde strokenborden "object bewegwijzering". Wij adviseren u om ook bewegwijzering aan te brengen op de Veilingweg en De Gouw.

U kunt de ANWB opdracht geven de door u voorgestelde plannen nader uit te werken. Ter goedkeuring ontvangen wij te zijner tijd van de ANWB een afschrift van de uitwerkingen. Na goedkeuring hiervan zullen wij de ANWB toestemming verlenen de bedoelde werkzaamheden in uitvoering te nemen.

De kosten van de planuitwerking, de vervaardiging en de plaatsing van de borden en het te zijner tijd vervangen van de borden komen voor uw rekening. Het dagelijks beheer zal worden verzorgd door de provincie.

U kunt uw aanvraag richten aan:

ANWB Toeristische Bewegwijzering
t.a.v. dhr
Postbus 93200
2509 BA 's Gravenhage
telefoon 070-3146757



Wij vertrouwen erop u hiermee voldoende te hebben geïnformeerd.

Hoogachtend,
Gedeputeerde Staten van Noord-Holland,
namens dezen,

unitmanager Frontoffice

Datum 21 DEC. 2004

Ons kenmerk 2004-34641



Onderwerp verzoek tot bewegwijzering Spotterplaats i.c.m. McDonald's

Bezoekadres
Zijweg 245
Haarlem

ANWB BV
de heer
Postbus 93557
2509 AN Den Haag

Postadres
Postbus 205
2050 AE Overveen

Tel (023) 514 3143

Fax (023) 5145050

Afdeling Beheer en Uitvoering

Bijlage(n)

Behandeld door Mw. drs.

Telefoon (023) 514

Uw kenmerk dw.amr.Prov.NH

E-mail @noord-holland.nl

Geachte heer

VERZONDEN 30 DEC. 2004

Op 29 juli jl. ontvingen wij uw verzoek om de Spotterplaats en McDonald's Schiphol te bewegwijzeren op de N231 en de N232.

Over bewegwijzeringborden zijn regels opgenomen in de door het Ministerie van Verkeer en Waterstaat ontwikkelde en door ons onderschreven richtlijnen "Bewegwijzering en Aanduidingenbeleid". Op grond van deze richtlijnen is het slechts toegestaan aanduidingen te plaatsen, wanneer deze een bijdrage leveren aan de verkeersveiligheid en de -doorstroming.

De heer Lugtigheid van McDonald's Schiphol noemt in zijn brief aan u aanzienlijke bezoekersaantallen per jaar. Op grond van deze aantallen staan wij toe om de Spotterplaats te bewegwijzeren op de kruising van de N232 met de zijweg (Hugo de Grootstraat). In het telefonisch overleg heeft u verteld dat op de Hugo de Grootstraat deze Spotterplaats al staat aangeduid, waardoor de bewegwijzering een logisch vervolg krijgt.

Zoals u weet, gelden voor restaurants o.a. de volgende bewegwijzeringcriteria:

- het restaurant ligt buiten de bebouwde kom en rechtstreeks aan de weg waar de aanduiding wordt verlangd;
- restaurants die aan een zijweg liggen van de provinciale weg worden aangeduid als de afstand van het bedrijf tot de doorgaande weg niet groter is dan 500 meter en de verwijzing langs de zijweg gecontinueerd wordt.

Helaas ligt McDonald's niet direct aan de zijweg (Hugo de Grootstraat) van onze provinciale weg, maar aan de zijweg (Loevesteinse Randweg) van de Hugo de

Grootstraat. Op grond van deze criteria komt McDonald's niet voor bewegwijzering in aanmerking.

Deze beslissing is niet vatbaar voor bezwaar of beroep, aangezien een beslissing tot het al dan niet aanbrengen van dergelijke borden ingevolge de richtlijnen wordt beschouwd als (het nalaten van) een feitelijke handeling, die niet op rechtsgevolg is gericht.

Wij adviseren McDonald's in folders, brochures, advertenties, overige reclameactiviteiten en op internet aandacht te schenken aan de juiste route naar de locatie. Indien u andere (reclame)borden op locaties buiten de bebouwde kom (artikel 27 Wegenwet) wilt aanbrengen, is de provinciale verordening "Opschriften en opslag" (artikel 2) van toepassing.

In het algemeen is het beleid van de provincie erop gericht, dat voor dergelijke borden geen ontheffing wordt verleend. Voor inlichtingen over deze verordening kunt u terecht bij de heer Bleeker (023-514 3567) van het bureau Toezicht Water, Bodem, Groen en Metingen.

Hoogachtend,
Gedeputeerde Staten
van Noord-Holland,

provinciesecretaris.

voorzitter.

Deze beslissing is namens gedeputeerde staten genomen door het lid van het college dat met dit onderwerp is belast.



Provincie Noord-Holland

ARCHIEF

POSTBUS 3007 2001 DA HAARLEM

Bungalowpark Mooyeveld
De heer
Mooyeveld 2
1935 AK Egmond-Binnen

Gedeputeerde Staten
Uw contactpersoon

BU/BSP

Doorkiesnummer (023) 514
@noord-holland.nl

Betreft: Recreatieve bewegwijzering
Project: Instemming bewegwijzering bungalowpark Mooyeveld
PNH-dossiernummer: 72072

VERZONDEN - 2 MEI 2012

Geachte heer

Kenmerk
2012-23098

In antwoord op uw mail van 20 april 2012 aan de heer delen wij u mede dat wij instemmen met het plaatsen van een verwijzing naar bungalowpark Mooyeveld langs de N512.

Uw kenmerk

De toevoeging dient te voldoen aan de Richtlijn bewegwijzering (CROW publicatie 222). Het ontwerp dient ter goedkeuring aan ons te worden voorgelegd. De kosten voor de planuitwerking, het leveren en plaatsen van deze bewegwijzering komen voor uw rekening. Deze werkzaamheden dienen uitgevoerd te worden door de ANWB. De contactpersoon bij de ANWB is ([@anwb.nl](mailto: @anwb.nl), tel: . De bebording komt vervolgens in eigendom, beheer en onderhoud van de provincie Noord-Holland.

Hoogachtend,

Gedeputeerde Staten van Noord-Holland,
namens dezen,

sectormanager Beheerstrategie en Programmering Infrastructuur a.i.

Postbus 3007
2001 DA Haarlem
Telefoon (023) 514 3143
Fax (023) 514 3030

Ceylonpoort 5-25
Haarlem [2037 AA]
www.noord-holland.nl

Datum 16 JULI 2002

Ons kenmerk 2001-37234

Onderwerp Instemming met verzoek voor objectbewegwijzering
N201 - TV Studio's Aalsmeer



Endemol Nederland BV
t.a.v. de heer
Postbus 190
1430 AD AALSMEER

VERZONDEN

17 JUL 2002

Bezoekadres
Zijweg 245
Haarlem

Postadres
Postbus 205
2050 AE Overveen

Tel (023) 514 3143
Fax (023) 514 5050

Afdeling Beheer en Uitvoering

Bijlage(n)

Behandeld door
E-mail

@noord-holland.nl

Telefoon (023) 514

Uw kenmerk

Geachte heer :

Wij ontvingen uw brief van 11-10-2001, waarin u aangeeft in aanmerking te willen komen voor het mogen plaatsen van objectbewegwijzering naar de TV Studio's van Endemol Nederland BV te Aalsmeer op de volgende locaties:

- op de provinciale weg N201 ter hoogte van de van Cleeffkade te Aalsmeer;
- op een door ons nader te bepalen locatie eerder op de N201;
- op de van Cleeffkade voor de hoofdingang van de TV Studio's.

Regels omtrent dergelijke verwijzingen zijn opgenomen in de door het Ministerie van Verkeer en Waterstaat ontwikkelde en de door het Provinciaal Bestuur van Noord-Holland onderschreven richtlijnen "Bewegwijzering en Aanduidingsbeleid". Deze richtlijnen houden rekening met de noodzakelijke informatie aan weggebruikers en de verkeersveiligheid.

Aanduidingen ter hoogte van de van Cleeffkade te Aalsmeer:

Omdat wij van mening zijn dat de door u voorgestelde objectbewegwijzering een bijdrage levert aan de verkeersveiligheid en de verkeersdoorstroming op de provinciale weg N201 ter hoogte van het kruispunt van Cleeffkade, stemmen wij in met uw verzoek de aanduiding "TV Studio's" op te nemen in de bewegwijzering op het hierboven genoemde kruispunt.

Aanduidingen op eerdere locaties op de N201:

Wij kunnen aan uw wens om de aanduiding "TV studio's" op eerdere locaties (kruispunten) van de N201 aan te brengen niet tegemoet komen, daar dit niet past binnen het "Bewegwijzering en Aanduidingsbeleid".



Aanduidingen voor de hoofdingang aan de van Cleeffkade:

Op dit weggedeelte zijn wij niet de wegbeheerder. Wanneer u op dit weggedeelte in aanmerking wenst komen voor een aanduiding dan dient u contact op te nemen met dhr. van de gemeente Aalsmeer, telefoon .

De kosten van het vervaardigen, plaatsen, vervangen, aanpassen, onderhouden en herstellen van de aanduidingen "TV studio's" op de N201 ter hoogte van de van Cleeffkade zijn overeenkomstig het bepaalde in het "Bewegwijzering en Aanduidingsbeleid" voor rekening van de provincie.

Wij zullen de ANWB opdracht geven de aanduidingen "TV Studio's" te plaatsen op de N201 ter hoogte van het kruispunt van de van Cleeffkade.

Hoogachtend,
namens Gedeputeerde Staten van Noord-Holland,

hoofd bureau Verkeersreglementering en -veiligheid.

Datum

24 FEB 2005

Ons kenmerk 2005-2922



Onderwerp N242, verplaatsen verwijzing De Buizerd nabij Roskamsluis (krspt. 01758)
Opdrachtnummer: 4500013728

Bezoekadres
Zijlweg 245
Haarlem

ANWB
afdeling Bewegwijzering
de heer
Postbus 93200
2509 BA 's-GRAVENHAGE

ARCHIEF

Postadres
Postbus 205
2050 AE Overveen

Tel (023) 514 3143
Fax (023) 514 5050

Afdeling Beheer en Uitvoering

Bijlage(n) -

Behandeld door de heer i.
E-mail @noord-holland.nl

Telefoon (023) 514

Uw kenmerk /WP/007945-00

VERZONDEN

24 FEB 2005

Geachte heer

Op 19 januari jl. ontving ik van u een voorstel i.c. een offerte voor het ophalen, aanpassen en plaatsen van wegwijzer 01758/011 (hotel-restaurant De Buizerd) op de provinciale weg N242 nabij de Roskamsluis.

De kosten van de werkzaamheden bedragen € 292,- exclusief BTW, inclusief voorbereiding- en ontwerpkosten.

Hierbij geef ik u, met verwijzing naar de tussen de provincie Noord-Holland en de ANWB gesloten overeenkomst, opdracht over te gaan tot het in uitvoering nemen van de voorgestelde aanpassing in de bewegwijzering.

De wegwijzer met de bijbehorende flespalen kan worden opgehaald bij het steunpunt Lange Balk, Pannekeetweg 16, 1704PL Heerhugowaard, waarvoor u een afspraak kunt maken met de steunpuntbeheerder heer (telefoon). Het bord dient geplaatst te worden in de noordberm van de N242 nabij het begin (oostkant) van het aanwezige geluidscherm op ca. 300 meter vanaf het kruispunt.

Voor de plaatsing van de wegwijzer dient uw aannemer contact op te nemen met Bureau Wegen Noord (telefoon 023-514). Uw aannemer dient bij het plaatsen van de wegwijzer rekening te houden met het treffen van tijdelijke verkeersmaatregelen op de provinciale weg conform de CROW-richtlijnen 96b.



Na het gereed komen van de werkzaamheden kunt u uw factuur sturen naar:
provincie Noord-Holland , Bureau Financiële Administratie
t.a.v. de heer
postbus 3007
2001 DA HAARLEM

Bij de facturering dient u de gemaakte kosten te specificeren en het kenmerk van deze brief en het opdrachtnummer te vermelden.

Hoogachtend,
De Commissaris van de Koningin
in de provincie Noord-Holland,
namens deze,

Projectleider

■ **Gedeputeerde Staten**

PROVINCIE

Datum 28 juni 2001

Ons kenmerk 2001-22514

Onderwerp N236, bewegwijzering restaurant "De Molen"
Opdracht: 13205



ANWB- Bewegwijzering
t.a.v.
Postbus 93200
2509 BA 's GRAVENHAGE

Bezoekadres
Zijweg 245
Haarlem

Postadres
Postbus 205
2050 AE Overveen

Tel (023) 514 3143
Fax (023) 514 5050

Afdeling **Beheer en Uitvoering**

Bijlage(n)

Behandeld door

Telefoon (023) 514

Uw kenmerk brf 8623

Geachte heer

Naar aanleiding van uw bovengenoemde brief, het daarbij gevoegde bewegwijzeringsplan en de overeenkomst ten behoeve van het plaatsen van objectbewegwijzering op de provinciale weg N236 naar restaurant "De Molen" in de gemeente 's Graveland, berichten wij u te kunnen instemmen met het door u uitgewerkte plan.

**De kosten van de in uw plan genoemde werkzaamheden bedragen:
f 1 3540,20 inclusief voorbereidingskosten en 19% BTW.**

De kosten, het dagelijks beheer en onderhoud alsmede het te zijner tijd vervangen van deze borden komen voor rekening van de provincie. Wij verzoeken u te zijner tijd het bij "opdracht" genoemde nummer te vermelden op de factuur.

Met verwijzing naar de tussen de provincie Noord-Holland en de ANWB gesloten overeenkomst geven wij u opdracht over te gaan tot het in uitvoering nemen van de bedoelde werkzaamheden. De overeenkomst "Objectbewegwijzering" treft u ingesloten aan.

Voor het in uitvoering nemen van de bedoelde werkzaamheden dient u contact op te nemen met de heer van het Bureau wegen Zuid, telefoon . Uw aannemer dient bij de plaatsing van de bewegwijzering rekening te houden met het treffen van tijdelijke verkeersmaatregelen op de provinciale weg conform de CROW richtlijnen 96b.

Hoogachtend,

Gedeputeerde Staten van Noord-Holland,
namens dezen,
Hoofd bureau Verkeersreglementering en -veiligheid,

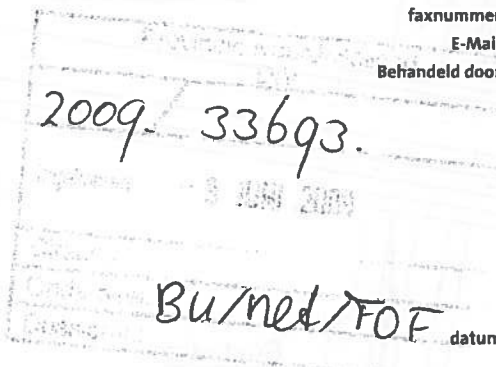
Internet: www.noord-holland.nl
E-mail: post@noord-holland.nl



● Bewegwijzering

ons kenmerk OBJ/AVS/CON06373/020108-2 br
uw kenmerk
briefnummer 770440
Telefoon
faxnummer 088 2697315
E-Mail objectbewegwijzering@anwb.nl
Behandeld door

Provincie Noord-Holland
T.a.v. De heer
Postbus 205
2050 AE OVERVEEN



onderwerp Objectbewegwijzering Noord-Holland

Geachte heer

Naar aanleiding van de email-correspondentie, zenden wij u bijgaand ter informatie en voor uw administratie, de nieuwe specificatieformulieren toe van Hotel Restaurant Babylon.

Horeca Exploitatie VanKomen B.V., Postbus 213, 1700 AE Heerhugowaard betaalt de borden via een overeenkomst, Hotel Restaurant Babylon met de ANWB. Hierbij zit een abonnement voor de instandhouding en onderhoud.

Wanneer wij de getekende overeenkomst van Horeca Exploitatie VanKomen hebben retour ontvangen, worden de borden besteld en zo spoedig mogelijk vervangen.

Op bijgaande specificatiestaten en situatieschetsen is aangegeven welke objectborden het hier betreft.

Eventuele legeskosten kunt u aan bovengenoemde exploitant doorberekenen.

Met vriendelijke groet,

ANWB bv,

projectcoördinator

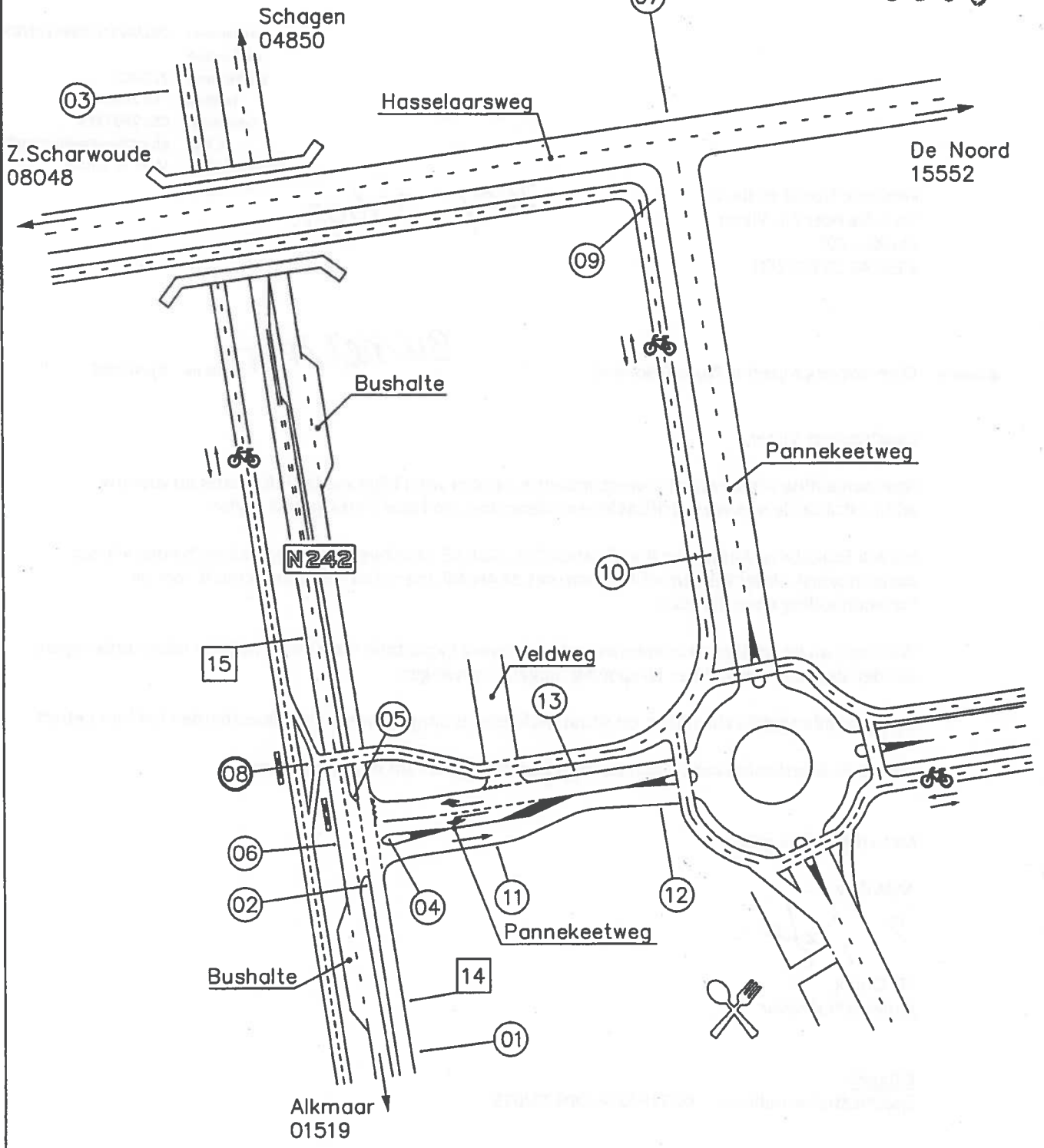
Bijlagen:

Specificatieformulieren: 00378/014; 00378/015



ANWB B.V.
bezoekadres Wassenaarseweg 220
2596 EC Den Haag
postadres Postbus 93200
2509 BA Den Haag
internet anwb.nl

2009 33693



○ Algemeen ○ Fiets □ Object ◡ Route △ Voetgangers □ Portaal □ Info



Bewegwijzering

Kruispuntschets






Omschrijving : Hasselaarsweg - Pannekeetweg
 Wegnummer 1: N242 Wegnummer 3:
 Wegnummer 2: Wegnummer 4:
 Locatieaanduiding: Soort aanduiding:






Provincie: NH
 Gemeente: Heerhugowaard
 Wegbeheerder: P

Getekend: Ilija
 Datum: 06-06-2009



kruispuntnummer:
 00378

Provincie: NH		Gemeente: HEERHUGOWAARD		Soort: VWF		Bordnr: 00378/014		
Wegbeh: 12137 PROV		Opmerkingen 2009 33693				Specificatiestaat  Bewegwijzering		
Onderh: 15038 O								
Off./Ord. : 020108								
PD nr. PD00188993								
Artikelnummer:	Nw.	Tot.	Omschrijving:				Bouwjr:	
M2023	1	2	FLESP 3.5 76-48/1500				2009	
M2029	1	2	STALEN VOETPLAAT				2009	
M3251	2	4	D2-BEUGEL KORT D48MM				2009	
M6053	1	1	OBJ. BOD26 1500 X 230 VR-I					
Standplaats O. zijde N242, ca. 100m voor de aansluiting op de Pannekeetweg.				Hoogte + MV: LAAG 2.5M 4.5M ... M		Kleuren: wit op blauw: * zwart op wit: ** wit op bruin: **		
Lettertype, kleuren 8/6 Un						BORDNR BWJR		
Plaatdeel indeling			  Babylon 				14.01	2009
Art.code plaatsing		Aant.	Omschrijving werkzaamheden:				Getekent: IB	
P1406		1	PLAATSEN BORD OP 2 FLESPALEN; bord 14.01.				Datum: 06-06-2009	
P2507		1	OPHEFFEN; rest. bord.				Gezien: 	
						Bordnummer:		
						00378/014		

Provincie: NH		Gemeente: HEERHUGOWAARD		Soort: VWF	Bordnr: 00378/015	
Wegbeh: 12137 PROV		Opmerkingen			Specificatie: rot	
Onderh: 15038 0					 Bewegwijzering	
Off./Ord. : 020108						
PD nr. PD00188994						
Artikelnummer:	Nw.	Tot.	Omschrijving:	Bouwjr:		
M2023	1	2	FLESP 3.5 76-48/1500	2009		
M2029	1	2	STALEN VOETPLAAT	2009		
M3251	2	4	D2-BEUGEL KORT D48MM	2009		
M6053	1	1	OBJ. BOD26 1500 X 230 VR-I			
Standplaats W. zijde N424, ca. 100m ten N. van de aansluiting op de Pannekeetweg.				Hoogte + MV: LAAG 2.5M 4.5M ... M	Kleuren: wit op blauw: * zwart op wit: ** wit op bruin: **	
Lettertype, kleuren 8/6 Un				BORDNR BWJR		
Plaatsdeel Indeling		   Babylon **			15.01	2009
Art.code plaatsing	Aant.	Omschrijving werkzaamheden:			Getekend: IB	
P1406	1	PLAATSEN BORD OP 2 FLESPALEN; bord 15.01.			Datum: 08-06-2009	
P2507	1	OPHEFFEN; restr. bord.			Gezien: 	
					Bordnummer: 00378/015	

Datum 27 maart 2001

Ons kenmerk 2001- 10288

Onderwerp N512. bewegwijzering "Camping Koningshof"



ANWB- Bewegwijzering
t.a.v.
Postbus 93200
2509 BA 's GRAVENHAGE

Bezoekadres
Zijweg 245
Haarlem

Postadres
Postbus 205
2050 AE Overveen

Tel (023) 514 3143
Fax (023) 514 5050

Afdeling Beheer en Uitvoering

Bijlage(n)

Behandeld door

Telefoon (023) 514

Uw kenmerk brf 8378

Geachte heer

VERZONDEN 29 MAART 2001

Naar aanleiding van uw bovengenoemde brief en het daarbij gevoegde bewegwijzeringsplan ten behoeve van het plaatsen van objectbewegwijzering op de provinciale weg N512 naar "Camping Koningshof" in de gemeente Egmond berichten wij u te kunnen instemmen met het door u uitgewerkte plan.

De kosten van de in uw plan genoemde werkzaamheden alsmede het te zijner tijd vervangen van deze borden komen voor rekening van de aanvrager. Het dagelijks beheer en onderhoud wordt verzorgd door de provincie.

Met verwijzing naar de tussen de provincie Noord-Holland en de ANWB gesloten overeenkomst, toestemming geven wij u toestemming over te gaan tot het in uitvoering nemen van de bedoelde werkzaamheden, u dient hiervoor contact opnemen met de heer van de provincie, telefoon . Uw aannemer dient bij de plaatsing van de bewegwijzering rekening te houden met het treffen van tijdelijke verkeersmaatregelen op de provinciale weg conform de CROW richtlijnen 96b.

Hoogachtend,

Gedeputeerde Staten van Noord-Holland,
namens dezen,
hoofd bureau Verkeersreglementering en -veiligheid,

Datum 23 AUG 2006

Ons kenmerk 2006-45589



Onderwerp

Burgemeester en Wethouders
van Edam-Volendam
Postbus 180
1130 AD VOLENDAM

Bezoekadres

Zijweg 245

Haarlem

Postadres

Postbus 205

2050 AE Overveen

Tel (023) 514 3143

Fax (023) 514 5150

Directie Beheer en Uitvoering

Bijlage(n)

Behandeld door

Telefoon (023) 514

Uw kenmerk

E-mail post@noord-holland.nl

VERZONDEN 24 AUG. 2006

Geacht college,

Op 15 juli 2005 hebben de heren en van uw gemeente de provincie verzocht om toestemming voor het aanbrengen van reclameframes van Bizon Theaterreclame in reclameframes te mogen aanbrengen in de tunnel voor fietsers en voetgangers tussen de Westervesting en de Oosthuizerweg onder de N247.

Een discussie over reclameuitingen en de reorganisatie bij de provincie hebben ertoe geleid dat wij op dat verzoek tot nu toe formeel geen adequaat antwoord hebben gegeven. Wij bieden u hiervoor onze welgemeende excuses aan.

Wij verlenen u hierbij toestemming voor het aanbrengen van reclameframes in genoemde onderdoorgang.

Bij het aanbrengen van de frames moet schade aan de tunnel worden voorkomen. Wij verzoeken u daarom het voorstel voor de bevestiging van de frames ter goedkeuring te zenden aan de heer van de provincie.

Hoogachtend,
Gedeputeerde Staten van Noord-Holland,
namens dezen,

sectormanager Netwerkbeheer

ARCHIEF

Van:

Verzonden: vrijdag 18 augustus 2006 10:32

Aan:

Onderwerp: FW: N247 beheersvraag van de gemeente Edam-Volendam

Bijlagen: Doc1.doc

Van:

Verzonden: vrijdag 5 augustus 2005 12:00

Aan:

Onderwerp: FW: N247 beheersvraag van de gemeente Edam-Volendam

Zie mijn vorige mail al antwoord aan Edam. Ik mail je nog over de afspraken in het MT

Van:

Verzonden: vrijdag 15 juli 2005 12:44

Aan:

Onderwerp: N247 beheersvraag van de gemeente Edam-Volendam

Bijgaand document betreft een vraag van de gemeente Edam voor B&O.
Kan ik aan de heer _____ doorgeven dat jullie dit verder oppakken?

Met vriendelijke groet,

Van: [mailto: _____@Edam-Volendam.nl]

Verzonden: vrijdag 15 juli 2005 12:18

Aan: _____@noord-holland.nl

CC:

Onderwerp: Document1

antwoord
2006-45509

Geachte mevr.

Zoals telefonisch besproken hier nogmaals de vraag.

Onder de N 247 t.h.v. Edam ligt een fietstunnel, constructief een geheel met de provinciale brug en derhalve ook eigendom van de provincie.

De gemeente heeft het beheer en onderhoud van deze fietstunnel t.w. schoonhouden, schilderen, verlichting, graffiti verwijderen etc.

Voor diverse objecten in de gemeente hebben wij een overeenkomst gesloten met de fa. Bizon

Deze plaatst frames op de objecten t.b.v. reclame en in ruil daarvoor houden zij het object vrij van graffiti e.d. verder vindt er geen financiële verrekening plaats.

De gemeente wil dit ook met deze fietstunnel doen, de vraag nu

Kunnen wij dit ongestraft doen en met wie zou dit anders besproken moeten worden.

Voor e.v. vragen kunt u terecht bij mij of dhr.

.@edam-volendam.nl
@edam-volendam.nl

Ik hoop spoedig iets van u te horen.

Met vriendelijk groet

Datum 12 NOV. 2002

Ons kenmerk 2002-42384

Onderwerp Opdracht bewegwijzering N201-
bedrijventerrein Cruquius-Zuid



ANWB Bewegwijzering
t.a.v. de heer
Postbus 93200
2509 BA 's-Gravenhage

VERZONDEN
13 NOV 2002

Bezoekadres
Zijweg 245
Haarlem

Postadres
Postbus 205
2050 AE Overveen

Tel (023) 514 3143
Fax (023) 514 5050

-1.511 33

Afdeling Beheer en Uitvoering

Bijlage(n)

Behandeld door

Telefoon (023) 514

Uw kenmerk prj 119287

Geachte heer

Naar aanleiding van uw brief van 30 oktober jl. met betrekking tot het uitbreiden en aanpassen van de bewegwijzering op het bedrijventerrein Cruquius-Zuid en de Woonboulevard Cruquius op de provinciale weg N201 in de gemeente Haarlemmermeer berichten wij u dat wij - met inachtneming van de hieronder vermelde wijziging - kunnen instemmen met het door u uitgewerkte plan.

Met verwijzing naar de tussen de provincie Noord-Holland en de ANWB gesloten overeenkomst, geven wij u dan ook toestemming de bewegwijzering te plaatsen.

De kosten voor de planuitwerking en het leveren en plaatsen van deze bewegwijzering komen voor rekening van de gemeente Haarlemmermeer.

Na de plaatsing zal het beheer en het onderhoud worden verzorgd door de provincie.

Zoals telefonisch besproken op 11 november jl. met de heer van de gemeente Haarlemmermeer moet het door u uitgewerkte plan in die zin gewijzigd worden dat de tekstuele toevoeging van "woonboulevard" op kruispunt 7408 achterwege blijft.

Wij verzoeken u vooraf contact op te nemen met de heer van het Bureau Wegen Zuid, telefoon over de planning van uw werkzaamheden. Daarnaast dient uw aannemer bij de plaatsing van de bewegwijzering rekening te houden met het treffen van tijdelijke verkeersmaatregelen op de provinciale weg conform de CROW richtlijnen 96b.

Hoogachtend,
namens Gedeputeerde Staten van Noord-Holland,

hoofd bureau Verkeersreglementering en -veiligheid.



Provincie Noord-Holland

archief

POSTBUS 3007 2001 DA HAARLEM

ANWB BV

De heer [redacted] [redacted]sewijk

Postbus 93200

2509 BA DEN HAAG

Gedeputeerde Staten

Uw contactpersoon

BU/BSP

Doorkiesnummer (023) 514

@noord-holland.nl

VERZONDEN 23 SEP. 2011
112

Betreft: Bewegwijzeringplan omzetten

Project: Bewegwijzering

PNH-dossiernummer: 72071

Kenmerk

2011-51759

19 SEP. 2011

Geachte heer [redacted],

Uw kenmerk

Bew/FVR/GB/024352/892096

In antwoord op uw schrijven van 6 september 2011 aan de heer [redacted], delen wij u mede dat wij instemmen met het bewegwijzeringplan Corus omzetten naar Tata Steel, dat door u is opgesteld in opdracht van Tata Steel.

De kosten voor de plaatsing van de bewegwijzering komen voor rekening van uw opdrachtgever. De wegwijzers komen in eigendom, beheer en onderhoud van de provincie Noord-Holland.

Uw aannemer dient bij de plaatsing van de bewegwijzering rekening te houden met het treffen van tijdelijke verkeersmaatregelen op de provinciale weg conform de CROW richtlijnen 96b. Het plan voor de tijdelijke verkeersmaatregelen en de planning van de werkzaamheden dient uw aannemer uiterlijk zes weken voor aanvang ter goedkeuring voor te leggen aan het verkeerscoördinatiepunt van de provincie Noord-Holland. Uw aannemer kan hiervoor contact opnemen met mevrouw [redacted] te bereiken op telefoonnummer [redacted].

Postbus 3007

2001 DA Haarlem

Telefoon (023) 514 3143

Fax (023) 514 3030

Ceylonpoort 5-25

Haarlem [2037 AA]

www.noord-holland.nl

2011-51759

2 | 2

Voor het daadwerkelijk plaatsen van de bewegwijzering dient u contact op te nemen met de weginspecteur via wegen@noord-holland.nl.

Wij vertrouwen erop u hierbij voldoende te hebben geïnformeerd.

Hoogachtend,

Gedeputeerde Staten van Noord-Holland,
namens dezen,

h/a

Sectormanager Beheerstrategie en Programmering Infrastructuur



● Bewegwijzering

ons kenmerk Bew/FVR/GB/024352/892096

Provincie Noord-Holland
t.a.v. dhr.
Postbus 3007
2001 DA Haarlem

telefoon	
mobiel	
faxnummer	088 209 13 13
locatie	H3X
e-mail	@anwb.nl
2011 - 50463	
- 8 SEP. 2011	
BUI BSP	
datum	6 september 2011

onderwerp Project 024352

Geachte heer

Ter informatie treft u bijgaand bewegwijzeringsplan Corus omzetten Tata Steel aan, dat wij opstelden op verzoek van Tata Steel.

In dit plan zijn wegwijzers opgenomen die in uw beheersgebied staan.

Graag vernemen wij van u of u kunt instemmen met dit plan.

Om de voortgang van dit project te bespoedigen kunt u deze brief getekend retourneren, zodat wij direct een aanvang kunnen maken met de werkzaamheden.

Met vriendelijke groet,

accountmanager

bijlage(n) bewegwijzeringsplan

Voor akkoord:

Contactpersoon uitvoering:



ANWB BV
bezoekadres Wassenaarseweg 220
2596 EC Den Haag
postadres Postbus 93200
2509 BA Den Haag
internet anwb.nl



**ANWB Bewegwijzing
Corus omzetten naar Tata Steel**

Projectnummer : 024352
Accountmanager . :
Telefoon :
Projectcoördinator :
Telefoon :
Datum : 7 september 2011

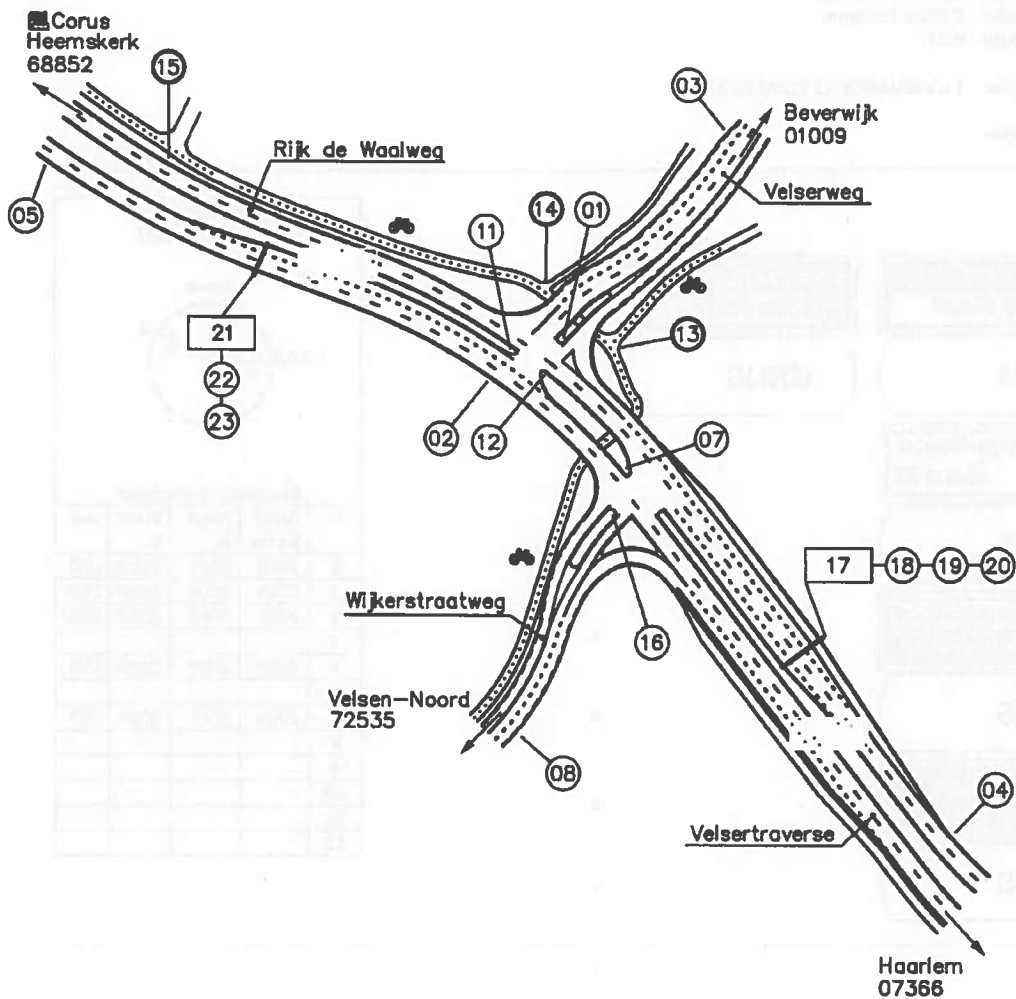
SFB
101 van Bewegwijzing
Korrespondentie

gemeente VELSEN
provincie Noord-Holland

kruispuntnummer 05475

projectnummer 024352
projectnaam Corus omzetten Tata Steel
Realisatie
wegbeheerder Gemeente Velsen
omschrijving Velsertraverse - Velsersweg
routennummer 1 N197
routennummer 2
locatieaanduiding

documentnummer 886829
routennummer 3
routennummer 4
ontwerpdataum 04-01-2011



● Specificatie wegwijzer

● Bewegwijzering

gemeente VELSEN
 provincie Noord-Holland
 standplaats Blij Velsen-Noord. In de N. verkeersgeleider van krp. Velsersweg-Velsertraverse.

wegwijzernummer 05475/001

projectnummer 024352
 projectnaam Corus omzetten Tata Steel Realisatie
 type wegwijzer Lichtwegwijzer
 uitvoering Transparant, inwendig verlicht
 bouwjaar bord zie tabel
 type constructie Gecombin. met mast openb. verl.
 bouwjaar constructie 2009
 wegbeheerder Gemeente Velsen
 onderhoudsplichtige Gemeente Velsen
 type ulthouder Dubbel 1500mm
 lichtpunthoogte n.v.t.

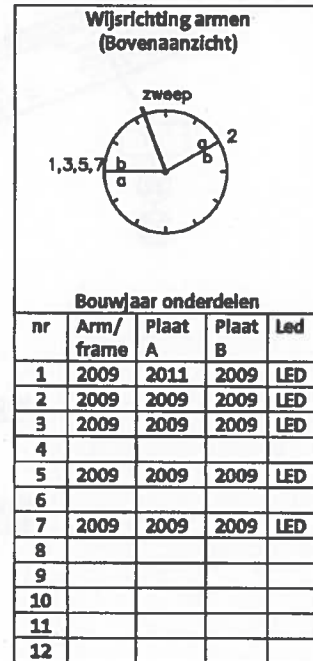
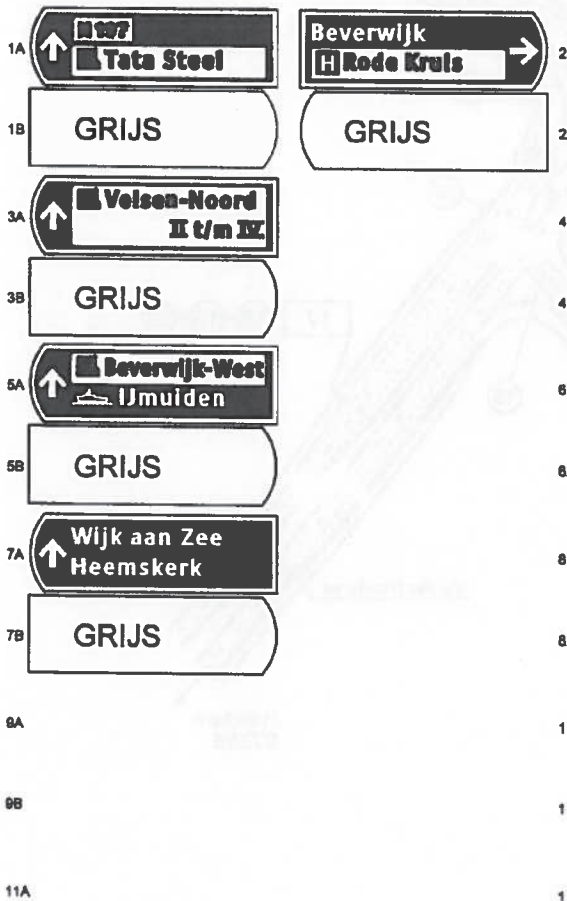
documentnummer 886829

letterhoogte 12/9U
 rd-coördinaten X=
 Y=

bps-code
 servicetype Aanpassingen
 ontwerpdatum 10-05-2011

Werkzaamheden 1 x VERVANGEN 1 PLAAT IN ARM

bijzonderheden



● Specificatie wegwijzer

gemeente VELSEN
 provincie Noord-Holland
 standplaats Te Velsen-Noord, in de W.berm van de Velsersweg, ca. 200m voor de aansluiting met de Rijk de Waalweg - Velsers traverse.

● Bewegwijzering

wegwijzernummer **05475/003**

projectnummer	024352	documentnummer	886829
projectnaam	Corus omzetten Tata Steel Realisatie	letterhoogte	14/10U
type wegwijzer	Voorwegwijzer	rd-coördinaten	X= Y=
uitvoering	Volreflecterend	bps-code	
bouwjaar bord	2009	servicetype	Aanpassingen
type constructie	Geschilderde stalen mast	ontwerpdatum	10-05-2011
bouwjaar constructie	2009	b'h	4000x2400
wegbeheerder	Gemeente Velsen	opzetbord b'h	
onderhoudsplichtige	Gemeente Velsen	onderkant bord	3,5m
lichtpunthoogte	n.v.t.		
type uithouder	n.v.t.		
portaaloverspanning	n.v.t.		
werkzaamheden	1 x STRK AANBR/VERW+POPNGLS<5M		
bijzonderheden			



● Specificatie wegwijzer

● Bewegwijzering

gemeente VELSEN
 provincie Noord-Holland
 standplaats In de kop van de W.geleider van de N197 (Rijk de Waalweg-Velserweg).

wegwijzernummer 05475/011

projectnummer 024352
 projectnaam Corus omzetten Tata Steel Realisatie
 type wegwijzer Lichtwegwijzer
 uitvoering Transparant, Inwendig verlicht
 bouwjaar bord zie tabel
 type constructie Gecombln. met mast openb. verl.
 bouwjaar constructie 2009
 wegbeheerder Gemeente Velsen
 onderhoudsplichtige Gemeente Velsen
 type uithouder Dubbel 1500mm
 lichtpunthoogte n.v.t.

documentnummer 886829

letterhoogte 12/9U
 rd-coördinaten X=
 Y=

bps-code
 servicetype Aanpassingen
 ontwerpdatum 10-05-2011

Werkzaamheden 1 x VERVANGEN 1 PLAAT IN ARM

bijzonderheden

1A	GRIJS	2
1B	N 197 Tata Steel →	2
3A	GRIJS	4
3B	Velsen-Noord II t/m IV →	4
5A	GRIJS	6
5B	Beverwijk-West Wijk aan Zee →	6
7A	GRIJS	8
7B	Heemskerk →	8
9A		1
9B		1
11A		1

**Wijzrichting armen
(Bovenaanzicht)**

Bouwjaar onderdelen

nr	Arm/ frame	Plaat A	Plaat B	Led
1	2009	2009	2009	LED
2				
3	2009	2009	2009	LED
4				
5	2009	2009	2009	LED
6				
7	2009	2009	2009	LED
8				
9				
10				
11				
12				

● Specificatie wegwijzer

gemeente VELSEN
provincie Noord-Holland
standplaats Over de O. rijbaan van Velsertaverse, ca. 65m voor de stopstreep, aan portaal 05475/017.

● Bewegwijzering

wegwijzernummer 05475/019

projectnummer	024352	documentnummer	886829
projectnaam	Corus omzetten Tata Steel Realisatie	letterhoogte	20/15 U
type wegwijzer	Rijstrookbord	rd-coördinaten	X= Y=
uitvoering	Volreflecterend	bps-code	
bouwjaar bord	2009	servicetype	Aanpassingen
type constructie	Portaal	ontwerpdata	28-07-2011
bouwjaar constructie	2010	b*h	4500x2700
wegbeheerder	Gemeente Velsen	opzetbord b*h	
onderhoudsplichtige	Gemeente Velsen	onderkant bord	
lichtpunthoogte	n.v.t.		
type ulthouder	n.v.t.		
portaaloverspanning	n.v.t.		
werkzaamheden	1 x STRK AANBR/VERW+POPNGLS<5M		
bijzonderheden			



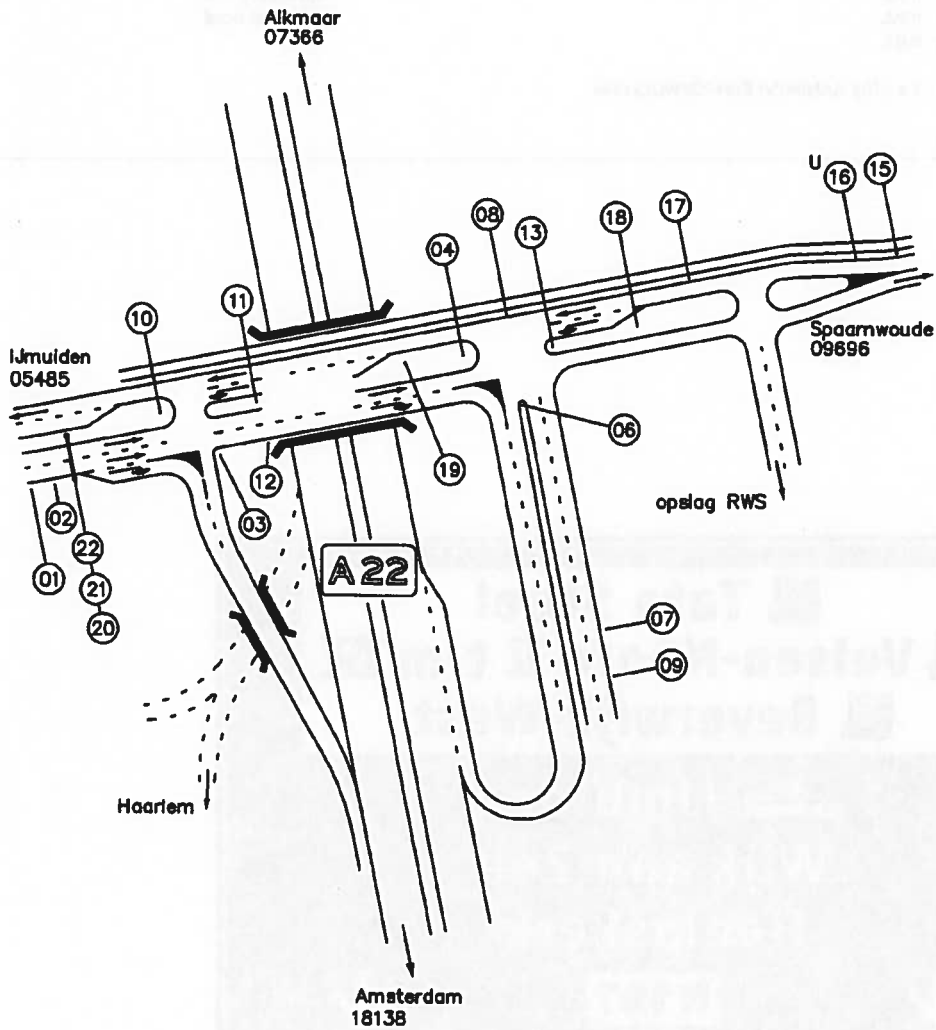
gemeente VELSEN
provincie Noord-Holland

kruispuntnummer **05483**

projectnummer 024352
projectnaam Corus omzetten Tata Steel
Realisatie
wegbeheerder Provincie Noord-Holland
omschrijving A022 - N202
routennummer 1 A022
routennummer 2 N202
locatieaanduiding

documentnummer 886829

routennummer 3
routennummer 4
ontwerpdata 10-05-11



○ Algemeen ○ Fiets □ Object ○ Route △ Voetganger □ Portaal II Info



● Specificatie wegwijzer

gemeente VEUSEN
 provincie Noord-Holland
 standplaats

● Bewegwijzering

wegwijzernummer 05483/004

projectnummer 024352
 projectnaam Corus omzetten Tata Steel Realisatie
 type wegwijzer Lichtwegwijzer
 uitvoering Transparant, inwendig verlicht
 bouwjaar bord zie tabel
 type constructie Gecombin. met mast openb. verl.
 bouwjaar constructie
 wegbeheerder Provincie Noord-Holland
 onderhoudsplichtige RWS Directie Noord-Holland
 type uithouder n.v.t.
 lichtpunthoogte n.v.t.

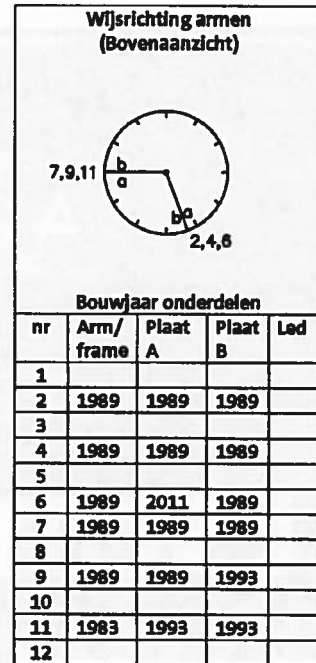
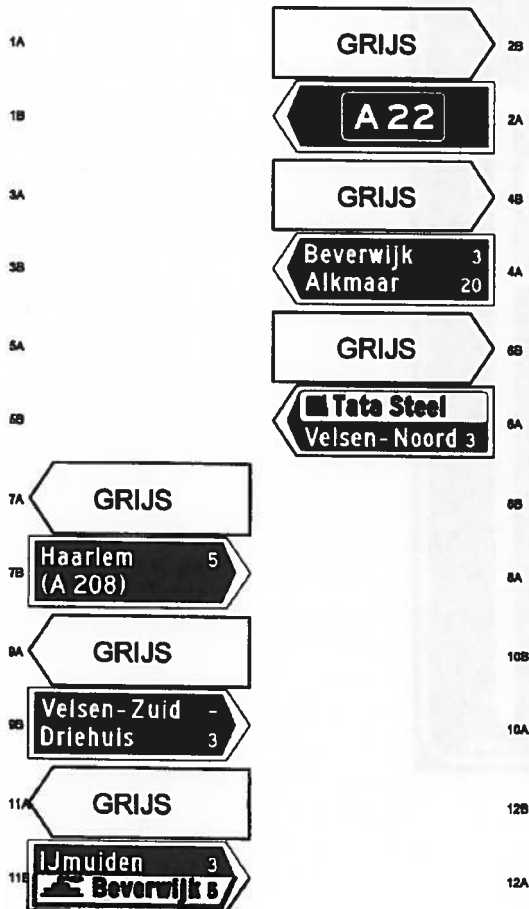
documentnummer 886829

letterhoogte 15/11 Cn
 rd-coördinaten X=
 Y=

bps-code
 servicetype Aanpassingen
 ontwerpdata 28-07-2011

Werkzaamheden 1 x VERVANGEN 1 PLAAT IN ARM

bijzonderheden



● Specificatie wegwijzer

gemeente VELSEN
 provincie Noord-Holland
 standplaats In de N. berm van de weg Amsterdam-Havens-Umuiden (N202), ca. 200m voor het begin van de uitvoegstrook naar de oprit naar de A9. (richting Alkmaar). Bij km. 1.050. achterde vangrail.

● Bewegwijzering

wegwijzernummer **05483/016**

projectnummer	024352	documentnummer	886829
projectnaam	Corus omzetten Tata Steel Realisatie	letterhoogte	17/12 En
type wegwijzer	Voorwegwijzer	rd-coördinaten	X= Y=-
uitvoering	Volreflecterend	bps-code	
bouwjaar bord	2008	servicetype	Aanpassingen
type constructie	Geschilderde stalen mast	ontwerpdatum	28-07-2011
bouwjaar constructie	1992	b*h	2250x2700
wegbeheerder	Provincie Noord-Holland	opzetbord b*h	
onderhoudsplichtige	RWS Directie Noord-Holland	onderkant bord	3,5 m
lichtpunthoogte	n.v.t.		
type uithouder	n.v.t.		
portaaloverspanning	n.v.t.		
werkzaamheden	1 x VERV 1 PLTDL DOOR 1/2 PLTDLN		
bijzonderheden			



● Specificatie wegwijzer

gemeente VELSEN
provincie Noord-Holland
standplaats

● Bewegwijzering

wegwijzernummer **05483/018**

projectnummer 024352
projectnaam Corus omzetten Tata Steel Realisatie
type wegwijzer Aftakkingsbord
uitvoering Volreflecterend
bouwjaar bord 2004
type constructie Staalconstructie
bouwjaar constructie
wegbeheerder Provincie Noord-Holland
onderhoudsplichtige RWS Directie Noord-Holland
lichtpunthoogte n.v.t.
type ulthouder n.v.t.
portaaloverspanning n.v.t.

documentnummer 886829

letterhoogte 17/12 En
rd-coördinaten X=
Y=

bps-code
servicetype Aanpassingen
ontwerpdatum 28-07-2011
b*h 2000x1800
opzetbord b*h
onderkant bord

werkzaamheden 1 x VERV 1 PLTDL DOOR 1/2 PLTDLN

bijzonderheden

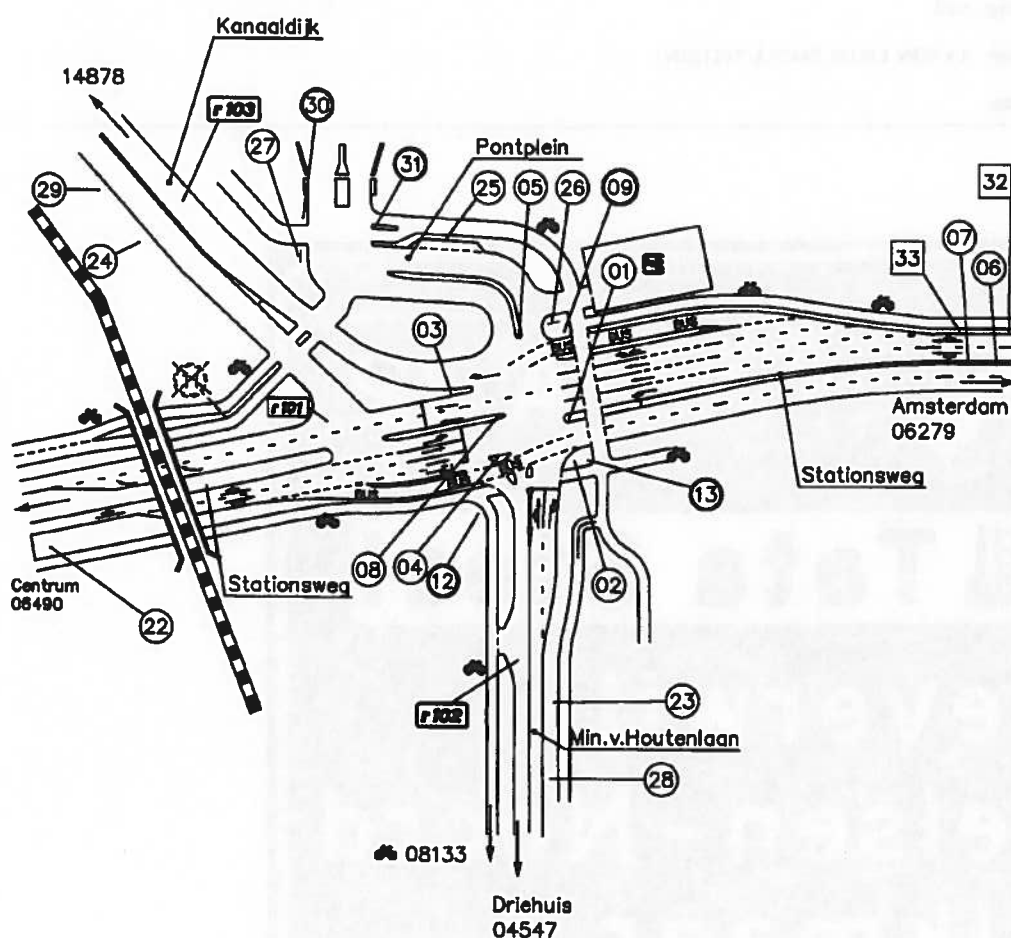


gemeente VELSEN
 provincie Noord-Holland

kruispuntnummer **05494**

projectnummer 024352
 projectnaam Corus omzetten Tata Steel
 Realisatie
 wegbeheerder Gemeente Velsen
 omschrijving Min.v. Houtenlaan - Stationweg
 routenummer 1 r102
 routenummer 2 r103
 locatieaanduiding

documentnummer 886829
 routenummer 3
 routenummer 4
 ontwerdatum 10-05-2011



● Specificatie wegwijzer

● Bewegwijzering

gemeente **VELSEN**
 provincie **Noord-Holland**
 standplaats **Bij Umuiden op het Pontplein, in de geleider aan het begin van de toerit naar het Pontplein.**

wegwijzernummer **05494/005**

projectnummer **024352**
 projectnaam **Corus omzetten Tata Steel Realsatie**
 type wegwijzer **Lichtwegwijzer**
 uitvoering **Transparant, inwendig verlicht**
 bouwjaar bord **zie tabel**
 type constructie **Gecombin. met mast openb. verl.**
 bouwjaar constructie **1984**
 wegbeheerder **Gemeente Velsen**
 onderhoudsplichtige **Gemeente Velsen**
 type uithouder **Dubbel 1500mm**
 lichtpunthoogte **9 (meter)**

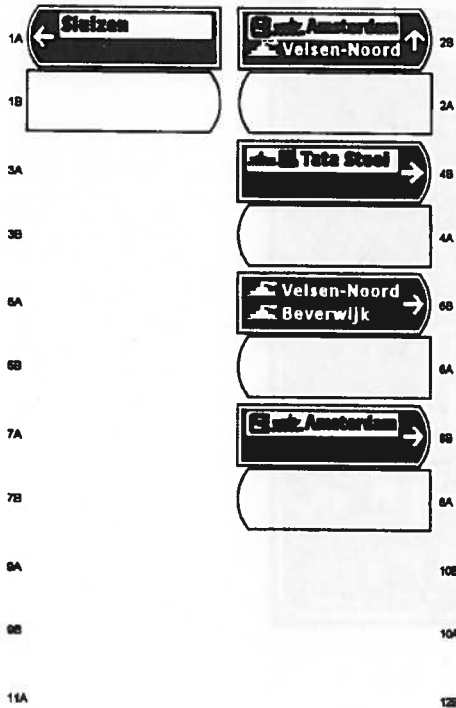
documentnummer **886829**

letterhoogte **12/9 Un**
 rd-coördinaten **X=-
 Y=-**

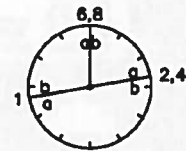
bps-code
 servicetype **Aanpassingen**
 ontwerpdatum **28-07-2011**

Werkzaamheden **1 x VERVANGEN 1 PLAAT IN ARM**

bijzonderheden



Wijzrichting armen
(Bovenaanzicht)



Bouwjaar onderdelen

nr	Arm/ frame	Plaat A	Plaat B	Led
1	2001	2001	2001	
2	2001	2001	2001	
3				
4	2001	2001	2011	
5				
6	2001	2001	2001	
7				
8	2001	2001	2001	
9				
10				
11				
12				

● Specificatie wegwijzer

gemeente VEUSEN
provincie Noord-Holland
standplaats In de O.berm van de Min.v.Houtlaan, ten noord v.d.aansluiting Pontplein, t.o.lm.nr.9, ca.2 meter voor boom.

● Bewegwijzering

wegwijzernummer 05494/023

projectnummer	024352	documentnummer	886829
projectnaam	Corus omzetten Tata Steel Realisatie	letterhoogte	14/10 E
type wegwijzer	Voorwegwijzer	rd-coördinaten	X= Y=
type uitvoering	Volreflecterend	bps-code	
bouwjaar bord	2004	servicetype	Aanpassingen
type constructie	Geschilderde stalen mast	ontwerpdatum	28-07-2011
bouwjaar constructie	2001	b*h	2500x2700
wegbeheerder	Gemeente Velsen	opzetbord b*h	2500x600
onderhoudsplichtige	Gemeente Velsen	onderkant bord	
lichtpunthoogte	n.v.t.		
type ulthouder	n.v.t.		
portaaloverspanning	n.v.t.		
werkzaamheden	1 x STRK AANBR/VERW+POPNGLS<5M		
bijzonderheden			



● Specificatie wegwijzer

gemeente VELSEN
provincie Noord-Holland
standplaats In de W.berm van de Kanaaldijk, ca 50m voor de 05494/024

● Bewegwijzering

wegwijzernummer 05494/029

projectnummer	024352	documentnummer	886829
projectnaam	Corus omzetten Tata Steel Realisatie	letterhoogte	14/10 En
type wegwijzer	Voorwegwijzer	rd-coördinaten	X= Y=
uitvoering	Volreflecterend	bps-code	
bouwjaar bord	2001	servicetype	Aanpassingen
type constructie	Geschilderde stalen mast	ontwerpdataum	28-07-2011
bouwjaar constructie	2001	b*h	2500x1500
wegbeheerder	Gemeente Velsen	opzetbord b*h	
onderhoudsplichtige	Gemeente Velsen	onderkant bord	
lichtpunthoogte	n.v.t.		
type uithouder	n.v.t.		
portaaloverspanning	n.v.t.		

werkzaamheden 1 x STRK AANBR/VERW+POPNGLS<5M

bijzonderheden



gemeente VELSEN
provincie Noord-Holland

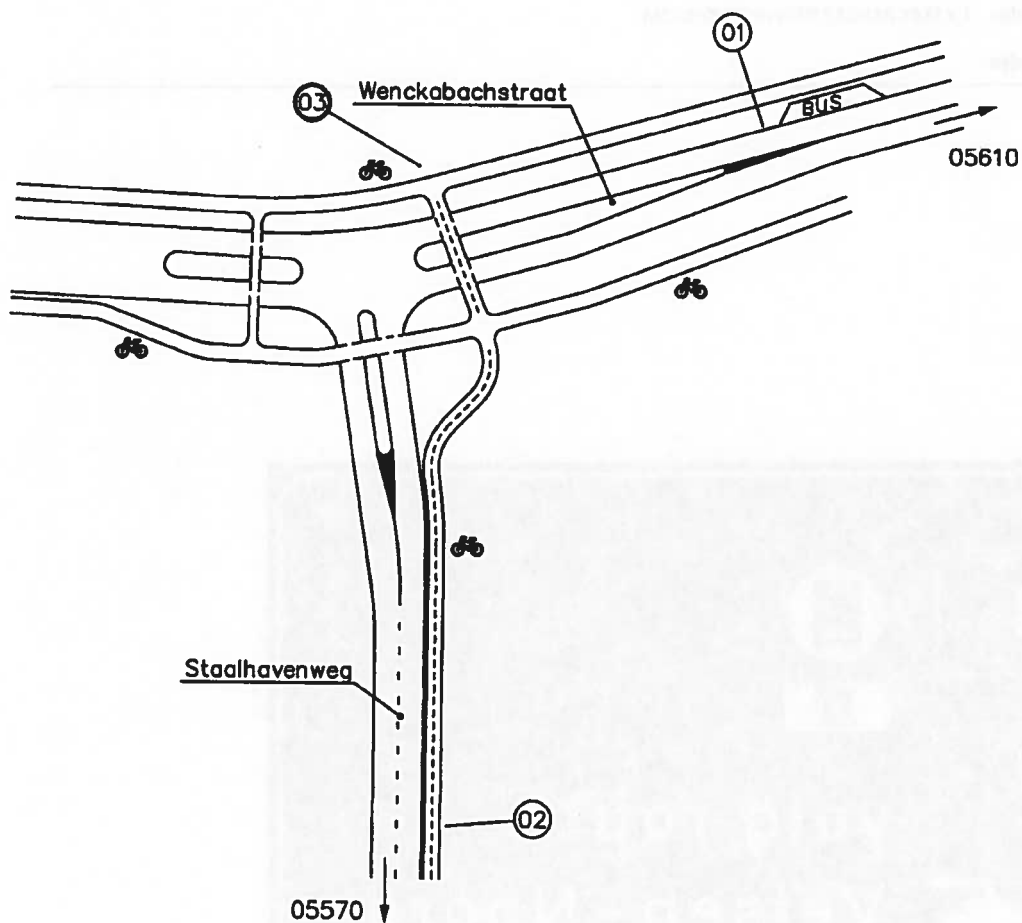
kruispuntnummer 05605

projectnummer 024352
projectnaam Corus omzetten Tata Steel
Realisatie
wegbeheerder Gemeente Velsen
omschrijving Staalhavenweg-
Wenckebachstraat

documentnummer 886829

routenummer 1
routenummer 2
locatieaanduiding

routenummer 3
routenummer 4
ontwerpdata 10-05-2011



● Specificatie wegwijzer

● Bewegwijzering

gemeente VELSEN
provincie Noord-Holland
standplaats Te Velsen-Noord, ter hoogte van einde bushalte, (op de plaats waar de berm het breedst is), bij begin uitvoegstrook naar de Staalhavenweg.

wegwijzernummer 05605/001

projectnummer	024352	documentnummer	886829
projectnaam	Corus omzetten Tata Steel Realisatie	letterhoogte	14/10U
type wegwijzer	Voorwegwijzer	rd-coördinaten	X= Y=-
uitvoering	Volreflecterend	bps-code	
bouwjaar bord	2003	servicetype	Aanpassingen
type constructie	Geschilderde stalen mast	ontwerpdata	28-07-2011
bouwjaar constructie		b*h	2250x1800
wegbeheerder	Gemeente Velsen	opzetbord b*h	
onderhoudsplichtige	Gemeente Velsen	onderkant bord	
lichtpunthoogte	n.v.t.		
type ulthouder	n.v.t.		
portaaloverspanning	n.v.t.		
werkzaamheden	1 x STRK AANBR/VERW+POPNGLS <5M		
bijzonderheden			



● Specificatie wegwijzer

gemeente VELSEN
provincie Noord-Holland
standplaats Te Velsen-Noord, ca. 50m. ten Z. van de Wenckebachstraat.

● Bewegwijzering

wegwijzernummer 05605/002

projectnummer 024352
projectnaam Corus omzetten Tata Steel Realisatie
type wegwijzer Voorwegwijzer
uitvoering Volreflecterend
bouwjaar bord 2011
type constructie Geschilderde stalen mast
bouwjaar constructie 2004
wegbeheerder Gemeente Velsen
onderhoudsplichtige Gemeente Velsen
lichtpunthoogte n.v.t.
type ulthouder n.v.t.
portaaloverspanning n.v.t.

documentnummer 886829

letterhoogte 14/10U
rd-coördinaten X=
Y=

bps-code
servicetype Aanpassingen
ontwerpdataum 21-06-2011
b*h 3000x1800
opzetbord b*h
onderkant bord 3,5m

werkzaamheden 1 x VERV 6 PLTDLN DOOR 6/8 PLTDLN

bijzonderheden





● kruispuntschets

● Bewegwijzering

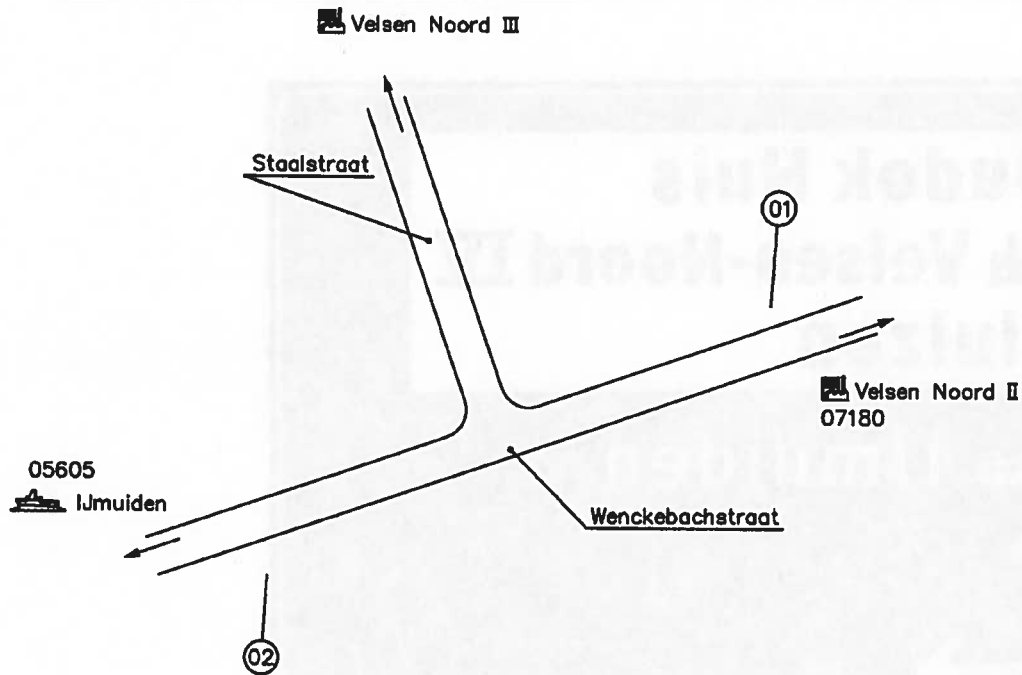
gemeente VELSEN
provincie Noord-Holland

kruispuntnummer 05610

projectnummer 024352
projectnaam Corus omzetten Tata Steel
Realisatie
wegbeheerder Gemeente Velsen
omschrijving Wenckebachstraat-Staalstraat
routennummer 1
routennummer 2
locatieaanduiding

documentnummer 886829

routennummer 3
routennummer 4
ontwerpdatum 10-05-11



○ Algemeen ○ Fiets □ Object ○ Route △ Voetganger □ Portaal II Info



● Specificatie wegwijzer

gemeente VELSEN
provincie Noord-Holland
standplaats In de N. berm van de Wenkebachstraat, ca. 70m. ten O. van de Staalstraat.

● Bewegwijzering

wegwijzernummer 05610/001

projectnummer	024352	documentnummer	886829
projectnaam	Corus omzetten Tata Steel Realisatie	letterhoogte	14/10U
type wegwijzer	Voorwegwijzer	rd-coördinaten	X= Y=
uitvoering	Volreflecterend	bps-code	
bouwjaar bord	2003	servicetype	Aanpassingen
type constructie	Staalconstructie	ontwerpdataum	10-05-2011
bouwjaar constructie		b*h	2250x2100
wegbeheerder	Gemeente Velsen	opzetbord b*h	
onderhoudsplichtige	Gemeente Velsen	onderkant bord	
lichtpunthoogte	n.v.t.		
type ulthouder	n.v.t.		
portaaloverspanning	n.v.t.		
werkzaamheden	1 x STRK AANBR/VERW+POPNGLS<5M		
bijzonderheden			



● Specificatie wegwijzer

gemeente VELSEN
provincie Noord-Holland
standplaats In de Z. berm van de Wenckebachstraat, ca. 50m. ten W. van de Staalstraat.

● Bewegwijzering

wegwijzernummer 05610/002

projectnummer 024352
projectnaam Corus omzetten Tata Steel Realisatie
type wegwijzer Voorwegwijzer
uitvoering Volreflecterend
bouwjaar bord 2003
type constructie Staalconstructie
bouwjaar constructie
wegbeheerder Gemeente Velsen
onderhoudsplichtige Gemeente Velsen
lichtpunthoogte n.v.t.
type ulthouder n.v.t.
portaaloverspanning n.v.t.

documentnummer 886829
letterhoogte 14/10U
rd-coördinaten X=
Y=
bps-code
servicetype Aanpassingen
ontwerpdata 10-05-2011
b*h 2250x2100
opzetbord b*h
onderkant bord

werkzaamheden 1 x STRK AANBR/VERW+POPNGLS<5M

bijzonderheden





● kruispuntschets

● Bewegwijzering

gemeente VELSEN
provincie Noord-Holland

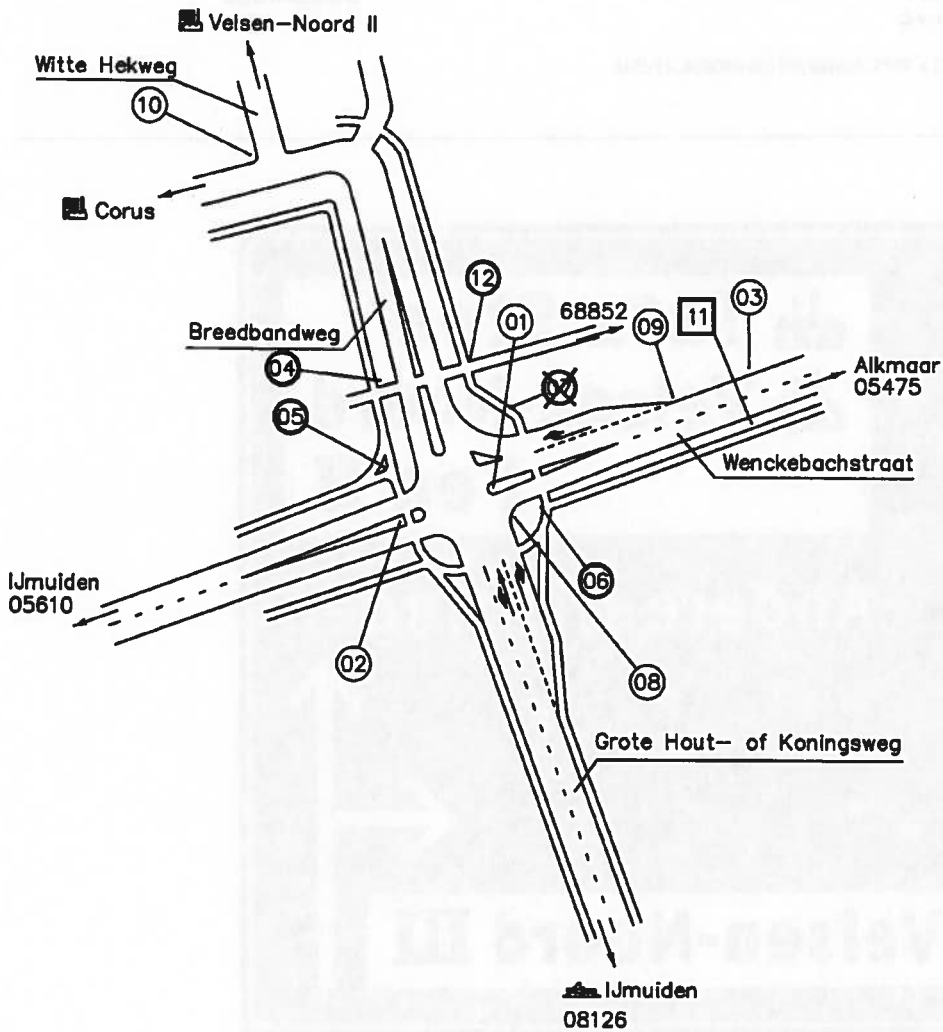
kruispuntnummer 07180

projectnummer 024352
projectnaam Corus omzetten Tata Steel
Realisatie
wegbeheerder Gemeente Velsen
omschrijving GR.HOUT OF
KONINGSW.BREEDBANDW

documentnummer 886829

routennummer 1
routennummer 2
locatieaanduiding

routennummer 3
routennummer 4
ontwerpdata 03-01-11



©ANWB BV, Den Haag

○ Algemeen ○ Fiets □ Object ⊕ Route △ Voetganger □ Portaal II Info

kruispuntnummer 07180



● Specificatie wegwijzer

● Bewegwijzering

gemeente **VELSEN**
 provincie **Noord-Holland**
 standplaats **Te Velsen-Noord, op het kruispunt Grote Hout of Koningsweg - Wenkebachstraat.**

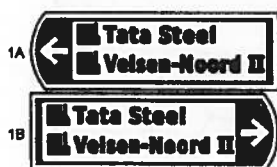
wegwijzernummer **07180/001**

projectnummer **024352**
 projectnaam **Corus omzetten Tata Steel Realisatie**
 type wegwijzer **Lichtwegwijzer**
 uitvoering **Transparant, inwendig verlicht**
 bouwjaar bord **zie tabel**
 type constructie **Gecombin. met mast openb. verl.**
 bouwjaar constructie **1979**
 wegbeheerder **Gemeente Velsen**
 onderhoudsplichtige **Gemeente Velsen**
 type uithouder **Dubbel 1500mm**
 lichtpunthoogte **8 (meter)**

documentnummer **886830**
 letterhoogte **12/9 U**
 rd-coördinaten **X=
 Y=**
 bps-code
 servicetype **Aanpassingen**
 ontwerpdataum **10-05-2011**

Werkzaamheden **1 x VERVANGEN 2 PLATEN IN ARM**

bijzonderheden



3A

3B

5A

5B

7A

7B

9A

9B

11A

2

2

4

4

6

6

8

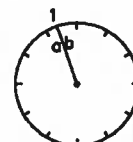
8

1

1

1

Wijzrichting armen
(Bovenaanzicht)



Bouwjaar onderdelen

nr	Arm/ frame	Plaat A	Plaat B	Led
1	2006	2011	2011	
2				
3				
4				
5				
6				
7				
8				
9				
10				
11				
12				

● Specificatie wegwijzer

● Bewegwijzering

gemeente **VELSEN**
 provincie **Noord-Holland**
 standplaats **In de W. verkeersgeleider, gelegen op het kruispunt Wenckebachstraat - Breedbandweg.**

wegwijzernummer **07180/002**

projectnummer **024352**
 projectnaam **Corus omzetten Tata Steel Realisatie**
 type wegwijzer **Lichtwegwijzer**
 uitvoering **Transparant, Inwendig verlicht**
 bouwjaar bord **zie tabel**
 type constructie **Gecombin. met mast openb. verl.**
 bouwjaar constructie **1979**
 wegbeheerder **Gemeente Velsen**
 onderhoudsplichtige **Gemeente Velsen**
 type ulthouder **n.v.t.**
 lichtpunthoogte **9 (meter)**

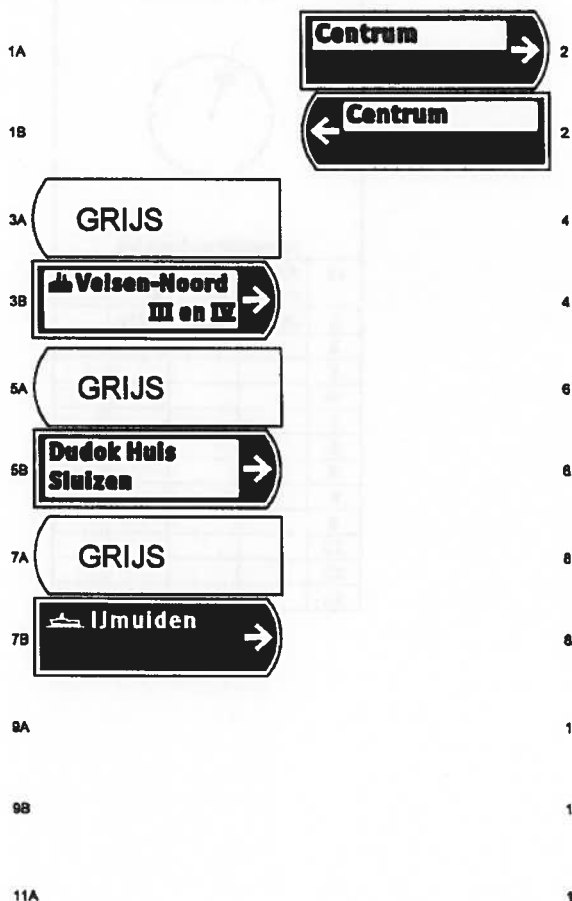
documentnummer **886830**

letterhoogte **12/9U**
 rd-coördinaten **X=
 Y=**

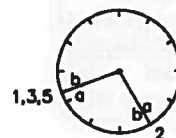
bps-code
 servicetype **Aanpassingen**
 ontwerpdatum **10-05-2011**

Werkzaamheden **1 x VERVANGEN 1 PLAAT IN ARM**

bijzonderheden



Wijzrichting armen (Bovenaanzicht)



Bouwjaar onderdelen

nr	Arm/ frame	Plaat A	Plaat B	Led
1				
2	2003	2003	2003	
3	2003	2003	2003	
4				
5	2003	2003	2011	
6				
7	2003	2003	2003	
8				
9				
10				
11				
12				

● Specificatie wegwijzer

● Bewegwijzering

gemeente VELSEN
provincie Noord-Holland
standplaats N. zijde Wenckebachstraat, ca. 300m. ten O. van de kruising Grote Hout- of Koningsweg - Breedbandweg.

wegwijzernummer **07180/003**

projectnummer 024352
projectnaam Corus omzetten Tata Steel Realisatie
type wegwijzer Voorwegwijzer
uitvoering Volreflecterend
bouwjaar bord 2011
type constructie Geschilderde stalen mast
bouwjaar constructie 2003
wegbeheerder Gemeente Velsen
onderhoudsplichtige Gemeente Velsen
lichtpunthoogte n.v.t.
type uithouder n.v.t.
portaaloverspanning n.v.t.

documentnummer 886830
letterhoogte 14/10U
rd-coördinaten X=
Y=
bps-code
servicetype Aanpassingen
ontwerpdatum 28-07-2011
b*h 3250x2400
opzetbord b*h
onderkant bord ca 4,6m

werkzaamheden 1 x VERV 8 PLTDLN DOOR 8/10 PLTDLN

bijzonderheden



● Specificatie wegwijzer

● Bewegwijzering

gemeente VELSEN
provincie Noord-Holland
standplaats N. berm Wenckebachstraat, ter hoogte van begin uitvoegstrook naar de Breedband- weg.

wegwijzernummer 07180/009

projectnummer 024352
projectnaam Corus omzetten Tata Steel Realisatie
type wegwijzer Voorwegwijzer
uitvoering Volreflecterend
bouwjaar bord 2011
type constructie Staalconstructie
bouwjaar constructie
wegbeheerder Gemeente Velsen
onderhoudsplichtige Gemeente Velsen
lichtpunthoogte n.v.t.
type ulthouder n.v.t.
portaaloverspanning n.v.t.

documentnummer 886830

letterhoogte 14/10U
rd-coördinaten X=
Y=

bps-code
servicetype Aanpassingen
ontwerpdataum 21-06-2011
b*h 2000x1040
opzetbord b*h
onderkant bord

werkzaamheden 2 x VERVANGEN 1 PLAATDEEL

bijzonderheden



● Specificatie wegwijzer

● Bewegwijzering

gemeente Velsen
 provincie Noord-Holland
 standplaats N.W. hoek Breedbandweg - Witte Hekweg.

wegwijzernummer 07180/010

projectnummer 024352
 projectnaam Corus omzetten Tata Steel Realisatie
 type wegwijzer Groot model handwijzer
 uitvoering Volreflecterend
 bouwjaar bord zie tabel
 type constructie Geschilderde stalen mast
 bouwjaar constructie 2003
 wegbeheerder Gemeente Velsen
 onderhoudsplichtige Gemeente Velsen
 type uithouder n.v.t.
 lichtpunthoogte n.v.t.

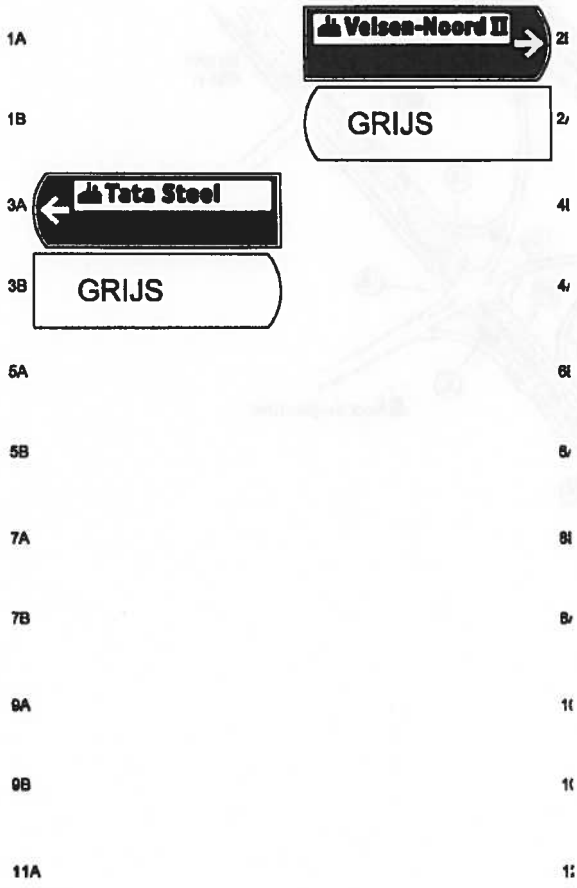
documentnummer 886830

letterhoogte 14/10U
 rd-coördinaten X=
 Y=

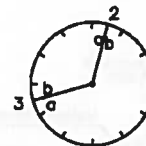
bps-code
 servicetype Aanpassingen
 ontwerpdatum 10-05-2011

Werkzaamheden 1 x VERVANGEN 1 PLAAT IN ARM

bijzonderheden



Wijzrichting armen (Bovenaanzicht)



Bouwjaar onderdelen

nr	Arm/ frame	Plaat A	Plaat B	Led
1				
2	2003	2003	2003	
3	2003	2011	2003	
4				
5				
6				
7				
8				
9				
10				
11				
12				

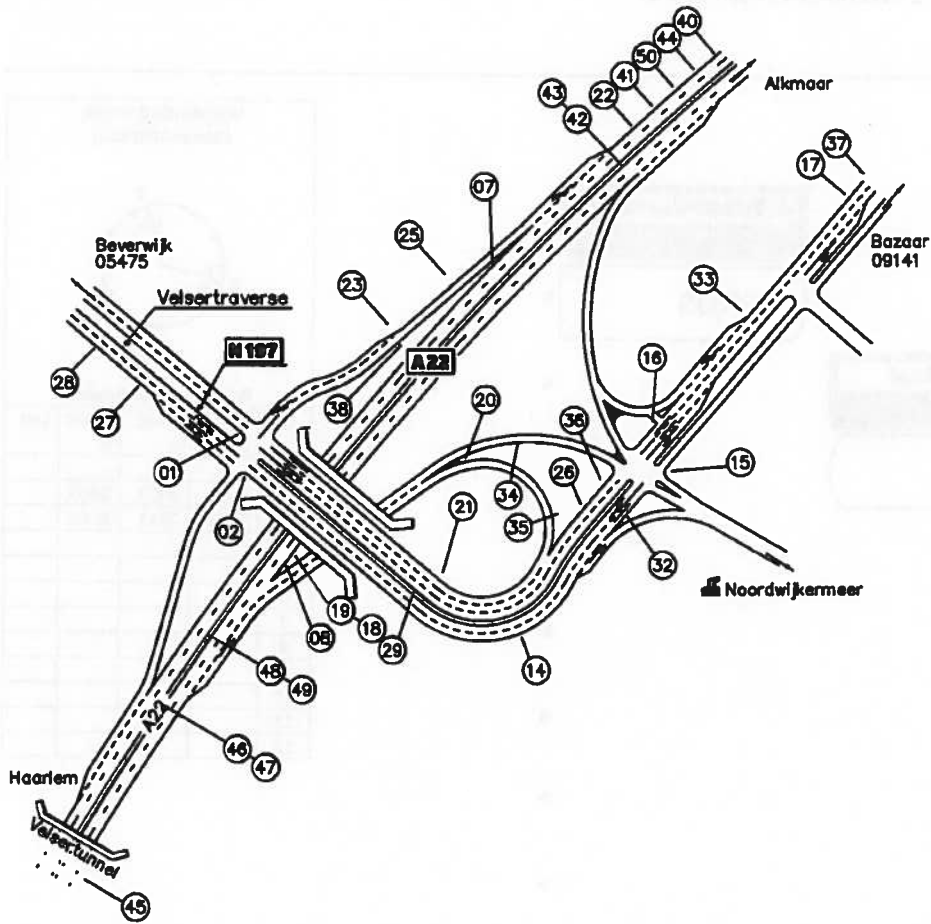
gemeente VELSEN
 provincie Noord-Holland

kruispuntnummer **07366**

projectnummer 024352
 projectnaam Corus omzetten Tata Steel
 Realisatie
 wegbeheerder Provincie Noord-Holland
 omschrijving A22 - N197
 routenummer 1 A22
 routenummer 2 N197
 locatieaanduiding

documentnummer 886830
 routenummer 3
 routenummer 4
 ontwerpdatum 15-08-2011

afrit 9



○ Algemeen ○ Fiets □ Object ○ Route △ Voetganger □ Portaal II Info



● Specificatie wegwijzer

● Bewegwijzering

gemeente VELSEN
 provincie Noord-Holland
 standplaats In de kop van de middenberm van de Velsertaverse (N197), ter hoogte van de op-/afrit van de A22.

wegwijzernummer 07366/001

projectnummer 024352
 projectnaam Corus omzetten Tata Steel Realisatie
 type wegwijzer Lichtwegwijzer
 uitvoering Transparant, inwendig verlicht
 bouwjaar bord zie tabel
 type constructie Gecombin. met mast openb. verl.
 bouwjaar constructie 1979
 wegbeheerder Provincie Noord-Holland
 onderhoudsplichtige Provincie Noord-Holland
 type uithouder Dubbel 1500mm
 lichtpunthoogte 9 (meter)

documentnummer 886830
 letterhoogte 15/11 Cn
 rd-coördinaten X=
 Y=
 bps-code
 servicatype Aanpassingen
 ontwerpdataum 16-08-2011

Werkzaamheden 1 x VERVANGEN 1 PLAAT IN ARM; plaat 11b.

bijzonderheden



Wijsrichting armen
(Bovenaanzicht)

Bouwjaar onderdelen

nr	Arm/ frame	Plaat A	Plaat B	Led
1				
2	1992	1992	1990	
3				
4	1992	1992	1992	
5				
6	1984	1984	1992	
7	1992	1992	1988	
8				
9	1992	1992	1988	
10				
11	1992	1992		
12				

● Specificatie wegwijzer

● Bewegwijzering

gemeente VELSEN
provincie Noord-Holland
standplaats O. rangeerbaan van de afrit Beverwijk A22, vlak voor viaduct. Bij km. 53,800.

wegwijzernummer 07366/018

projectnummer 024352
projectnaam Corus omzetten Tata Steel Realisatie
type wegwijzer Rijstrookbord
uitvoering Volreflecterend
bouwjaar bord 2011
type constructie Portaal
bouwjaar constructie
wegbeheerder Gemeente Velsen
onderhoudsplichtige Gemeente Velsen
lichtpunthoogte n.v.t.
type ulthouder n.v.t.
portaaloverspanning n.v.t.

documentnummer 886830

letterhoogte 24/18 U
rd-coördinaten X=
Y=

bps-code
servicetype Aanpassingen
ontwerpdataum 28-07-2011
b*h 4000x3600
opzetbord b*h
onderkant bord

werkzaamheden 1 x VERV >=3 PLDL DOOR >=3 PLDL

bijzonderheden Portaal RWS V1200/D108 Hergebruik ophangoren.



● Specificatie wegwijzer

● Bewegwijzering

gemeente **VELSEN**
 provincie **Noord-Holland**
 standplaats **O. rangeerbaan langs de A9 (Haarlem-Alkmaar) van de afrit Beverwijk, op het splitsingspunt van de wegen naar Heemskerk en Beverwijk.**

wegwijzernummer **07366/020**

projectnummer **024352**
 projectnaam **Corus omzetten Tata Steel Realisatie**
 type wegwijzer **Lichtwegwijzer**
 uitvoering **Transparant, Inwendig verlicht**
 bouwjaar bord **zie tabel**
 type constructie **Geschilderde stalen mast**
 bouwjaar constructie **1988**
 wegbeheerder **RWS Directie Noord-Holland**
 onderhoudsplichtige **RWS Directie Noord-Holland**
 type ulthouder **n.v.t.**
 lichtpunthoogte **n.v.t.**

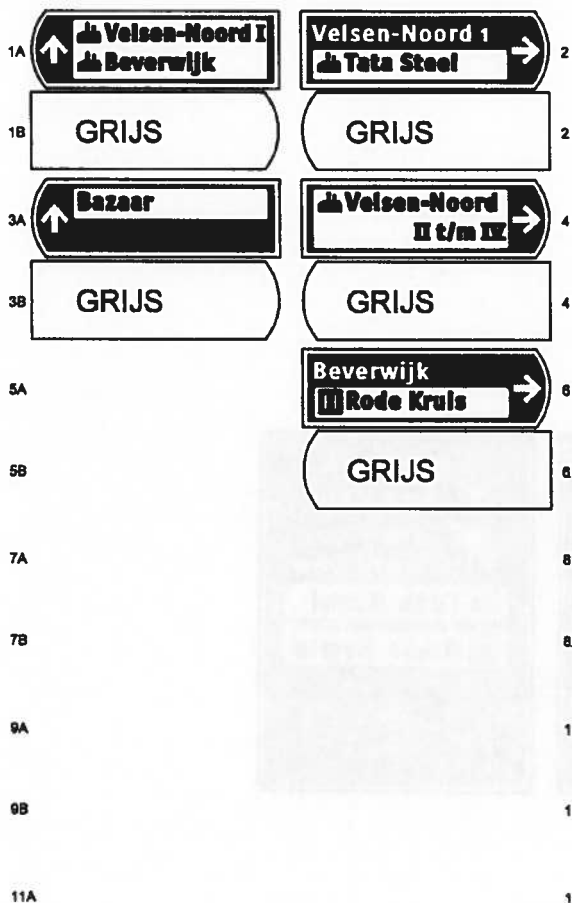
documentnummer **886830**

letterhoogte **12/9U**
 rd-coördinaten **X=
 Y=**

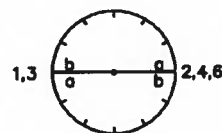
bps-code
 servicetype **Aanpassingen**
 ontwerpdatum **10-05-2011**

Werkzaamheden **1 x VERVANGEN 1 PLAAT IN ARM**

bijzonderheden



Wijzrichting armen (Bovenaanzicht)



Bouwjaar onderdelen

nr	Arm/ frame	Plaat A	Plaat B	Led
1	2003	2003	2003	
2	2003	2003	2011	
3	2003	2003	2003	
4	2003	2003	2003	
5				
6	2003	2003	2003	
7				
8				
9				
10				
11				
12				

● Specificatie wegwijzer

gemeente VEUSEN
provincie Noord-Holland
standplaats

● Bewegwijzering

wegwijzernummer 07366/021

projectnummer 024352
projectnaam Corus omzetten Tata Steel Realisatie
type wegwijzer Voorwegwijzer
uitvoering n.v.t.
bouwjaar bord 1995
type constructie Geschilderde stalen mast
bouwjaar constructie
wegbeheerder RWS Directie Noord-Holland
onderhoudsplichtige RWS Directie Noord-Holl
lichtpunthoogte n.v.t.
type ulthouder n.v.t.
portaaloverspanning n.v.t.

documentnummer 886830

letterhoogte 20/15 En
rd-coördinaten X=
Y=

bps-code
servicetype Aanpassingen
ontwerpdataum 26-07-2011
b*h 2750x3300
opzetbord b*h
onderkant bord ca.2.7m

werkzaamheden 1 x STRK AANBR/VERW+POPNGLS<5M

bijzonderheden



● Specificatie wegwijzer

gemeente VELSEN
provincie Noord-Holland
standplaats

● Bewegwijzering

wegwijzernummer 07366/023

projectnummer 024352
projectnaam Corus omzetten Tata Steel Realisatie
type wegwijzer Voorwegwijzer
uitvoering Volreflecterend
bouwjaar bord 2011
type constructie Staalconstructie
bouwjaar constructie 2011
wegbeheerder RWS Directie Noord-Holland
onderhoudsplichtige RWS Directie Noord-Holland
lichtpunthoogte n.v.t.
type ulthouder n.v.t.
portaaloverspanning n.v.t.

documentnummer 886830

letterhoogte 17/12 En
rd-coördinaten X=
Y=

bps-code
servicetype Aanpassingen
ontwerpdata 10-06-2011
b*h 2250x3000
opzetbord b*h
onderkant bord

werkzaamheden 1 x PLTS BORD OP STAAL t/m 2750
1 x OPHEFFEN BORD + 2 STAANDERS

bijzonderheden

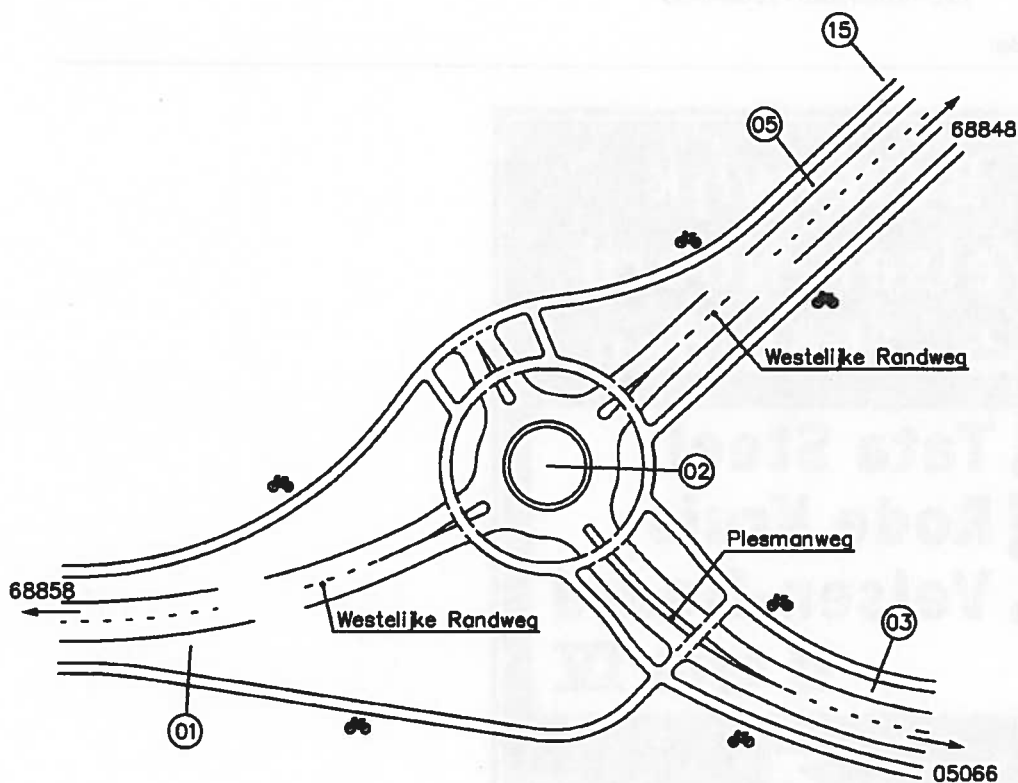


gemeente BEVERWIJK
 provincie Noord-Holland

kruispuntnummer **68847**

projectnummer 024352
 projectnaam Corus omzetten Tata Steel
 Realisatie
 wegbeheerder Provincie Noord-Holland
 omschrijving Westelijke Randweg-Plesmanweg
 routenummer 1 N197
 routenummer 2
 locatieaanduiding

documentnummer 886830
 routenummer 3
 routenummer 4
 ontwerpdatum 09-05-2011



○ Algemeen ○ Fiets □ Object ○ Route △ Voetganger □ Portaal II Info



● Specificatie wegwijzer

● Bewegwijzering

gemeente BEVERWIJK
 provincie Noord-Holland
 standplaats In het midden van de rotonde Westelijke Randweg (N197) - Plesmanweg.

wegwijzernummer 68847/002

projectnummer 024352
 projectnaam Corus omzetten Tata Steel Realsatie
 type wegwijzer Lichtwegwijzer
 uitvoering Transparant, Inwendig verlicht
 bouwjaar bord zie tabel
 type constructie Gecombin. met mast openb. verl.
 bouwjaar constructie 2009
 wegbeheerder Provincie Noord-Holland
 onderhoudsplichtige Provincie Noord-Holland
 type ulthouder n.v.t.
 lichtpunthoogte 6 (meter)

documentnummer 886830

letterhoogte 12/9 U
 rd-coördinaten X=
 Y=

bps-code
 servicetype Aanpassingen
 ontwerpdataum 09-05-2011

Werkzaamheden 1 x VERVANGEN 2 PLATEN IN ARM

bijzonderheden



Wijzrichting armen (Bovenaanzicht)

Bouwjaar onderdelen

nr	Arm/frame	Plaat A	Plaat B	Led
1				
2	2009			
3	2009	2009	2009	LED
4	2009	2009	2009	LED
5	2009	2009	2009	
6	2009	2009	2009	LED
7	2009	2009	2009	LED
8				
9	2009	2009	2009	LED
10				
11				
12				

● Specificatie wegwijzer

● Bewegwijzering

gemeente BEVERWIJK
provincie Noord-Holland
standplaats In de N. tussenberm van de Westelijke Randweg (N197) - Plesmanweg.

wegwijzernummer 68847/005

projectnummer 024352
projectnaam Corus omzetten Tata Steel Realisatie
type wegwijzer Voorwegwijzer
uitvoering Volreflecterend
bouwjaar bord 2009
type constructie Staalconstructie
bouwjaar constructie
wegbeheerder Provincie Noord-Holland
onderhoudsplichtige Provincie Noord-Holland
lichtpunthoogte n.v.t.
type ulthouder n.v.t.
portaaloverspanning n.v.t.

documentnummer 886830

letterhoogte 17/12 U
rd-coördinaten X=
Y=

bps-code
servicetype Aanpassingen
ontwerpdataum 10-05-2011
b'h 2000x3000
opzetbord b'h
onderkant bord

werkzaamheden 1 x VERVANGEN 1 PLAATDEEL

bijzonderheden



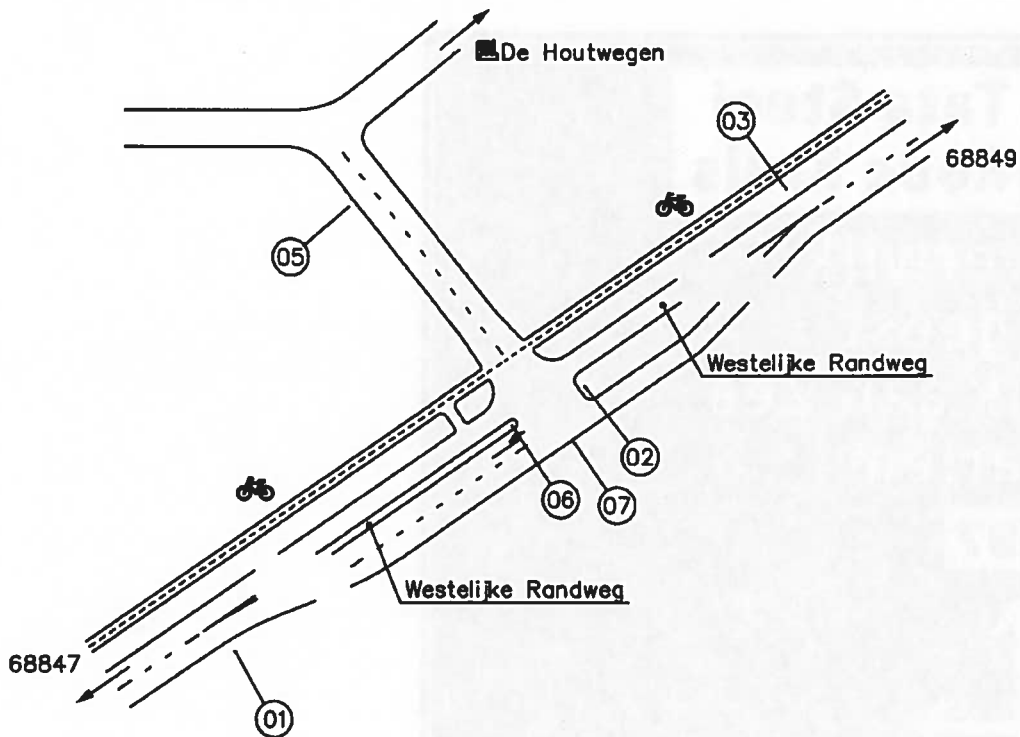
gemeente HEEMSKERK
 provincie Noord-Holland

kruispuntnummer **68848**

projectnummer 024352
 projectnaam Corus omzetten Tata Steel
 realisatie
 wegbeheerder Provincie Noord-Holland
 omschrijving Westelijke Randweg-De
 Houtwege
 routenummer 1 N197
 routenummer 2
 locatieaanduiding

documentnummer 886830

routenummer 3
 routenummer 4
 ontwerpdatum 09-05-2011



○ Algemeen ○ Fiets □ Object ◊ Route △ Voetganger □ Portaal II Info



● Specificatie wegwijzer

● Bewegwijzering

gemeente HEEMSKERK
provincie Noord-Holland
standplaats In de N. berm van de Westelijke Randweg (N197), ca.150m voor de aansluiting op De Houtwegen.

wegwijzernummer 68848/003

projectnummer 024352
projectnaam Corus omzetten Tata Steel Realisatie
type wegwijzer Voorwegwijzer
uitvoering Volreflecterend
bouwjaar bord 2009
type constructie Staalconstructie
bouwjaar constructie
wegbeheerder Provincie Noord-Holland
onderhoudsplichtige Provincie Noord-Holland
lichtpunthoogte n.v.t.
type ulthouder n.v.t.
portaaloverspanning n.v.t.

documentnummer 886830

letterhoogte 17/12 U
rd-coördinaten X=
Y=

bps-code
servicetype Aanpassingen
ontwerpdata 09-05-2011
b*h 2750x3300
opzetbord b*h
onderkant bord

werkzaamheden 1 x VERV 1 PLTDL DOOR 1/2 PLTDLN

bijzonderheden



● Specificatie wegwijzer

gemeente HEEMSKERK
provincie Noord-Holland
standplaats In de W. berm van de toegangsweg De Houtwegen, ca.50m voor de aansluiting op de Westelijke Randweg (N197).

● Bewegwijzering

wegwijzernummer 68848/005

projectnummer 024352
projectnaam Corus omzetten Tata Steel Realisatie
type wegwijzer Voorwegwijzer
uitvoering Volreflecterend
bouwjaar bord 2011
type constructie Staalconstructie
bouwjaar constructie
wegbeheerder Provincie Noord-Holland
onderhoudsplichtige Provincie Noord-Holland
lichtpunthoogte n.v.t.
type uithouder n.v.t.
portaaloverspanning n.v.t.

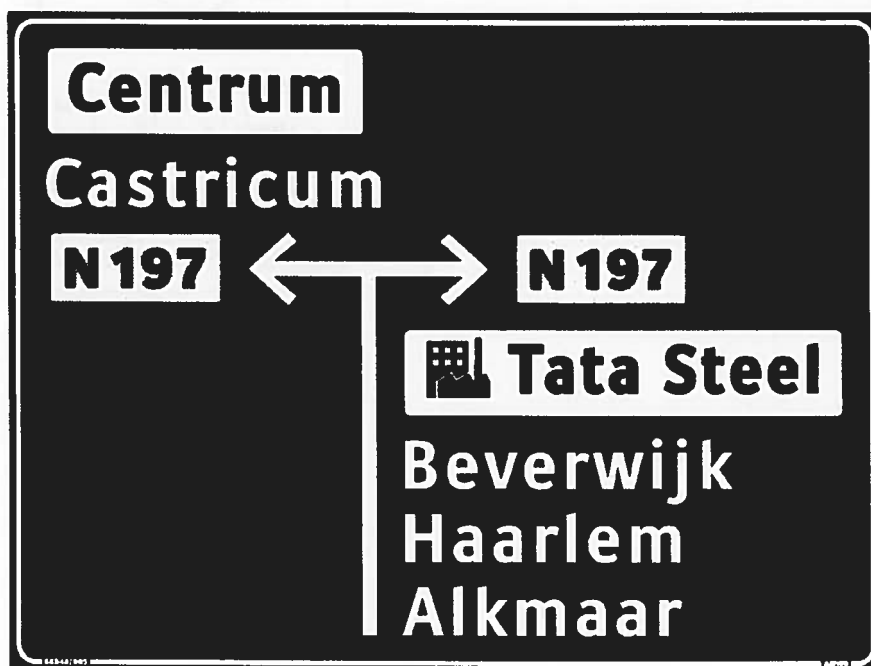
documentnummer 886830

letterhoogte 11/8 U
rd-coördinaten X=
Y=

bps-code
servicetype Aanpassingen
ontwerpdatum 09-05-2011
b*h 2000x1500
opzetbord b*h
onderkant bord

werkzaamheden 2 x VERVANGEN 1 PLAATDEEL

bijzonderheden



● Specificatie wegwijzer

● Bewegwijzering

gemeente HEEMSKERK
 provincie Noord-Holland
 standplaats In de kop van de W. verkeersgeleider van de Westelijke Randweg (N197) op de aansluiting De Houtwegen.

wegwijzernummer **68848/006**

projectnummer 024352
 projectnaam Corus omzetten Tata Steel Realisatie
 type wegwijzer Lichtwegwijzer
 uitvoering Transparant, inwendig verlicht
 bouwjaar bord zie tabel
 type constructie Gecombin. met mast openb. verl.
 bouwjaar constructie 2009
 wegbeheerder Provincie Noord-Holland
 onderhoudsplichtige Provincie Noord-Holland
 type uithouder Dubbel 1500mm
 lichtpunthoogte 10 (meter)

documentnummer 886830

letterhoogte 12/9 U
 rd-coördinaten X=
 Y=

bps-code
 servicetype Aanpassingen
 ontwerpdatum 09-05-2011

Werkzaamheden 1 x VERVANGEN 1 PLAAT IN ARM

bijzonderheden

1A	GRIJS	2
1B	N197 Tata Steel →	2
3A	GRIJS	4
3B	Beverwijk Haarlem →	4
6A	GRIJS	6
6B	Alkmaar →	6
7A		8
7B		8
9A		1
9B		1
11A		1

Wijzrichting armen
(Bovenaanzicht)



Bouwjaar onderdelen

nr	Arm/ frame	Plaat A	Plaat B	Led
1	2009	2009	2011	LED
2				
3	2009	2009	2009	LED
4				
5	2009	2009	2009	LED
6				
7				
8				
9				
10				
11				
12				

gemeente HEEMSKERK
 provincie Noord-Holland

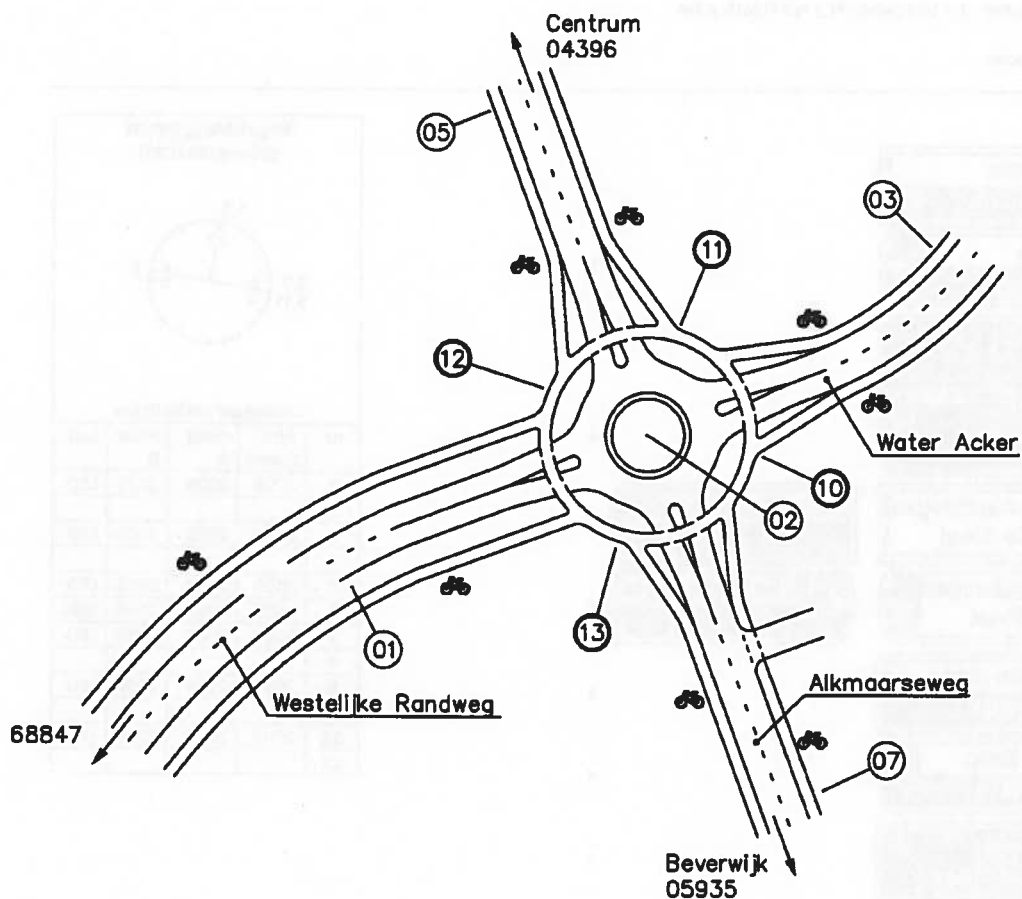
kruispuntnummer 68849

projectnummer 024352
 projectnaam Corus omzetten Tata Steel
 Realisatie
 wegbeheerder Provincie Noord-Holland
 omschrijving Westelijke randweg-
 Alkmaarsewe

documentnummer 886830

routennummer 1
 routennummer 2
 locatieaanduiding

routennummer 3
 routennummer 4
 ontwerpdata 09-05-2011



● Specificatie wegwijzer

● Bewegwijzering

gemeente HEEMSKERK
 provincie Noord-Holland
 standplaats In de kop van de Z. verkeersgeleider van de rotonde Westelijke Randweg (N197) - Rijkstraatweg.

wegwijzernummer **68849/002**

projectnummer 024352
 projectnaam Corus omzetten Tata Steel Realisatie
 type wegwijzer Lichtwegwijzer
 uitvoering Transparant, inwendig verlicht
 bouwjaar bord zie tabel
 type constructie Geschilderde stalen mast
 bouwjaar constructie 2009
 wegbeheerder Gemeente Heemskerk
 onderhoudsplichtige Gemeente Heemskerk
 type uithouder n.v.t.
 lichtpunthoogte n.v.t.

documentnummer 886830

letterhoogte 12/9 U
 rd-coördinaten X=
 Y=
 bps-code
 servicetype Aanpassingen
 ontwerpdatum 09-05-2011

Werkzaamheden 1 x VERVANGEN 2 PLATEN IN ARM

bijzonderheden

1A		2
1B		2
3A		4
3B		4
5A		6
5B		6
7A		8
7B		8
9A		1
9B		1
11A		1
11B		1

Wijsrichting armen (Bovenaanzicht)

Bouwjaar onderdelen

nr	Arm/ frame	Plaat A	Plaat B	Led
1	2009	2009	2009	LED
2				
3	2009	2009	2009	LED
4				
5	2009	2011	2011	LED
6	2009	2009	2009	LED
7	2009	2009	2009	LED
8				
9	2009	2009	2009	LED
10				
11	2009	2009	2009	LED
12				

● Specificatie wegwijzer

gemeente HEEMSKERK
provincie Noord-Holland
standplaats In de N. berm van de Water Acker.

● Bewegwijzering

wegwijzernummer 68849/003

projectnummer 024352
projectnaam Corus omzetten Tata Steel Realisatie
type wegwijzer Voorwegwijzer
uitvoering Volreflecterend
bouwjaar bord 2009
type constructie Staalconstructie
bouwjaar constructie
wegbeheerder Gemeente Heemskerk
onderhoudsplichtige Gemeente Heemskerk
lichtpunthoogte n.v.t.
type ulthouder n.v.t.
portaaloverspanning n.v.t.

documentnummer 886831

letterhoogte 11/8 U
rd-coördinaten X=
Y=

bps-code
servicetype Aanpassingen
ontwerpdata 09-05-2011
b*h 1500x2400
opzetbord b*h
onderkant bord

werkzaamheden 1 x STRK AANBR/VERW+POPNGLS<5M

bijzonderheden



● Specificatie wegwijzer

gemeente HEEMSKERK
provincie Noord-Holland
standplaats In W. berm van de Rijkstraatweg, ca.70m ten noorden van de rotonde, met Alkmaarseweg-Westelijke Randweg-Water Acker.

● Bewegwijzering

wegwijzernummer 68849/005

projectnummer 024352
projectnaam Corus omzetten Tata Steel Realisatie
type wegwijzer Voorwegwijzer
uitvoering Volreflecterend
bouwjaar bord 2009
type constructie Geschilderde stalen mast
bouwjaar constructie 2009
wegbeheerder Gemeente Heemskerk
onderhoudsplichtige Gemeente Heemskerk
lichtpunthoogte n.v.t.
type uithouder n.v.t.
portaaloverspanning n.v.t.

documentnummer 886831

letterhoogte 11/8 U
rd-coördinaten X=
Y=

bps-code
servicetype Aanpassingen
ontwerpdataum 09-05-2011
b*h 2250x2100
opzetbord b*h
onderkant bord ca.3,5m

werkzaamheden 1 x STRK AANBR/VERW+POPNGLS<5M

bijzonderheden





● kruispuntschets

● Bewegwijzing

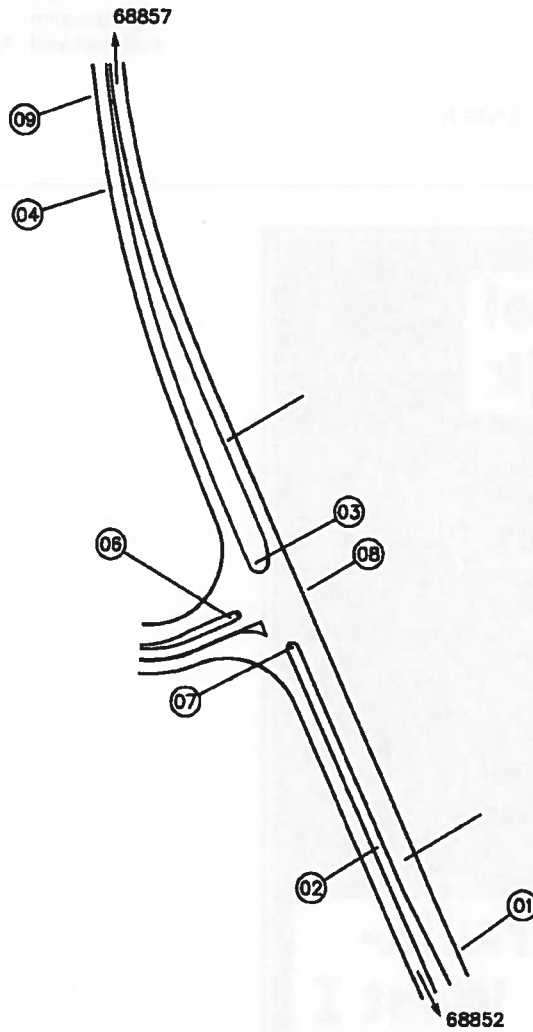
gemeente BEVERWIJK
provincie Noord-Holland

kruispuntnummer 68850

projectnummer 024352
projectnaam Corus omzetten Tata Steel
Reallsatie
wegbeheerder Provincie Noord-Holland
omschrijving W.Ranweg-toegang BusinessPark
routennummer 1
routennummer 2
locatieaanduiding

documentnummer 886831

routennummer 3
routennummer 4
ontwerpdata 09-05-11



● Specificatie wegwijzer

gemeente BEVERWIJK
provincie Noord-Holland
standplaats In de W. berm van de Westelijke Randweg (N197), ca. 200m voor het begin van de uitvoegstrook op de toegangsweg Ind.Beverwijk-West I.

● Bewegwijzering

wegwijzernummer 68850/004

projectnummer 024352
projectnaam Corus omzetten Tata Steel Realisatie
type wegwijzer Voorwegwijzer
uitvoering Volreflecterend
bouwjaar bord 2009
type constructie Staalconstructie
bouwjaar constructie 2009
wegbeheerder Provincie Noord-Holland
onderhoudsplichtige Provincie Noord-Holland
lichtpunthoogte n.v.t.
type uithouder Enkel 1500mm
portaaloverspanning n.v.t.

documentnummer 886831

letterhoogte 17/12 U
rd-coördinaten X=
Y=

bps-code
servicetype Aanpassingen
ontwerpdatum 09-05-2011
b*h 2500x3300
opzetbord b*h
onderkant bord 4,6m

werkzaamheden 1 x VERV 1 PLTDL DOOR 1/2 PLTDLN

bijzonderheden



● Specificatie wegwijzer

● Bewegwijzering

gemeente BEVERWIJK
 provincie Noord-Holland
 standplaats In de kop van de W.verkeersgeleider, op de nieuwe toegangsweg naar het Business Park Umond.

wegwijzernummer 68850/006

projectnummer 024352
 projectnaam Corus omzetten Tata Steel Realisatie
 type wegwijzer Lichtwegwijzer
 uitvoering Transparant, inwendig verlicht
 bouwjaar bord zie tabel
 type constructie Gecombin. met mast openb. verl. met verkeerslicht
 bouwjaar constructie 2009
 wegbeheerder Provincie Noord-Holland
 onderhoudsplichtige Provincie Noord-Holland
 type uithouder Dubbel 1500mm
 lichtpunthoogte 10 (meter)

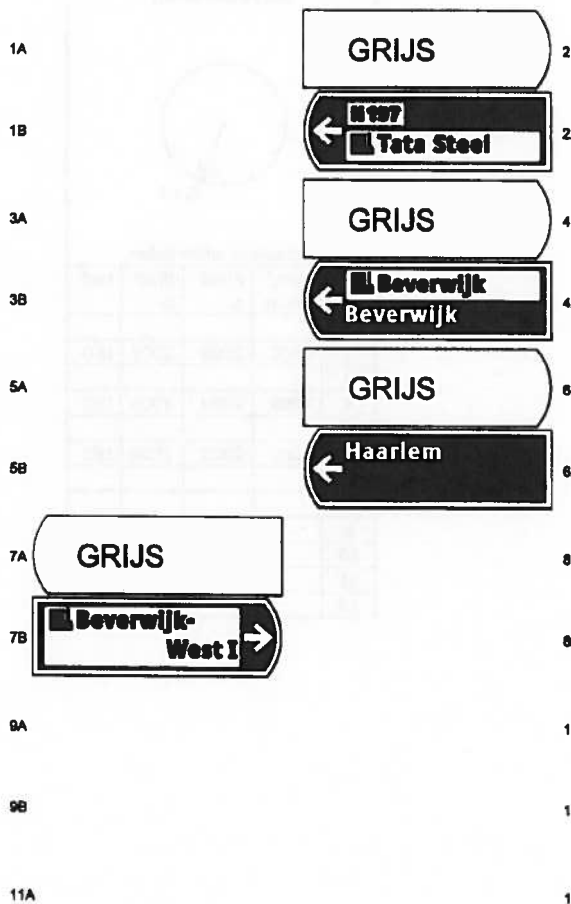
documentnummer 886831

letterhoogte 12/9U
 rd-coördinaten X=
 Y=

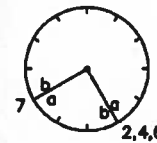
bps-code
 servicetype Aanpassingen
 ontwerpdatum 09-05-2011

Werkzaamheden 1 x VERVANGEN 1 PLAAT IN ARM

bijzonderheden



Wijzrichting armen
(Bovenaanzicht)



Bouwjaar onderdelen

nr	Arm/ frame	Plaat A	Plaat B	Led
1				
2	2009	2009	2009	LED
3				
4	2009	2009	2009	LED
5				
6	2009	2009	2009	LED
7	2009	2009	2009	LED
8				
9				
10				
11				
12				

● Specificatie wegwijzer

● Bewegwijzering

gemeente BEVERWIJK
 provincie Noord-Holland
 standplaats In de kop van de Z. verkeersgeleider van de Westelijke Randweg (N197).

wegwijzernummer **68850/007**

projectnummer 024352
 projectnaam Corus omzetten Tata Steel Realisatie
 type wegwijzer Lichtwegwijzer
 uitvoering Transparant, Inwendig verlicht
 bouwjaar bord zie tabel
 type constructie Geschilderde stalen mast
 bouwjaar constructie 2009
 wegbeheerder Provincie Noord-Holland
 onderhoudsplichtige Provincie Noord-Holland
 type uithouder n.v.t.
 lichtpunthoogte n.v.t.

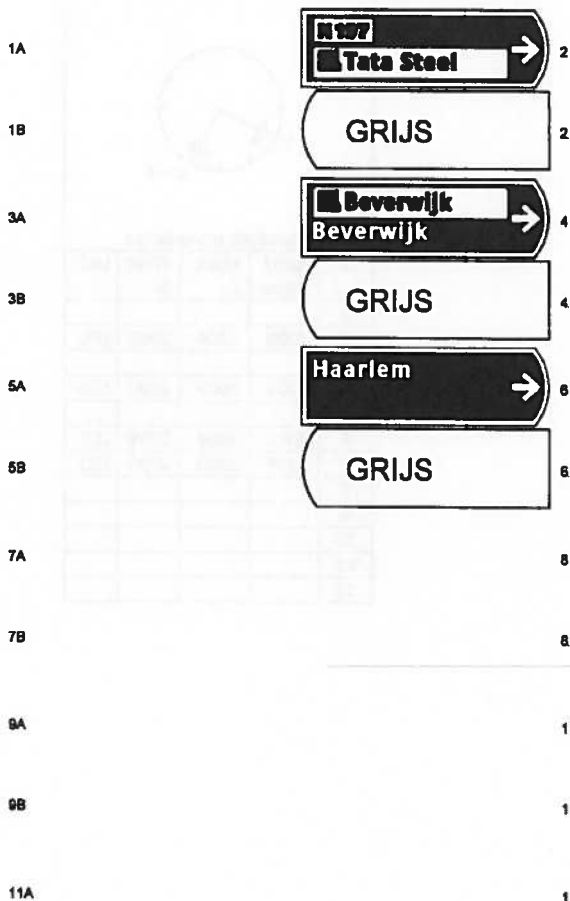
documentnummer 886831

letterhoogte 12/9U
 rd-coördinaten X=
 Y=

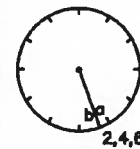
bps-code
 servicetype Aanpassingen
 ontwerpdatum 09-05-2011

Werzaamheden 1 x VERVANGEN 1 PLAAT IN ARM

bijzonderheden



Wijsrichting armen
 (Bovenaanzicht)



Bouwjaar onderdelen

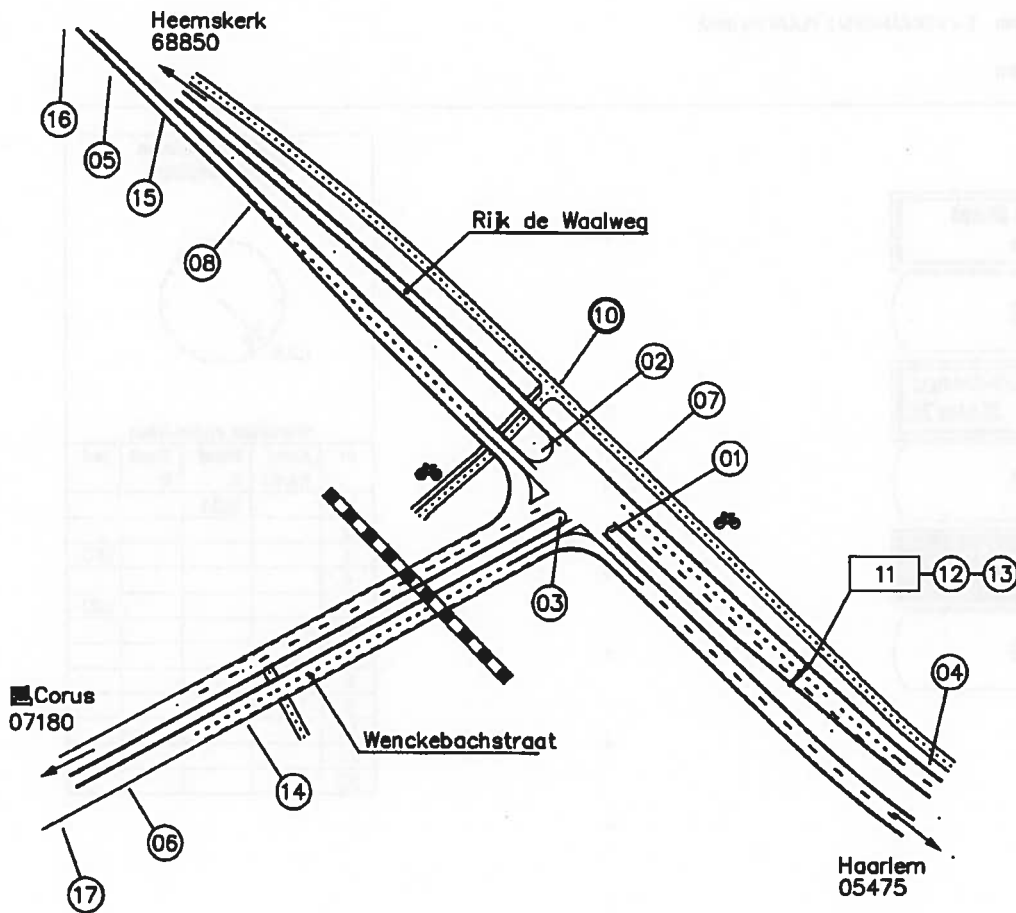
nr	Arm/ frame	Plaat A	Plaat B	Led
1				
2	2009	2009	2009	LED
3				
4	2009	2009	2009	LED
5				
6	2009	2009	2009	LED
7				
8				
9				
10				
11				
12				

gemeente VELSEN
provincie Noord-Holland

kruispuntnummer 68852

projectnummer 024352
projectnaam Corus omzetten Tata Steel
Realisatie
wegbeheerder Gemeente Velsen
omschrijving Rijk de Waalweg-
Wenkebachstra
routennummer 1 N197
routennummer 2
locatieaanduiding

documentnummer 886831
routennummer 3
routennummer 4
ontwerpdataum 09-05-2011



● Specificatie wegwijzer

● Bewegwijzering

gemeente VELSEN
 provincie Noord-Holland
 standplaats In de kop van de N. verkeersgeleider van de aansluiting N197 (Rijk de Waalweg) op de Wenkebachstraat.

wegwijzernummer 68852/002

projectnummer 024352
 projectnaam Corus omzetten Tata Steel Realisatie
 type wegwijzer Lichtwegwijzer
 uitvoering Transparant, inwendig verlicht
 bouwjaar bord zie tabel
 type constructie Portaal
 bouwjaar constructie 2009
 wegbeheerder Provincie Noord-Holland
 onderhoudsplichtige Provincie Noord-Holland
 type uithouder n.v.t.
 lichtpunthoogte n.v.t.

documentnummer 886831

letterhoogte 12/9 U
 rd-coördinaten X=
 Y=

bps-code
 servicetype Aanpassingen
 ontwerpdatum 09-05-2011

Werkzaamheden 1 x VERVANGEN 1 PLAAT IN ARM

bijzonderheden

1A		2
1B	GRIJS	2
3A		4
3B	GRIJS	4
5A		6
5B	GRIJS	6
7A		8
7B		8
9A		1
9B		1
11A		1

Wijzrichting armen
(Bovenaanzicht)

Bouwjaar onderdelen

nr	Arm/ frame	Plaat A	Plaat B	Led
1		2011		
2				
3				LED
4				
5				LED
6				
7				
8				
9				
10				
11				
12				

● Specificatie wegwijzer

● Bewegwijzering

gemeente **VELSEN**
 provincie **Noord-Holland**
 standplaats **In de kop van de Z. verkeersgeleider van de Wenkebachstraat op de Rijk de Waaiweg(N197).**

wegwijzernummer **68852/003**

projectnummer **024352**
 projectnaam **Corus omzetten Tata Steel Realisatie**
 type wegwijzer **Lichtwegwijzer**
 uitvoering **Transparant, Inwendig verlicht**
 bouwjaar bord **zie tabel**
 type constructie **Gecombin. met mast openb. verl. met verkeerslicht**
 bouwjaar constructie **2009**
 wegbeheerder **Provincie Noord-Holland**
 onderhoudsplichtige **Provincie Noord-Holland**
 type ulthouder **n.v.t.**
 lichtpunthoogte **n.v.t.**

documentnummer **886831**

letterhoogte **12/9 U**
 rd-coördinaten **X=
 Y=**

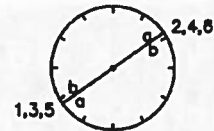
bps-code
 servicetype **Aanpassingen**
 ontwerpdatum **09-05-2011**

Werkzaamheden **1 x VERVANGEN 1 PLAAT IN ARM**

bijzonderheden

1A	GRIS	GRIS	2
1B	Tata Steel Stalzen →	N197 Rode Kruis ↑	2
3A	GRIS	GRIS	4
3B	Velsen-Noord II t/m IV →	Beverwijk Ijmuiden (A22) ↑	4
5A	GRIS	GRIS	6
5B	Ijmuiden →	Haarlem (A22) Alkmaar (A22) ↑	6
7A			6
7B			6
9A			1
9B			1
11A			1

Wijzrichting armen
(Bovenaanzicht)



Bouwjaar onderdelen

nr	Arm/ frame	Plaat A	Plaat B	Led
1	2009	2009	2011	LED
2	2009	2009	2009	LED
3	2009	2009	2009	LED
4	2009	2009	2009	LED
5	2009	2009	2009	LED
6	2009	2009	2009	LED
7				
8				
9				
10				
11				
12				

● Specificatie wegwijzer

gemeente VELSEN
provincie Noord-Holland
standplaats

● Bewegwijzering

wegwijzernummer **68852/004**

projectnummer 024352
projectnaam Corus omzetten Tata Steel Realisatie
type wegwijzer Voorwegwijzer
uitvoering Volreflecterend
bouwjaar bord 2009
type constructie Geschilderde stalen mast
bouwjaar constructie 2009
wegbeheerder Provincie Noord-Holland
onderhoudsplichtige Provincie Noord-Holland
lichtpunthoogte n.v.t.
type uithouder n.v.t.
portaaloverspanning n.v.t.

documentnummer 886831

letterhoogte 17/12 U
rd-coördinaten X=
Y=

bps-code
servicetype Aanpassingen
ontwerpdatum 09-05-2011
b*h 2750x3600
opzetbord b*h
onderkant bord 4,6m

werkzaamheden 1 x VERV 1 PLTDL DOOR 1/2 PLTDLN

bijzonderheden



● Specificatie wegwijzer

gemeente VELEN
provincie Noord-Holland
standplaats

● Bewegwijzering

wegwijzernummer 68852/008

projectnummer 024352
projectnaam Corus omzetten Tata Steel Realisatie
type wegwijzer Aftakkingsbord
uitvoering Volreflecterend
bouwjaar bord 2009
type constructie Geschilderde stalen mast
bouwjaar constructie 2009
wegbeheerder Provincie Noord-Holland
onderhoudsplichtige Provincie Noord-Holland
lichtpunthoogte n.v.t.
type ulthouder n.v.t.
portaaloverspanning n.v.t.

documentnummer 886831

letterhoogte 17/12 U
rd-coördinaten X=
Y=

bps-code
servicetype Aanpassingen
ontwerpdataum 28-07-2011
b*h 2500x1940
opzetbord b*h
onderkant bord 4,6m

werkzaamheden 1 x VERV 1 PLTDL DOOR 1/2 PLTDLN

bijzonderheden



● Specificatie wegwijzer

gemeente VELSEN
provincie Noord-Holland
standplaats Over de O.rijbaan van Rij de Waalweg (N197), ca 100m voor de stopstreep met de aansluiting van Wenckebachstraat, aan portaal /011.

● Bewegwijzering

wegwijzernummer 68852/012

projectnummer	024352	documentnummer	886831
projectnaam	Corus omzetten Tata Steel Realisatie	letterhoogte	20/15 U
type wegwijzer	Rijstrookbord	rd-coördinaten	X= Y=
uitvoering	Volreflecterend	bps-code	
bouwjaar bord	2011	servicetype	Aanpassingen
type constructie	Portaal	ontwerpdatum	09-05-2011
bouwjaar constructie	2010	b*h	4500x2100
wegbeheerder	Provincie Noord-Holland	opzetbord b*h	
onderhoudsplichtige	Provincie Noord-Holland	onderkant bord	
lichtpunthoogte	n.v.t.		
type ulthouder	n.v.t.		
portaaloverspanning	n.v.t.		
werkzaamheden	1 x VERVANGEN PANEEL 4 STAANDERS 1 x INMETEN X,Y COORDINAAT		
bijzonderheden			



● Specificatie wegwijzer

gemeente **VELSEN**
provincie **Noord-Holland**
standplaats **In de Z-berm v.d. Rijk de Waalweg (N197), ca 200m voor de aansluiting op de Wenckebachstraat.**

● Bewegwijzering

wegwijzernummer **68852/015**

projectnummer	024352	documentnummer	886831
projectnaam	Corus omzetten Tata Steel Realisatie	letterhoogte	17/12 U
type wegwijzer	Voorwegwijzer	rd-coördinaten	X= Y=
uitvoering	Volreflecterend	bps-code	
bouwjaar bord	2009	servicetype	Aanpassingen
type constructie	Geschilderde stalen mast	ontwerpdataum	09-05-2011
bouwjaar constructie	2009	b*h	2500x2400
wegbeheerder	Provincie Noord-Holland	opzetbord b*h	
onderhoudsplichtige	Provincie Noord-Holland	onderkant bord	4,6m
lichtpunthoogte	n.v.t.		
type uithouder	n.v.t.		
portaaloverspanning	n.v.t.		
werkzaamheden	1 x VERV 1 PLTDL DOOR 1/2 PLTDLN		
bijzonderheden			





● kruispuntschets

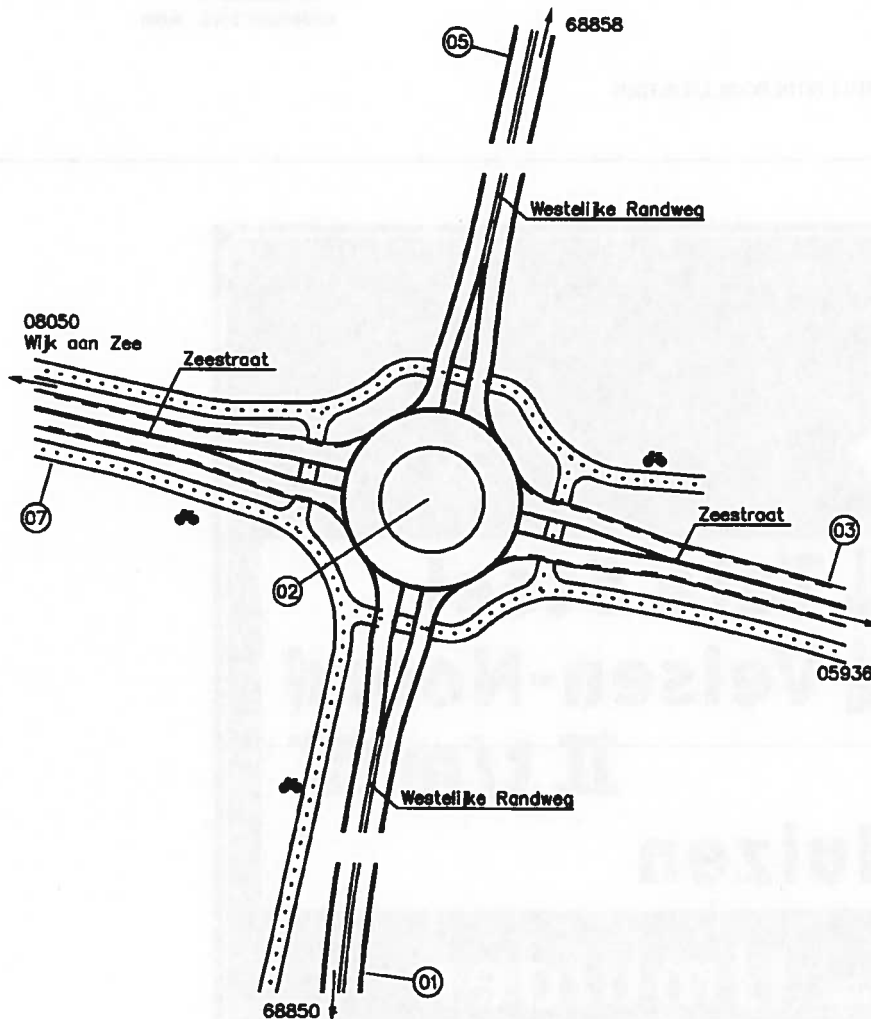
● Bewegwijzering

gemeente BEVERWIJK
provincie Noord-Holland

kruispuntnummer 68857

projectnummer 024352
projectnaam Corus omzetten Tata Steel
Realisatie
wegbeheerder Provincie Noord-Holland
omschrijving Westelijke Randweg-Zeestraat
routennummer 1 N197
routennummer 2
locatieaanduiding

documentnummer 886831
routennummer 3
routennummer 4
ontwerpdata 09-05-2011



○ Algemeen ○ Fiets □ Object ◊ Route △ Voetganger □ Portaal II Info



● Specificatie wegwijzer

● Bewegwijzering

gemeente BEVERWIJK
 provincie Noord-Holland
 standplaats In het midden van de rotonde Westelijke Randweg (N197) - Zeestraat.

wegwijzernummer 68857/002

projectnummer 024352
 projectnaam Corus omzetten Tata Steel Realisatie
 type wegwijzer Lichtwegwijzer
 uitvoering Transparant, Inwendig verlicht
 bouwjaar bord zie tabel
 type constructie Gecombin. met mast openb. verl.
 bouwjaar constructie 2009
 wegbeheerder Provincie Noord-Holland
 onderhoudsplichtige Provincie Noord-Holland
 type uithouder n.v.t.
 lichtpunthoogte 6 (meter)

documentnummer 886831

letterhoogte 12/9 U
 rd-coördinaten X=
 Y=

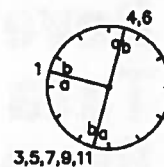
bps-code
 servicetype Aanpassingen
 ontwerpdatum 09-05-2011

Werkzaamheden 1 x VERVANGEN 2 PLATEN IN ARM

bijzonderheden



Wijsoverzicht armen
 (Bovenaanzicht)



3,5,7,9,11

Bouwjaar onderdelen

nr	Arm/ frame	Plaat A	Plaat B	Led
1	2009	2009	2009	LED
2				
3	2009	2009	2009	LED
4	2009	2009	2009	LED
5	2009	2009	2009	LED
6	2009	2009	2009	LED
7	2009	2011	2011	LED
8				
9	2009	2009	2009	LED
10				
11	2009	2009	2009	LED
12				

● Specificatie wegwijzer

gemeente BEVERWIJK
provincie Noord-Holland
standplaats In de W. buitenberm van de Westelijke Randweg (N197), ca.150m ten noord van de rotonde op de Zeestraat.

● Bewegwijzering

wegwijzernummer 68857/005

projectnummer 024352
projectnaam Corus omzetten Tata Steel Realisatie
type wegwijzer Voorwegwijzer
uitvoering Volreflecterend
bouwjaar bord 2009
type constructie Staalconstructie
bouwjaar constructie
wegbeheerder Provincie Noord-Holland
onderhoudsplichtige Provincie Noord-Holland
lichtpunthoogte n.v.t.
type uithouder n.v.t.
portaaloverspanning n.v.t.

documentnummer 886831
letterhoogte 17/12 U
rd-coördinaten X=
Y=
bps-code
servicetype Aanpassingen
ontwerpdataum 09-05-2011
b*h 2750x3000
opzetbord b*h
onderkant bord

werkzaamheden 1 x VERVANGEN 1 PLAATDEEL

bijzonderheden





● kruispuntschets

● Bewegwijzering

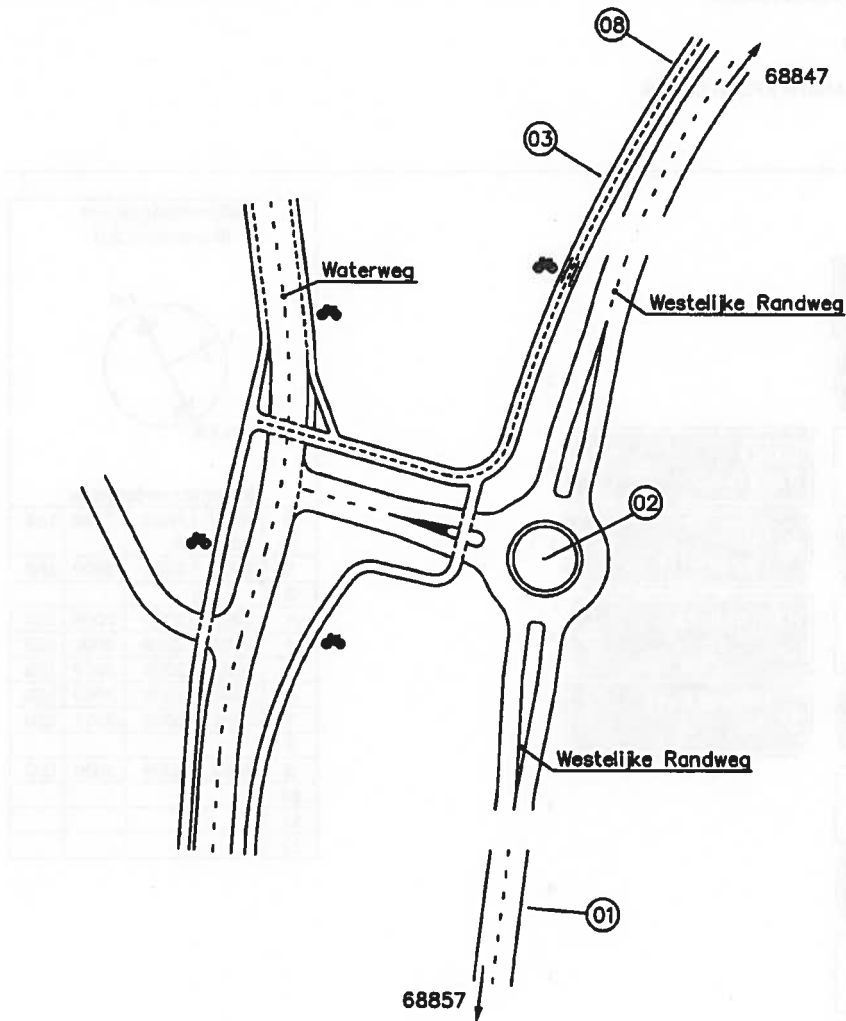
gemeente BEVERWIJK
provincie Noord-Holland

kruispuntnummer 68858

projectnummer 024352
projectnaam Corus omzetten Tata Steel
Realisatie
wegbeheerder Provincie Noord-Holland
omschrijving Westelijke Randweg-rotonde Cae
routenummer 1 N197
routenummer 2
locatieaanduiding

documentnummer 886831

routenummer 3
routenummer 4
ontwerpdata 10-05-2011



©ANWB BV, Den Haag

○ Algemeen ○ Fiets □ Object ◇ Route △ Voetganger □ Portaal II Info

kruispuntnummer 68858



● Specificatie wegwijzer

gemeente BEVERWIJK
 provincie Noord-Holland
 standplaats In het midden van de rotonde de "Caeg".

● Bewegwijzering

wegwijzernummer 68858/002

projectnummer 024352
 projectnaam Corus omzetten Tata Steel Realisatie
 type wegwijzer Lichtwegwijzer
 uitvoering Transparant, inwendig verlicht
 bouwjaar bord zie tabel
 type constructie Gecombin. met mast openb. verl.
 bouwjaar constructie 2009
 wegbeheerder Provincie Noord-Holland
 onderhoudsplichtige Provincie Noord-Holland
 type ulthouder n.v.t.
 lichtpunthoogte 6 (meter)

documentnummer 886831

letterhoogte 12/9 U
 rd-coördinaten X=
 Y=

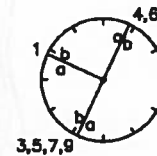
bps-code
 servicetype Aanpassingen
 ontwerpdatum 10-05-2011

Werkzaamheden 1 x VERVANGEN 1 PLAAT IN ARM

bijzonderheden



Wijsrichting armen
(Bovenaanzicht)



Bouwjaar onderdelen

nr	Arm/ frame	Plaat A	Plaat B	Led
1	2009	2009	2009	LED
2				
3	2009	2009	2009	LED
4	2009	2009	2009	LED
5	2009	2009	2009	LED
6	2009	2009	2009	LED
7	2009	2009	2011	LED
8				
9	2009	2009	2009	LED
10				
11				
12				

● Specificatie wegwijzer

gemeente BEVERWIJK
provincie Noord-Holland
standplaats In de W. berm van de Westelijke Randweg (N197), ca. 150m ten noord van de rotonde de "Caeg".

● Bewegwijzering

wegwijzernummer 68858/003

projectnummer 024352
projectnaam Corus omzetten Tata Steel Realisatie
type wegwijzer Voorwegwijzer
uitvoering Volreflecterend
bouwjaar bord 2011
type constructie Staalconstructie
bouwjaar constructie
wegbeheerder Provincie Noord-Holland
onderhoudsplichtige Provincie Noord-Holland
lichtpunthoogte n.v.t.
type ulthouder n.v.t.
portaaloverspanning n.v.t.

documentnummer 886831

letterhoogte 17/12 U
rd-coördinaten X=
Y=

bps-code
servicetype Aanpassingen
ontwerpdata 21-06-2011
b*h 2500x3300
opzetbord b*h
onderkant bord

werkzaamheden 5 x VERVANGEN 1 PLAATDEEL

bijzonderheden

