

[REDACTED]

Van: [REDACTED]
Verzonden: dinsdag 12 juni 2018 09:26
Aan: [REDACTED]
Onderwerp: RE: Kennismaking

Beste [REDACTED]
Op dit onderwerp kun je m.i. beter praten met [REDACTED] die projectleider is voor Zonnepark Jaagweg.
[REDACTED]

Van: [REDACTED]
Verzonden: maandag 11 juni 2018 10:41
Aan: [REDACTED]@Noord-Holland.nl>
Onderwerp: Kennismaking

Beste [REDACTED]

Laat ik mezelf even voorstellen,
[REDACTED] [REDACTED] Energie en Ruimte.
Aangezien ik nieuw in de organisatie ben en nog niet iedereen ken of heb gezien lijkt het mij handig eens een koffiemoment te doen.

Mede omdat ik nu op de zonne-evaluatie ben gezet en ik heb vernomen dat U de specialist bent/ons contact bent, zou ik graag eens willen praten over de risico's maar vooral de kansen van Zonnevelden irt grond/bodem.

Graag dus een moment deze week prikken om eens kennis te maken (voor mij zou morgenochtend goed uitkomen).

Met vriendelijke groet,
[REDACTED]

[REDACTED]
Directie Beleid | Integrale Opgaven en Transities

Tel: +31 [REDACTED]
Email: [REDACTED]@noord-holland.nl

Houtplein 33
2012 DE Haarlem



Van: [REDACTED]
Aan: [REDACTED]
Onderwerp: FW: Zonnepark Jaagweg
Datum: maandag 25 juni 2018 16:46:23
Bijlagen: [image002.jpg](#)
[image003.png](#)

Ter info, over project Zonnepark Jaagweg.

Groeten,

[REDACTED]

Van: [REDACTED]
Verzonden: maandag 18 juni 2018 09:42
Aan: [REDACTED]@noord-holland.nl>
Onderwerp: RE: Zonnepark Jaagweg

Hoi [REDACTED]

Inderdaad heb ik het project Zonnepark Jaagweg van [REDACTED] overgenomen. Ik zit nog wel in de 'kwartiermakers'-fase.....

Goed te horen dat de gemeente inmiddels ook actief met het project aan de slag wil. Mijn aanspreekpunt ([REDACTED]) is vandaag weer terug van een vakantie, dus ik zal deze week de lijntje weer aanhalen.

m.vr.gr.

[REDACTED]

[REDACTED] grondzaken

directie Beleid, sector Grondzaken

(023) [REDACTED] (tevens mobiel)

[REDACTED]@noord-holland.nl

Postbus 3007 2001 DA Haarlem

Houtplein 33 2012 DE Haarlem

www.noord-holland.nl

cid:image003.jpg@01D2BD09.33C04680



Van: [REDACTED]
Verzonden: dinsdag 12 juni 2018 19:57
Aan: [REDACTED]@noord-holland.nl>
CC: [REDACTED]@Noord-Holland.nl>
Onderwerp: Zonnepark Jaagweg

Dag [REDACTED]

Vanochtend begreep ik van [REDACTED] dat jij tegenwoordig intern aanspreekpunt bent voor het zonnepark Jaagweg (voormalig Distriport), vandaar dat ik dit bericht aan jou richt.

Vorige week hadden mijn collega [REDACTED] en ik een overleg met twee collega's van RO van de gemeente Koggenland, waaronder [REDACTED]. [REDACTED] gaf toen aan ons aan dat hij

behoefte heeft aan een gezamenlijk overleg tussen gemeente en provincie om over het voornemen tot de ontwikkeling van dit zonnepark te praten en te kijken hoe wij hier gezamenlijk mee aan de slag kunnen. Dit klonk ons erg positief in de oren, dus vandaar dat ik dit aan jou doorgeef.

Is de gemeente overigens op de hoogte dat jij dit dossier van [REDACTED] hebt overgenomen? Puur even voor mijn informatie voor het geval ik met vragen hierover benaderd word.

Groeten,

[REDACTED]

[REDACTED]

[REDACTED] *West-Friesland*

[REDACTED]

T 06 – [REDACTED]

Houtplein 33, 2012 DE Haarlem

Postbus 3007, 2001 DA Haarlem

Werkdagen: ma - do

[REDACTED] [@noord-holland.nl](mailto:[REDACTED]@noord-holland.nl)

www.noord-holland.nl



Van: [REDACTED]
Aan: [GS-Agenda rode minute](#)
Cc: [REDACTED]
Onderwerp: 1071142/1090029 Wob-verzoek zonneweiden Distriport
Datum: dinsdag 26 juni 2018 10:45:51
Bijlagen: [Besluit GS Distriport zonnepark.docx](#)
[brief aan PS verseon.docx](#)
[GS nota wob verzoek Distriport met stukken.pdf](#)

Beste collega,

Hierbij de stukken voor de vergadering van 3 juli 2018:

nummer: 1071142/1090029

Onderwerp: Wob-verzoek zonneweiden Distriport

Brieven in Word bijgevoegd.

Volgende week ben ik op vakantie en is [REDACTED] mijn waarnemer.

Vriendelijke groet,

[REDACTED]

POSTBUS 3007 2001 DA HAARLEM

Houthoff
t.a.v. [REDACTED]
Postbus 75505
1 070 AM Amsterdam

Gedeputeerde Staten

Uw contactpersoon
[REDACTED]

Telefoonnummer [REDACTED]
[REDACTED]@noord-holland.nl

1 | 6

Betreft: Wob verzoek zonnepark Distriport

Geachte [REDACTED]

Verzenddatum

Kenmerk

1071142/1090029

Uw kenmerk

Op 19 april 2018 ontvingen wij uw verzoek namens Distriport om openbaarmaking van informatie met betrekking tot het voornemen een zonnepark te ontwikkelen op de Distriportlocatie. Wij hebben een inventarisatie gemaakt van alle documenten die (min of meer) vallen binnen de reikwijdte van uw verzoek. Deze zijn in de bijgevoegde inventarislijst opgenomen.

Deze inventarislijst hebben wij u per e-mail van 15 mei 2018 toegezonden met het verzoek om aan te geven van welke documenten u de openbaarmaking verzoekt. Op maandag 11 juni 2018 hebt u per e-mail aangegeven, van alle documenten op de lijst de openbaarmaking te verlangen. Daarnaast verzocht u ook om alle e-mailwisseling binnen de provincie inzake voornoemde informatie. Hierbij treft u onze beslissing omtrent openbaarmaking van deze documenten aan.

Documenten 1 tot en met 32: Feitelijke stukken

Wij hebben deze op de lijst vermelde documenten getoetst aan de Wet openbaarheid van bestuur (Wob). Zoals op de inventarislijst is aangegeven zullen wij een aantal documenten openbaar maken via publicatie op onze website www.noord-holland.nl/wob. De overige documenten worden niet openbaar gemaakt. In de inventarislijst is aangegeven om welke documenten het gaat. Hieronder treft u onze motivering aan om deze documenten niet openbaar te maken.

Artikel 10, eerste lid, sub c, en tweede lid onder g, Wob

De documenten waarvan de openbaarmaking (deels) geweigerd wordt met verwijzing naar letter A zien op gegevens die in vertrouwen aan de provincie zijn meegedeeld. Deze gegevens hebben betrekking op de

Postbus 3007
2001 DA Haarlem
Telefoon (023) 514 3143
Fax (023) 514 3030

Houtplein 33
2012 DE Haarlem
www.noord-holland.nl

concurrentiepositie van het betreffende bedrijf. Immers dit bedrijf is geïnteresseerd in de gronden die de provincie mogelijk op de markt zet ten behoeve van een zonneweide en dit bedrijf handelt in zonne-energie.

De brief onder nummer 15 ziet op een derde met een andere vertrouwelijke relatie met de provincie die voor een deel niet openbaar kan worden gemaakt. Deze heeft ook betrekking op interesse voor een positie op Distriport maar niet inzake zonneweiden.

Artikel 10, tweede lid, sub b, Wob

De documenten waarvan de openbaarmaking geweigerd wordt met verwijzing naar letter B zien op documenten die betrekking hebben op economische of financiële belangen van de provincie. Omdat de provincie van plan is om Distriport te ontwikkelen als zonneweide zal het de economische positie van de provincie schaden indien openbaar wordt gemaakt welke strategische keuzes zij daarbij hanteert en welke financiële onderbouwing daaraan ten grondslag ligt. De onderhandelingspositie wordt bovendien geschaad indien deze documenten openbaar worden. Immers de provincie zal de gronden ten behoeve van de zonneweide vermoedelijk in de markt gaan zetten.

Ten slotte loopt er ook nog een schadestaatprocedure (rolnummer: C/15/244862/ HA ZA 16-399) tussen de provincie en Distriport. De gronden die de provincie voor de zonneweide wil gebruiken zijn onderwerp in deze schadestaatprocedure en hebben een directe relatie met het schadebedrag dat de provincie eist.

Het belang van het verstrekken van deze documenten weegt niet op tegen de economische en financiële belangen van de provincie bij het vertrouwelijk houden ervan. Openbaarmaking hiervan blijft daarom achterwege.

Artikel 11 Wob

De documenten met verwijzing naar letter C zijn opgesteld voor intern beraad (ambtelijke adviezen, memo's, voorstellen voor besluitvorming etc.). Wij willen geen informatie verstrekken over de daarin opgenomen persoonlijke beleidsopvattingen. De wetgever heeft beoogd dat ambtenaren en bestuurders vrijuit van gedachten kunnen wisselen zonder vrees daarop achteraf aangesproken te worden. Ook moeten bestuurders zich in vrijheid en vertrouwelijkheid kunnen laten adviseren door hun ambtenaren zonder dat zij daar naderhand op kunnen worden aangesproken. De informatie kan om deze reden ook niet verstrekt worden in niet tot de persoon te herleiden vorm. Het gaat ons niet zozeer (alleen) om het beschermen van de identiteit van de desbetreffende ambtenaren, maar ook om het beschermen van de

persoonlijke beleidsopvattingen zelf en de daarop volgende interne bestuurlijke gedachtewisseling.

Ook adviezen van derden die ten behoeve van intern beraad zijn opgesteld, zoals die van onze huisadvocaat (7) en het taxatierapport (23), worden (ook) op deze grond niet openbaar gemaakt.

Laatstgenoemd rapport eveneens met het oog op de schadestaatprocedure.

Documenten 33 tot en met 37: e-mails

Deze documenten hebben betrekking op e-mails over de opgevraagde informatie.

In de eerste plaats wordt opgemerkt dat er geen e-mails opgenomen zijn in ons archief. Gezocht is daarom onder de medewerkers en bestuurders van de provincie. Het zoekonderwerp "zonneweide(n)" in combinatie met "Distriport" leverde een groot aantal documenten op. Deze zijn onderzocht op de gevraagde informatie waarin de volgende onderwerpen zijn waar te nemen:

1. Voornemen;
2. Locatiekeuze;
3. Status locatie en beleid;
4. Financiële kaders en rendement;
5. Correspondentie.

Ad 1. Voornemen

Uw eerste (deel)verzoek omvat: *"alle stukken die betrekking hebben op het voornemen een zonnepark te ontwikkelen op de Distriportlocatie, alsmede alle stappen die in het kader van dit voornemen zijn gezet om dit plan ten uitvoer te brengen."*

Wij willen benadrukken (in principe) als overheidsorgaan geen zonnepark te willen ontwikkelen maar de locatie geschikt te willen maken voor toekomstige belangstellenden die het daarvoor wensen te exploiteren. Er zijn in dat verband door ons geen stappen ondernomen om een plan waarop uw verzoek ziet ten uitvoer te brengen.

In dat verband hebben uitsluitend de besluiten een raakvlak met de verzochte informatie zoals hierboven schuin weergegeven. Deze besluiten zijn reeds openbaar. Alle e-mails die over deze besluiten handelen worden niet openbaar gemaakt. Deze zijn alle opgesteld ten behoeve van intern beraad en bevatten persoonlijke beleidsopvattingen in aanloop tot onze besluitvorming. Veelal gaat het om gedachtewisselingen tussen ambtenaren onderling.

Ad 2. Locatiekeuze

Voorts ziet uw verzoek op *“onder meer – maar niet uitsluitend – op documentatie en correspondentie over de keuze voor de Distriportlocatie als locatie voor zonnepanelen”*.

De Distriportlocatie is niet op eigen initiatief van de provincie gekozen als locatie voor zonnepanelen. In dat verband heeft het bedrijf Ecorus contact gezocht met de provincie. Dit was de aanleiding tot de besluitvorming. In dat verband zijn de brieven van Ecorus zoals die op de inventarislijst staan relevant. De e-mailwisseling hierover zal niet openbaar gemaakt worden. Ook deze e-mails zijn alle opgesteld ten behoeve van intern beraad en bevatten persoonlijke beleidsopvattingen in aanloop tot onze besluitvorming. Veelal gaat het om gedachtewisselingen tussen ambtenaren onderling.

Ad 3. Status locatie en beleid

Voor zover uw verzoek ziet op; *“de huidige status van de voorgenomen ontwikkeling tot een zonnepark op de Distriportlocatie, de onderbouwing c.q. uitwerking van het (voorgenomen) beleid ten aanzien van een zonnepark op de Distriportlocatie”*

Graag willen wij benadrukken dat er over de “huidige status” niets te vermelden valt. Deze is onveranderd. Er wordt op dit moment door de provincie (nog) geen beleid ontwikkeld ten aanzien van zonneparken in zijn algemeenheid of deze locatie in het bijzonder. Er zijn geen e-mails over die betrekking hebben op dit deelverzoek.

Ad 4. Financiële kaders en rendement

Dan uw verzoek om informatie over *“de financiële kaders van een zonnepark op de Distriportlocatie en het financiële rendement dat de Provincie met dit zonnepark verwacht te behalen.”*

Zoals wij hierboven reeds aangegeven hebben zullen wij de financiële kaders (en het te behalen rendement) niet openbaar maken op grond van artikel 10 lid 2 onder b Wob. Dit betreft het taxatierapport. De e-mails daarover dus ook niet.

Ad 5. Correspondentie

Ten slotte uw verzoek om informatie over: *“alle documentatie en correspondentie die is gewisseld tussen de Provincie en de gemeente Koggenland en/of de Nederlandse Staat over (de ontwikkeling van) een zonnepark op de Distriportlocatie en de afspraken die tussen die partijen zijn gemaakt.”*

De correspondentie tussen de provincie en de gemeente Koggenland staat op de inventarislijst. Met de Staat is niet gecorrespondeerd. De e-mails over de correspondentie zullen niet openbaar gemaakt worden.

Ook deze e-mails bevatten persoonlijke beleidsopvattingen. De e-mails bevatten voorts geen feitelijke informatie die op het verzoek zien.

De e-mails onder punt 37 zullen openbaar worden gemaakt. Deze e-mails zijn algemeen van aard, bevatten geen persoonlijke beleidsopvattingen en ook geen gegevens die de financiële positie van de provincie schaden.

Binnen enkele dagen na verzending van dit besluit treft u de openbaar te maken stukken met uw verzoek en deze beslissing (eveneens in geanonimiseerde vorm) aan op onze website, www.noord-holland.nl/wob.

Wij vertrouwen erop u hiermee voldoende te hebben geïnformeerd. Mocht u naar aanleiding van dit besluit en de openbare documenten nog vragen hebben kunt u contact opnemen met de behandelend ambtenaar.

Hoogachtend,
Gedeputeerde Staten
Van Noord-Holland

provinciesecretaris

voorzitter

Als u belanghebbende bent kunt u binnen zes weken na de verzending, uitreiking of publicatie van dit besluit schriftelijk bezwaar aantekenen. Het bezwaarschrift kunt u sturen aan Gedeputeerde Staten van Noord-Holland, ter attentie van de secretaris van de Hoor- en adviescommissie, Postbus 3007, 2001 DA Haarlem.

Voor meer informatie kunt u de provinciale website bezoeken: www.noord-holland.nl.

Wij willen bezwaren tegen besluiten graag op informele wijze behandelen. Als uw bezwaar in aanmerking komt voor deze informele behandeling nemen wij op korte termijn telefonisch contact met u op. In verband hiermee verzoeken wij u om in uw bezwaarschrift het telefoonnummer te vermelden waarop u overdag bereikbaar bent.

Bovenstaand besluit treedt in werking, ook al wordt een bezwaarschrift ingediend. Gelijktijdig met het indienen van een bezwaarschrift kunt u –

bij een spoedeisend belang - een voorlopige voorziening vragen bij de
Voorzitter van de Rechtbank Noord-Holland.

POSTBUS 3007 | 2001 DA HAARLEM

Provinciale Staten van Noord-Holland
door tussenkomst van de statengriffier mw. drs. K. Bolt
Dreef 3, tweede etage
2012 HR HAARLEM

Gedeputeerde Staten

Uw contactpersoon

BEL/GND

Telefoonnummer + [REDACTED]
[REDACTED]@noord-holland.nl

1 | 1

Betreft: Wob-verzoek inzake zonneweiden

Geachte leden,

Ter uitvoering van artikel 167, tweede lid, van de Provinciewet (inzake de actieve informatieplicht) informeren wij u over het volgende.

Op 17 april 2018 hebben wij een verzoek om informatie in het kader van de Wet openbaarheid van bestuur ontvangen betreffende openbaarmaking van informatie met betrekking tot het voornemen een zonnepark te ontwikkelen op de Distriportlocatie.

Onze beslissing op dit verzoek zal met het verzoek en de openbare informatie in geanonimiseerde vorm gepubliceerd worden via www.noord-holland.nl/Wob.

Vertrouwende u hiermee voldoende geïnformeerd te hebben,

Hoogachtend,

Gedeputeerde Staten van Noord-Holland,

Verzenddatum

Kenmerk

1071142/1090047

Uw kenmerk

provinciesecretaris

voorzitter

Postbus 3007
2001 DA Haarlem
Telefoon (023) 514 3143
Fax (023) 514 3030

Houtplein 33
2012 DE Haarlem
www.noord-holland.nl
Kvk nummer 34362354
Btw nummer NL.0010.03.124.B.08

Datum vergadering: 3 juli 2018

Registratienummer: 1071142/1090029

Uw contactpersoon

████████████████████
BEL/GND

Portefeuille Economische zaken
Portefeuillehouder J.H.M Bond
Plaatsvervanger C.J. Loggen

Telefoonnummer ██████████
██████████@noord-holland.nl

5 bijlage(n)

Wob-verzoek d.d. 17-04-2018
Beslissing op het verzoek;
inventarislijst;
(Deels) openbaar te maken
stukken;
Brief aan PS.

Nota GS

Onderwerp: Wob-verzoek zonneweiden Distriport

11 juni 2018

1|3

Paragraaf 1

Voorgesteld besluit:

1. De in het kader van de Wet openbaarheid van bestuur gevraagde informatie over zonneweiden op de Distriportlocatie aan de Jaagweg in de gemeente Koggenland gedeeltelijk openbaar te maken (en gedeeltelijk te weigeren);
2. Verzoeker door middel van bijgevoegd besluit hierover te informeren;
3. De openbare documenten te publiceren op de website www.noord-holland.nl/wob;
4. PS hierover te informeren door middel van bijgevoegde brief.

Het college besluit:

Paragraaf 2

Toelichting op het voorstel:

Op 17 april 2018 is er namens Distriport een Wob-verzoek binnen gekomen om openbaarmaking van informatie met betrekking tot het voornemen een zonnepark te ontwikkelen op de Distriportlocatie aan de Jaagweg in de gemeente Koggenland. Hierover hebben GS een aantal besluiten genomen. Deze besluiten zijn reeds openbaar. De achterliggende stukken bevat veel informatie die zich niet allemaal lenen voor openbaarmaking, zie ook bijgevoegde besluitvorming in de brief. Op de inventarislijst die als bijlage 3 bij dit besluit is gevoegd is vermeld welke stukken zich (deels) lenen voor openbaarmaking en welke niet. In

het besluit is gemotiveerd waarom bepaalde de stukken zich (deels) niet enen voor openbaarmaking. Alle stukken waarvan de openbaarheid wordt geweigerd zijn in te zien via de link: [\[REDACTED\]](#)

Paragraaf 3

Gevolgen

Financiële gevolgen en risico's?	Nee
Formatieve gevolgen en risico's?	Nee
Juridische gevolgen en risico's?	Ja. Het gevolg is dat er bezwaar kan worden aangetekend tegen het besluit waarna er een administratieve procedure start.
Worden bindende afspraken gemaakt met andere partijen?	Nee
Gevolgen en risico's openbaar maken besluit?	Nee. Besluit komt op de openbare besluitenlijst, die een dag na de GS-vergadering om 11.00 uur gepubliceerd wordt.
Communicatieve gevolgen en risico's?	Nee
Europese gevolgen en risico's?	Nee
Gevolgen en risico's voor de rechtmatigheid?	Nee
Overige gevolgen en risico's?	Nee

Paragraaf 4

Ambtelijk afgestemd met:

Directie Beleid:	Ja Naam: [REDACTED]
Directie B&U:	Niet van toepassing
Directie Concernzaken:	Ja Naam: [REDACTED]

Concerncontrol:	Niet van toepassing
Kabinet/Staf AD:	Niet van toepassing
Paragraaf 5	
Verdere procedure	
a. PS actief informeren	Ja

HOUTHOFF

Aangetekend

Provincie Noord-Holland
t.a.v. Gedeputeerde Staten van Noord-Holland
Postbus 3007
2001 DA HAARLEM

Advocaat | Associate

T 020

M 06

E @houthoff.com

Postbus 75505 1070 AM Amsterdam
Gustav Mahlerplein 50 Amsterdam

Amsterdam, 17 april 2018
Inzake: WOB-verzoek zonnepark Distriport
Onze ref: 260000159/20215162.1

Geacht College,

De afgelopen tijd zijn er diverse berichten verschenen waaruit blijkt dat de Provincie Noord-Holland overweegt een grootschalig zonnepark te ontwikkelen op de Distriportlocatie aan de Jaagweg in de gemeente Koggenland.¹

Voor zover nodig met een beroep op de Wet openbaarheid van bestuur verzoek ik u om overlegging van alle stukken die betrekking hebben op het voornemen een zonnepark te ontwikkelen op de Distriportlocatie, alsmede alle stappen die in het kader van dit voornemen zijn gezet om dit plan ten uitvoer te brengen. Dit verzoek ziet onder meer – maar niet uitsluitend – op documentatie en correspondentie over de keuze voor de Distriportlocatie als locatie voor zonnepanelen, de huidige status van de voorgenomen ontwikkeling tot een zonnepark op de Distriportlocatie, de onderbouwing c.q. uitwerking van het (voorgenomen) beleid ten aanzien van een zonnepark op de Distriportlocatie, de financiële kaders van een zonnepark op de Distriportlocatie en het financiële rendement dat de Provincie met dit zonnepark verwacht te behalen. Dit verzoek ziet voorts – maar niet uitsluitend – op alle documentatie en correspondentie die is gewisseld tussen de Provincie en de gemeente Koggenland en/of de Nederlandse Staat over (de ontwikkeling van) een zonnepark op de Distriportlocatie en de afspraken die tussen die partijen zijn gemaakt.

¹ Zie onder meer https://www.noord-holland.nl/Actueel/Archief/2017/November_2017/Distriport_bij_Berkhout_wordt_zonnepark en <https://www.noordhollandsdagblad.nl/hoom-enkhuizen/distriport-geen-bedrijventerrein-weg-open-voor-groot-zonnepark>.

Mocht u behoefte hebben aan een nadere toelichting op dit verzoek, dan ben ik daartoe uiteraard bereid.

Hoogachtend

A large black rectangular redaction covers the signature area. A small blue circular mark is visible at the top edge of the redaction, where the word 'Hoogachtend' is positioned.

Houthoff
t.a.v. [REDACTED]
Postbus 75505
1 070 AM Amsterdam

Gedeputeerde Staten

Uw contactpersoon

Telefoonnummer [REDACTED]
[REDACTED]@noord-holland.nl

1 | 6

Betreft: Wob verzoek zonnepark Distriport

Geachte [REDACTED],

Op 19 april 2018 ontvingen wij uw verzoek namens Distriport om openbaarmaking van informatie met betrekking tot het voornemen een zonnepark te ontwikkelen op de Distriportlocatie. Wij hebben een inventarisatie gemaakt van alle documenten die (min of meer) vallen binnen de reikwijdte van uw verzoek. Deze zijn in de bijgevoegde inventarislijst opgenomen.

Deze inventarislijst hebben wij u per e-mail van 15 mei 2018 toegezonden met het verzoek om aan te geven van welke documenten u de openbaarmaking verzoekt. Op maandag 11 juni 2018 hebt u per e-mail aangegeven, van alle documenten op de lijst de openbaarmaking te verlangen. Daarnaast verzocht u ook om alle e-mailwisseling binnen de provincie inzake voornoemde informatie. Hierbij treft u onze beslissing omtrent openbaarmaking van deze documenten aan.

Documenten 1 tot en met 32: Feitelijke stukken

Wij hebben deze op de lijst vermelde documenten getoetst aan de Wet openbaarheid van bestuur (Wob). Zoals op de inventarislijst is aangegeven zullen wij een aantal documenten openbaar maken via publicatie op onze website www.noord-holland.nl/wob. De overige documenten worden niet openbaar gemaakt. In de inventarislijst is aangegeven om welke documenten het gaat. Hieronder treft u onze motivering aan om deze documenten niet openbaar te maken.

Artikel 10, eerste lid, sub c, en tweede lid onder g, Wob

De documenten waarvan de openbaarmaking (deels) geweigerd wordt met verwijzing naar letter A zien op gegevens die in vertrouwen aan de provincie zijn meegedeeld. Deze gegevens hebben betrekking op de

Verzenddatum

Kenmerk

1071142/1090029

Uw kenmerk

Postbus 3007
2001 DA Haarlem
Telefoon (023) 514 3143
Fax (023) 514 3030

Houtplein 33
2012 DE Haarlem
www.noord-holland.nl

concurrentiepositie van het betreffende bedrijf. Immers dit bedrijf is geïnteresseerd in de gronden die de provincie mogelijk op de markt zet ten behoeve van een zonneweide en dit bedrijf handelt in zonne-energie.

De brief onder nummer 15 ziet op een derde met een andere vertrouwelijke relatie met de provincie die voor een deel niet openbaar kan worden gemaakt. Deze heeft ook betrekking op interesse voor een positie op Distriport maar niet inzake zonneweiden.

Artikel 10, tweede lid, sub b, Wob

De documenten waarvan de openbaarmaking geweigerd wordt met verwijzing naar letter B zien op documenten die betrekking hebben op economische of financiële belangen van de provincie. Omdat de provincie van plan is om Distriport te ontwikkelen als zonneweide zal het de economische positie van de provincie schaden indien openbaar wordt gemaakt welke strategische keuzes zij daarbij hanteert en welke financiële onderbouwing daaraan ten grondslag ligt. De onderhandelingspositie wordt bovendien geschaad indien deze documenten openbaar worden. Immers de provincie zal de gronden ten behoeve van de zonneweide vermoedelijk in de markt gaan zetten.

Ten slotte loopt er ook nog een schadestaatprocedure (rolnummer: C/15/244862/ HA ZA 16-399) tussen de provincie en Distriport. De gronden die de provincie voor de zonneweide wil gebruiken zijn onderwerp in deze schadestaatprocedure en hebben een directe relatie met het schadebedrag dat de provincie eist.

Het belang van het verstrekken van deze documenten weegt niet op tegen de economische en financiële belangen van de provincie bij het vertrouwelijk houden ervan. Openbaarmaking hiervan blijft daarom achterwege.

Artikel 11 Wob

De documenten met verwijzing naar letter C zijn opgesteld voor intern beraad (ambtelijke adviezen, memo's, voorstellen voor besluitvorming etc.). Wij willen geen informatie verstrekken over de daarin opgenomen persoonlijke beleidsopvattingen. De wetgever heeft beoogd dat ambtenaren en bestuurders vrijuit van gedachten kunnen wisselen zonder vrees daarop achteraf aangesproken te worden. Ook moeten bestuurders zich in vrijheid en vertrouwelijkheid kunnen laten adviseren door hun ambtenaren zonder dat zij daar naderhand op kunnen worden aangesproken. De informatie kan om deze reden ook niet verstrekt worden in niet tot de persoon te herleiden vorm. Het gaat ons niet zozeer (alleen) om het beschermen van de identiteit van de desbetreffende ambtenaren, maar ook om het beschermen van de

persoonlijke beleidsopvattingen zelf en de daarop volgende interne bestuurlijke gedachtewisseling.

Ook adviezen van derden die ten behoeve van intern beraad zijn opgesteld, zoals die van onze huisadvocaat (7) en het taxatierapport (23), worden (ook) op deze grond niet openbaar gemaakt.

Laatstgenoemd rapport eveneens met het oog op de schadestaatprocedure.

Documenten 33 tot en met 37: e-mails

Deze documenten hebben betrekking op e-mails over de opgevraagde informatie.

In de eerste plaats wordt opgemerkt dat er geen e-mails opgenomen zijn in ons archief. Gezocht is daarom onder de medewerkers en bestuurders van de provincie. Het zoekonderwerp "zonneweide(n)" in combinatie met "Distriport" leverde een groot aantal documenten op. Deze zijn onderzocht op de gevraagde informatie waarin de volgende onderwerpen zijn waar te nemen:

1. Voornemen;
2. Locatiekeuze;
3. Status locatie en beleid;
4. Financiële kaders en rendement;
5. Correspondentie.

Ad 1. Voornemen

Uw eerste (deel)verzoek omvat: *"alle stukken die betrekking hebben op het voornemen een zonnepark te ontwikkelen op de Distriportlocatie, alsmede alle stappen die in het kader van dit voornemen zijn gezet om dit plan ten uitvoer te brengen."*

Wij willen benadrukken (in principe) als overheidsorgaan geen zonnepark te willen ontwikkelen maar de locatie geschikt te willen maken voor toekomstige belangstellenden die het daarvoor wensen te exploiteren. Er zijn in dat verband door ons geen stappen ondernomen om een plan waarop uw verzoek ziet ten uitvoer te brengen.

In dat verband hebben uitsluitend de besluiten een raakvlak met de verzochte informatie zoals hierboven schuin weergegeven. Deze besluiten zijn reeds openbaar. Alle e-mails die over deze besluiten handelen worden niet openbaar gemaakt. Deze zijn alle opgesteld ten behoeve van intern beraad en bevatten persoonlijke beleidsopvattingen in aanloop tot onze besluitvorming. Veelal gaat het om gedachtewisselingen tussen ambtenaren onderling.

Ad 2. Locatiekeuze

Voorts ziet uw verzoek op *“onder meer – maar niet uitsluitend – op documentatie en correspondentie over de keuze voor de Distriportlocatie als locatie voor zonnepanelen”* .

De Distriportlocatie is niet op eigen initiatief van de provincie gekozen als locatie voor zonnepanelen. In dat verband heeft het bedrijf Ecorus contact gezocht met de provincie. Dit was de aanleiding tot de besluitvorming. In dat verband zijn de brieven van Ecorus zoals die op de inventarislijst staan relevant. De e-mailwisseling hierover zal niet openbaar gemaakt worden. Ook deze e-mails zijn alle opgesteld ten behoeve van intern beraad en bevatten persoonlijke beleidsopvattingen in aanloop tot onze besluitvorming. Veelal gaat het om gedachtewisselingen tussen ambtenaren onderling.

Ad 3. Status locatie en beleid

Voor zover uw verzoek ziet op; *“de huidige status van de voorgenomen ontwikkeling tot een zonnepark op de Distriportlocatie, de onderbouwing c.q. uitwerking van het (voorgenomen) beleid ten aanzien van een zonnepark op de Distriportlocatie”*

Graag willen wij benadrukken dat er over de “huidige status” niets te vermelden valt. Deze is onveranderd. Er wordt op dit moment door de provincie (nog) geen beleid ontwikkeld ten aanzien van zonneparken in zijn algemeenheid of deze locatie in het bijzonder. Er zijn geen e-mails over die betrekking hebben op dit deelverzoek.

Ad 4. Financiële kaders en rendement

Dan uw verzoek om informatie over *“de financiële kaders van een zonnepark op de Distriportlocatie en het financiële rendement dat de Provincie met dit zonnepark verwacht te behalen.”*

Zoals wij hierboven reeds aangegeven hebben zullen wij de financiële kaders (en het te behalen rendement) niet openbaar maken op grond van artikel 10 lid 2 onder b Wob. Dit betreft het taxatierapport. De e-mails daarover dus ook niet.

Ad 5. Correspondentie

Ten slotte uw verzoek om informatie over: *“alle documentatie en correspondentie die is gewisseld tussen de Provincie en de gemeente Koggenland en/of de Nederlandse Staat over (de ontwikkeling van) een zonnepark op de Distriportlocatie en de afspraken die tussen die partijen zijn gemaakt.”*

De correspondentie tussen de provincie en de gemeente Koggenland staat op de inventarislijst. Met de Staat is niet gecorrespondeerd. De e-mails over de correspondentie zullen niet openbaar gemaakt worden.

Ook deze e-mails bevatten persoonlijke beleidsopvattingen. De e-mails bevatten voorts geen feitelijke informatie die op het verzoek zien.

De e-mails onder punt 37 zullen openbaar worden gemaakt. Deze e-mails zijn algemeen van aard, bevatten geen persoonlijke beleidsopvattingen en ook geen gegevens die de financiële positie van de provincie schaden.

Binnen enkele dagen na verzending van dit besluit treft u de openbaar te maken stukken met uw verzoek en deze beslissing (eveneens in geanonimiseerde vorm) aan op onze website, www.noord-holland.nl/wob.

Wij vertrouwen erop u hiermee voldoende te hebben geïnformeerd. Mocht u naar aanleiding van dit besluit en de openbare documenten nog vragen hebben kunt u contact opnemen met de behandelend ambtenaar.

Hoogachtend,
Gedeputeerde Staten
Van Noord-Holland

provinciesecretaris

voorzitter

Als u belanghebbende bent kunt u binnen zes weken na de verzending, uitreiking of publicatie van dit besluit schriftelijk bezwaar aantekenen. Het bezwaarschrift kunt u sturen aan Gedeputeerde Staten van Noord-Holland, ter attentie van de secretaris van de Hoor- en adviescommissie, Postbus 3007, 2001 DA Haarlem.

Voor meer informatie kunt u de provinciale website bezoeken: www.noord-holland.nl.

Wij willen bezwaren tegen besluiten graag op informele wijze behandelen. Als uw bezwaar in aanmerking komt voor deze informele behandeling nemen wij op korte termijn telefonisch contact met u op. In verband hiermee verzoeken wij u om in uw bezwaarschrift het telefoonnummer te vermelden waarop u overdag bereikbaar bent.

Bovenstaand besluit treedt in werking, ook al wordt een bezwaarschrift ingediend. Gelijktijdig met het indienen van een bezwaarschrift kunt u –

bij een spoedeisend belang - een voorlopige voorziening vragen bij de
Voorzitter van de Rechtbank Noord-Holland.

Inventarislijst behorende bij Wob dossier beleid zonnepark Distriport (zaak 820831)

A = artikel 10, eerste lid, sub c, tweede lid, sub g, Wob.

B = artikel 10, tweede lid, sub b, Wob

C = artikel 11, eerste lid Wob

	kenmerk	omschrijving	Openbaar ja/nee	vindplaats	Weigeringsgrond Wob
1	1081051	Concept brief Ecorus 28-10-2017, zie ook punt 10	deels		A
2	1081055	Juridisch advies d.d. 3-11-2016 ivm aanbod Ecorus	nee		C
3	820835	GS-besluit d.d. 20-12-2016 onderzoeken beleidsvoornemen ontwikkelen zonnepark	n.v.t.	www.noord-holland.nl/Bestuur/GS	n.v.t.
4	820835	Nota GS	nee		C
5	820835	Notitie opties Distriport	nee		C
6	820835	Juridische bijlage	nee		C
7	820835	Advies Pels Rijcken d.d. 9 november 2016	nee		C
8	820835	Financiële bijlage	nee		B
9	820835	Communicatieve bijlage	nee		C
10	820835	Brief Ecorus 7 november 2016	deels		A
11	880369	Brief aan GP Groot i.v.m. besluitname d.d. 21-12-2016	ja		
12	880369	Brieven aan gemeente Koggenland en Ecorus ivm besluit d.d. 21-12-2016	ja		
13	903976	Brief van Ecorus d.d. 23-12-2016	deels		A
14		Verslag overleg met Koggenland d.d. 5-01-2017	nee		C
15	918277	Brief van de gemeente Koggenland 18-01-2017	ja		
16	909730	Brief van GP Groot d.d. 19-01-2017	deels		A
17	918277	GS-besluit van 30	n.v.t.	www.noord-holland.nl/Bestuur/GS	n.v.t.

Inventarislijst behorende bij Wob dossier beleid zonnepark Distriport (zaak 820831)

A = artikel 10, eerste lid, sub c, tweede lid, sub g, Wob.

B = artikel 10, tweede lid, sub b, Wob

C = artikel 11, eerste lid Wob

		mei 2017		holland.nl/ Bestuur/GS	
18	918277	Nota GS	nee		C
19	918277	Toelichting nota GS	nee		C
20	918277	Financiële bijlage	nee		B
21	918277	Juridische bijlage	nee		C
22	918277	GS-besluit zoals aangehouden met stukken zoals genoemd onder 15, 16, 17, 18	n.v.t.	www.noord- holland.nl/ Bestuur/GS	n.v.t.
23	918286	Brief aan de gemeente Koggenland d.d. 1- 06-2017	ja		
24	1081059	Taxatierrapport d.d. 28-06-2017	nee		C
25	984628	GS-besluit van 14- 11-2017	n.v.t.	www.noord- holland.nl/ Bestuur/GS	n.v.t.
26	984628	Nota GS	nee		C
27	984628	Brief aan PS d.d. 16 november 2017	ja		
28	984629	Brief aan Koggenland d.d. 16- 11-2017	ja		
29	1081062	Concept notitie VPB beoordeling zonnepark Distriport	nee		C
30	1044032	Brief van de gemeente Koggenland d.d. 31- 01-2018	ja		
31	1047717	Offerte hertaxatie Distriport	nee		B
32		Kaartje waarbij Distriport wordt aangewezen	ja		
33		e-mails voornemen	nee		C
34		e-mails locatiekeuze	nee		C
35		e-mails financiële kaders en rendement	nee		B
36		e-mails	nee		C

Inventarislijst behorende bij Wob dossier beleid zonnepark Distriport (zaak 820831)

A = artikel 10, eerste lid, sub c, tweede lid, sub g, Wob.

B = artikel 10, tweede lid, sub b, Wob

C = artikel 11, eerste lid Wob

		correspondentie			
37		e-mails algemeen	ja		

Van: [REDACTED]
Aan: [REDACTED]
Cc: [REDACTED]
Onderwerp: RE: [REDACTED] inz. zonnepark Jaagweg
Datum: maandag 17 september 2018 10:56:00
Bijlagen: [image001.jpg](#)

Hoi,
Deze afspraak sluit aan op de staf, ik blijf even hangen 😊
Met vriendelijke groeten,

[REDACTED]
Provincie Noord-Holland
[REDACTED] Regionale Economie & Erfgoed
Telefoon: 06-[REDACTED]
e-mail: [REDACTED]@noord-holland.nl
cid:image001.jpg@01D0D4E8.CF247AC0



-----Oorspronkelijke afspraak-----

Van: Bond, dhr. J.H.M. (Jaap)
Verzonden: vrijdag 14 september 2018 15:43
Aan: Bond, dhr. J.H.M. (Jaap); [REDACTED]
[REDACTED]

Onderwerp: FW: [REDACTED] inz. zonnepark Jaagweg
Tijd: maandag 17 september 2018 17:00-17:30 (UTC+01:00) Amsterdam, Berlijn, Bern, Rome, Stockholm, Wenen.
Locatie: kamer JB

Handig om aan te sluiten?

-----Oorspronkelijke afspraak-----

Van: Bond, dhr. J.H.M. (Jaap)
Verzonden: vrijdag 14 september 2018 15:42
Aan: Bond, dhr. J.H.M. (Jaap); [REDACTED]
[REDACTED]

Onderwerp: [REDACTED] inz. zonnepark Jaagweg
Tijd: maandag 17 september 2018 17:00-17:30 (UTC+01:00) Amsterdam, Berlijn, Bern, Rome, Stockholm, Wenen.
Locatie: kamer JB

14/9 o.v.v. [REDACTED] na overleg met [REDACTED] ingepland.

Van: [REDACTED]
Aan: [REDACTED]
Onderwerp: TKN: Geannoteerde Agenda overleg gedep Bond - weth Vd Pol op 28 oktober 2018
Datum: vrijdag 26 oktober 2018 10:43:35
Bijlagen: [image002.jpg](#)
[image003.jpg](#)
[Geannoteerde Agenda Jaap Bond voor BO PNH-Koggenland 28-10-2018 met bijlagen.pdf](#)

Ter kennisneming de geannoteerde agenda voor een overleg tussen Jaap Bond en wethouder Van de Pol van Koggenland, aanstaande maandag
m.vr.gr.

[REDACTED]
strategisch beleidsadviseur/plv-sectormanager grondzaken
directie Beleid, sector Grondzaken

(023) [REDACTED]
[REDACTED]@noord-holland.nl
Postbus 3007 2001 DA Haarlem
Houtplein 33 2012 DE Haarlem
www.noord-holland.nl

cid:image003.jpg@01D2BD09.33C04680



Van: [REDACTED]
Verzonden: donderdag 25 oktober 2018 17:21
Aan: Secretariaat Bond <secr.bond@noord-holland.nl>
CC: [REDACTED]

[REDACTED]@noord-holland.nl>

Onderwerp: Geannoteerde Agenda overleg gedep Bond - weth Vd Pol op 28 oktober 2018

Hoi [REDACTED],

Bijgevoegd direct ook de annotatie voor Jaap, ingevoegd in de agenda die ik zojuist heb gemaild.

Met bijgevoegde stuk heeft Jaap al zijn informatie bij elkaar.

m.vr.gr.

[REDACTED]
[REDACTED]
directie Beleid, sector Grondzaken

(023) [REDACTED]
[REDACTED]@noord-holland.nl
Postbus 3007 2001 DA Haarlem
Houtplein 33 2012 DE Haarlem
www.noord-holland.nl

cid:image003.jpg@01D2BD09.33C04680



Van: Secretariaat Bond
Verzonden: donderdag 25 oktober 2018 16:32
Aan: [REDACTED]@noord-holland.nl>
Onderwerp: RE: Agenda overleg gedep Bond - weth Vd Pol op 28 oktober 2018
Dag [REDACTED]
Hartelijk dank.

Met vriendelijke groet,

[Redacted]

Bestuurssecretaresses gedeputeerde Jaap Bond

T (023) [Redacted]
Dreef 3 2012 HR Haarlem

www.noord-holland.nl

secr.bond@noord-holland.nl



Van: [Redacted]

Verzonden: donderdag 25 oktober 2018 16:27

Aan: Bestuurssecretariaat Koggenland <Bestuurssecretariaat@koggenland.nl>; Secretariaat Bond <secr.bond@noord-holland.nl>

CC: [Redacted] <[\[Redacted\]@koggenland.nl](mailto:[Redacted]@koggenland.nl)>

Onderwerp: Agenda overleg gedep Bond - weth Vd Pol op 28 oktober 2018

Beste secretariaten van respectievelijk wethouder Van de Pol en gedeputeerde Bond,
Bijgevoegd treft u een voorstel voor de agenda van het overleg dat wethouder Van de Pol en gedeputeerde Pol gaan voeren op maandag 29 oktober om 11:30 uur over de ontwikkeling van het zonnepark Jaagweg. Deze agenda met de daarin opgenomen toelichtingen is een gezamenlijk product van de behandelende ambtenaren van de gemeente en de provincie.

m.vr.gr.

Mede namens [Redacted] van de gemeente Koggenland,

[Redacted]

directie Beleid, sector Grondzaken

(023) [Redacted]
[Redacted] <[\[Redacted\]@noord-holland.nl](mailto:[Redacted]@noord-holland.nl)>

Postbus 3007 2001 DA Haarlem

Houtplein 33 2012 DE Haarlem

www.noord-holland.nl

cid:image003.jpg@01D2BD09.33C04680



Aan
Jaap Bond
Kopie aan

Uw contactpersoon

██████████
BEL/GND

Telefoonnummer ██████████
██████████@noord-holland.nl

Betreft: overleg wethouder Van de Pol over
zonnepark Jaagweg op 28-10-2018

Geannoteerde Agenda

25 oktober 2018

1|4

Annotatie (algemeen): De agenda is opgesteld in gezamenlijkheid met de ambtenaren van de gemeenten. ██████████

1 Mogelijkheden ontwikkeling zonnepark binnen bestemmingsplan bedrijventerrein Distriport

Zoals bekend heeft de provincie Noord-Holland het bedrijventerrein Distriport uit de planningsopgave binnen het regionaal convenant werklocaties West-Friesland gehaald. De provincie is voornemens om in plaats daarvan, via uitgifte in erfpacht, een zonnepark te laten ontwikkelen (zie bijgevoegde brief PNH -> gemeente d.d. 16/11/17).

De gemeente heeft aangegeven bereid te zijn om in principe en onder voorwaarden mee te denken over de ontwikkeling van een zonnepark. Een belangrijk aandachtspunt van de gemeente is een goede ruimtelijke onderbouwing (incl. ruimtelijke en landschappelijke inpassing) en breed draagvlak (zie bijgevoegde brief gemeente -> PNH d.d. 31/1/17).

De ontwikkeling van een zonnepark past niet binnen het huidige bestemmingsplan (bedrijventerrein). Door middel van een binnenplanse ontheffing of een omgevingsvergunning met afwijken van een bestemmingsplan zouden B&W van Koggenland is de realisatie binnen het huidige bestemmingsplan mogelijk. Vanuit dit kader is tot nog toe steeds gesproken over 66 hectare, het oppervlak van de bedrijfsbestemming. De gemeente heeft echter in haar brief d.d. 31/1/2018 aangegeven dat zij op basis van een stedenbouwkundig plan tot een nieuw bestemmingsplan wil komen.

Vraagstelling: *Wordt de ontwikkeling van het zonnepark gerealiseerd via het pad van de ontheffingsbevoegdheden van B&W of via een bestemmingsplanwijziging?*

Annotatie: Het feit dat er een nieuw bestemmingsplan moet komen, is een gelopen race. [REDACTED]
[REDACTED]
[REDACTED] **Dit agendapunt is dan ook bedoeld om dat punt te markeren en achter ons te laten.**
Er moeten nog wel een aantal procesafspraken gemaakt worden om te komen tot een nieuw bestemmingsplan. Mijn advies is om in het overleg af te spreken dat de ambtenaren hier een voorstel voor gaan doen.

2 Nieuw bestemmingsplan

Het bedrijventerrein bestaat uit een gebied van 114 hectare bruto waarvan 106 hectare bruto in het bezit van de provincie Noord-Holland. De enige andere eigenaar is het Hoogheemraadschap met 8 hectare. Vanuit het provinciaal beleid t.a.v. zonneweides mogen zonneparken worden aangelegd binnen Bestaand Stedelijk Gebied (BSG). Het gehele gebied van het bestemmingsplan Distriport, dus ook de sloten, infrastructuur en stedelijk groenvoorzieningen vallen grotendeels vallen binnen BSG¹. Als het bestemmingsplan herzien wordt, is mogelijk een groter oppervlak zonnepark te realiseren dan de steeds genoemde 66 ha (bedrijvenbestemming).

Vraagstelling: *Welke ambitie hebben we t.a.v. de grootte van het zonnepark?*

Annotatie: [REDACTED]
[REDACTED]
[REDACTED]
[REDACTED] **Men zal dat laten afhangen van het ruimtelijk ontwerp en de meerwaarde van het ontwerp voor de bewoners van Berkhout. Ons belang voor het overleg is dat er in ieder geval ruimte wordt gegeven** [REDACTED]
[REDACTED] **Samen met de gemeente kunnen we daarvoor dan ruimtelijke randvoorwaarden voor het ontwerp bepalen. Denk daarbij bijvoorbeeld aan een recreatieve groenzone voor de bewoners Berkhout zoals die in het huidige bestemmingsplan ook is voorzien.**

3 Omgeving & participatie

Ambtelijk heeft de provincie, met hulp van de gemeente, een aantal gesprekken gevoerd met omgevingspartijen. Onder andere Berkhout is Boos en de werkgroep

¹ Het precieze oppervlakte BSG binnen het bestemmingsplan Distriport zal nog in detail uitgezocht moeten worden. Het betreft ieder geval (veel) meer dan de 66 ha bedrijvenbestemming.

Koggenland Energie Neutraal is mee gesproken. Uitkomsten van deze gesprekken zijn:

- (Nog steeds) grote argwaan richting gemeente, waarbij het beeld heerst dat een zonnepark een eerste stap naar (op termijn) tóch een bedrijventerrein vanwege geheime afspraken tussen gemeente en ontwikkelaars.
- Terughoudendheid om 'goede landbouwgrond op te offeren'
- Behoeftte aan (financiële) participatie in de zonnepanelen via investering en opbrengstdeling door (enkel de) naaste bewoners
- Social return via b.v. financiële bijdrage vanuit het zonnepark aan het sociale (verenigings)leven van Berkhout
- Sámen met omgeving meerwaarde creëren in ontwerp van het zonnepark

Vraagstelling: *Worden deze uitkomsten herkend en onderkend?*

Annotatie: de wethouder zal waarschijnlijk in dit agendapunt nogmaals stelling nemen tegen de argwaan van Berkhout is Boos richting de gemeente. Uiteraard kan je hierover benoemen dat wij geen enkele reden hebben om te twifelen aan de gemeente, maar dat de beleving bij de inwoners van Berkhout een risico vormt voor de realisatie van het zonnepark. Met het voorstel onder agendapunt 4 proberen we een streep te zetten onder de geschiedenis. Actieve medewerking van de gemeente is daarbij onontbeerlijk.

4 Proces ontwikkeling zonnepark Jaagweg

De ontwikkeling van een zonnepark is een ingewikkeld proces, met name vanwege de vele afhankelijkheden. In onderstaande figuur is dit schematisch weergegeven.

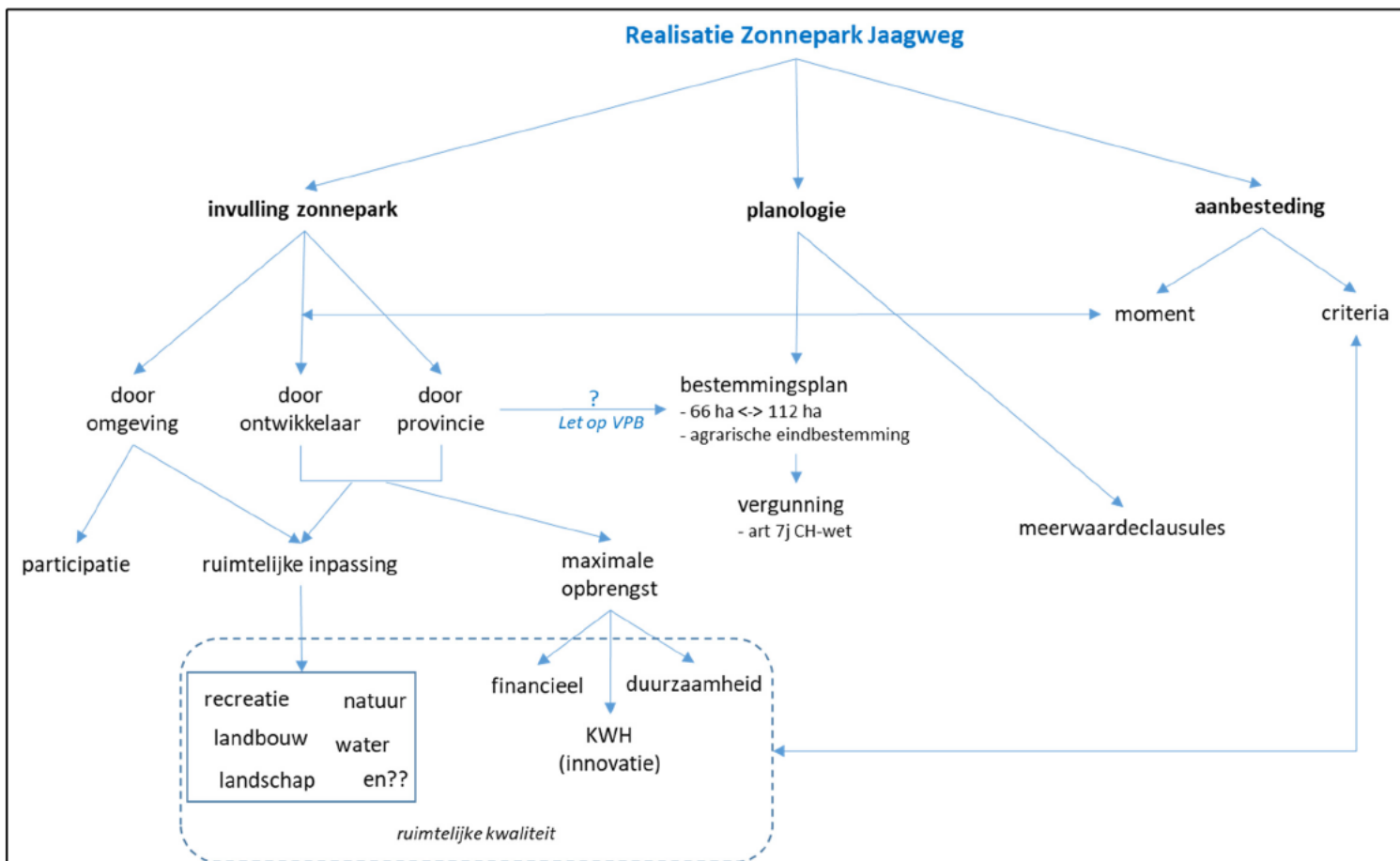
Het idee van de provincie is om zo spoedig mogelijk te komen tot de keuze van een partij die vervolgens de realisatie én de exploitatie voor zijn rekening neemt. Vanuit verschillende regelgevingen zal dit in de vorm van een aanbesteding moeten plaatsvinden. Vanwege de nauwe verbondenheid met de ruimtelijke ordening, is het voorstel dat de gemeente hierin participeert. Daarbij is tevens van belang dat de omgeving ook een stem krijgt in de keuze.

Echter, voordat tot de aanbesteding kan worden over gegaan, is het verstandig om aan de omgeving klip-en-klaar te melden dat er geen enkele sprake meer is van een voornemen tot een bedrijventerrein. Doordat gekozen wordt voor een exploitatie in de vorm van een erfpachtconstructie is dit extra geborgd. Het voorstel is om een informatiebijeenkomst te organiseren in Berkhout, waarin zowel de provincie als de gemeente bestuurlijk deze boodschap afgeven en daarbij de aanwezigen uitnodigen om te participeren in het komende proces.

Vraagstelling: *Is het organiseren van een informatiebijeenkomst in Berkhout, waarin zowel de gedeputeerde als de wethouder de omgeving informeren, akkoord?*

Annotatie: Van essentieel belang is dat de wethouder ook het woord voert op de te organiseren informatiebijeenkomst.

[REDACTED]
[REDACTED]
[REDACTED] **Een eerlijke en open overheid die een streep zet onder de geschiedenis, zal daarbij helpen. Er ontstaat daardoor ruime voor de nieuwe ontwikkeling tot zonnepark én er ontstaat voor ons een legitieme reden om ook met andere betrokkenen een participatieproces te gaan starten.**



POSTBUS 3007 2001 DA HAARLEM

College van Burgemeester & Wethouders
van de gemeente Koggenland
Postbus 21
1633 ZG AVENHORN

Gedeputeerde Staten
Uw contactpersoon

BEL/EZ

M [redacted]
[redacted]@noord-holland.nl

1 | 1

Betreft: Beleidsvoornemen Distriport

Verzenddatum

Geacht College,

16 NOV. 2017

Kenmerk

820831/984629

Met onze brief van 1 juni 2017 informeerden wij u over ons besluit van 30 mei 2017 om Distriport geheel te benoemen als niet te ontwikkelen bedrijventerrein. Wij hebben na een korte verkenning van alternatieven gemeld dat er eigenlijk maar twee typen gebruik van de (provinciale) gronden realistisch zijn: agrarisch en/of zonnepark. Hierover heeft gedeputeerde Bond met burgemeester Posthumus en wethouder Van de Pol gesproken op 28 september 2017.

Uw kenmerk

5/7/2017

Met deze brief brengen wij u op de hoogte van ons besluit van 14 november 2017.

Wij hebben besloten het voornemen te hebben Distriport tot maximaal 66 hectare te doen ontwikkelen als zonnepark, alle provinciale gronden in het plangebied voor minimaal een termijn van 26 jaar in erfpacht uit te geven en na realisatie van het zonnepark de bestemming van Distriport te (doen) wijzigen in een agrarische bestemming.

Het eerder genoemde bestuurlijk overleg heeft ons vertrouwen gegeven in een positieve samenwerking bij de uitwerking van voornoemd besluit. Wij gaan graag met u in gesprek over de uitwerking [redacted]

Hoogachtend,
Gedeputeerde Staten van Noord-Holland [redacted]

[redacted]
provinciesecretaris

R.M. Bergkamp

[redacted]
voorzitter

J.W. Remkes

Postbus 3007
2001 DA Haarlem
Telefoon (023) 514 3143
Fax (023) 514 3030

Houtplein 33
Haarlem [2012 DE]
www.noord-holland.nl

Gedeputeerde Staten van Noord-Holland
T.a.v. [REDACTED]
Postbus 3007
2001 DA Haarlem

Middenhof 2 | De Goorn
www.koggenland.nl

INGEKOMEN - 2 FEB. 2018



DATUM 31/1/2018
ONDERWERP Procedure zonnepark Distriport
ZAAKNUMMER ZK18000253

Geacht college,

Bij brief van 16 november 2017 (kenmerk 820831/984629) heeft u ons geïnformeerd over uw voornemen met betrekking tot de ontwikkeling van een zonnepark op de locatie Distriport in Berkhout.

Concreet heeft u besloten het voornemen te hebben :

- om maximaal 66 hectare te doen ontwikkelen als zonnepark;
- de provinciale gronden in het plangebied voor minimaal een termijn van 26 jaar in erfpacht uit te geven;
- na realisatie van het zonnepark de bestemming van Distriport te (doen) wijzigen in een agrarische bestemming.

Op 19 december 2017 heeft met betrekking tot dit besluit een eerste ambtelijk overleg plaatsgevonden, waarbij is afgesproken dat ons college een besluit zou nemen over het te volgen proces c.q. de te volgen procedure.

In de eerste plaats dient te worden vastgesteld dat de locatie Distriport ontwikkeld zou worden tot (boven)regionaal bedrijventerrein voor met name transport, distributie en logistiek. Het bestemmingsplan is ook met name opgesteld om deze ontwikkeling mogelijk te maken en niet voor de ontwikkeling van een zonnepark.

Wij moeten overigens ook constateren dat de ontwikkeling van een zonnepark feitelijk in strijd is met dit bestemmingsplan.

Zoals ons college al eerder heeft aangegeven zijn wij in principe en onder voorwaarden bereid mee te denken over de ontwikkeling van een zonnepark op deze locatie. Een grootschalig zonnepark vraagt echter om een goede ruimtelijke onderbouwing en in het bijzonder ook aandacht voor de ruimtelijke en landschappelijke inpassing. Daarbij is het van het grootste belang dat er voor een dergelijke ingrijpende ontwikkeling een breed draagvlak wordt verkregen, zowel politiek/bestuurlijk bij de gemeenteraad maar zeker ook bij de direct belanghebbenden/omwonenden.



Wij zijn dan ook van oordeel dat een besluit omtrent eventuele medewerking alleen kan worden genomen op basis van een gedegen stedenbouwkundig plan, waarop een ieder maar in ieder geval gemeenteraad, belanghebbenden en omwonenden hun zienswijze hebben kunnen geven.

Wij stellen ons dan ook voor dat, alvorens wij als gemeente ter zake een definitief besluit nemen, de door de provincie geselecteerde ontwikkelende partij, een stedenbouwkundig plan zal opstellen inclusief een ruimtelijke onderbouwing. Het definitieve stedenbouwkundige plan en de ruimtelijke onderbouwing zullen vervolgens als onderlegger fungeren voor een nieuw op te stellen bestemmingsplan.

Wij zijn ons bewust dat dat deze procedure enigszins afwijkt van hetgeen door u is voorgesteld maar naar ons oordeel is dit de juiste manier om tot een goede invulling te komen, draagvlak te creëren en iedereen hun inbreng te laten hebben.

De procedure om tot een bestemmingsplan te komen kan zo nodig gecombineerd c.q. gecoördineerd worden met een omgevingsvergunning.

Voorafgaand aan de te starten procedure zullen wij de nadere afspraken met de ontwikkelaar o.a. met betrekking tot kostenverhaal, planschade, social return e.d. vastleggen in een (exploitatie)overeenkomst.

Heeft u nog vragen of opmerkingen over de inhoud van deze brief? Neemt u dan contact op met [REDACTED], afdeling Wonen & Ondernemen, bereikbaar via telefoonnummer (0229) [REDACTED] of via e-mail [REDACTED]@koggenland.nl.

Met vriendelijke groet,
de burgemeester van Koggenland.
Namens deze,

Dit document is digitaal ondertekend

[REDACTED] Wonen en Ondernemen

[REDACTED]

Van: [REDACTED]
Verzonden: vrijdag 2 november 2018 14:17
Aan: [REDACTED]
Onderwerp: RE: Zonnepark Jaagweg t.b.v. energieneutrale provinciale organisatie

Oef... goeie,

volgens mij heb ik ooit de getallen: tussen de 3GWh en de 20GWh, gehoord.
 Wellicht dat [REDACTED] het weet.

Mvrgr, [REDACTED]

Van: [REDACTED]
Verzonden: vrijdag 2 november 2018 14:09
Aan: [REDACTED]@noord-holland.nl>
Onderwerp: RE: Zonnepark Jaagweg t.b.v. energieneutrale provinciale organisatie

Eens.
 Maar ik ben nu eerst eigenlijk op zoek naar de provinciale 'footprint'. Hoeveel KWh verbruiken wij als provinciale organisatie?

m.vr.gr.
 [REDACTED]

Van: [REDACTED]
Verzonden: vrijdag 2 november 2018 13:24
Aan: [REDACTED]@noord-holland.nl>
Onderwerp: RE: Zonnepark Jaagweg t.b.v. energieneutrale provinciale organisatie

Hey [REDACTED]

Fijn om te horen, maandag heb ik een afspraak staan met jou, [REDACTED] en mijzelf om over dit topic eens verder te discussiëren.

Het zou natuurlijk schitterend zijn als we hier iets stralends van kunnen maken, zowel voor onszelf als voor de omgeving.

De berekeningen zijn afhankelijk van een X-aantal factoren waaronder de opstellingsrichting van de Panelen, de vraag door de tijd heen enz. enz. dus eigenlijk kom je daarmee ook vrij snel aan "het Ontwerp".

We komen er maandag even op terug.

Met vriendelijke groet,
 [REDACTED]

Van: [REDACTED]
Verzonden: vrijdag 2 november 2018 12:14
Aan: [REDACTED]@noord-holland.nl>
Onderwerp: Zonnepark Jaagweg t.b.v. energieneutrale provinciale organisatie

Hoi [REDACTED]

Ik wordt steeds enthousiaster van jouw idee om het zonnepark Jaagweg [REDACTED] als provinciaal doel om onze organisatie 100% energieneutraal te krijgen.

Met wie kunnen we om tafel om eens uit te rekenen in hoeverre we dat met het zonnepark Jaagweg gaan halen?

m.vr.gr.

[Redacted]

[Redacted]

grondzaken

directie Beleid, sector Grondzaken

(023) [Redacted]

[Redacted] [@noord-holland.nl](mailto:[Redacted]@noord-holland.nl)

Postbus 3007 2001 DA Haarlem

Houtplein 33 2012 DE Haarlem

www.noord-holland.nl



[REDACTED]

Van: [REDACTED]
Verzonden: vrijdag 2 november 2018 17:20
Aan: [REDACTED]
CC: [REDACTED]
Onderwerp: RE: Zonnepark Jaagweg t.b.v. energieneutrale provinciale organisatie??

Dag collega's,

Ik ga me toch nog even bemoeien met een CC-mailtje ;),

Onderstaand idee heeft namelijk één belangrijk nadeel, dat we wel goed in ogenschouw moeten nemen. Tot nu toe vormt de ambitie "energie neutraal PNH" namelijk een belangrijke drijver voor B&U (o.a. onder [REDACTED]) om in te zetten op mooie duurzame energie-projecten op ons eigen areaal. Onder deze noemer wordt onder meer gewerkt aan LED-verlichting en zonnegeluidsschermen langs de N-wegen, energieleverende steunpunten, verkenningen voor zonne-energie in bermen, etc. Voorkomen moet worden dat deze inspanningen op een lager pitje komen te staan omdat het doel 'al gehaald' is.

Ik zeg niet meteen dat we het niet moeten doen, maar wel moet worden voorkomen dat het toebedelen van duurzame energie aan ons provinciaal verbruik leidt tot luiheid.

Vriendelijke groet,

[REDACTED]

[REDACTED]

Provincie Noord-Holland
Beleidsadviseur Ruimtelijke Ontwikkeling
Directie Beleid

T: 023 [REDACTED]
E: [REDACTED]@noord-holland.nl



Van: [REDACTED]
Verzonden: vrijdag 2 november 2018 16:30
Aan: [REDACTED] <[REDACTED]@noord-holland.nl>
CC: [REDACTED] <[REDACTED]@noord-holland.nl>
Onderwerp: TKN: Zonnepark Jaagweg t.b.v. energieneutrale provinciale organisatie??

Hoi [REDACTED],

Ter info:

Afgelopen maandag in het bestuurlijk overleg tussen Jaap Bond en wethouder Van der Pol over zonnepark Jaagweg (Distriport) werd de vraag gesteld wat ons antwoord is op de vraag waarom wij als provincie een dergelijk zonnepark willen laten ontwikkelen.

Alhoewel er in de ambtelijke organisatie veel ideeën en visies leven over de inzet van het zonnepark Jaagweg als proeftuin voor innovaties, als voorbeeld van hoe een zonneweide landschappelijk mooi kan worden ingepast en/of hoe wij een mooi (van buiten naar binnen) planproces kunnen lopen, [redacted]

[redacted] kwam, naast zijn ideeën op het gebied van het (plan)ontwerp, nog met een interessante invalshoek [redacted]: Met de realisatie van het zonnepark Jaagweg kunnen wij als provinciale organisatie energieneutraal worden!

Uit nog informele bron is berekend dat de provinciale 'energie footprint' 13 GWh/jaar bedraagt. Rapportage hierover is nog in een prematuur concept.

Het gaat over al ons energieverbruik, dus t/m de lantaarnpalen langs provinciale wegen aan toe.

Een zonneweide levert ongeveer 1 MW/ha en gemiddeld kun je rekenen op ca. 900 effectieve zonuren/jaar = 0,9 GWh/jaar. Dus met ca. 15 ha zonneweide (op zonnepark Jaagweg) zijn wij als provincie al energieneutraal!!

We kunnen [redacted] met de ontwikkelaar afspreken dat hij de opbrengst van die 15 ha levert aan de distributeur die onze energie levert (momenteel Greenchoice).

Greenchoice kan ons dan een certificaat geven waarin zij aangeven dat de aan ons geleverde stroom afkomstig is van het zonnepark Jaagweg.

[redacted]

[redacted]

P.S. ik zal ook nog even bij B&U afstemmen, want ik weet dat die ook aan het verkennen zijn hoe zij (energie)duurzamer kunnen worden door o.a. energieopwekking in bermen en vangrails. [redacted]

m.vr.gr.
[redacted]

directie Beleid, sector Grondzaken

(023) [redacted]
[redacted]@noord-holland.nl
Postbus 3007 2001 DA Haarlem
Houtplein 33 2012 DE Haarlem

www.noord-holland.nl



[REDACTED]

Van: [REDACTED]
Verzonden: vrijdag 2 november 2018 17:23
Aan: [REDACTED]
CC: [REDACTED]
Onderwerp: Re: TKN: Zonnepark Jaagweg t.b.v. energieneutrale provinciale organisatie??

Beste [REDACTED]

Top dat enthousiasme voor duurzaamheid en energie maar ik wil toch even wat nuance en kanttekeningen plaatsen bij je verhaal.

Dat aantal hectare benodigd voor de opwek is nu namelijk wel erg sterk en duidelijk neergezet waar er in werkelijkheid allemaal factoren meespelen in het rekenwerk (velen die invloed hebben op het ontwerp de ligging enz enz).

Een simpel getal van zoveel hectare is dus gewoon niet op voorhand te maken/vragen, dit is ontzettend ontwerp afhankelijk.

Ik wil dus vooral de focus op het eerste blok leggen (proeftuin, innovatie, participatie, enz enz) en vooral een goede inpassing!!

Daarnaast de kanttekening plaatsen dat die cijfers vooral die 1 mw/1 ha. zwaar vertekend en in die zin verrekend zijn, en dat er naast de ruimtelijke bezwaren ook ecologische (flora-fauna-bodemgesteldheid) en andere bezwaren zijn op die factor 1mw/ha.

Het voornaamste is dat doelstellingen als energieneutraal top zijn maar dat bij het benoemen van getallen in MW en Hectare dit uitermate complex is en het gevaar bestaat dat er onjuiste getallen gehanteerd worden of onjuiste doelstellingen/verwachtingen geschapen worden.

Ik stel voor dat we hier op terugkomen.

Met vriendelijke groet,
 [REDACTED]

Verzonden vanaf mijn Samsung Galaxy-smartphone.

----- Oorspronkelijk bericht -----

Van: "[REDACTED]@noord-holland.nl">

Datum: 02-11-18 16:30 (GMT+01:00)

Aan: [REDACTED]@noord-holland.nl>, [REDACTED]

[REDACTED]@noord-holland.nl>

Cc: "[REDACTED]"

[REDACTED]@noord-holland.nl>

Onderwerp: TKN: Zonnepark Jaagweg t.b.v. energieneutrale provinciale organisatie??

Hoi [REDACTED],

Ter info:

Afgelopen maandag in het bestuurlijk overleg tussen Jaap Bond en wethouder Van der Pol over zonnepark Jaagweg (Distriport) werd de vraag gesteld wat ons antwoord is op de vraag waarom wij als provincie een dergelijk zonnepark willen laten ontwikkelen.

Alhoewel er in de ambtelijke organisatie veel ideeën en visies leven over de inzet van het zonnepark Jaagweg als proeftuin voor innovaties, als voorbeeld van hoe een zonneweide landschappelijk mooi kan worden ingepast en/of hoe wij een mooi (van buiten naar binnen) planproces kunnen lopen, [REDACTED]

[REDACTED], naast zijn ideeën op het gebied van het (plan)ontwerp, nog met een interessante invalshoek [REDACTED] Met de realisatie van het zonnepark Jaagweg kunnen wij als provinciale organisatie energieneutraal worden!

Uit nog informele bron is berekend dat de provinciale 'energie footprint' 13 GWh/jaar bedraagt. Rapportage hierover is nog in een prematuur concept.

Het gaat over al ons energieverbruik, dus t/m de lantaarnpalen langs provinciale wegen aan toe.

Een zonneweide levert ongeveer 1 MW/ha en gemiddeld kun je rekenen op ca. 900 effectieve zonuren/jaar = 0,9 GWh/jaar. Dus met ca. 15 ha zonneweide (op zonnepark Jaagweg) zijn wij als provincie al energieneutraal!!

We kunnen [REDACTED] met de ontwikkelaar afspreken dat hij de opbrengst van die 15 ha levert aan de distributeur die onze energie levert (momenteel Greenchoice).

Greenchoice kan ons dan een certificaat geven waarin zij aangeven dat de aan ons geleverde stroom afkomstig is van het zonnepark Jaagweg.

[REDACTED]

[REDACTED]

P.S. ik zal ook nog even bij B&U afstemmen, want ik weet dat die ook aan het verkennen zijn hoe zij (energie)duurzamer kunnen worden door o.a. energieopwekking in berm en vangrails. [REDACTED]

m.vr.gr.

[REDACTED]

[REDACTED]

directie Beleid, sector Grondzaken

(023) [REDACTED]

[REDACTED] [@noord-holland.nl](mailto:[REDACTED]@noord-holland.nl)

Postbus 3007 2001 DA Haarlem

Houtplein 33 2012 DE Haarlem

www.noord-holland.nl



[REDACTED]

Van: [REDACTED]
Verzonden: zondag 4 november 2018 11:49
Aan: [REDACTED]
CC: [REDACTED]
Onderwerp: RE: Zonnepark Jaagweg t.b.v. energieneutrale provinciale organisatie??

Hoi [REDACTED]
 Goed dat je dit afstemt en ook met B&U. volgens mij moeten wij als NH natuurlijk gaan naar energieneutraal maar hebben we daarnaast met ons eigendom ook een verantwoordelijkheid om bij te dragen aan de gezamenlijke verantwoordelijkheid. Dus de doelstelling gaat verder. Ik denk dat dat goed is om te blijven benoemen, waardoor we alle initiatieven die ruimtelijk goed in te passen zijn kunnen blijven stimuleren.

Vriendelijke groet,

[REDACTED]

[REDACTED] *Transitie Energie en Grondstoffen*

Tel: 06- [REDACTED]

[REDACTED]@noord-holland.nl
 Houtplein 33, 2012 DE Haarlem



CIRCULAIR EN ENERGIENEUTRAAL
 SAMEN MAKEN WE HET WAAR

Van: [REDACTED]
Verzonden: vrijdag 2 november 2018 16:30
Aan: [REDACTED]
 [REDACTED] noord-holland.nl>
CC: [REDACTED]
 [REDACTED]@noord-holland.nl>
Onderwerp: TKN: Zonnepark Jaagweg t.b.v. energieneutrale provinciale organisatie??

Hoi [REDACTED],

Ter info:

Afgelopen maandag in het bestuurlijk overleg tussen Jaap Bond en wethouder Van der Pol over zonnepark Jaagweg (Distriport) werd de vraag gesteld wat ons antwoord is op de vraag waarom wij als provincie een dergelijk zonnepark willen laten ontwikkelen.

Alhoewel er in de ambtelijke organisatie veel ideeën en visies leven over de inzet van het zonnepark Jaagweg als proeftuin voor innovaties, als voorbeeld van hoe een zonneweide landschappelijk mooi kan worden ingepast en/of hoe wij een mooi (van

buiten naar binnen) planproces kunnen lopen, [REDACTED]

[REDACTED] kwam, naast zijn ideeën op het gebied van het (plan)ontwerp, nog met een interessante invalshoek t.b.v. een (politieke) framing: Met de realisatie van het zonnepark Jaagweg kunnen wij als provinciale organisatie energieneutraal worden!

Uit nog informele bron is berekend dat de provinciale 'energie footprint' 13 GWh/jaar bedraagt. Rapportage hierover is nog in een prematuur concept.

Het gaat over al ons energieverbruik, dus t/m de lantaarnpalen langs provinciale wegen aan toe.

Een zonneweide levert ongeveer 1 MW/ha en gemiddeld kun je rekenen op ca. 900 effectieve zonuren/jaar = 0,9 GWh/jaar. Dus met ca. 15 ha zonneweide (op zonnepark Jaagweg) zijn wij als provincie al energieneutraal!!

We kunnen [REDACTED] met de ontwikkelaar afspreken dat hij de opbrengst van die 15 ha levert aan de distributeur die onze energie levert (momenteel Greenchoice).

Greenchoice kan ons dan een certificaat geven waarin zij aangeven dat de aan ons geleverde stroom afkomstig is van het zonnepark Jaagweg.

[REDACTED]

[REDACTED]

P.S. ik zal ook nog even bij B&U afstemmen, want ik weet dat die ook aan het verkennen zijn hoe zij (energie)duurzamer kunnen worden door o.a. energieopwekking in bermen en vangrails. Beetje [REDACTED]

m.vr.gr.

[REDACTED] *grondzaken*

directie Beleid, sector Grondzaken

(023) [REDACTED]

[REDACTED] [@noord-holland.nl](mailto:[REDACTED]@noord-holland.nl)

Postbus 3007 2001 DA Haarlem

Houtplein 33 2012 DE Haarlem

www.noord-holland.nl



[REDACTED]

Van: [REDACTED]
Verzonden: zondag 4 november 2018 11:49
Aan: [REDACTED]
CC: [REDACTED]
Onderwerp: RE: Zonnepark Jaagweg t.b.v. energieneutrale provinciale organisatie??

Hoi [REDACTED]
 Goed dat je dit afstemt en ook met B&U. volgens mij moeten wij als NH natuurlijk gaan naar energieneutraal maar hebben we daarnaast met ons eigendom ook een verantwoordelijkheid om bij te dragen aan de gezamenlijke verantwoordelijkheid. Dus de doelstelling gaat verder. Ik denk dat dat goed is om te blijven benoemen, waardoor we alle initiatieven die ruimtelijk goed in te passen zijn kunnen blijven stimuleren.

Vriendelijke groet,

[REDACTED]

[REDACTED] *Transitie Energie en Grondstoffen*

Tel: 06- [REDACTED]

[REDACTED]@noord-holland.nl
 Houtplein 33, 2012 DE Haarlem



CIRCULAIR EN ENERGIENEUTRAAL
 SAMEN MAKEN WE HET WAAR

Van: [REDACTED]
Verzonden: vrijdag 2 november 2018 16:30
Aan: [REDACTED]
 [REDACTED] noord-holland.nl>
CC: [REDACTED]
 [REDACTED]@noord-holland.nl>
Onderwerp: TKN: Zonnepark Jaagweg t.b.v. energieneutrale provinciale organisatie??

Hoi [REDACTED],

Ter info:

Afgelopen maandag in het bestuurlijk overleg tussen Jaap Bond en wethouder Van der Pol over zonnepark Jaagweg (Distriport) werd de vraag gesteld wat ons antwoord is op de vraag waarom wij als provincie een dergelijk zonnepark willen laten ontwikkelen.

Alhoewel er in de ambtelijke organisatie veel ideeën en visies leven over de inzet van het zonnepark Jaagweg als proeftuin voor innovaties, als voorbeeld van hoe een zonneweide landschappelijk mooi kan worden ingepast en/of hoe wij een mooi (van

buiten naar binnen) planproces kunnen lopen, [redacted]

[redacted] kwam, naast zijn ideeën op het gebied van het (plan)ontwerp, nog met een interessante invalshoek [redacted]: Met de realisatie van het zonnepark Jaagweg kunnen wij als provinciale organisatie energieneutraal worden!

Uit nog informele bron is berekend dat de provinciale 'energie footprint' 13 GWh/jaar bedraagt. Rapportage hierover is nog in een prematuur concept.

Het gaat over al ons energieverbruik, dus t/m de lantaarnpalen langs provinciale wegen aan toe.

Een zonneweide levert ongeveer 1 MW/ha en gemiddeld kun je rekenen op ca. 900 effectieve zonuren/jaar = 0,9 GWh/jaar. Dus met ca. 15 ha zonneweide (op zonnepark Jaagweg) zijn wij als provincie al energieneutraal!!

We kunnen [redacted] met de ontwikkelaar afspreken dat hij de opbrengst van die 15 ha levert aan de distributeur die onze energie levert (momenteel Greenchoice).

Greenchoice kan ons dan een certificaat geven waarin zij aangeven dat de aan ons geleverde stroom afkomstig is van het zonnepark Jaagweg.

P.S. ik zal ook nog even bij B&U afstemmen, want ik weet dat die ook aan het verkennen zijn hoe zij (energie)duurzamer kunnen worden door o.a. energieopwekking in bermen en vangrails. [redacted]

m.vr.gr.
[redacted]

directie Beleid, sector Grondzaken

(023) [redacted]
[redacted]@noord-holland.nl
Postbus 3007 2001 DA Haarlem
Houtplein 33 2012 DE Haarlem

www.noord-holland.nl



[REDACTED]

Onderwerp: Provinciaal Zonneveld
Locatie: Houtplein Kamer ergens op 3NW

Begin: ma 5-11-2018 16:00
Einde: ma 5-11-2018 17:00
Tijd weergegeven als: Voorlopig

Terugkeerpatroon: (geen)

Vergaderingsstatus: Nog niet gereageerd

Organisator: [REDACTED]
Verplichte deelnemers: [REDACTED]

Heren,

Met jullie beiden heb ik het er afzonderlijk al over gehad;
de mogelijkheid onderzoeken of Jaagweg (of eventueel volgende locaties) een zonneveld kan zijn dat voor de provincie-zelf op wekt.
Mijn verzoek is dan ook om gedrieën te zitten en hier verder over te spreken.

Met vriendelijke groeten,
[REDACTED]

Van: [REDACTED]
Verzonden: maandag 5 november 2018 11:36
Aan: [REDACTED]
Onderwerp: FW: de energieneutrale provinciale organisatie

Ik lees dat je [REDACTED] op een spoor hebt gezet [REDACTED]

Groet,

Van: [REDACTED]
Verzonden: maandag 5 november 2018 10:16
Aan: [REDACTED] @noord-holland.nl>
CC: [REDACTED] @noord-holland.nl>
Onderwerp: de energieneutrale provinciale organisatie

Het begint zo een interessante discussie te worden. Mooi!

Ik gaf al aan dat ik met B&U zal gaan afstemmen. Volgende week heb ik inmiddels een afspraak met [REDACTED] en [REDACTED], vanmiddag (alvast) met [REDACTED] en [REDACTED]. Ik probeer alle lijntje zo goed mogelijk bij elkaar te brengen.

Uiteraard zal reductie van ons energiegebruik daar onderdeel van moeten zijn.

Wel kwam er een gedachte bij me op dat hier nog wel verschillende (bestuurlijke) visies en afwegingen aan de orde zijn:

- De (filosofische) kernvraag is: is het realiseren van een zonneweide een volwaardig onderdeel van het pakket 'energieneutrale provincie' of is het een 'afkoop/afwenteling van je (rest)verbruik' (en zo ja, geldt dat dan ook voor een panelen op het dak, een warmte-koude pomp en/of warmte-koude (grondwater)opslag).
- (want) Hoe ver ga je met energiereductie? Oftewel, hoeveel mag het kosten: 0% energieverbruik is onmogelijk en de kosten voor energiereductie nemen waarschijnlijk exponentieel toe bij verdergaande reductie (de zogenaamde 80-20 regel of het laag- en hooghangend fruit)
- Is er een 'break-even point' te benoemen waarbij het opwekken van duurzame energie goedkoper wordt dan het reduceren van je energieverbruik?
- En welke elementen neem je mee bij dit break-even point: alleen de kosten of ook het ruimtegebruik van de zonnepanelen, de 'footprint' van het produceren en vernietigen (hergebruiken natuurlijk) van de panelen enz.

Al met al een best wel ingewikkeld vraagstuk, waar we ook niet zo gemakkelijk uit zullen komen. Maar ik denk dat we ons allemaal inzetten voor de oplossing én energiereductie én duurzame energieproductie voor onze resterende energieconsumptie.

m.vr.gr.

directie Beleid, sector Grondzaken

(023) [redacted]
[redacted]@noord-holland.nl
Postbus 3007 2001 DA Haarlem
Houtplein 33 2012 DE Haarlem

www.noord-holland.nl



Van: [redacted]
Verzonden: vrijdag 2 november 2018 17:20
Aan: [redacted]@noord-holland.nl
CC: [redacted]@noord-holland.nl
Onderwerp: RE: Zonnepark Jaagweg t.b.v. energieneutrale provinciale organisatie??

Dag collega's,

Ik ga me toch nog even bemoeien met een CC-mailtje ;),

Onderstaand idee heeft namelijk één belangrijk nadeel, dat we wel goed in ogenschouw moeten nemen. Tot nu toe vormt de ambitie "energieneutraal PNH" namelijk een belangrijke drijver voor B&U (o.a. onder [redacted]) om in te zetten op mooie duurzame energie-projecten op ons eigen areaal. Onder deze noemer wordt onder meer gewerkt aan LED-verlichting en zonnegeluidsschermen langs de N-wegen, energieleverende steunpunten, verkenningen voor zonne-energie in bermen, etc. Voorkomen moet worden dat deze inspanningen op een lager pitje komen te staan omdat het doel 'al gehaald' is.

Ik zeg niet meteen dat we het niet moeten doen, maar wel moet worden voorkomen dat het toebedelen van duurzame energie aan ons provinciaal verbruik leidt tot luiheid.

Vriendelijke groet,

[redacted]

[redacted]

Provincie Noord-Holland
Beleidsadviseur Ruimtelijke Ontwikkeling
Directie Beleid

T: 023 [redacted]

E: [redacted]@noord-holland.nl



Van: Broersen, dhr. drs. K.W. (Kelvin)

Verzonden: vrijdag 2 november 2018 16:30

Aan: Lensink, dhr. drs. P.L.M. (Paul) <lensinkp@noord-holland.nl>; Maas-van 't Hof, mw. drs. A. (Annelies) <hofan@noord-holland.nl>

CC: Ham, dhr. T.P.W. (Tristan) van <hamt@noord-holland.nl>; Arpad-Jongsma MCA, mw. ing. K.R.A. (Karen) <jongsmak@noord-holland.nl>; Konterman M.Sc., mw. M.R. (Marloes) <kontermanm@noord-holland.nl>; Oosterhout M.Sc., dhr. M.H.P. (Matthijs) van <oosterhoutm@noord-holland.nl>

Onderwerp: TKN: Zonnepark Jaagweg t.b.v. energieneutrale provinciale organisatie??

Hoi [redacted],

Ter info:

Afgelopen maandag in het bestuurlijk overleg tussen Jaap Bond en wethouder Van der Pol over zonnepark Jaagweg (Distriport) werd de vraag gesteld wat ons antwoord is op de vraag waarom wij als provincie een dergelijk zonnepark willen laten ontwikkelen.

Alhoewel er in de ambtelijke organisatie veel ideeën en visies leven over de inzet van het zonnepark Jaagweg als proeftuin voor innovaties, als voorbeeld van hoe een zonneweide landschappelijk mooi kan worden ingepast en/of hoe wij een mooi (van buiten naar binnen) planproces kunnen lopen [redacted]

[redacted] kwam, naast zijn ideeën op het gebied van het (plan)ontwerp, nog met een interessante invalshoek [redacted] Met de realisatie van het zonnepark Jaagweg kunnen wij als provinciale organisatie energieneutraal worden!

Uit nog informele bron is berekend dat de provinciale 'energie footprint' 13 GWh/jaar bedraagt. Rapportage hierover is nog in een prematuur concept.

Het gaat over al ons energieverbruik, dus t/m de lantaarnpalen langs provinciale wegen aan toe.

Een zonneweide levert ongeveer 1 MW/ha en gemiddeld kun je rekenen op ca. 900 effectieve zonuren/jaar = 0,9 GWh/jaar. Dus met ca. 15 ha zonneweide (op zonnepark Jaagweg) zijn wij als provincie al energieneutraal!!

We kunnen [redacted] met de ontwikkelaar afspreken dat hij de opbrengst van die 15 ha levert aan de distributeur die onze energie levert (momenteel Greenchoice).

Greenchoice kan ons dan een certificaat geven waarin zij aangeven dat de aan ons geleverde stroom afkomstig is van het zonnepark Jaagweg.

[redacted]

[redacted]

P.S. ik zal ook nog even bij B&U afstemmen, want ik weet dat die ook aan het verkennen zijn hoe zij (energie)duurzamer kunnen worden door o.a. energieopwekking in bermen en vangrails. [redacted]

m.vr.gr.

[redacted]

[redacted]

directie Beleid, sector Grondzaken

(023) [REDACTED]

[REDACTED] [@noord-holland.nl](mailto:[REDACTED]@noord-holland.nl)

Postbus 3007 2001 DA Haarlem

Houtplein 33 2012 DE Haarlem

www.noord-holland.nl



[REDACTED]

Van: [REDACTED]
Verzonden: maandag 5 november 2018 10:16
Aan: [REDACTED]
CC: [REDACTED]
Onderwerp: de energieneutrale provinciale organisatie

Het begint zo een interessante discussie te worden. Mooi!

Ik gaf al aan dat ik met B&U zal gaan afstemmen. Volgende week heb ik inmiddels een afspraak met [REDACTED] en [REDACTED], vanmiddag (alvast) met [REDACTED] en [REDACTED]. Ik probeer alle lijntje zo goed mogelijk bij elkaar te brengen.

[REDACTED]

Uiteraard zal reductie van ons energiegebruik daar onderdeel van moeten zijn.

Wel kwam er een gedachte bij me op dat hier nog wel verschillende (bestuurlijke) visies en afwegingen aan de orde zijn:

- De (filosofische) kernvraag is: is het realiseren van een zonneweide een volwaardig onderdeel van het pakket 'energie neutrale provincie' of is het een 'afkoop/afwenteling van je (rest)verbruik' (en zo ja, geldt dat dan ook voor een panelen op het dak, een warmte-koude pomp en/of warmte-koude (grondwater)opslag).
- (want) Hoe ver ga je met energiereductie? Oftewel, hoeveel mag het kosten: 0% energieverbruik is onmogelijk en de kosten voor energiereductie nemen waarschijnlijk exponentieel toe bij verdergaande reductie (de zogenaamde 80-20 regel of het laag- en hooghangend fruit)
- Is er een 'break-even point' te benoemen waarbij het opwekken van duurzame energie goedkoper wordt dan het reduceren van je energieverbruik?
- En welke elementen neem je mee bij dit break-even point: alleen de kosten of ook het ruimtegebruik van de zonnepanelen, de 'footprint' van het produceren en vernietigen (hergebruiken natuurlijk) van de panelen enz.

Al met al een best wel ingewikkeld vraagstuk, waar we ook niet zo gemakkelijk uit zullen komen. Maar ik denk dat we ons allemaal inzetten voor de oplossing én energiereductie én duurzame energieproductie voor onze resterende energieconsumptie.

m.vr.gr.

[REDACTED]

[REDACTED]

directie Beleid, sector Grondzaken

(023) [REDACTED]
 [REDACTED]@noord-holland.nl
 Postbus 3007 2001 DA Haarlem
 Houtplein 33 2012 DE Haarlem

www.noord-holland.nl



Van: [REDACTED]
Verzonden: vrijdag 2 november 2018 17:20
Aan: [REDACTED]@noord-holland.nl
CC: [REDACTED]

[redacted]
[redacted]@noord-holland.nl>

Onderwerp: RE: Zonnepark Jaagweg t.b.v. energieneutrale provinciale organisatie??

Dag collega's,

Ik ga me toch nog even bemoeien met een CC-mailtje ;),

Onderstaand idee heeft namelijk één belangrijk nadeel, dat we wel goed in ogenschouw moeten nemen. Tot nu toe vormt de ambitie "energieneutraal PNH" namelijk een belangrijke drijver voor B&U (o.a. onder [redacted]) om in te zetten op mooie duurzame energie-projecten op ons eigen areaal. Onder deze noemer wordt onder meer gewerkt aan LED-verlichting en zonnegeluidsschermen langs de N-wegen, energieleverende steunpunten, verkenningen voor zonne-energie in bermen, etc. Voorkomen moet worden dat deze inspanningen op een lager pitje komen te staan omdat het doel 'al gehaald' is.

Ik zeg niet meteen dat we het niet moeten doen, maar wel moet worden voorkomen dat het toebedelen van duurzame energie aan ons provinciaal verbruik leidt tot luiheid.

Vriendelijke groet,

[redacted]

[redacted]

Provincie Noord-Holland
Beleidsadviseur Ruimtelijke Ontwikkeling
Directie Beleid

T: 023 [redacted]
[redacted]@noord-holland.nl



Van: [redacted]
Verzonden: vrijdag 2 november 2018 16:30

Aan: [redacted]
[redacted]@noord-holland.nl>

CC: [redacted]
[redacted]@noord-holland.nl>

Onderwerp: TKN: Zonnepark Jaagweg t.b.v. energieneutrale provinciale organisatie??

Hoi [redacted]

Ter info:

Afgelopen maandag in het bestuurlijk overleg tussen Jaap Bond en wethouder Van der Pol over zonnepark Jaagweg (Distriport) werd de vraag gesteld wat ons antwoord is op de vraag waarom wij als provincie een dergelijk zonnepark willen laten ontwikkelen.

Alhoewel er in de ambtelijke organisatie veel ideeën en visies leven over de inzet van het zonnepark Jaagweg als proeftuin voor innovaties, als voorbeeld van hoe een zonneweide landschappelijk mooi kan worden ingepast en/of hoe wij een mooi (van buiten naar binnen) planproces kunnen lopen, [redacted]

kwam, naast zijn ideeën op het gebied van het (plan)ontwerp, nog met een interessante invalshoek : Met de realisatie van het zonnepark Jaagweg kunnen wij als provinciale organisatie energieneutraal worden!

Uit nog informele bron is berekend dat de provinciale 'energie footprint' 13 GWh/jaar bedraagt. Rapportage hierover is nog in een prematuur concept.

Het gaat over al ons energieverbruik, dus t/m de lantaarnpalen langs provinciale wegen aan toe.

Een zonneweide levert ongeveer 1 MW/ha en gemiddeld kun je rekenen op ca. 900 effectieve zonuren/jaar = 0,9 GWh/jaar. Dus met ca. 15 ha zonneweide (op zonnepark Jaagweg) zijn wij als provincie al energieneutraal!!

We kunnen zelfs (beetje voor de vorm) met de ontwikkelaar afspreken dat hij de opbrengst van die 15 ha levert aan de distributeur die onze energie levert (momenteel Greenchoice).

Greenchoice kan ons dan een certificaat geven waarin zij aangeven dat de aan ons geleverde stroom afkomstig is van het zonnepark Jaagweg.

P.S. ik zal ook nog even bij B&U afstemmen, want ik weet dat die ook aan het verkennen zijn hoe zij (energie)duurzamer kunnen worden door o.a. energieopwekking in bermen en vangrails.

m.vr.gr.

en

directie Beleid, sector Grondzaken

(023) @noord-holland.nl
Postbus 3007 2001 DA Haarlem
Houtplein 33 2012 DE Haarlem

www.noord-holland.nl



Van: [REDACTED]
Verzonden: maandag 5 november 2018 07:54
Aan: [REDACTED]
CC: [REDACTED]
Onderwerp: RE: TKN: Zonnepark Jaagweg t.b.v. energieneutrale provinciale organisatie??

Volgens mij val eea goed te combineren.

[REDACTED] stelt voor de ontwikkeling van het Zonnepark Jaagpad zo te framen dat dit de inzet is van de provincie om volledig energieneutraal te zijn. Dat is een eenvoudige en goed te begrijpen boodschap, die zowel politiek als publicitair impact zal hebben.

[REDACTED] wijst erop dat het ingewikkeld is om de precieze opbrengst per hectare te berekenen. Maar misschien helpt het om er met en 'macro-blik' te kijken: Door het Jaagpad te ontwikkelen, weten we door het grote aantal hectares in ieder geval zeker dat de provincie energieneutraal is. De precieze opbrengst per hectare is daarom minder relevant.

Groet,

[REDACTED]

Van: [REDACTED]
Verzonden: vrijdag 2 november 2018 17:23
Aan: [REDACTED] @noord-holland.nl>
CC: [REDACTED] @noord-holland.nl>
Onderwerp: Re: TKN: Zonnepark Jaagweg t.b.v. energieneutrale provinciale organisatie??

Beste [REDACTED]

Top dat enthousiasme voor duurzaamheid en energie maar ik wil toch even wat nuance en kanttekeningen plaatsen bij je verhaal.

Dat aantal hectare benodigd voor de opwek is nu namelijk wel erg sterk en duidelijk neergezet waar er in werkelijkheid allemaal factoren meespelen in het rekenwerk (velen die invloed hebben op het ontwerp de ligging enz enz).

Een simpel getal van zoveel hectare is dus gewoon niet op voorhand te maken/vragen, dit is ontzettend ontwerp afhankelijk.

Ik wil dus vooral de focus op het eerste blok leggen (proeftuin, innovatie, participatie, enz enz) en vooral een goede inpassing!!

Daarnaast de kanttekening plaatsen dat die cijfers vooral die 1 mw/1 ha. zwaar vertekend en in die zin verrekend zijn, en dat er naast de ruimtelijke bezwaren ook ecologische (flora-fauna-bodemgesteldheid) en andere bezwaren zijn op die factor 1mw/ha.

Het voornaamste is dat doelstellingen als energieneutraal top zijn maar dat bij het benoemen van getallen in MW en Hectare dit uitermate complex is en het gevaar bestaat dat er onjuiste getallen gehanteerd worden of onjuiste doelstellingen/verwachtingen geschapen worden.

Ik stel voor dat we hier op terugkomen.

Met vriendelijke groet,

[Redacted]

Verzonden vanaf mijn Samsung Galaxy-smartphone.

----- Oorspronkelijk bericht -----

Van: "[Redacted] <[\[Redacted\]@noord-holland.nl](mailto:[Redacted]@noord-holland.nl)>

Datum: 02-11-18 16:30 (GMT+01:00)

Aan: "[Redacted]

[Redacted] <[\[Redacted\]@noord-holland.nl](mailto:[Redacted]@noord-holland.nl)>

Cc: "[Redacted]

[Redacted]

[Redacted] <[\[Redacted\]@noord-holland.nl](mailto:[Redacted]@noord-holland.nl)>

Onderwerp: TKN: Zonnepark Jaagweg t.b.v. energieneutrale provinciale organisatie??

Hoi [Redacted],

Ter info:

Afgelopen maandag in het bestuurlijk overleg tussen Jaap Bond en wethouder Van der Pol over zonnepark Jaagweg (Distriport) werd de vraag gesteld wat ons antwoord is op de vraag waarom wij als provincie een dergelijk zonnepark willen laten ontwikkelen.

Alhoewel er in de ambtelijke organisatie veel ideeën en visies leven over de inzet van het zonnepark Jaagweg als proeftuin voor innovaties, als voorbeeld van hoe een zonneweide landschappelijk mooi kan worden ingepast en/of hoe wij een mooi (van buiten naar binnen) planproces kunnen lopen, [Redacted].

[Redacted] kwam, naast zijn ideeën op het gebied van het (plan)ontwerp, nog met een interessante invalshoek [Redacted]: Met de realisatie van het zonnepark Jaagweg kunnen wij als provinciale organisatie energieneutraal worden!

Uit nog informele bron is berekend dat de provinciale 'energie footprint' 13 GWh/jaar bedraagt. Rapportage hierover is nog in een prematuur concept.

Het gaat over al ons energieverbruik, dus t/m de lantaarnpalen langs provinciale wegen aan toe.

Een zonneweide levert ongeveer 1 MW/ha en gemiddeld kun je rekenen op ca. 900 effectieve zonuren/jaar = 0,9 GWh/jaar. Dus met ca. 15 ha zonneweide (op zonnepark Jaagweg) zijn wij als provincie al energieneutraal!!

We kunnen zelfs (beetje voor de vorm) met de ontwikkelaar afspreken dat hij de opbrengst van die 15 ha levert aan de distributeur die onze energie levert (momenteel Greenchoice).

Greenchoice kan ons dan een certificaat geven waarin zij aangeven dat de aan ons geleverde stroom afkomstig is van het zonnepark Jaagweg.

[Redacted]

[Redacted]

P.S. ik zal ook nog even bij B&U afstemmen, want ik weet dat die ook aan het verkennen zijn hoe zij (energie)duurzamer kunnen worden door o.a. energieopwekking in berm en vangrails. [Redacted]

[Redacted]

m.vr.gr.

[Redacted]

[Redacted]

directie Beleid, sector Grondzaken

(023 [Redacted])

[Redacted] [@noord-holland.nl](mailto:[Redacted]@noord-holland.nl)

Postbus 3007 2001 DA Haarlem

Houtplein 33 2012 DE Haarlem

www.noord-holland.nl



Van: [REDACTED]
Aan: [REDACTED]
Onderwerp: RE: ken jij
Datum: donderdag 15 november 2018 17:18:00
Bijlagen: [image001.jpg](#)

Dan zal ik vrij snel doorverwijzen, zo vermoed ik, omdat jij de details/planning meer weet en bepaalt.

Met vriendelijke groeten,

[REDACTED]

Provincie Noord-Holland

[REDACTED] Regionale Economie & Erfgoed

Telefoon: 06-[REDACTED]

e-mail: [REDACTED]@noord-holland.nl

cid:image001.jpg@01D0D4E8.CF247AC0



Van: [REDACTED]
Verzonden: donderdag 15 november 2018 17:09
Aan: [REDACTED]@noord-holland.nl>
Onderwerp: RE: ken jij

De heer [REDACTED] ken ik niet. Wel heeft [REDACTED] van Sunrock Investments mij eerder via email benaderd (bijgevoegd)

m.vr.gr.

Van: [REDACTED]
Verzonden: donderdag 15 november 2018 16:51
Aan: [REDACTED]@noord-holland.nl>
Onderwerp: ken jij

Sunrock investments de heer [REDACTED] binnen het project zonnepark Jaagweg? Want deze heer gaat mij bellen en dan is het handig om te weten of dit wel of niet een link is. Alvast dank voor je reactie,

Met vriendelijke groeten,

[REDACTED]

Provincie Noord-Holland

[REDACTED] Regionale Economie & Erfgoed

Telefoon: 06-[REDACTED]

e-mail: [REDACTED]@noord-holland.nl

cid:image001.jpg@01D0D4E8.CF247AC0



Van: [redacted]
Verzonden: dinsdag 4 december 2018 12:10
Aan: [redacted]
CC: [redacted]
Onderwerp: RE: Ecologische effecten zonneparken: vervolg

Hallo [redacted]

Ik had het er vorige week al even met [redacted] over gehad, maar ik en [redacted] kunnen ons goed vinden in jullie aanpak. Ik wil nog wel specifiek aandacht vragen dat actie 1 iets concreets oplevert. Ik neem aan ook jullie bedoeling. Deze is namelijk van belang om op korte termijn te hebben. We zijn nu met die herijking bezig, dus moeten ook nu zo scherp mogelijke ecologie-criteria stellen.

Ik heb met [redacted] afgesproken dat hij mij in januari weer op de hoogte brengt van de stand van zaken op dat moment.

Groeten,

[redacted] Ruimtelijke Ontwikkeling

T (023) [redacted]
 M (06) [redacted]
 Houtplein 33 2012 DE Haarlem

www.noord-holland.nl

[redacted]@noord-holland.nl



Van: [redacted]@noord-holland.nl>
Verzonden: donderdag 29 november 2018 11:30
Aan: [redacted]@noord-holland.nl>
CC: [redacted]@noord-holland.nl>
Onderwerp: FW: Ecologische effecten zonneparken: vervolg

Dag [redacted]

Eerder is het thema "ecologische effecten van zonneparken" de revue gepasseerd. Gisteren heb ik met [redacted] gezeten om het vervolg te bespreken. Graag verwijs ik naar onderstaande mail voor ons *plan de campagne*. Dan zijn jullie ook op de hoogte.

Met groet,

[redacted]

Van: [REDACTED]
Verzonden: woensdag 28 november 2018 12:16
Aan: [REDACTED] <[\[REDACTED\]@noord-holland.nl](mailto:[REDACTED]@noord-holland.nl)>
CC: [REDACTED] <[\[REDACTED\]@noord-holland.nl](mailto:[REDACTED]@noord-holland.nl)>
Onderwerp: Ecologische effecten zonneparken: vervolg

Ha [REDACTED]

Zoals zojuist besproken twee "acties" n.a.v. het recente onderzoeksrapport over de ecologische effecten van zonneparken:

1. Vertalen onderzoeksresultaten naar handvatten voor de praktijk

Het onderzoeksrapport doet een aantal waardevolle aanbevelingen, zoals het zorgen voor extensieve gewassen onder de panelen en een groene rand. Vraag is: kunnen we dit specifieker maken voor de Noord-Hollandse situatie? Een soort programma van eisen welke groene inpassing je per gebied zou willen?

- ➔ Actie: jij gaat na bij collega's ([REDACTED] misschien [REDACTED] of hier aanknopingspunten voor zijn, mogelijk binnenkort eens met een clubje bij elkaar zitten
- ➔ Interessant: op korte termijn gaat dit concreet spelen bij zonnepark Jaagweg (voormalig distriport). Hier zijn we momenteel over het ontwerp aan het nadenken. Mooie eerste "testcasus" om ecologie-vriendelijk in te passen.

2. Vervolg-monitoring

Zoals volgt uit het onderzoeksrapport is er nog behoefte aan meer harde cijfers. Zaak dus om een monitoringsprogramma in gang te zetten. Idee is het volgende: tijdens het interprovinciale zonne-energie-overleg in februari a.s. een presentatie door de WUR en Werkgroep Akkervogels over dit rapport en vervolgens de discussie hoe we dit als gezamenlijke overheden en kennisinstellingen verder kunnen brengen.

- ➔ Actie: jij contact [REDACTED] (Groningen) om dit voor te bereiden
- ➔ Handige contactpersonen:
 - Organisatie van het interprovinciale zon-overleg: [REDACTED] <[\[REDACTED\]@rvo.nl](mailto:[REDACTED]@rvo.nl)>, [REDACTED] <[\[REDACTED\]@provinciegroningen.nl](mailto:[REDACTED]@provinciegroningen.nl)> ([REDACTED] kent hen wel)
 - Inmiddels is er een "Consortium Zon op Landbouw en Landbouw" opgericht door TNO waar ondernemers, overheden en kennisinstellingen samenwerken rond het thema zonneparken. Goed om de trekkers van dit consortium uit te nodigen voor deze bijeenkomst. Zij hebben namelijk (1) goede contacten met kennisinstellingen en (2) goed zicht op financiële regelingen / potjes die we hiervoor kunnen inzetten.

Is dit een goede samenvatting? Vind je het goed dat ik dit mailtje ook doorzet aan [REDACTED] en [REDACTED] [REDACTED]? Die waren benieuwd hoe dit thema verder zou gaan...

Met groet,

[REDACTED]

[REDACTED]

Van: [REDACTED]
Verzonden: vrijdag 14 december 2018 08:30
Aan: [REDACTED]
Onderwerp: Casus voor het Ontwerpteam

Beste [REDACTED] e,

Allereerst beterschap (ik begreep van [REDACTED] dat je ziek was).

Dan het volgende,

De sector Grond (in de persoon van [REDACTED]) heeft namelijk de opdracht meegekregen om Jaagweg (voormalig Distriport, provinciaal stuk grond) om te toveren tot een Zonneweide.

Zijn plan is om (in het kader van Samen NH) dit voor een groot deel aan de lokale markt en betrokkenen over te laten door het gebied in Erfpacht uit te geven,

het ontwerp buiten de provincie te houden (hierbij dus geen gebruik te maken van het ontwerpteam) en als alles "klaar" is de plannen langs de PARK te halen voor een laatste check.

Risico bestaat dat we straks als provincie [REDACTED] ha (tot dusverre het idee) aan zonneveld hebben liggen op "onze grond" van magere kwaliteit.

Nu staat hij wel open voor aanvullende eisen om deze in de erfpacht-constructie samen te voegen, ondanks zijn opdracht tot maximale effectiviteit (lees volledig bedekt met zonnepanelen).

Deze eisen kunnen zijn: een stuk taart iedere maandagochtend of bijvoorbeeld hoe er ruimtelijk omgegaan moet worden met de locatie, de context, opstelling, enz.

Mijn idee is om een ontwerpssessie te houden met het team om zo tot deze (aanvullende) eisen te komen, deze goed te onderbouwen en zo het project de kwalitatieve kant op te geleiden.

Vragen zijn dus: is dit een casus waar we als ontwerpers wat mee kunnen (ontwerpen met de pen i.p.v. het potlood) en is het mogelijk het Ontwerpteam, vermoedelijk Januari, een sessie te lenen?

Met vriendelijke groet,

[REDACTED]
[REDACTED]
Directie Beleid | Integrale Opgaven en Transities

Tel: +31 [REDACTED]
Email: [REDACTED]@noord-holland.nl

Houtplein 33
2012 DE Haarlem



[REDACTED]

Van: [REDACTED]
Verzonden: woensdag 19 december 2018 09:41
Aan: [REDACTED]
Onderwerp: RE: ecologisch programma van eisen

Goedemorgen [REDACTED]

Allereerst wil ik even melden dat het PvE er naar mijn bescheiden mening er helemaal top uitziet, ik denk dat het alle belangrijke zaken aansnijden t.a.v. Zonnevelden en Biodiversiteit.

Nu heb ik wel een paar kleine op- en/of aanmerkingen maar dat zit 'm vooral in de toepassing/uitwerking van de randvoorwaarden.

Voorbeelden zijn:

5b, waarin het veld met struweel of omgeven dient te worden (ik kan me voorstellen dat er situaties zijn waarin je juist geen struweel wilt en enkel een sloot)

5c, hierin komt 9 meter als rand-afstand naar voren, dit geeft natuurlijk een verschil tussen een groot vierkant kavel en een lang smal kavel, vraag is of we dit ook anders kunnen opnemen/meenemen?

Maargoed, dat zit voornamelijk in de formulering of de specificatie van de maatregelen, het ziet er vooral duidelijk en helder uit, kortom iets waar we mee verder kunnen.

Dan heb ik een verzoek, ik weet namelijk niet of [REDACTED] deze casus al had besproken.

Vanuit de afdeling grond is namelijk het verzoek gekomen om aanvullende Ruimtelijke eisen te formuleren voor een zonneveld (Zonneveld Jaagweg/ voorheen bekend als Distriport).

Nu heb ik al eerder begrepen van zowel [REDACTED] als [REDACTED] (die vanuit grond met dit project bezig is) dat dit qua ecologie en biodiversiteit geen geweldige plek is.

Kortom de uitgelezen kans om het programma van eisen omtrent zonnevelden in de praktijk te brengen en dit (min-)gebied een (plus-)ontwikkeling te geven.

Vraag is dus of jij kan voorzien in deze aanvullende eisen en deze kan onderverdelen in harde eisen en optionele eisen, of dat je mij kan helpen en naar de juiste personen kan doorverwijzen.



Alvast vriendelijk bedankt en ik hoor van je,
met vriendelijke groet,

Van: [redacted] @noord-holland.nl>

Verzonden: maandag 10 december 2018 12:17

Aan: [redacted]
[redacted] @noord-holland.nl>

Onderwerp: FW: ecologisch programma van eisen

Ter kennisname
PvE aan zonneparken vanuit ecologisch perspectief

Van: [redacted] @noord-holland.nl>

Verzonden: donderdag 6 december 2018 13:23

Aan: [redacted] @noord-holland.nl>

Onderwerp: RE: ecologisch programma van eisen

[redacted]

Bij deze een concept programma van eisen. Het onderzoek van Klaasen et. al. geeft voor de keuze van het gebied, de aanlag en het beheer al heel goede richtlijnen. Die heb ik in het programma van eisen overgenomen. Ook staat er een aanbeveling voor het onderzoek. De definitieve invulling van het onderzoek is afhankelijk van het gebied waar het park komt. Huur op tijd onderzoekscapaciteit in. Je bent minstens een jaar van te voren bezig.

Met vriendelijke groet,

[REDACTED]

Ecoloog – Sector **Groen**

+31 [REDACTED] | [REDACTED]@noord-holland.nl | www.noord-holland.nl

Aanwezig maandag, dinsdag, woensdag en donderdag



Aan dit bericht en eventuele bijlagen kunnen geen rechten worden ontleend.
Het Provinciaal Bestuur van Noord-Holland.

Dit bericht kan informatie bevatten die niet voor u is bestemd. Indien u niet de geadresseerde bent of dit bericht abusievelijk aan u is gezonden, wordt u verzocht dat aan de afzender te melden en het bericht te verwijderen.

De Staat aanvaardt geen aansprakelijkheid voor schade, van welke aard ook, die verband houdt met risico's verbonden aan het elektronisch verzenden van berichten.

Van: [REDACTED] umerj@noord-holland.nl>

Verzonden: woensdag 28 november 2018 11:38

Aan: [REDACTED] [\[REDACTED\]@noord-holland.nl](mailto:[REDACTED]@noord-holland.nl)>

Onderwerp: ecologisch programma van eisen

Dag [REDACTED]

Is het mogelijk om nav het rapport over de ecologische effecten van zonneparken een zo SMART mogelijk programma van eisen op te stellen/ zou jij daarvoor een aanzet willen geven?

Hg

[REDACTED]

Opzet ecologisch plan van eisen inrichting zonnepark

Aanleiding

Om te kunnen voldoen aan de klimaatafspraken die in Parijs zijn gemaakt, worden er steeds vaker zonneparken ingericht. Deze zonneparken kunnen (grote) invloed hebben op de landschappelijke en natuurwaarden in een gebied. De provincie Noord-Holland en Groningen hebben een literatuuronderzoek laten uitvoeren naar de effecten van zonneparken op natuurwaarden. De resultaten van dit onderzoek zijn te vinden in Klaasen et. al. (2018).

In deze nota wordt aangegeven waar bij de keuze van de locatie de aanleg en het beheer op gelet moet worden. Tot slot wordt ook aangegeven hoe de effecten onderzocht moeten worden.

Stand van zaken kennis

Risico's op flora en fauna die Klaasen et. al. (2018). aandragen zijn o.a. verlies aan leefgebied voor akker- en weidevogels en bodemdegradatie. Zij zien echter ook positieve mogelijkheden. Het gaat dan met name om ecologisch ingerichte zonneparken in gebieden met lage natuurwaarden. Klaasen et. al. stellen dat in de regel het effect van zonneparken positief is als:

- (a) het zonnepark wordt aangelegd in een gebied met van origine zeer lage natuurwaarden (bijvoorbeeld intensief landbouwgebied), als
- (b) het zonnepark een ecologische inrichting kent (bijvoorbeeld kruidenrijk grasland en relatief veel ruimte tussen rijen zonnepanelen), en als
- (c) het zonnepark extensief beheerd wordt (bijvoorbeeld extensief maaibeheer in plaats van begrazing door schapen)

Ook geven zij aan dat er over dit onderwerp maar weinig onderzoeksgegevens beschikbaar zijn. Zij adviseren dan ook de nog aan te leggen zonneparken te volgen met een degelijk onderzoek.

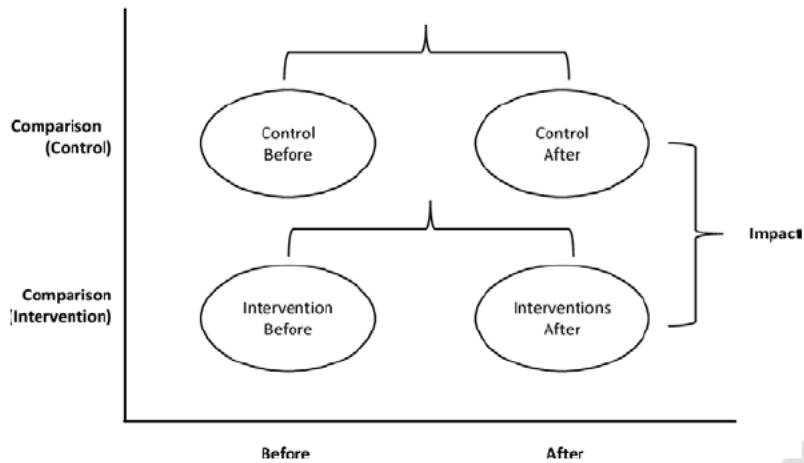
Gevolgen voor aan te leggen zonneparken

Op basis van de bestaande kennis is het nodig om bij de aan te leggen zonneparken de randvoorwaarden te volgen die in bijlage 1 staan vermeld. Deze randvoorwaarden gaan in op de verschillende fases die bij de aanleg en het beheer van een zonnepark zijn te onderscheiden. Het gaat om:

- De planningsfase;
- De configuratie van het park;
- De bouwfase;
- Beheerfase;
- Maatregelen aan de rand van het park.

Onderzoek

Klaasen et. al. (2018) geven aan dat er weinig veldonderzoek is gedaan naar de effecten van zonneparken op de natuurwaarden. Het gaat dan met name om onderzoek dat is uitgevoerd volgens het BACI (Before-After-Control Impact). Protocol. In figuur 1 is schematisch aangegeven wat wordt verstaan onder het BACI protocol. De basis is dat er op zowel de locatie van het zonnepark als een referentie gebied voor en na de ingreep onderzoek wordt gedaan. Hier moet in de planning van de aanleg dus rekening worden gehouden. In het voortraject wordt onderzoeksdeskundigheid ingehuurd.



Figuur 1. schematisch overzicht van onderzoek volgens het BACI protocol.

Literatuur

Klaassen, R, Schaub, T, Ottens, H, Schotman, A, Snethlage, Judit & Mol, G 2018. Literatuurstudie en formulering richtlijnen voor een ecologische inrichting van zonneparken in de provincies Groningen en Noord-Holland. Rijksuniversiteit Groningen, Grauwe Kiekendief - Kenniscentrum Akkervogels en Wageningen Environmental Research

Bijlage 1. Randvoorwaarden aanleg zonnepark

1 Planningsfase		
1a	Zonneparken worden niet in een natuurgebied aangelegd. Zonneparken worden enkel direct naast een natuurgebied aangelegd als dit een duidelijke meerwaarde voor natuurgebied heeft, en indien zorgvuldig ingepast.	Bijvoorbeeld, door aanleg zonnepark kan gebied (inclusief natuurgebied) vernat worden. Of, zonnepark naast een weidevogelkerngebied biedt optimal opgroeimogelijkheden voor kuikens van weidevogels.
1b	Bij aanleg van zonneparken op en naast water worden waterinsecten-vriendelijke panelen gebruik (panelen met witte strips)	Met water worden plassen, meren en andere grotere wateren bedoeld en geen sloten of wijken.
1c	Er wordt voorafgaand aan de aanleg een goede nulmeting uitgevoerd middels een standaard monitoringsprotocol (kwaliteit bodem en huidige natuurwaarden in kaart gebracht voor zonnepark <i>en omgeving</i> , voor boerenlandvogels kwantitatieve meerdelige monitoring tijdens broedseizoen en in de winter).	Standaard monitoringsprotocol moet opgesteld worden. Dit omvat welke soortsgroepen op welke manier gemonitord worden. Omvat ook monitoring bodemkwaliteit. Data wordt in landelijke database opgeslagen.
1d	Er is samen met een ecooloog een plan voor ecologische inrichting gemaakt, inclusief beheer. Hierbij wordt gelet op de lokale situatie en bijbehorende doelsoorten.	Afstemming tussen maatregelen en doelsoorten.
1e	Er is een plan voor een goed bodembeheer opgesteld met een bodemkundige.	
1f	Biodiversiteit en bodem worden de eerste 5 jaar ieder jaar gemonitord volgens een vaststaand monitoringsprotocol. Daarna wordt het park iedere 5 jaar gemonitord.	Zie 1c. Ook hier richtlijnen voor standaard monitoringsprotocol. Data wordt in landelijke database opgeslagen.
1g	Het geplande zonnepark draagt bij aan het oplossen van een onderzoeksvraagstuk (kennisontwikkeling). Bijvoorbeeld, afstand tussen rijen panelen wordt gevarieerd, waardoor effect op gebruik door boerenlandvogels onderzocht kan worden.	Inclusief bijdrage aan financiering onderzoek (landelijk onderzoeksfonds).

2 Configuratie park		
2a	Zonnepanelen staan niet direct op de grond, en er is voldoende ruimte tussen de rijen panelen.	Zeker minimale afstand tot grond is aangehouden (aanbeveling betreft 0.8 m). De minimale afstand tussen rijen panelen is voldoende voor boerenlandvogels om de ruimte daartussen te benutten (de minimale/optimale afstand moet nader bepaald worden en betreft een belangrijke kennislacune). Op voldoende oppervlak (grove richtlijn minimaal 10% van oppervlakte binnen het hek rond het zonnepark) staan geen panelen.
2b	In het ontwerp wordt rekening gehouden met waardevolle landschapselementen, historische verkavelingspatronen en oorspronkelijk relief.	Een lijst van typen waardevolle landschapselementen moet opgesteld worden. Bijvoorbeeld poelen, hagen.
2c	Technische structuren zijn meegenomen bij ecologische inrichting	Nestkasten alleen in besloten landschappen.
2d	Er worden bijzondere habitats aangelegd als verwacht kan worden dat dit een positief effect op specifieke doelsoorten heeft.	Bijzondere habitats zijn open grond, braakvegetatie, zand- en steenhopen, houtstapels en takkenrillen, poelen en sloten. Er moet een lijst komen welke bijzondere habitats voor welke doelsoorten belangrijk zijn (bijvoorbeeld braakvegetatie voor muizenetende roofvogels en zaadetende zangvogels).
2e	In het geval dat er buiten het zonnepark gecompenseerd wordt (<i>land sparing</i> benadering) wordt er hoogwaardig leefgebied gecreëerd dat ten minste 10-20% van de oppervlakte van het zonnepark beslaat.	Exacte ondergrens moet nog bepaald worden.

3 Bouwfase		
3a	Er wordt beschreven hoe toegangswegen en bouwplaats te minimaliseren om negatieve effecten op biodiversiteit en bodem te verminderen	
3b	Er wordt beschreven hoe gebruik van verlichting geminimaliseerd wordt	
3c	Er is gecheckt dat werkzaamheden niet tijdens broedseizoen plaatsvinden, en als wel, dat er rekening met broedvogels gehouden wordt (niet daar werken waar op dat moment vogels nestelen)	
3d	Er worden maatregelen getroffen om bodemverdichting te voorkomen	
4 Maatregelen binnen zonnepark		
4a	Het zonnepark wordt 's nachts niet verlicht	
4b	Bodem zonnepark wordt bedekt met een extensieve vegetatie zoals kruidenrijk grasland, Luzerne of braakvegetatie. In het plan voor de ecologische inrichting wordt onderbouwd waarom voor een bepaald gewas/bepaalde gewassen onder en tussen rijen zonnepanelen is gekozen. Het is ook duidelijk voor welke doelsoorten dit geldt.	Er zou een tabel moeten worden opgesteld waar (gebaseerd op laatste inzichten) per doelsoort wordt aangegeven welke gewassen, habitats, etc. relevant zijn (lees: verwacht kan worden dat ze positief effect op doelsoort hebben), inclusief hoe dat gewas/habitat beheerd zou moeten worden.
4c	In het geval dat er een bepaald gewas wordt ingezaaid worden zaden van wilde van oorsprong in het gebied voorkomende plantensoorten gebruikt	
4d	Het beheer van de vegetatie onder en tussen rijen zonnepanelen is extensief.	Maaien: lange tijd tussen maaibeurten, laat maaien, niet alle vegetatie wordt in iedere maaibeurt gemaaid. Begrazing: alleen extensieve begrazing of drukbegrazing. Begrazing zet ecologische doelen al gauw onder druk.
4e	Er worden geen pesticiden, drijfmest of kunstmest gebruikt	Alleen bemesting met ruige mest toestaan

5 Maatregelen rand zonnepark (hekwerk)		
5a	Het zonnepark wordt niet met honden beveiligd	
5b	Hekwerk wordt omgeven met struiken en veldstruweel	Keuze voor hogere struiken (hagen) of veldstruweel hangt af van beslotenheid landschap. Haag in besloten landschap (struiken hoger dan hek), struweel in open landschap (struiken lager dan hek). Hierbij worden zoveel mogelijk inheemse soorten gebruikt.
5c	Brede buffer langs buitenrand met ecologische inrichting (aanbevolen minimale breedte betreft 9 m, smallere randen blijken ineffectief), met inachtneming van de landschappelijke inpassing	Kruidenrijke grasland of braakvegetatie (afhankelijk van doelsoorten) Hiervoor moet ook een beheerplan worden opgesteld.
Overig		
6a	Bij zonneparken die zijn opengesteld voor het publiek wordt een deel (ten minste 30%) afgesloten om rustgebied te creëren.	Als er buiten het zonnepark wordt gecompenseerd (in plaats van een ecologische inrichting), wordt dit gebied niet opengesteld voor publiek.

Van: [REDACTED]
Verzonden: maandag 7 januari 2019 12:27
Aan: [REDACTED]
CC: [REDACTED]
Onderwerp: RE: Zonneweide Jaagweg: opzet stafnota Duurzaamheid&Ruimte

Ik heb na de start geen bemoeienis meer gehad bij dit traject, ik neem het daarom ter kennisname aan. Ik ben er donderdag overigens ook niet bij, ik leg even mijn prioriteit bij andere zaken.

Wel vermoed ik dat met deze nota over aanpak zonder veel woorden voor het belang van juiste ruimtelijke inpassing (en een complete beschrijving van ons beleidskader anders dan dat we streven naar zoveel mogelijk binnenstedelijk) voor op zijn minst de omwonenden onvoldoende vertrouwen zullen geven in een betere invulling dan Distriport. Met andere woorden ik zie wel flink wat beren op de weg en niet aangegrepen kansen, maar dit heb ik [REDACTED] eerder ook al meegegeven en past niet meer in dit stuk op dit moment.

Wat ik wel nog in de nota zou toevoegen is een stuk over het proces rond de RES. Ik heb het vermoeden dat [REDACTED] hier niet van op de hoogte is, het wordt niet genoemd. Omdat de RES als doel heeft lokaal gedragen grootschalige ruimte voor opwek te realiseren in de zelfde termijn als dit park er zou moeten komen, zou het wel heel jammer en vreemd zijn als dit niet wordt genoemd in het stuk. Dus voeg ten minste iets toe

- Over de overlap met het proces van de RES dat in NHN al volop in gang is (de gemeente heeft ten minste een contactpersoon)
- Een mening over hoe wij tegen die overlap aankijken (informereren/betrekken)
- Iets over het informeren van de regio/RES-NHN over dit initiatief;
- En daarna visie ontwikkelen over hoe wij dit daarin inbrengen. Zelf kan ik me voorstellen dat we onze ambitie op Distriport in de RES NHN inbrengen als concreet (voorbeeld)zoekgebied, waarna het RES-proces gebruikt wordt om de precieze invulling met de omgeving te bepalen. Zie voor aanknopingspunten ook het Klimaatakkoord en de handreiking RES.

[REDACTED] is overigens vanaf nu ongeveer de man voor NHN als het over inhoud gaat, komt dat niet mooi uit?

Groet,

Van: [REDACTED]@noord-holland.nl>
Verzonden: maandag 7 januari 2019 11:50
Aan: [REDACTED]
 [REDACTED] noord-holland.nl>
CC: [REDACTED]@noord-holland.nl>
Onderwerp: FW: Zonneweide Jaagweg: opzet stafnota Duurzaamheid&Ruimte

Beste [REDACTED]

Lijkt me handig dit ook even naar jullie te verspreiden.
Hier komen we donderdag op terug.

Mvg, [REDACTED]

Van: [REDACTED]@noord-holland.nl>
Verzonden: vrijdag 4 januari 2019 15:36

Aan:

[\[redacted\]@Noord-Holland.nl](mailto: [redacted]@Noord-Holland.nl)>

[\[redacted\]@climex.com](mailto: [redacted]@climex.com)

CC:

[\[redacted\]@noord-holland.nl](mailto: [redacted]@noord-holland.nl)>

Onderwerp: Zonneweide Jaagweg: opzet stafnota Duurzaamheid&Ruimte

Hoi,

Hierbij een eerste versie van een stafnota voor de gecombineerde staf Jack v.d. Hoek en Joke Geldhof. In deze nota staan ongeveer wel alle achtergrond, informatie en issues wel benoemd en van daaruit bruikbaar voor het opstellen van andere producten (zoals communicatielij, nieuwsbericht, 'leaflet', website). Graag jullie commentaar en kijk nog even over de schrijffouten heen.... ☺.

Met jullie commentaar erbij eerst naar Joke en Jack en met hun opinies destilleer ik een week later een stafnota voor Jaap, specifiek voor de komende informatieavond en het komende proces.

Graag specifieke aandacht door en voor:

@ [redacted] zie ook mijn andere mail over het voornemen van de gemeente om met een coördinatie-regeling over een omgevingsvergunning en bestemmingsplanwijziging in één keer te besluiten. Is nog wel een onderwerp dat voor Joke in deze stafnota meegenomen moet worden.

@ [redacted]: Graag m.n. aandacht voor het kopje 'experimenteerruimte'. Is de categorisering juist én hebben jullie al ideeën hoe we die experimenteerruimte vorm moeten geven (zelf eigenaar blijven van 15 ha en onderzoeksopdrachten geven tot aan volledig open laten ter invulling door de erfpachter)

@ [redacted]: Graag aandacht voor het stukje PPA. Ik stel nu voor om te gaan 'verkennen', maar misschien moeten we al verder gaan en 'besluiten tot'.

@ [redacted]: Voor jullie ter info, misschien beter om een volgende versie af te wachten voor algemeen commentaar. Of jullie moeten het nu al helemaal mis zien gaan.....

Gaarne jullie reactie rechtstreeks naar mij (om mailverkeer en verschillende versie te beperken), behalve als je inschat dat het ook voor de anderen relevant is.

m.vr.gr.

directie Beleid, sector Grondzaken

(023) [redacted]

[\[redacted\]@noord-holland.nl](mailto: [redacted]@noord-holland.nl)

Postbus 3007 2001 DA Haarlem

Houtplein 33 2012 DE Haarlem

www.noord-holland.nl



Van: [redacted]
Verzonden: woensdag 9 januari 2019 13:12
Aan: [redacted]
CC: [redacted]
Onderwerp: RE: Zonneweide Jaagweg: opzet stafnota Duurzaamheid&Ruimte
Bijlagen: Stafnota DuurzaamheidRuimte SvZ Zonnepark Jaagweg MvO.docx

Middag [redacted]

Dank voor het stuk. In de bijlage mijn aanvullingen:

- De discussie over het aantal hectares en BSG is nog niet helemaal scherp, zie bijlage. NB: inmiddels is er het idee "agrarisch met waarden", ff kijken hoe de tekst daar tegen uitvalt.
- Er moet volgens mij een onderscheid worden gemaakt tussen ontwerpcriteria en experimenteerruimte:
- Ontwerpcriteria zijn criteria waarvan de gemeente, de omwonenden of wij beoordelen dat ze wenselijk zijn. Het gaat dan bijvoorbeeld om een groene rand bij Berkhout, een maximale hoogte, ecologische maatregelen, etc. Uiteraard moeten we hier vooral naar de gemeente en omwonenden luisteren. Maar als provincie hebben we ook een aantal essentiële voorwaarden. Dit mis ik in de stafnota nog. In ben zo vrij geweest een aanzet te doen, zie bijlage. Maar ik hoor graag of jij het ook zo voor je ziet.
- Experimenteerruimte gaat verder dan ontwerpcriteria: het gaat dan om vergaande, innovatieve ideeën waarvan nog niet zeker is of ze kunnen en wat voor effect ze hebben. Eens dat je daar beperkt ruimte voor wilt bieden. Alleen die 15 – 20 is volgens mij erg absoluut, sommige zaken staan bijvoorbeeld los van het aantal hectares. In de bijlage een aanzet.

Ben benieuwd naar de volgende versie. We kunnen ook even bellen of zitten,

Met groet,

[redacted]

Van: [redacted]@noord-holland.nl>

Verzonden: vrijdag 4 januari 2019 15:36

Aan: [redacted]

[redacted]@Noord-Holland.nl>; [redacted]

CC: [redacted]

[redacted]@noord-holland.nl>

Onderwerp: Zonneweide Jaagweg: opzet stafnota Duurzaamheid&Ruimte

Hoi,

Hierbij een eerste versie van een stafnota voor de gecombineerde staf Jack v.d. Hoek en Joke Geldhof. In deze nota staan ongeveer wel alle achtergrond, informatie en issues wel benoemd en van daaruit bruikbaar voor het opstellen van andere producten (zoals communicatielijn, nieuwsbericht, 'leaflet', website). Graag jullie commentaar en kijk nog even over de schrijffouten heen.... ☺

Met jullie commentaar erbij eerst naar Joke en Jack en met hun opinies destilleer ik een week later een stafnota voor Jaap, specifiek voor de komende informatieavond en het komende proces.

Graag specifieke aandacht door en voor:

@ [redacted] zie ook mijn andere mail over het voornemen van de gemeente om met een coördinatie-regeling over een omgevingsvergunning en bestemmingsplanwijziging in één keer te besluiten. Is nog wel een onderwerp dat voor Joke in deze stafnota meegenomen moet worden.

@ [redacted]: Graag m.n. aandacht voor het kopje 'experimenteerruimte'. Is de categorisering juist én hebben jullie al ideeën hoe we die experimenteerruimte vorm moeten geven (zelf eigenaar blijven van 15 ha en onderzoeksopdrachten geven tot aan volledig open laten ter invulling door de erfpachter)

@ [redacted]: Graag aandacht voor het stukje PPA. Ik stel nu voor om te gaan 'verkennen', maar misschien moeten we al verder gaan en 'besluiten tot'.

@ [redacted]: Voor jullie ter info, misschien beter om een volgende versie af te wachten voor algemeen commentaar. Of jullie moeten het nu al helemaal mis zien gaan.....

Gaarne jullie reactie rechtstreeks naar mij (om mailverkeer en verschillende versie te beperken), behalve als je inschat dat het ook voor de anderen relevant is.

m.vr.gr.

[redacted]

[redacted]

directie Beleid, sector Grondzaken

(023) [redacted]

[redacted] [@noord-holland.nl](mailto:[redacted]@noord-holland.nl)

Postbus 3007 2001 DA Haarlem

Houtplein 33 2012 DE Haarlem

www.noord-holland.nl



[REDACTED]

Van: [REDACTED]
Verzonden: woensdag 9 januari 2019 15:51
Aan: [REDACTED]

Onderwerp: definitieve stafnota SvZ Zonneweide Jaagweg voor gezamenlijke staf Duurzaamheid&Ruimte
Bijlagen: Stafnota DuurzaamheidRuimte 14jan19 SvZ Zonneweide Jaagweg.pdf

Hoi,

Met dank aan velen (dank!), hierbij het definitieve stuk om de gedeputeerden Duurzaamheid en Ruimtelijke ordening te informeren over de stand van zaken van de realisatie van de zonneweide Jaagweg (op het voorheen beoogde bedrijventerrein Distriport).

Tevens wordt hen beider opinies gevraagd over een aantal issues. Met deze opinies zal ik vervolgens afstemmen met de 'projectgedeputeerde' Bond over de komende momenten:

5 februari inloopmarkt in Berkhout

Maart/April: besluitvorming in GS over de uitgangspunten van de aanbesteding (welke eisen stellen wij?)

Mei e.v. aanbesteding

m.vr.gr.

[REDACTED]

[REDACTED]

directie Beleid, sector Grondzaken

(023) [REDACTED]
[REDACTED]@noord-holland.nl
Postbus 3007 2001 DA Haarlem
Houtplein 33 2012 DE Haarlem
;
www.noord-holland.nl



[REDACTED]

Van: [REDACTED]
Verzonden: donderdag 10 januari 2019 16:44
Aan: [REDACTED]
CC: [REDACTED]
Onderwerp: Zonneveld Jaagweg
Bijlagen: Aanvullende kwaliteitseisen zonneveld Jaagweg.docx

Beste Allen,

Bij deze versie 1.0 van het ruimtelijke eisenpakket, naar aanleiding van het Ontwerpteam overleg 10-01-2019

Aangezien we streven naar een zo duidelijk en concreet mogelijke omschrijving (zodat dit straks integraal overgenomen kan worden) zit ik met de volgende vragen:

Zijn er nog zaken niet omschreven en wel genoemd/wat mist nog?

Welke zaken zijn nog te abstract/vaag?

Het aanscherpen/verbeteren/aanpassen van het gebruikte taalgebruik....

Ik stel voor (om mail-drama te voorkomen) dat jullie het naar mij terugmailen met verbeteringen/aanpassingen/tips en tricks en ik zal voorzien in een 2^e versie.

Met vriendelijke groet, en alvast bedankt,

[REDACTED]

Aanvullende kwaliteitseisen zonneveld Jaagweg

Borging van (ruimtelijke) kwaliteit

Verplichting aan de erfpachter om een ecooloog een standaard monitoringsprotocol op te laten stellen t.a.v. de soortgroepen en de bodemkwaliteit.

Hierbij de verplichting om voorafgaand aan de ontwikkeling van het zonneveld een nulmeting op te stellen, daarna de eerste vijf jaren jaarlijks een monitoring uit te voeren waarna het om de vijf jaren is.

Verplichting aan de erfpachter om een ontwerpbureau in te huren bij het ontwerp en ontwikkeling van het te bewerkstelligen zonneveld.

Dit ontwerpbureau moet van excellente kwaliteit zijn ten aanzien van landschappelijke inpassing, waarbij het ontwerpen van zonnevelden een pre is.

Voorbeelden van dergelijke ontwerpbureaus zijn;.....

Verplichting aan de erfpachter en het aangetrokken ontwerpbureau om het te ontwikkelen zonneveld in een vroeg stadium aan de ARO voor te leggen.

Eisen van de landschappelijke toepassing van zonnevelden, afkomstig uit het huidige beleid

Maximale hoogte van de opstelling is 1,5m boven maaiveld, enkel met een kwalitatief excellent plan en in overeenstemming met de directe omgeving kan worden afgeweken van deze hoogte.

Minimale afstand van de omliggende bebouwing (Noord, West) tot de zonneopstelling bedraagt 50m.

Zichtlijnen zoals vanaf de lintbebouwing (Noord) naar het zuiden toe, de landschappelijke richting (Noord-Zuid) en zicht vanaf de A7 (Oost) naar het westen worden **gerespecteerd**.

Bodemverharding is uitgesloten bij de fundering en verankering van de opstellingen.

Gekeken zal moeten worden naar andere manieren van fundering zoals bijvoorbeeld boorpalen.

Bij het inzaaien van de bodem en de beplantingskeuze wordt er zowel gebruik gemaakt van inheemse en lokaal (historisch) voorkomende plantensoorten, als wordt er gebruik gemaakt van een kruidenrijke mix ten behoeve van de lokale biodiversiteit.

Voorbeelden van dergelijke kruidenrijke gewassen zijn;.....

Na de vergunde periode dient de locatie weer in origineel aangetroffen staat teruggebracht te worden, dit op basis van de vooraf uitgevoerde ecologische nulmeting.

Eisen op basis van de locatiekarakteristieken

Harde eisen

Het plangebied of te ontwikkelen gebied dient aangepast te worden en zich naar de landschappelijke lijnen te voegen.

Grofweg gezegd bedoelen we hiermee dat de landschappelijke lijnen (de huidige (tussen)sloten) aangehouden dienen te worden boven de momenteel geldende kavellijn aan de oost-zijde.

Voorzie zowel voor het gehele plan als de mogelijke deelvelden in een simpele hoofdvorm en probeer overhoeken of restgebieden zoveel als mogelijk te voorkomen.

Het te ontwikkelen deelgebied zal maximaal voor 50% bedekt worden met zonnepanelen, omvormers, transformatoren of andere soorten constructie- en/of bebouwings-onderdelen

Eventueel benodigde omvormers dienen in lijn met de pv-paneel rijen geplaatst te worden, niet gelegen langs de randen van de opstellingen of het (deel)veld.

Voorzie in een natuurlijke en in de context passende rand, voorkom hierbij een hekwerk.

In dit specifieke geval behoren; een sloot met hoger riet, sloot met lager riet en een lage struweelhaag (max 1,5m) tot de mogelijkheden.

Deel het kavelveld op in kleinere deelgebieden met voldoende tussenruimte (>10m) om zo de leesbaarheid van het landschap te behouden.

Voorzie in het multifunctioneel gebruik van de locatie.

Zorg dat omwonenden, gemeente en eventueel betrokkenen op een relevante wijze invulling geven aan het multifunctioneel gebruik van de locatie, door bijvoorbeeld in te zetten op educatie, recreatie, ecologie, waterberging/klimaatadaptatie.

Keuzeruimte

Kies voor of een compacte opstelling met ruimte (>10m ecologisch ingericht) langs de randen of kies voor een ruimere opstelling met minimaal 5m extensief gemaaide tussenruimte tussen de individuele rijen.

Zachte eisen

De landschappelijke lijnen (richting van het landschap) zal in essentie gevolgd worden door hier loodrecht of parallel op te bouwen.

Positioneer de te ontwikkelen locatie in het grotere geheel door hier bijvoorbeeld middels een landschappelijk verhaal betekenis aan te geven.

Ten opzichte van de Markermeer-dijken en het gecreëerde wetland-natuurlandschap is deze locatie een.....(groene rustige oase, recreatieve zone, passagestrook,.....)

Breng de historische kaveldeling terug of refereer hieraan door (deel)velden als zodanig op te delen in het historische kavelpatroon.

[REDACTED]

Van: [REDACTED]
Verzonden: donderdag 10 januari 2019 14:31
Aan: [REDACTED]
CC: [REDACTED]
Onderwerp: RE: zonnepark
Bijlagen: Stafnota DuurzaamheidRuimte 14jan19 SvZ Zonneweide Jaagweg.pdf

Hey [REDACTED]

Voor zover mij bekend is het goed met de gemeente Koggenland besproken en zijn deze goed op de hoogte, In hoeverre de Regiomanagers zijn meegenomen is mij niet bekend. Ik zal voor de volledigheid de Stafnota meesturen.

Mvg, [REDACTED]

Van: [REDACTED]@noord-holland.nl>
Verzonden: donderdag 10 januari 2019 14:25
Aan: [REDACTED]@noord-holland.nl>
CC: [REDACTED]@noord-holland.nl>
Onderwerp: zonnepark

Hoi [REDACTED]

Wat me nog te binnen schoot: hoe zijn de gemeenten (Koggenland/Hoorn) aangehaakt? Hoe wordt het regionaal afgestemd op gebied van RO? In hoeverre zijn de RO-mensen al betrokken: Regiomanager ([REDACTED]) / RO-adviseur (vacature) / Planadviseur ([REDACTED])?

Groeten,
[REDACTED]

Van: [REDACTED]
Aan: [REDACTED]
Onderwerp: hadden jullie voor het zonnepark jaagweg tekst opgenomen in het overdrachtdossier?
Datum: maandag 14 januari 2019 14:10:00
Bijlagen: [image001.jpg](#)

Want het staat me bij dat ik in ieder geval voor de interne actie van doorlopende taken vanwege de taakanalyse wat zou opschrijven over Distriport/juridisch verleden/stavaza. En op hoofdlijnen schrijf ik ook wat voor het overdrachtdossier vanuit het juridische perspectief. Lopen we dan synchroon?

Met vriendelijke groeten,

[REDACTED]

Provincie Noord-Holland

[REDACTED] Regionale Economie & Erfgoed

Telefoon: 06-[REDACTED]

e-mail: [REDACTED]@noord-holland.nl

cid:image001.jpg@01D0D4E8.CF247AC0



Van: [REDACTED]
Aan: [REDACTED]
Onderwerp: RE: hadden jullie voor het zonnepark jaagweg tekst opgenomen in het overdrachtdossier?
Datum: maandag 14 januari 2019 15:25:00
Bijlagen: [image001.jpg](#)

Dank, dat helpt inderdaad. Heb je voor Distriport aangeleverd voor het vertrouwelijke stuk neem ik aan? Want niet alles wat daar in staat is (al) publieke kennis.

Met vriendelijke groeten,

[REDACTED]

Provincie Noord-Holland

[REDACTED] Regionale Economie & Erfgoed

Telefoon: 06-[REDACTED]

e-mail: [REDACTED]@noord-holland.nl

cid:image001.jpg@01D0D4E8.CF247AC0



Van: [REDACTED]@noord-holland.nl>

Verzonden: maandag 14 januari 2019 14:17

Aan: [REDACTED]@noord-holland.nl>

CC: [REDACTED]@noord-holland.nl>

Onderwerp: RE: hadden jullie voor het zonnepark jaagweg tekst opgenomen in het overdrachtdossier?

Hoi [REDACTED]

De stukken in bijgevoegde mails zijn naar [REDACTED] gestuurd, die onder het kopje 'ruimtelijke projecten' dit verwerkt in het overdrachtdossier.

Ik denk dat je niet zoveel meer hoeft te doen..... ☺

m.vr.gr.

[REDACTED]

[REDACTED]

directie Beleid, sector Grondzaken

(023) [REDACTED]

[REDACTED]@noord-holland.nl

Postbus 3007 2001 DA Haarlem

Houtplein 33 2012 DE Haarlem

www.noord-holland.nl

cid:image003.jpg@01D2BD09.33C04680



Van: [REDACTED]@noord-holland.nl>

Verzonden: maandag 14 januari 2019 14:10

Aan: [REDACTED]

[REDACTED]@noord-holland.nl>

Onderwerp: hadden jullie voor het zonnepark jaagweg tekst opgenomen in het overdrachtdossier?

Want het staat me bij dat ik in ieder geval voor de interne actie van doorlopende taken vanwege de taakanalyse wat zou opschrijven over Distriport/juridisch verleden/stavaza. En op hoofdlijnen schrijf ik ook wat voor het overdrachtdossier vanuit het juridische perspectief. Lopen we dan synchroon?

Met vriendelijke groeten,

Provincie Noord-Holland

Regionale Economie & Erfgoed

Telefoon: 06-

e-mail: [@noord-holland.nl](mailto: @noord-holland.nl)

cid:image001.jpg@01D0D4E8.CF247AC0



Van: [REDACTED]
Verzonden: woensdag 16 januari 2019 13:27
Aan: [REDACTED]
Onderwerp: RE: Ecologie, Biodiversiteit en Zon + Ecologie Jaagweg

Hey [REDACTED]

Ik weet het maar anders schuift het naar eind volgende week en gezien de (tijds)druk van zowel dat impulsboek als de Jaagweg wilde ik het graag op de korte termijn fixen.

Idee is dat wij vandaag/morgen even zitten om ff helder te krijgen wat we eruit willen hebben (heb t wel ongeveer maar kan scherper denk ik)

Zodat ik morgen [REDACTED] en [REDACTED] kan uitvragen over voorbeelden mbt ecologie en natuur en ecologische punten tbv Jaagweg

Groet, [REDACTED]

Van: [REDACTED]@noord-holland.nl>
Verzonden: woensdag 16 januari 2019 12:54
Aan: [REDACTED]@noord-holland.nl>
Onderwerp: RE: Ecologie, Biodiversiteit en Zon + Ecologie Jaagweg

Ha [REDACTED]

Ik zit bij een andere sessie dan. Ik er een moment dat we allemaal kunnen (bijvoorbeeld een uur eerder?)

Anders moet het maar zonder mij

Groet

-----Oorspronkelijke afspraak-----

Van: [REDACTED]@noord-holland.nl>
Verzonden: woensdag 16 januari 2019 11:23
Aan: [REDACTED]

Onderwerp: Ecologie, Biodiversiteit en Zon + Ecologie Jaagweg

Tijd: donderdag 17 januari 2019 13:00-14:00 (UTC+01:00) Amsterdam, Berlijn, Bern, Rome, Stockholm, Wenen.

Locatie: 3e Houtplein

Heren,

Graag een moment van uw aandacht om zowel te zitten m.b.t. de implementatie van het ecologierapport in het zonnebeleid (en eventuele voorbeelden)

als de casus Jaagweg en ecologische randvoorwaarden voor deze locatie.

Waarschijnlijk zijn we eerder klaar, maar heb voor de zekerheid een uur genomen.

Mvg, [REDACTED]

Van: [REDACTED]
Aan: [REDACTED]
Onderwerp: FW: annotatie Jaap voor cie REE Zonneweide Jaagweg
Datum: donderdag 17 januari 2019 09:52:16
Bijlagen: [image001.jpg](#)
[Annotatie Jaap Bond cie REE 21jan19 over Zonneweide Jaagweg.docx](#)

Allen,

Ik zie het volgende in de annotatie staan:

Ter overweging: Je kunt benoemen dat onlangs een uitspraak van de rechter is gedaan in de juridische procedure rondom Distriport [REDACTED] GS moeten zich nog uitspreken of wij hiertegen in cassatie gaan.

[REDACTED]

Groet,

[REDACTED]

Van: [REDACTED]@noord-holland.nl>

Verzonden: donderdag 17 januari 2019 09:44

Aan: [REDACTED]@noord-holland.nl>

Onderwerp: FW: annotatie Jaap voor cie REE Zonneweide Jaagweg

Van: [REDACTED]

Verzonden: donderdag 17 januari 2019 09:43

Aan: [REDACTED]@noord-holland.nl>

Onderwerp: annotatie Jaap voor cie REE Zonneweide Jaagweg

Hoi [REDACTED]

Ik weet niet hoe Jaap normaliter geannoteerd wordt voor de cie, vandaar dat ik het hele verhaal maar even op papier gezet.

Daardoor wel lang geworden, voel je vrij om te schrappen.

m.vr.gr.

[REDACTED]

directie Beleid, sector Grondzaken

(023) [REDACTED]

[REDACTED]@noord-holland.nl

Postbus 3007 2001 DA Haarlem

Houtplein 33 2012 DE Haarlem

www.noord-holland.nl

cid:image003.jpg@01D2BD09.33C04680



Van: [REDACTED]
Aan: [REDACTED]
Onderwerp: RE: annotatie Jaap voor cie REE Zonneweide Jaagweg
Datum: donderdag 17 januari 2019 16:17:00
Bijlagen: [image001.jpg](#)

prima

Met vriendelijke groeten,

[REDACTED]
 Provincie Noord-Holland
 Sectormanager Regionale Economie & Erfgoed
 Telefoon: 06- [REDACTED]
 e-mail: [REDACTED]@noord-holland.nl

cid:image001.jpg@01D0D4E8.CF247AC0



Van: [REDACTED]@noord-holland.nl>

Verzonden: donderdag 17 januari 2019 12:09

Aan: [REDACTED]

[REDACTED]@noord-holland.nl>

Onderwerp: RE: annotatie Jaap voor cie REE Zonneweide Jaagweg

Ik heb er het volgende van gemaakt:

Zonnepark Jaagweg, je hebt toegezegd de Staten op de hoogte te houden. Voorstel is om dit kórt te doen zonder al te veel details (procesmatige mededeling) zodat ze niet verrast zijn over de bijeenkomst op 5 februari.

Ik heb toegezegd u op de hoogte te houden van zaken rondom het Zonnepark Jaagweg.

Op 5 februari organiseren wij een informatieavond in Berkhout. Ik zal daar met wethouder Van de Pol in gesprek gaan met de directe omgeving over de zonneweide Jaagweg. Het doel van de informatie avond is om omwonende te informeren en bij hen op te halen wat hun vragen en ideeën zijn. Tevens wordt gevraagd in hoeverre men betrokken wil blijven. Via de griffie ontvangt u een uitnodiging voor deze bijeenkomst.

Ik zal u na de informatiebijeenkomst informeren over de uitkomsten en het verdere proces.

Jaap kan geen vraag stellen aan de commissie over hoe ze meegenomen moeten worden, daar is de rondvraag niet voor en wij moeten gewoon met een voorstel komen hierover.

Groet

Van: [REDACTED]@noord-holland.nl>

Verzonden: donderdag 17 januari 2019 10:20

Aan: [REDACTED]

[REDACTED]@noord-holland.nl>

Onderwerp: RE: annotatie Jaap voor cie REE Zonneweide Jaagweg

Hi,

Dat is in eerder intern overleg over de procedures niet zo afgesproken (om pro-actief te zijn). En dit is net te kort door de bocht vanwege de duiding die je meegeeft. Mijn voorstel zou zijn om

het te beperken tot de aankondiging van de bijeenkomst en de manier waarop wij in dat proces zitten.

Als hij wel een vraag krijgt over de stand van zaken, dan zou hij kunnen benoemen dat er een uitspraak is gedaan en dat GS nog in beraad zijn over het vervolg, zonder duiding over (on)voordeligheid.

Met vriendelijke groeten,

[Redacted]

Provincie Noord-Holland

[Redacted] Economie & Erfgoed

Telefoon: 06-[Redacted]

e-mail: [Redacted]@noord-holland.nl

cid:image001.jpg@01D0D4E8.CF247AC0



Van: [Redacted]@noord-holland.nl>

Verzonden: donderdag 17 januari 2019 10:04

Aan: [Redacted]

[Redacted]

[Redacted]@noord-holland.nl>

Onderwerp: Re: annotatie Jaap voor cie REE Zonneweide Jaagweg

Uitspraken van een rechtbank zijn toch openbaar?

Dan lijkt het mij verstandig om snel de communicatieve regie te pakken.

gr. [Redacted]

Verzonden vanaf mijn Samsung Galaxy-smartphone.

----- Oorspronkelijk bericht -----

Van: [Redacted]@noord-holland.nl>

Datum: 17-01-19 09:52 (GMT+01:00)

Aan: [Redacted]

[Redacted]

[Redacted]

[Redacted]@noord-holland.nl>

Onderwerp: FW: annotatie Jaap voor cie REE Zonneweide Jaagweg

Allen,

Ik zie het volgende in de annotatie staan:

Ter overweging: Je kunt benoemen dat onlangs een uitspraak van de rechter is gedaan in de juridische procedure rondom Distriport [Redacted] GS moeten zich nog uitspreken of wij hiertegen in cassatie gaan.

[Redacted]

[Redacted]

[Redacted]

[Redacted]

Groet,

[Redacted]

Van: [Redacted]@noord-holland.nl>

Verzonden: donderdag 17 januari 2019 09:44

Aan: [Redacted]@noord-holland.nl>

Onderwerp: FW: annotatie Jaap voor cie REE Zonneweide Jaagweg

Van: [Redacted]

Verzonden: donderdag 17 januari 2019 09:43

Aan: [redacted] [@noord-holland.nl](mailto:[redacted]@noord-holland.nl)>

Onderwerp: annotatie Jaap voor cie REE Zonneweide Jaagweg

Hoi [redacted]

Ik weet niet hoe Jaap normaliter geannoteerd wordt voor de cie, vandaar dat ik het hele verhaal maar even op papier gezet.

Daardoor wel lang geworden, voel je vrij om te schrappen.

m.vr.gr.

[redacted]
[redacted]

directie Beleid, sector Grondzaken

(023) [redacted]

[redacted] [@noord-holland.nl](mailto:[redacted]@noord-holland.nl)

Postbus 3007 2001 DA Haarlem

Houtplein 33 2012 DE Haarlem

www.noord-holland.nl

cid:image003.jpg@01D2BD09.33C04680



Van: [REDACTED]
Verzonden: donderdag 17 januari 2019 16:52
Aan: [REDACTED]
CC: [REDACTED]
Onderwerp: Zon, Biodiversiteit & Jaagweg
Bijlagen: Kwaliteitsimpuls zonnevelden tekst.docx

Beste [REDACTED]

Naar aanleiding van ons gesprek stuur ik je bij deze nog wat stukken en teksten (zie o.a. de we-transfer). Vraag is om dit alles nog niet te delen aangezien het nog conceptstukken zijn (veelal georganiseerde chaos) of stukken die nog aan GS voorgelegd moeten worden.

Allereerst de kwaliteitsanalyse van zonnevelden (gedaan op ruimtelijk en duidelijk niet op ecologisch vlak).

Eventuele foto's van de parken zijn hier te vinden, (mocht je meer willen zien);

[S:\Directies\BEL\IOT\TEG\ET - Zonne-energie 2016-2021 \(861315\)\3. Ruimtelijk beleid voor Zon - 2016 e.v\Herijking zomer 2018\Ruimtelijke Kwaliteit\Fotos](S:\Directies\BEL\IOT\TEG\ET - Zonne-energie 2016-2021 (861315)\3. Ruimtelijk beleid voor Zon - 2016 e.v\Herijking zomer 2018\Ruimtelijke Kwaliteit\Fotos)

Daarnaast de kwaliteitsimpuls. Het idee is om middels dit document een ruimtelijke impuls mee te geven aan de ontwikkeling van zonneparken/velden.

Mijn wens zou zijn om een soort receptenboek te kunnen presenteren en daarin gelijk de wensen/eisen/procedures vanuit groen mee te nemen, en anders gebruik te kunnen maken van sprekende voorbeelden of "no-brainers" zoals het voorbeeld van flauwe oevers bij waterpartijen.

Concept tekst stuur ik hier mee, vraag is of jullie eens een voorzet kunnen doen m.b.t. het ecologisch beheersplan of een procedureplan.

Zoals ik [REDACTED] begreep zou dat ongeveer zo iets kunnen zijn (even uit de losse pols en heel plat geslagen):

Stap 1. Quickscans en de opzet van een onderzoeksplan (Uitgevoerd door een terzakenkundige ecooloog o.i.d.?)

Stap 2. Nulmeting op basis van de doelsoorten uit de quickscan + Nulmeting bodemkwaliteit (zie voorgaande ecooloog)

Stap 3. Ontwerp op basis van de aandachtspunten van de ecooloog (wederom voorleggen aan de beste persoon)

Stap 4. Aanleggen van het veld/grond roeren

Stap 5. Frequent onderzoek (periode 1, hoog-frequent minimale duur 3,4,5 jaar? periode 2, laag-frequent resterende tijd van het zonneveld) dit is deels afhankelijk van de doelsoort en wordt aangeleverd in een open database????

PNH Interne stap 5b. Data van onderzoek verwerken voor tussentijdse evaluatie ter verbetering van het beleid, voortgang en doeltreffendheid van het onderzoek herijken

Stap 6. Na vermoedelijk 25jaar het veld terugbrengen in de Ecologisch meest kwalitatieve staat (zit een verschil in een veld dat een – gebied was en nu een + heeft en een veld dat een + was en nu een – gebied is geworden)

Vraag is op basis van wat toetsen wij dit? Op basis van de in de nulmeting vastgestelde doelsoorten?

Daarnaast dus het verzoek om een lijst te krijgen voor de casus Groetpolder, kennen wij ecologische bureaus of zijn er keurmerken waar we naar kunnen verwijzen?

En dan als laatste de Casus Jaagweg.

Zojuist even met [REDACTED] gezeten. De ambitie zit op het moment in het proces, namelijk; "de omgeving zo goed mogelijk tegemoet komen in de eisen die zij stellen aan het zonnepark".

Verder qua invulling is alles nog open behalve de grootte waarbij is aangegeven dat het veld [REDACTED] ha zal zijn. De situatie is dus toch iets rooskleuriger dan ik schetste en qua tijdplanning is het krappe maandje dat ik aangaf klaarblijkelijk ook al iets opgeschoven (waarschijnlijk komt in maart pas een concept eisen-lijst).

De vraag is dus of er vanuit groen eisen geformuleerd kunnen worden die kunnen worden opgenomen in de erfpacht-constructie.

Ik heb overigens aangegeven dat het verstandiger is dit vraagstuk breder neer te leggen en er meer de tijd voor te nemen zodat van te voren onderzoek gedaan kan worden, de gemeente meer tijd heeft voor haar eisen en een concept ontwerp (in eisen) geformuleerd kan worden, de vraag is ook of dit zodoende zal worden opgepakt.

Met vriendelijke groet,

[Redacted signature]

[Redacted name]

Directie Beleid | Integrale Opgaven en Transities

Tel: +31 [Redacted]
Email: [Redacted]@noord-holland.nl

Houtplein 33
2012 DE Haarlem



Kwaliteitsimpuls zonne-opstellingen in het Noord-Hollandse Landschap

Leeswijzer

Deze Kwaliteitsimpuls Zonneparken dient als kwalitatieve aanvulling op de Uitvoeringsregeling opstellingen voor zonne-energie in het landelijk gebied en de Leidraad Landschap en Cultuurhistorie 2018. Dit document is erop gericht de ruimtelijke kwaliteit van zonneparken te verbeteren en hun bijdrage aan het Noord-Hollandse landschap te versterken. Dit document heeft een functie als inspiratiedocument en naslagwerk voor gemeenten, initiatiefnemers en betrokkenen. Tegelijkertijd wordt met dit document nadere invulling gegeven aan een aantal spelregels uit het provinciaal ruimtelijk beleid en geeft het duidelijkheid over de inpassing van zonnevelden in het landschap.

De energietransitie brengt grote ruimtelijke implicaties met zich mee. Onze landschappen zullen worden aangepast op de energievoorziening van de toekomst. Juist nu het landschap volop in transitie is, is het van belang gedegen en kwalitatieve keuzes te maken. De provincie spreekt haar voorkeur uit voor een integrale benadering en een ontwikkeling van zonne-energie met een zo hoog mogelijke bijdrage aan de fysieke leefomgeving. Bij voorkeur in samenspraak met alle stakeholders (bewoners, ondernemers, belanghebbenden) en inspeland op de lokale situatie. Dit document zal niet alle vragen wegnemen of overal een oplossing voor bieden, maar probeert gemeenten en initiatiefnemers, samen met omwonenden en andere belanghebbenden, op weg te helpen in de goede richting.

Relatie met ruimtelijke regelgeving

Dit document geeft nadere invulling aan de volgende spelregels uit het ruimtelijk beleid voor zonne-energie in landelijk gebied:

- Artikel 15 Provinciale Ruimtelijke Verordening
De provincie Noord-Holland schrijft voor dat bij nieuwe ruimtelijke ontwikkelingen in landelijk gebied rekening wordt gehouden met de landschappelijke en cultuurhistorische waarden ter plaatse. Deze zijn nader omschreven in de Leidraad Landschap en Cultuurhistorie 2018.

Deze Kwaliteitsimpuls schetst de toepassing van de uitgangspunten uit de Leidraad op de specifieke verschijningsvorm 'zonneparken'.

- Artikel 2 en 4 Uitvoeringsregeling
Deze artikelen regelen de criteria ten aanzien van de locatie en omvang van zonneparken in het landelijk gebied.

Dit document geeft een nadere illustratie van de criteria en handvatten voor een concrete en kwalitatieve toepassing in de praktijk.

- Artikel 3 Uitvoeringsregeling: de inpassing van zonneparken
Deze artikelen regelen de criteria ten aanzien van de inpassing van zonneparken. Ze borgen een landschappelijke en ecologische inpassing van zonneparken.

Dit document geeft een nadere illustratie van de criteria en handvatten voor een concrete en kwalitatieve toepassing in de praktijk.

Begrippen

Hieronder zijn de belangrijkste ruimtelijke begrippen geschetst die de zo typerende verschijningsvorm van een zonneveld bepalen. Deze elementen vormen de centrale begrippen van dit kwaliteitsdocument, mocht er toch onduidelijkheid zijn dan verwijzen wij u graag naar [\[link?\]](#) voor opheldering.

Inpassing

Met inpassing wordt de relatie van het zonneveld (kavel) tot de omgeving bedoeld. Belangrijke onderdelen en kernbegrippen hierbij zijn; de verkavelingspatronen, landschappelijke richting, openheid, (buffer)afstand en vorm.

Invulling

Met invulling wordt de inrichting van het zonneveld (kavel) bedoeld. Dit is de relatie van het kavel tot de interne invulling. Belangrijke begrippen hierbij zijn; opdeling, plaatsing van elementen, onderlinge afstanden, richting, vorm, rand(zone), rij(opstelling) en (adem)ruimte.

Technische (aansluitings-)onderdelen:

Hoogspanningsnet

Middenspanningsstation

Transformatorhuis (trafo)

Omvormer

Verlichting

Beveiliging onderdelen (bijvoorbeeld camera's)

(Ruimtelijke) Veldonderdelen en begrippen

Veldopstelling

Kavel, Randzone, Bodem

Richting, Oriëntatie

(PV-) rij, matrix, module

Constructie, Verankering

De belangrijkste boodschap die we willen meegeven is het meenemen van alle onderdelen en dit tot relatie met de directe omgeving en context op een logische wijze mee te nemen in het ontwerp. Daarnaast is het belangrijk te voorzien in duidelijk beeldmateriaal die het zonneveld (plan) duidelijk en helder overbrengen.

Uitgangspunten

Omdat zonnevelden landschapsvreemd maar noodzakelijk zijn voor een duurzame voorziening van energie, is de ontwikkeling van zonnevelden mogelijk mits deze voldoen aan de gestelde eisen. Naast de vastgestelde regels [[Link perspectief op zon](#)] en landschappelijke leidraad [[Link Leidraad Landschap en Cultuurhistorie 2018](#)], vragen wij uw aandacht om ook te voldoen aan de kwalitatieve eisen zoals geformuleerd in dit document.

De kwalitatieve eisen baseren zich op drie belangrijke onderdelen; Minimale inspanning, Aanpassing en (maatschappelijke) Meerwaarde. Het doel is om kwalitatieve zonne-ontwikkelingen mogelijk te maken zonder afbreuk te doen aan het landschap en de bijbehorende landschappelijke kwaliteit en waarde. Middels dit document proberen wij u duidelijkheid te verschaffen over hoe u het beste uw zonne-ontwikkelingen vorm kan geven en waar of bij wie u moet zoeken/vragen indien u duidelijkheid wilt.

De inspanning die wij aan u vragen met betrekking tot de vormgeving van uw zonne-onderneming is opgebouwd uit 3 onderdelen: *Minimale inspanning* (het volgen van de regels zoals voorzien in de nota perspectief op zon en de Leidraad Landschap en Cultuurhistorie), *Aanvullende inspanning (Aanpassing)*, welke per onderdeel verduidelijkt worden middels dit document, **maar laat vooral uw creativiteit de vrije loop**, en (maatschappelijke) *Meerwaarde* met de verduidelijking hoe u hieraan kunt voldoen.

Aanpassing: door op een logische manier aan te sluiten op de landschappelijke context en/of wensen van de omwonenden. Een verduidelijking van de context is te vinden in de Leidraad Landschap en Cultuurhistorie [[Link LLC](#)]

Inspanning: opgebouwd uit 3 onderdelen: Minimale inspanning (het volgen van de regels zoals voorzien in de nota perspectief op zon en de Leidraad Landschap en Cultuurhistorie), Aanvullende inspanning (aanpassing), welke per onderdeel verduidelijkt worden middels dit document maar laat vooral uw creativiteit de vrije loop, en (maatschappelijke) Meerwaarde met de verduidelijking hoe u hieraan kunt voldoen.

Meerwaarde: monofunctioneel ruimtegebruik, of dit nu akkerbouw of zonnevelden zijn is iets van het verleden. Het uitgangspunt is om minimaal te voorzien in een multifunctioneel gebruikt gebied. Daarnaast is het wenselijk aan te sluiten bij (lokaal) geformuleerde doelstellingen en dit mee te nemen in de ontwikkeling van een zonneveld, om zo in een bredere maatschappelijke doelstelling te voorzien.

Daarnaast hanteren wij kernzinnen en uitspraken die de gedachtegangen verduidelijken en zo het ontwerp en gesprek de goede kant op sturen.

Logisch toch ?!

Zorg voor een logische locatie van het zonneveld met zo min mogelijk ruimtelijke aantasting van het landschap. De grootte van deze aantasting is verduidelijkt middels een tabel en maakt de minimaal gewenste hoeveelheid aanvullende kwaliteitseisen duidelijk.

Inpassen is Aanpassen

Zorg dat de veldopstelling zich voegt naar de directe omgeving en lokale context. Deze begrippen zijn te vinden in dit document en worden middels beeld en tekst verduidelijkt.

Het Totaalplaatje

Neem alles (alle onderdelen, randvoorwaarden, doelen, wensen) mee in het ontwerp van een zonneveld.

Ruimte voor Ruimte

Zorg voor voldoende overmaat in het zonneveld t.b.v. meervoudig ruimtegebruik.

Groener aan de overkant

Voorzie in een Groene en natuurlijke oplossing m.b.t. bodem, rand en invulling.

Metten is weten

Zorg voor een unieke situatie t.b.v. onderzoek naar ecologie, biodiversiteit, meervoudig ruimtegebruik of innovatie.

Locaties

Uitgangspunt bij de locatiekeuze is een logische locatie van het zonneveld met een zo klein mogelijke aantasting van het landschap. Voor de afweging van een zo klein als mogelijke aantasting van het landschap hanteren wij de volgende **zonneladder:

Landschappelijk	(losstaand object op ongebruikte grond?)
Landschappelijk	(object aan BSG en/of infrastructuur)
Landschappelijk	(invulling van overhoeken of anders onbruikbare grond (een + op een -)
Landschappelijk	(over/ in combinatie met een andere functie (akkerbouw??))
Landschappelijk	(Zeer tijdelijke (<5jaar) optie)
Landschappelijk	(in combinatie/geïntegreerd met een andere objecten (??))
Water	(op ongebruikte grond (Pishoeken, Waterzuiveringen, waterberging))
Water	(losstaand (optioneel) object op/aan water (veld langs water, drijvend op water)
Water	(invulling van overhoeken of anders onbruikbare grond (uiterwaarde, vernat gebied*)
Water	(over/ in combinatie met een andere functie (parkeerplaatsen?))
Water	(in combinatie/geïntegreerd met een andere modaliteit (Bruggen, Pieren))
Infra	(op ongebruikte grond (wachtlandschappen, te saneren grond)) -zie invulling van overhoeken*
Infra	(losstaand (optioneel) object bij/aan infra (zonne-matrixbord, overkapping o.i.d.))
Infra	(invulling van overhoeken of anders onbruikbare grond (Klaverbladen, Bermen))
Infra	(over/ in combinatie met een andere functie (parkeerplaatsen, matrixborden, geleiderails))
Infra	(in combinatie/geïntegreerd met andere modaliteiten (geluidsschermen, matrixborden, wegen))
Nutsfuncties	(op ongebruikte grond (wachtlandschappen, te saneren/vervuilde grond))
Nutsfuncties	(losstaand (optioneel) object binnen het terrein van de nutsfunctie)
Nutsfuncties	(invulling van overhoeken of anders onbruikbare grond)
Nutsfuncties	(over/ in combinatie met een andere functie (parkeerplaatsen, pleinen))
Nutsfuncties	(in combinatie/geïntegreerd met een andere modaliteit (daken, gevels))
BSG	(op ongebruikte grond (wachtlandschappen, te saneren/vervuilde grond))
BSG	(losstaand (optioneel) object binnen BSG)
BSG	(invulling van overhoeken of anders onbruikbare grond)
BSG	(over/ in combinatie met een andere functie (parkeerplaatsen, pleinen))
BSG	(in combinatie/geïntegreerd met een andere modaliteit (daken, gevels))

**overzicht te verwerken in een tabel

Als provincie onderscheiden wij een aantal mogelijke locaties voor zonnevelden; Binnen bestaand stedelijk gebied (daken van woningen, over pleinen), in combinatie met nutsfuncties (zoals rioolwaterzuiveringen of afvalstortplaatsen), langs of in combinatie met infrastructuur (in geluidsschermen, langs wegen), op of over waterlichamen (over waterbeddingen, aan of op rivieren) of op landschappelijk gebied (aan BSG-bestempeld gebied of in combinatie met akkerbouw). Om de grote behoefte van duurzame energie niet te remmen en omdat het duidelijk is dat een enkele soort locatie het duurzame energie vraagstuk niet kan beantwoorden heeft de provincie ervoor gekozen om geen afdwingbare zonneladder te hanteren. Wel zijn wij als provincie Noord-Holland extra voorzichtig met het kwetsbare en kostbare Hollandse landschap. Hierdoor kiezen wij om een richtinggevende zonne-tabel te hanteren met daarbij de mededeling dat de positie op in de tabel samenhangt met de hoeveelheid aanvullende kwalitatieve inpassings-eisen die gevraagd worden. Kortom: hoe groter de afbreuk aan landschappelijke kwaliteit hoe meer u dient te compenseren.

(In het kort betekent dit dat het bouwen van een "zonneveld" in binnenstedelijk gebied op daken vanuit de provincie geen aanvullende kwaliteitseisen vraagt maar dat het bouwen van een zonneveld in landschappelijk gebied vraagt om meer kwalitatieve inpassings-, aanpassings- en meerwaarde-eisen.)

Inpassing

Zonnevelden zijn zoals eerder vermeld noodzakelijke maar landschapsvreemde ontwikkelingen.

Om deze ontwikkeling toch een plaats te geven in het Noord-Hollandse landschap is zorgvuldigheid geboden.

Hierbij is het streven om ten opzichte van de directe omgeving en context een zo natuurlijk en logisch mogelijke opbouw te hanteren. Daarnaast is de wens om een zo positief mogelijke bijdrage* te leveren aan de locatie.

Hierbij zijn een aantal aandachtspunten van belang;

- Volg de landschappelijke structuren (sloten, verkavelingen, hoogteverschillen, begroeiingstructuren) of breng historische landschappelijke structuren terug in de hoofdvorm van de opstelling. Historische landschappelijke structuren en oudere landschapskaarten zijn bijvoorbeeld te vinden op [[Link topotijdreis?](#)].
- Behoud de openheid van het landschap op ooghoogte door, in beginsel, niet hoger dan 1,50 meter (gezien vanaf de directe omgeving) te bouwen. Hierbij niet enkel denkend aan de zonnepanelen en opstellingen van deze onderdelen maar tevens de transformatorhuizen, omvormers en andere bijkomende elementen mee te nemen.
- Houd afstand van kwetsbare locaties, structuren en objecten door een (buffer)afstand te hanteren voor zonnevelden en bijkomende onderdelen. Zorg verder dat het zonneveld past in de lokale omgeving doordat bijvoorbeeld in landelijk gebied een zonneveld geen naadloze overgang is van het ene erf naar het volgende, waar dit in een hoog stedelijk gebied juist beter zou passen. Hiernaast dient u rekening te houden met de omgeving door de randzone en afscheiding zoveel als mogelijk op te lossen middels een (groene) natuurlijke oplossing die bijdraagt aan de lokale ecologie en biodiversiteit.
- Zorg dat landschappelijke structuren zoals sloten hoogteverschillen of begroeiingsstructuren zichtbaar blijven in het landschap door deze te benadrukken met laag struweel, rietkragen of extra ruimte te geven en hier een grotere afstand te hanteren (meer dan 10meter), zowel intern tussen de panelen als extern van het veld tot de omgeving.

*hierbij wordt onder andere gekeken naar de volgende eigenschappen: Energetisch Financieel, Maatschappelijk, Ruimtelijk, Kwalitatief en Ecologisch.

Invulling

Als eenmaal de locatie bepaald is en het zonneveld op zorgvuldige wijze en met respect voor de context is ingepast is de invulling van het zonneveld het volgende vraagstuk. **Het streven is om evenals in voorgaande fasen het zonneveld op een zo logisch en natuurlijke wijze in te vullen met de kenmerkende onderdelen. Overigens worden innovatieve oplossingen zeer gewaardeerd.** Aangezien een zonneveld niet enkel uit zonnepanelen bestaat vragen wij u om alle onderdelen mee te nemen in een integraal ontwerp. Transformatorhuizen, entreezones, tussenpaden, infraroodbewaking en bekabeling zijn van dichtbij net zo beeld bepalend als de blauwzwarte panelen en dienen daarom goed ontworpen te worden.

Het advies is om het ontwerp simpel te houden, onderdelen niet aan de randen maar in het veld te plaatsen en een uniform systeem te hanteren. Dit betekent bijvoorbeeld omvormers en transformatorhuizen in lijn met de pv-panelen in het veld, de sloten die al rond het kavel liggen te gebruiken als afscheiding, rijen in de lijn van het landschap te plaatsen en de kenmerken van de locatie te gebruiken in uw voordeel.

De aandachtspunten die hierbij van belang zijn:

- Vul niet het complete kavel met zonnepanelen. Flora, fauna en de bodem zijn afhankelijk van het zonlicht, het water en de ruimte waardoor het compleet vullen van een kavel een enorme druk op de lokale ecologie zet. ~~(Beestjes en plantjes worden hier niet gelukkig van)~~ Zorg voor overmaat bij het ontwerp zodat u of een geconcentreerd zonneveld in het midden van het kavel kan realiseren of het kavel groen en open kan inrichten.
- Indien u kiest voor een compacte opstelling is de aanbeveling om ten minste een 10 meter vrije en natuurlijke zone in te richten om het zonneveld. Kiest u voor de ruimere opstelling dan is de aanbeveling om ten minste 5 meter afstand tussen de individuele rijen te houden zodat flora en fauna de ruimte hebben om te groeien.
- Plaats alle bijkomende objecten (omvormers, transformatoren, bekabeling, enz.) in een logische en ordelijke wijze in het veld en verwerk deze zodoende in het ontwerp. Voorkom verzamelingen of losstaande objecten aan de rand van het zonneveld en/of kavel.
- Hanteer een duidelijke (uniforme) systematiek bij de inrichting en invulling van het zonneveld, voorkom grote variatie tussen opstellingen op hetzelfde kavel of tussen delen gebouwd in verschillende fasen. Geef bij de planning ook aandacht aan de structuur, kenmerken en vorm van het landschap* en gebruik deze in uw voordeel.
- Voorzie in een gebiedseigen en natuurlijke invulling van het kavel, de rand en aansluiting op de context. Probeer zoveel als mogelijk oplossingen te vinden door gebruik te maken van natuurlijke objecten en structuren. Denk hierbij aan takkenrillen en bramenstruiken en sloten in plaats van hekwerken, beveiligingscamera's in plaats van sloten en poorten en kruidenrijk grasland in plaats van geasfalteerde toegangswegen.

*Een kans hierbij is het onderzoeken en terugbrengen van verdwenen structuren zoals oude kreken, gevulde slotenstructuren of oude verkavelingen.

Randzone

De randzone (kavelbegrenzing met een zone aan weerszijde van deze grens) is een van de meest beeldbepalende elementen van een zonneveld. De algehele aanbeveling is om de veelal natuurlijke lokale randstructuren te hanteren en gebruiken als begrenzing van het zonneveld. Voor Texel zouden dit bijvoorbeeld tuunwallen of sloten met rietkragen zijn, voor Waterland enkel sloten en laag riet en in het Gooi hagen en hoger struweel.

Kortom gebruik wat logisch op die specifieke plek is.

Zie de rand ook niet enkel als een sloot of haag om mensen van uw kavel af te houden met een onderhoudsweg aan de binnenzijde om te kunnen snoeien of maaien. Zie het gebied tussen de opstelling en kavelgrens als natuur-oase, ga na welke soorten een steuntje kunnen gebruiken en richt het gebied daar dan ook naar in, probeer de ecologische meekoppelmogelijkheden die er zijn ook optimaal te benutten.

- Onder het mom; “vroeger was alles beter” is de aanbeveling om zoveel als mogelijk inheemse en historisch voorkomende beplanting te gebruiken bij de inrichting van het zonneveld en de randzone. Gebruik hierbij zaad van wilde van oorsprong voorkomende plantensoorten in het gebied indien dit bij de doelsoort past.
- Aanbeveling is om een brede buffer (minimaal 10 meter) tussen de kavelgrens? en de zonneopstellingen te hanteren bij de inrichting van het zonnepark en deze op ecologische wijze in te richten. Probeer hierbij zoveel als mogelijk aan te sluiten op de doelsoorten van de regio, de specifieke leefgebieden na te bootsen en versterken en historische
- Indien een zonneveld bij groot water geplaatst is wordt er aanbevolen op waterinsectvriendelijke panelen te gebruiken (met kleine witte strips) en worden de panelen ten alle tijden niet horizontaal geplaatst om verwarring met water voor insecten en vleermuizen te voorkomen.
- Indien er gekozen wordt voor een hekwerk houd te allen tijde een minimale afstand van 10cm vrij onder het hekwerk ten behoeve van de paseerbaarheid van fauna, houdt het hekwerk open door te kiezen voor een hekwerk met spijlen en openingen van minimaal 10cm en zorg dat het hekwerk ten alle tijden zwart (RAL9005) geleverd is.

Bodemgesteldheid

Het andere aspect dat zeer beeldbepalend is voor zonnevelden en belangrijk voor de lokale ecologie is de bodem. Aangezien zonnevelden en flora aanspraak maken op dezelfde ruimte en daarmee hetzelfde zonneschijn en water dat op deze ruimte valt en schijnt zijn deze twee onderdelen lastig te combineren. Door meer rekening te houden met de natuur en hier meer ruimte aan te geven is het mogelijk om zonnevelden te plaatsen en een ecologische plus te bewerkstelligen op een anders biodiverse-arm gebied. Zoekgebieden hiervoor zijn de nu al "armere" gronden.

Aanbevelingen ten aanzien van de bodem zijn als volgt:

- Geef bodemflora en bodemecologie ademruimte door niet lager dan 80cm boven het maaiveld panelen te plaatsen. Zet hiernaast ook de panelenrijen niet te dicht op elkaar (niet kleiner dan 3m, liever 5m).
- Ten minste 10-20-30% (**precieze getal nog te bepalen?**) van het oppervlakte van het kavel is op ecologisch hoogwaardige wijze ingericht ten behoeve van de lokale biodiversiteit en doelsoorten. Indien dit buiten het kavel is bewerkstelligd dan dient dit gebied niet toegankelijk te zijn voor derden.
- De aanbeveling is om het gebruik van pesticiden, drijfmest, kunstmest of andere kunstmatige stoffen te voorkomen en gelieve enkel ruige mest te gebruiken indien dit nodig is.
- De vegetatie wordt afgestemd op de lokale doelsoorten en inheemse plantensoorten, verder wordt het inzaaien van een enkele plantensoort voorkomen door minimaal gebruik te maken van een kruiden-/planten-mix. Verder wordt het maaiplan of begrazingsplan afgestemd op de lokale doelsoorten en plantengroei.
- Voorafgaand aan de realisatie van het zonneveld dient een gedegen nulmeting uitgevoerd te worden om de bodemkwaliteit en flora- en fauna-stand vast te stellen. De bodemkwaliteit dient daarna de eerste vijf jaren jaarlijks gemonitord te worden. Waarna het enkel eens in de vijf jaar gemonitord dient te worden.

Monitoring van flora en fauna??

Nazicht/Controle

U als geïnteresseerde of bewuste ondernemer wilt beginnen of bent begonnen aan een zonne-opstelling?

Om u op weg te helpen willen wij u op het hart drukken de volgende zaken mee te nemen in uw overwegingen en u de volgende vragen te stellen:

Welk doel in relatie tot de omgeving wilt u behalen?

Denk hierbij niet enkel aan een hoeveelheid Megawatt of euro's maar ook aan de lokaal geformuleerde doelstellingen en de vraag en schaal van de omgeving.

Hierbij zijn twee gedachtes leidinggevend:

Match Vraag en Aanbod en zoek naar een optimale balans tussen de verschillende ambities (Energetisch, Financieel, Maatschappelijk, Wenselijk, Ruimtelijk, Kwalitatief, Ecologisch, enz.)

Probeer in een vroeg stadium betrokken partijen in het proces mee te nemen, dit om meekoppelkansen een kans van slagen te bieden en het risico op vertragingen te voorkomen.

Hierbij valt te denken aan:

Gemeenten in een vroeg stadium spreken en uithoren wat de doelstellingen zijn met de locatie of in het te ontwikkelen gebied of omwonenden de mogelijkheid te bieden om te participeren.

Wat gebeurt er tijdens en na het behalen van mijn doelstellingen?

Denk voor u gaat bouwen niet alleen aan het te behalen doel maar ook aan hoe daar te komen en hoe de locatie na 25jaar in haar originele staat te herstellen.

Vraag uzelf de volgende punten af:

Gezien mijn doelstelling of zou ik dit anders/elders beter of innovatiever kunnen oplossen?

Welke rol vervult mijn zonne-opstelling in de omgeving en welke gevolgen heeft mijn zonne-opstelling ten aanzien van projecten om de locatie?

Is het mogelijk ruimte te bieden aan lokale actoren om te participeren/ondersteunen in de realisatie of het onderhoud van de opstelling?

Dit document dient naast de eerdergenoemde functie ook als een inspiratiedocument en spiekbrieff/naslagwerk voor belangstellenden. Dit document zal niet alle vragen wegnemen of op alle vragen een oplossing bieden maar helpt U, de lezer, hopelijk wel de goede richting uit en om alle (rand)zaken mee te nemen.

*Voetnoot

Indien niet specifiek vermeld zijn de volgende zaken van toepassing:

Voor verduidelijking ten aanzien van de (spel)regels voor zonne-opstellingen in landelijk gebied biedt de beleidsnota Perspectief op Zon 2.0 (2018) [\[link\]](#) uitkomst of de PRV?.

Voor verduidelijking ten aanzien van het landschap en de bijbehorende ontwikkelprincipes biedt de Leidraad Landschap en Cultuurhistorie (2018) [\[link\]](#) uitkomst of de PRV?.

Beeldkwaliteitsplan

Voorzie in een beeldkwaliteitsplan waarin op zijn minst de volgende elementen terugkomen:

- Plattegrond van de opstelling met daarop de volgende elementen aangegeven:
 - zonnepanelen (rijen),
 - omvormers en transformatoren,
 - randafwerking,
 - beplanting en
 - eventuele bewakingsapparatuur.

Deze plattegrond geplaatst in de omgeving (relatie met omgeving verduidelijken).

- Doorsnedes over de randafwerkingen waarin de volgende elementen terugkomen:
 - ooghoogte (1.50m),
 - de eerst zichtbare rij-opstelling,
 - Soort beplanting/hekwerk en de
 - Hoogte van deze randafwerking
- Aanzichten vanaf ooghoogte (1,50m) van representatieve zijden waaronder de entree.
- Verduidelijkingen middels foto's, tekening, tekst of details van:
 - de fundering,
 - (elektra) aansluitingen,
 - entree,
 - omvormers en transformatoren,
 - hekwerk en
 - beplanting

Ecologisch beheersplan

Onduidelijk wat hier nu precies in moet komen te staan....

Voer voorafgaand aan de realisatie van het zonnepark een gedegen nulmeting uit middels standaard monitoringsprotocol. (zowel voor het zonnepark zelf als de directe context/omgeving)

Een plan voor de ecologische inrichting dient gemaakt te worden:

Hierin is de lokale situatie gespecificeerd,
zijn de verschillende doelsoorten gespecificeerd,
en de maatregelen per doelsoort verduidelijkt.

Het minimale vrij te houden en hoogwaardig in te richten oppervlak wordt verduidelijkt middels tekst en kaart.

Er wordt een zaai-, maai- en bemestings-plan gemaakt met daarin de verduidelijking van de verschillende gebruikte zaden en de relatie met de doelsoorten, de verduidelijking van het maaiplan en de relatie met deze zelfde doelsoorten als de te gebruiken bemestingssoort en tijdsplanning opgesteld.

Natuurlijk voorkomende ecologische structuren worden in kaart gebracht en een behoud of versterkingsplan voor opgesteld. Verder worden er habitats of leefgebieden voor de doelsoorten gespecificeerd?

Checklist:

BKP,

EBP,

??

??

??

??

Indien vragen of verduidelijking bel:

[REDACTED]

Van: [REDACTED]
Verzonden: donderdag 17 januari 2019 10:54
Aan: [REDACTED]
CC: [REDACTED]
Onderwerp: RE: Zonneveld Jaagweg
Bijlagen: Aanvullende kwaliteitseisen zonneveld Jaagweg (002) HHSM.docx

Ik denk dat het goed is de tekst helder en vrij precies te formuleren. Zie voorstellen.

Er stond ook aan het einde een vraag in aan [REDACTED] – sluit jij dat kort met [REDACTED] [REDACTED]

Groet [REDACTED]

Van: [REDACTED]@noord-holland.nl>
Verzonden: woensdag 16 januari 2019 13:19
Aan: [REDACTED]@noord-holland.nl>
CC: [REDACTED]@noord-holland.nl>
Onderwerp: RE: Zonneveld Jaagweg

Een paar aanvullingen [REDACTED]

Groeten,
[REDACTED]

Van: [REDACTED]@noord-holland.nl>
Verzonden: woensdag 16 januari 2019 09:25
Aan: [REDACTED]
[REDACTED]
[REDACTED]
[REDACTED]
[REDACTED]@noord-holland.nl>
Onderwerp: Zonneveld Jaagweg

Beste Allen,

Bij deze versie 1.0 van het ruimtelijke eisenpakket, naar aanleiding van het Ontwerpteam overleg 10-01-2019

Aangezien we streven naar een zo duidelijk en concreet mogelijke omschrijving (zodat dit straks integraal overgenomen kan worden) zit ik met de volgende vragen:

Zijn er nog zaken niet omschreven en wel genoemd/wat mist nog?

Welke zaken zijn nog te abstract/vaag?

Het aanscherpen/verbeteren/aanpassen van het gebruikte taalgebruik....

Ik stel voor (om mail-drama te voorkomen) dat jullie het naar mij terugmailen met verbeteringen/aanpassingen/tips en tricks en ik zal voorzien in een 2^e versie.

Met vriendelijke groet, en alvast bedankt,
[REDACTED]

Aanvullende kwaliteitseisen zonneveld Jaagweg

Processeisen tav leefomgevingskwaliteit

Borging van (ruimtelijke) kwaliteit

Verplichting aan de erfpachter om een ecooloog een standaard monitoringsprotocol op te laten stellen t.a.v. de soortgroepen en de bodemkwaliteit.

Hierbij de verplichting om voorafgaand aan de ontwikkeling van het zonneveld een nulmeting op te stellen, daarna de eerste vijf jaren jaarlijks een monitoring uit te voeren waarna het om de vijf jaren is.

Verplichting aan de erfpachter om een ontwerp bureau in te huren bij het ontwerp en ontwikkeling van het te bewerkstelligende realiseren zonneveld.

Dit ontwerp bureau moet van excellente kwaliteit zijn ten aanzien van landschappelijke inpassing, waarbij ervaring met het ontwerpen van zonnevelden een pre is. Voorbeelden van dergelijke ontwerp bureaus zijn;.....

Verplichting aan de erfpachter en het aangetrokken ontwerp bureau om het te ontwikkelen zonneveld in een vroeg stadium aan de Adviescommissie Ruimtelijke Ontwikkeling (ARO) voor te leggen.

Eisen ten aanzien van de landschappelijke toepassing inpassing van zonnevelden, afkomstig uit vastgelegd in het het huidige beleidskader Zon ? Leidraad?

Maximale hoogte van de opstelling is 1,5m boven maaiveld. Van deze hoogte kan alleen worden afgeweken, enkel met een kwalitatief excellent plan en indien hierover overeenstemming met de directe omgeving bestaat kan worden afgeweken van deze hoogte.

Minimale afstand van de omliggende bebouwing (nNoord, nWest) tot de zonneopstelling bedraagt 50m.

Houdt in het ruimtelijk ontwerp rekening met de bestaande zichtlijnen vanuit de omgeving, waaronder de zichtlijnen zoals vanaf de lintbebouwing (ten nNoorden van de locatie) naar het zuiden toe, de landschappelijke richting (Noord Zuid) en zicht vanaf de A7 naar de locatie handhaven (Oost) naar het westen worden gerespecteerd.

Houdt in het ruimtelijke ontwerp rekening met het behouden en het zichtbaar/beleefbaar blijven van de huidige verkavelingsstructuur (inclusief sloten). Zorg voor een ruime landschappelijke begrenzing van het terrein, die aansluit op het bestaande omringende landschap; vermijd hoge hekken in het landschap. Streef ernaar dat de opstelling kwaliteit toevoegt aan het bestaande landschap.

Bodemverharding is uitgesloten bij de fundering en verankering van de opstellingen. *Gekeken zal moeten worden naar andere manieren van fundering zoals bijvoorbeeld boorpalen.*

Bij het inzaaien van de bodem en de beplantingskeuze wordt er zowel gebruik gemaakt van inheemse en lokaal (historisch) voorkomende plantensoorten, als wordt er gebruik gemaakt van een kruidenrijke mix ten behoeve van de lokale biodiversiteit (o.a. insecten insecten zoals vlinders en kleine zoogdieren) -> nog laten checken door een ecooloog van BEL/Groen (bijv.) of B&U). *Voorbeelden van dergelijke kruidenrijke gewassen zijn;.....*

Na de vergunde periode dient de locatie weer in origineel aangetroffen staat teruggebracht te worden in de huidige landschappelijke verschijningsvorm en iets over hoogste waarde ecologie; dit op basis van de vooraf uitgevoerde ecologische nulmeting.

Eisen op basis van de locatie karakteristieken

Met opmerkingen [MmS(1)]: Hebben we een idee op welke kosten we ze jagen en of dit reeel is? Bijv ecologisch onderzoek?

Met opmerkingen [MmS(2)]: Check even terminologie met ecologen

Met opmerkingen [MmS(3)]: Welk beleid? Zon? En klopt dat dat al deze eisen daar uit voort komen

Met opmerkingen [MmS(4)]: Dit is onduidelijk. Er lopen twee zaken door elkaar

Met opmerkingen [MmS(5)]: Dit komt letterlijk uit de Leidraad (met hardheid 'rekening houden met')

Met opmerkingen [MmS(6)]: Deze zin is onnodig ingewikkeld. Iets van gebiedseigen beplanting en versterken lokale biodiversiteit - check ecologen

Met opmerkingen [MmS(7)]: check

Harde eisen

De begrenzing van het plangebied of te ontwikkelen gebied dient aangepast te worden en zich beter te voegen in de verkavelingsstructuur/slotenpatroon van de polder ~~naar de landschappelijke lijnen te voegen:~~

~~Grofweg gezegd Hiermee bedoelen we hiermee-onder meer dat aan de oostzijde de landschappelijke lijnen (de huidige (tussen)sloten) aangehouden dienen te worden in plaats van de huidige begrenzing die hier vanaf wijkt. Ook aan de noordzijde moet de overgang tussen het zonneveld en het bestaande lint logisch worden vormgegeven. te worden boven de momenteel geldende kavellijn aan de oost zijde.~~

Voorzie zowel voor zowel het gehele plan als de mogelijke deelvelden in een simpele hoofdvorm en probeer overhoeken of restgebieden zoveel als mogelijk te voorkomen.

Het te ontwikkelen ~~deel~~ gebied zal maximaal voor 50% bedekt worden met zonnepanelen, omvormers, transformatoren of andere soorten constructie- en/of bebouwings-onderdelen >> nog aangeven waarom? Mogelijkheden meervoudig grondgebruik/meekoppelingen zoals natuurontwikkeling, waterberging, versterking landschapsbeleving.....

Eventueel benodigde omvormers dienen in lijn met de pv-paneel rijen geplaatst te worden, niet gelegen langs de randen van de opstellingen of het (deel)veld.

Voorzie in een natuurlijke en in de context passende rand en voorkom hierbij een hekwerk. ~~in dit specifieke geval behoren, e~~ Oplossingen die passen bij dit gebied zijn onder meer een sloot met een (brede) rietoverhoger riet, sloot met lager riet en/of een lage struweelhaag (max 1,5m), tot de mogelijkheden.

Deel het kaveld veld op in kleinere deelgebieden met voldoende tussenruimte (>10m) die aansluiten bij de verkavelingsstructuur, om zo de leesbaarheid van het landschap te behouden.

Voorzie in het multifunctioneel gebruik van de locatie. ~~Zorg dat omwonenden, gemeente en eventueel betrokkenen op een relevante wijze invulling geven aan het multifunctioneel gebruik van de locatie, door bijvoorbeeld in te zetten op educatie, recreatie, ecologie, waterberging/klimaatadaptatie.~~

Keuzeruimte

Kies voor of een compacte opstelling met ruimte (>10m ecologisch ingericht) langs de randen of kies voor een ruimere opstelling met minimaal 5m extensief gemaaid tussenruimte tussen de individuele rijen.

Zachte eisen - ter inspiratie

De landschappelijke lijnen (verkavelingsrichting van het landschap en slotenpatroon) zal in essentie gevolgd worden door hier loodrecht of parallel aan te bouwen. >> is dit geen harde eis? Staat in andere bewoordingen ook al hierboven

Positioneer de te ontwikkelen locatie in hetde grotere regionale context geheel en geef hier door hier bijvoorbeeld middels een landschappelijk verhaal betekenis aan te geven.

Ten opzichte van de Markermeer-dijken en het gecreëerde wetland-natuurlandschap is deze locatie een.....(groene rustige oase, recreatieve zone, passagestrook,.....) > Mark? En bijvoorbeeld ten opzichte van lint, kanaal

Breng de historische kavelverdeling van vóór de ruilverkaveling terug of refereer hieraan in de opzet en verkaveling van de ~~door~~ (deel)velden, als zodanig op te delen in het historische kavelpatroon.

Met opmerkingen [MmS(8)]: klinkt best laag. En is het totale gebied dan de oude grens of de nieuwe grens?

Met opmerkingen [MmS(9)]: Ik zou meervoudige ruimtegebruik (zoals ecologie oid) wel als harde eis meegeven, maar niet het medegebruik door anderen. Ik zou dat meer ter inspiratie meegeven. Onderzoek de mogelijkheden... zoiets

Met opmerkingen [MmS(10)]: Klopt dit met de harde eis die je eerder stelt over de tussenruimte (>10 m)? Of geef je het mee als te overwegen in het ontwerp - hoe de ruimtelijke geleiding wordt vormgegeven.

Met opmerkingen [MmS(11)]: Zou ik inderdaad naar boven halen

Van: [REDACTED]
Verzonden: dinsdag 22 januari 2019 09:39
Aan: [REDACTED]
CC: [REDACTED]
Onderwerp: Fysiek afwezig, Mentaal bij jullie
Bijlagen: Aanvullende kwaliteitseisen zonneveld Jaagweg.docx

Heren,

Aangezien ik me sinds gisteren eigenlijk alleen maar beroerder ben gaan voelen en de NS een sneeuwalarm heeft afgegeven omdat er mogelijk 2 vlokjes sneeuw vallen, werk ik vandaag vanaf huis.

Mochten jullie me nodig hebben dan ben ik gewoon te bereiken middels E-mail, telefoon en voor de echte Die-Hards in Den Haag Zuid-Oost.

Punten die ik wilde aanbrengen in ons wekelijkse overleg waren:

- De stap van Handreiking naar Brochure voor zonnevelden. Ik ben bang dat dit een veel ste lieve wijze is om mensen aan te sturen op kwalitatieve inpassing.

Wilde hierover nog in over leg met [REDACTED] maar gezien mijn ziek-zien moet dit even wachten.

- De casus Jaagweg (zie meegestuurd document als een versie 1.1 van de eisen), ik neem aan dat [REDACTED] de situatie kan duiden in het overleg.

Aandachtspunten zijn 5 Febr. Bewonersavond,

Erfpachtconstructie met "extra"-eisen voor de invulling (BSG terrein van [REDACTED] ha, maar ieder mens met 2 ogen ziet agrarisch grondgebied)

Kennelijk hebben Jack en Joke aangegeven gewoon vaart te maken en niet direct gelet op de kwalitatieve (zowel ruimtelijk als energetisch) inpassing van het veld.

= Daarnaast de Procesmatige/Ruimtelijke vertaling van de projecten uit het NZKG. Ik ga er gemakshalve van uit dat Geert hier wat over kan vertellen.

Punten hieruit zijn in ieder geval:

Niet alle bedrijven die een plan moeten maken, hebben een reductieplan

Zitten een hoop connecties in (van vissen in dezelfde vijver, tot mogelijke joint-ventures).

Niet alle plannen tellen op tot de uitstoot of een proportioneel deel van de uitstoot.

Onze "partner" (HHNK) moet voorzien in een reductieplan, ik vermoed dat zij dit via de RES erin willen vlechten, vraag is of dit de bedoeling is of dat deze Reductieplannen en RES-plannen schuren?

Laatste en belangrijkste punt, voor een compleet plan en afwegingskader is te weinig informatie bekend zowel op kostenefficiëntie als ruimteefficiëntie/gevolgen.

Indien vragen ben ik dus gewoon te bereiken.

Met vriendelijke groet,

[REDACTED]

[REDACTED]
 Directie Beleid | Integrale Opgaven en Transities

Tel: +31 [REDACTED]
 Email: [REDACTED]@noord-holland.nl

Houtplein 33
 2012 DE Haarlem

Ontwerpeisen zonneveld Jaagweg vanuit provinciaal ruimtelijk beleid

Proceseisen ten aanzien van de leefomgevingskwaliteit op basis van:

Art. 15 PRV / Leidraad Landschap & Cultuurhistorie, de “Herijking ruimtelijk beleid zon” en de literatuurstudie voor een ecologische inrichting van zonneparken in Noord-Holland

Verplichting aan de erfpachter om een ter zaken kundige (ecoloog) een standaard monitoringsprotocol op te laten stellen t.a.v. de soortgroepen en de bodemkwaliteit.

Voorbeelden van dergelijke ter zaken kundige(n) (bureaus) zijn;.....

Het te volgen proces van deze ter zaken kundige zal er naar verwachting als volgt uit zien:

Onderzoeksfase

- Het uitvoeren van een Quickscan op de locatie om de soort- en doelgroepen te identificeren.
- Een onderzoeksplan formuleren en opzetten op basis van de verkregen soort- & doelgroepen en de bodemkwaliteit.
- Een gedegen nulmeting middels een standaard monitoringsprotocol uitvoeren naar de verkregen soort- & doelgroepen en de bodemkwaliteit *(en de verkregen data openstellen voor derden)*.

Ontwerpfase

- Bij het ontwerp wordt rekening gehouden met de verkregen aandachtspunten en het definitieve ontwerp dient voorgelegd te worden aan de ter zaken kundige ecoloog om interpretatieverschillen te voorkomen.

Realisatiefase

- Na de realisatie van het zonneveld zal een ter zaken kundige een hoogfrequent monitoringsprogramma uitvoeren voor ten minste 3 jaar, waarna een laagfrequent onderzoek zal volgen gedurende het restant van de levensduur van het zonneveld.

Demontagefase

- Het veld dient teruggebracht te worden naar de qua ecologisch en biodiversiteit gezien meest kwalitatieve staat, dit op basis van de meetresultaten en gegevens verkregen uit het monitoringsprogramma of de aanvankelijke nulmeting.

Verplichting aan de erfpachter om een ontwerpbureau in te huren bij het ontwerp en ontwikkeling van het te realiseren zonneveld.

Dit ontwerpbureau moet van excellente kwaliteit zijn ten aanzien van landschappelijke inpassing, waarbij ervaring met het ontwerpen van zonnenvelden een pre is.

Voorbeelden van dergelijke ontwerpbureaus zijn;.....

Verplichting aan de erfpachter en het aangetrokken ontwerpbureau om het te ontwikkelen zonneveld in een vroeg stadium aan de Ardviescommissie Ruimtelijke Ontwikkelingen (ARO) voor te leggen. *Welk stadium precies? Of zo snel als fysiek mogelijk?;.....*

Uitvoeringsregeling “opstellingen voor zonne-energie in landelijk gebied”

Maximale hoogte van de opstelling is 1,5m boven maaiveld, hiervan kan worden afgeweken indien deze afwijking aantoonbaar: bijdraagt aan de ruimtelijke kwaliteit, of; anderszins substantiële meerwaarde oplevert voor de fysieke leefomgeving.

Minimale afstand van de omliggende bebouwing (noord, west) tot de zonneopstelling bedraagt 50m.

Houdt in het ruimtelijke ontwerp rekening met de openheid van de locatie door zichtlijnen vanaf de lintbebouwing (in lijn met de verkavelings- en slotenstructuur) vrij te houden van ontwikkeling. En het (uit)zicht vanaf de A7 (gelegen ten oosten van de locatie) naar het westen toe niet te belemmeren.

Houdt in het ruimtelijke ontwerp rekening met het behouden en het zichtbaar/beleefbaar blijven van de huidige verkavelingsstructuur (inclusief sloten). Zorg voor een ruime landschappelijke begrenzing van het terrein, die aansluit op het bestaande omringende landschap; vermijd hoge hekken in het landschap. Streef ernaar dat de opstelling kwaliteit toevoegt aan het bestaande landschap.

Bodemverharding is uitgesloten bij de fundering en verankering van de opstellingen.

Bodem en rand zijn op ecologisch kwalitatieve wijze ingericht. Dit wil zeggen:

Bij het inzaaien van de bodem en de beplantingskeuze wordt er zowel gebruik gemaakt van gebiedseigen beplanting en wordt de lokale biodiversiteit versterkt door bijvoorbeeld gebruik te maken van een kruidenrijke mix bij het inzaaien.

Dit wordt door een ter zaken kundig ecooloog een monitoringplan uitgewerkt.

Voorbeelden van dergelijke kruidenrijke gewassen zijn;.....

Na de vergunde periode dient de locatie weer in origineel aangetroffen landschappelijke verschijningsvorm teruggebracht te worden.

Eisen op basis van de locatiekarakteristieken

Harde eisen

De begrenzing van het te ontwikkelen plangebied dient aangepast te worden en zich beter te voegen in de verkavelings- en slotenstructuur van de polder.

De landschappelijke lijnen van het plangebied (de huidige sloten) dienen aangehouden te worden boven de momenteel geldende kavellijnen.

Voorzie voor zowel het gehele plan als de mogelijke deelvelden in een simpele hoofdvorm en probeer overhoeken of restgebieden zoveel als mogelijk te voorkomen.

Het te ontwikkelen gebied zal maximaal voor 50% bedekt worden met zonnepanelen, omvormers, transformatoren of andere soorten constructie- en/of bebouwings-onderdelen.

Dit om ecologische schade te voorkomen en tevens mede-doelstellingen of medegebruik een kans van slagen te bieden.

Eventueel benodigde omvormers dienen in lijn met de pv-paneel rijen geplaatst te worden, niet gelegen langs de randen van de opstellingen of het (deel)veld.

Voorzie in een natuurlijke en in de context passende rand en voorkom hierbij een hekwerk.

Oplossingen die passen bij dit specifieke gebied zijn onder meer een sloot met een brede rietoever en een lage struweelhaag (max 1,5m).

Deel het kavelveld op in kleinere deelgebieden met voldoende tussenruimte (>10m) die aansluiten bij de verkavelingsstructuur, om zo de leesbaarheid van het landschap te behouden.

Voorzie in het multifunctioneel gebruik van de locatie.

Zorg dat omwonenden, gemeente en eventueel betrokkenen op een relevante wijze invulling geven aan het multifunctioneel gebruik van de locatie, door bijvoorbeeld in te zetten op educatie, recreatie, ecologie, waterberging/klimaatadaptatie.

Keuzeruimte

Kies voor of een compacte opstelling met ruimte (>10m ecologisch ingericht) langs de randen of kies voor een ruimere opstelling met minimaal 5m extensief gemaaide tussenruimte tussen de individuele rijen.

Zachte eisen / ter inspiratie

De landschappelijke lijnen (richting van het landschap) zal in essentie gevolgd worden door hier loodrecht of parallel op te bouwen.

Positioneer de te ontwikkelen locatie in de grotere regionale context en geef hier bijvoorbeeld middels een landschappelijk verhaal betekenis aan.

Ten opzichte van de Markermeer-dijken en het gecreëerde wetland-natuurlandschap is deze locatie een.....(groene rustige oase, recreatieve zone, passagestrook,.....)

Een deel van het plangebied (grootte te besluiten in samenspraak met een ter zaken kundig ecooloog) dient in originele staat te blijven, dit om een controle-onderzoek mogelijk te maken. Breng de historische kavelverdeling, van voor de ruilverkaveling, terug of refereer hieraan in de opzet en verkaveling van de (deel)velden.

Van: [REDACTED]
Aan: [REDACTED]
Cc: [REDACTED]
Onderwerp: RE: Overdrachtsdossier
Datum: dinsdag 22 januari 2019 15:03:00
Bijlagen: [image001.jpg](#)

Hoi,

Zoals afgesproken, zie hieronder, reeds aangepaste tekst zonder revisies. Ik zet een deel van de uitdagingen van de zonneweide naar het vertrouwelijke deel, ook vanwege de duiding van positie van onze partners. Lees je ook nog scherp mee?

Met vriendelijke groeten,

[REDACTED]

Provincie Noord-Holland

[REDACTED] Regionale Economie & Erfgoed

Telefoon: 06- [REDACTED]

e-mail: [REDACTED]@noord-holland.nl

cid:image001.jpg@01D0D4E8.CF247AC0



Van: [REDACTED]@noord-holland.nl>

Verzonden: dinsdag 22 januari 2019 10:51

Aan: [REDACTED]

[REDACTED]

[REDACTED]@Noord-Holland.nl>

Onderwerp: Overdrachtsdossier

Hoi [REDACTED] en [REDACTED]

Er is nu het volgende (onder het hoofdstuk RO) opgenomen over Distriport in het overdrachtsdossier voor GS en PS. Ik heb voorgesteld deze tekst naar EZ te verplaatsen en dat vonden de collega's prima.

2 vragen:

- Hebben jullie nog aanvullingen voor dit openbare deel?
- En hebben jullie evt nog zaken voor het vertrouwelijke deel (aanbevelingen of informatie, er is in het overdrachtsdossier een onderscheid tussen deze 2 delen)?

Zien jullie kans om te reageren morgen voor 12u?

Groet,

[REDACTED]

[Distriport/zonneweide Jaagweg](#) **OPENBAAR**

In 2006 heeft de provincie besloten om een actieve rol te nemen in het ontwikkelen en realiseren van de bedrijvenlocatie Distriport. In de jaren daarna is de provincie via verschillende aankopen, (ontbindingen van) samenwerkingsverbanden en overeenkomsten in het bezit gekomen van ca. 112 ha grond op het toentertijd beoogde te ontwikkelen bedrijventerrein Distriport. De Provincie en Distriport c.s. procederen sinds 2011 over de nasleep van de vóór het uitbreken van de kredietcrisis overeengekomen, maar uiteindelijk gestrande samenwerking met betrekking tot de ontwikkeling en realisering van het regionaal bedrijventerrein.

Op 4 april 2012 is, na een uitgebreide bezwaar- en beroepsprocedure, met een uitspraak van de RvS het bestemmingsplan voor ca. 108 ha bedrijventerrein onherroepelijk.

Ondertussen werd steeds duidelijker dat de ruimtebehoefte voor nieuwe bedrijventerreinen lager was dan bij de aanvang van het project Distriport was gedacht. Nadat uit enkele onderzoeken dit duidelijk naar voren kwam, hebben GS op 20 december 2016 (als voornemen)

en op 30 mei 2017 (definitief) besloten om Distriport geheel te benoemen als niet te ontwikkelen bedrijventerrein en dit besluit in te brengen in het op te stellen "Regionaal convenant werklocaties West-Friesland".

Vervolgens hebben GS zich gebogen over de toekomstige ontwikkeling van Distriport, met als achtergrond dat er inmiddels wel een bestemming bedrijventerrein op de gronden ligt. Na verschillende besprekingen in GS en tevens consultatie van PS, hebben GS op 14-11-2017 besloten om op de 106 ha provinciaal eigendom Distriport maximaal 66 ha zonneweide te (laten) realiseren, de 106 ha voor 26 jaar in erfpacht uit te geven en na realisatie van de zonneweide de bestemming te (laten) wijzigen in agrarisch. Dit traject loopt nu.

Vertrouwelijk deel

Zonneweide Jaagweg

Om een zonneweide van dergelijke grote omvang te (laten) realiseren zijn de volgende uitdagingen aan de orde:

[Redacted text block]

[Redacted text block]

[Redacted text block]

[Redacted text block]

[Redacted text block]

Vertrouwelijk deel

Distriport

Het Gerechtshof heeft in december 2018 arrest gewezen. Keuzes voortvloeiende uit dit arrest worden op 5 maart 2019 aan GS voorgelegd. Gezien fatale termijn voor eventueel in te stellen cassatie (18 maart 2019) en de mogelijke voorbereidingen daarvan, is een besluit op 5 maart de laatste mogelijkheid voor een GS-besluit.

Van: [REDACTED]
Aan: [REDACTED]
Onderwerp: FW: Inventarisatie van de risico's voor de Jaarrekening 2018 (directie Beleid)
Datum: donderdag 24 januari 2019 08:47:00
Bijlagen: [image001.jpg](#)

Hoi [REDACTED]
 Neem jij dit mee?
 Met vriendelijke groeten,
 [REDACTED]
 Provincie Noord-Holland
 [REDACTED] Economie & Erfgoed
 Telefoon: 06-[REDACTED]
 e-mail: [REDACTED]@noord-holland.nl
 cid:image001.jpg@01D0D4E8.CF247AC0

Van: [REDACTED]@noord-holland.nl>
Verzonden: donderdag 24 januari 2019 08:45
Aan: [REDACTED]@noord-holland.nl>
Onderwerp: RE: Inventarisatie van de risico's voor de Jaarrekening 2018 (directie Beleid)

Hoi [REDACTED]
 In het groene blokje zou ik het woord "vonnis" veranderen in "arrest".
 Groet,
 [REDACTED]

Van: [REDACTED]@noord-holland.nl>
Verzonden: woensdag 23 januari 2019 15:34
Aan: [REDACTED]
 [REDACTED]@noord-holland.nl>
CC: [REDACTED]@noord-holland.nl>

Onderwerp: FW: Inventarisatie van de risico's voor de Jaarrekening 2018 (directie Beleid)
 Hoi,

Graag jullie check op de onderstaande tekst. Deze is aangeleverd voor de begroting 2019 en conform vraag van de CZ collega's gaat er om of de onderstaande tekst moet worden aangepast. Ik heb alleen het groene aangepast. Hebben jullie aanvullingen/aanpassingen? De jaarrekening wordt in april voor eerste lezing in GS gebracht, maar ik wil nu nog geen voorschot nemen op besluitvorming in GS over de hoofdzaak, vandaar de korte toevoeging.

@ [REDACTED] dat deed me er wel aan denken dat we in de nota GS die nu voorbereid wordt, we ook moeten nadenken wat/hoe we PS informeren. Mee eens?

D02a. Distriport (Jaagweg) regionaal bedrijventerrein (nieuw t.o.v. de inventarisatie bij de jaarrekening 2017)

Risicobedrag	Eénmalig of terugkerend risico	Kans van optreden	Programma	Einddatum
€ 4.900.000	Eénmalig	40%	5. Ruimte	31-12-2018 31-12-2019

De provincie heeft "tijdelijk" de gronden in Distriport van de ontwikkelaars overgenomen en heeft de gronden fiscaal bouwrijp gemaakt. Dit ten behoeve van het behalen van een fiscaal voordeel dat de exploitatie ten goede zou komen. In de overeenkomst tussen provincie en ontwikkelaars is opgenomen dat de gronden na het fiscaal bouwrijp maken weer worden

teruggekocht door de ontwikkelaars ten behoeve van de ontwikkeling.

Het bestemmingsplan is door de gemeente Koggenland vastgesteld en na het besluit van de Raad van State in 2012 onherroepelijk geworden. Ontwikkeling van Distriport als regionaal bedrijventerrein is planologisch mogelijk. Er is in de regio echter sprake van een groot overaanbod aan bedrijventerreinen.

Op basis van het taxatierapport van 12 feb 2016 is bij de jaarrekening de boekwaarde afgewaardeerd tot de residuele waarde. Deze afwaardering bedroeg € 12,7 mln. De boekwaarde op basis van de residuele waarde bedraagt € 13,1 mln. De agrarische waarde is getaxeerd op € 7,3 mln.

Tot op heden zijn de gronden in Distriport nog steeds in het bezit van de provincie Noord-Holland en zijn de provincie en Distriport (met name de ontwikkelaars Zeeman en Ooms = De Peyler) verwickeld in een rechtszaak naar aanleiding van het niet willen terugkopen van de gronden door de ontwikkelaars.

De provincie is op 27 januari 2015 in hoger beroep in het gelijk gesteld. Distriport c.s. zijn in april 2015 in cassatie gegaan. Op 4 nov 2016 heeft de Hoge Raad de provincie in het gelijk gesteld maar het punt van de aansprakelijkheid terug verwezen naar het gerechtshof Den Haag. **Op 18 december 2018 heeft het Gerechtshof vonnis gewezen.**

Op 20 dec 2016 hebben GS besloten het voornemen te hebben Distriport geheel te benoemen als niet te ontwikkelen bedrijventerrein. Daarnaast hebben GS besloten te onderzoeken of een ontwikkeling van Distriport tot een grootschalig zonnepark wenselijk en realiseerbaar is. Op 14 november 2017 hebben GS besloten het voornemen te hebben Distriport tot maximaal 66 hectare te doen ontwikkelen als zonnepark, alle provinciale gronden in het plangebied voor minimaal een termijn van 26 jaar in erfpacht uit te geven en na realisatie van het zonnepark de bestemming van Distriport te (doen) wijzigen in een agrarische bestemming.

Met vriendelijke groeten,

[Redacted]

Provincie Noord-Holland

[Redacted] Regionale Economie & Erfgoed

Telefoon: 06- [Redacted]

e-mail: [Redacted]@noord-holland.nl

cid:image001.jpg@01D0D4E8.CF247AC0



Van: Planning en Control <penc@noord-holland.nl>

Verzonden: dinsdag 22 januari 2019 08:40

Aan: [Redacted]

[Redacted]

[Redacted]@noord-holland.nl>

CC: [Redacted]@Noord-Holland.nl>

Onderwerp: Inventarisatie van de risico's voor de Jaarrekening 2018 (directie Beleid)

Beste collega's,

Bijgaand het formulier voor de halfjaarlijkse uitvraag naar de risico's binnen de provincie. Dit keer voor de paragraaf Weerstandsvermogen en risicobeheersing bij de Jaarrekening 2018.

Wijzigingen

De focus bij deze uitvraag moet liggen op wat er gewijzigd is t.o.v. de Begroting 2019 en of er na de vorige uitvraag nieuwe risico's bij zijn gekomen.

Bij wijzigingen of nieuwe risico's verzoek ik jullie om het invulformulier volledig in te vullen op basis van de laatste gegevens. Als dit is gebeurd kan je het formulier mailen naar: penc@noord-holland.nl.

Geef s.v.p. ook even expliciet door als er geen mutatie in een eerder opgegeven risico heeft plaatsgevonden. Op deze manier wordt het voor mij duidelijk dat er naar het risico is gekeken en dat daar geen verdere actie op ondernomen hoeft te worden.

Deadline

Deadline voor aanleveren is **maandag 4 februari 2019**.

Bijlagen

In de bijlagen tref je de volgende bestanden:

1. het invulformulier risicobepaling (voor nieuwe risico's of wijzigingen op bestaande risico's);
2. de risicodatabase o.b.v. de gegevens bij de Begroting 2019 (meest recente versie);
3. de paragraaf Weerstandsvermogen en risicobeheersing bij de Begroting 2019;
4. de paragraaf Weerstandsvermogen en risicobeheersing bij de Jaarrekening 2017;
5. richtlijnen voor het aanleveren van risico's (Quickly risico's aanleveren Jaarrekening 2018)

Wie moeten er actie ondernemen?

Voor inventarisatie van de risico's is deze mail verstuurd naar:

- risico-eigenaren (van de reeds bekende risico's);
- sectormanagers;
- financieel adviseurs;
- directiecontrollers.

De directiecontrollers zullen op korte termijn sessies per directie organiseren om de volledigheid van de risico's te inventariseren en de concept teksten te bespreken.

Vragen?

Mocht je van mening zijn dat deze mail naar andere mensen binnen de directie gestuurd moet worden laat dat dan niet na s.v.p.

Voor vragen kan je contact opnemen met

[REDACTED]

en

[REDACTED]

Met vriendelijke groet,

[REDACTED]

en

[REDACTED]

[REDACTED]

Van: [REDACTED]
Verzonden: maandag 28 januari 2019 17:38
Aan: [REDACTED]
CC: [REDACTED]
Onderwerp: Zonneveld Jaagweg V2
Bijlagen: Aanvullende kwaliteitseisen zonneveld Jaagweg.docx

Beste Allen,

Laat ik jullie eens op de hoogte houden:

Bij deze de kwalitatieve eisen of tot dusverre wat ik ervan geknutseld heb (@ [REDACTED] heb jij nog input vanuit de Markermeerdijken?).

Verder is dus 5 Februari de "bewoners-avond", doel is dus vooral om informatie, meningen en wensen op te halen.

Mijn idee was een soort prik je zonne-plekje (en op subtiële wijze aansturen op kwaliteit).

Vraag is of er iemand nog mooie (zonne)velden weet of inspiratieplaatjes van geweldig biodiverse en ecologisch verantwoorde weides als beeldmateriaal weet?

Verder was een van de vragen "wat de ambitie van het zonneveld is?"

Het ambitieniveau t.a.v. het zonneveld is enkel dat er een zonneveld tussen de [REDACTED] ha moet komen, (invulling, participatie, enz, enz) staat allemaal nog open en zal mede door de bewoners worden ingevuld.

Mochten er nog op- en/of aanmerkingen zijn dan hoor ik deze graag (ontwerpen zijn ook welkom).

Met vriendelijke groet,

[REDACTED]

Van: [REDACTED]@noord-holland.nl>
Verzonden: woensdag 16 januari 2019 13:19
Aan: [REDACTED]@noord-holland.nl>
CC: [REDACTED]@noord-holland.nl>
Onderwerp: RE: Zonneveld Jaagweg

Een paar aanvullingen [REDACTED]

Groeten,

[REDACTED]

Van: [REDACTED]@noord-holland.nl>
Verzonden: woensdag 16 januari 2019 09:25
Aan: [REDACTED]
 [REDACTED]
 [REDACTED]
 [REDACTED]
 [REDACTED]@noord-holland.nl>

Onderwerp: Zonneveld Jaagweg

Beste Allen,

Bij deze versie 1.0 van het ruimtelijke eisenpakket, naar aanleiding van het Ontwerpteam overleg 10-01-2019

Aangezien we streven naar een zo duidelijk en concreet mogelijke omschrijving (zodat dit straks integraal overgenomen kan worden) zit ik met de volgende vragen:

Zijn er nog zaken niet omschreven en wel genoemd/wat mist nog?

Welke zaken zijn nog te abstract/vaag?

Het aanscherpen/verbeteren/aanpassen van het gebruikte taalgebruik....

Ik stel voor (om mail-drama te voorkomen) dat jullie het naar mij terugmailen met verbeteringen/aanpassingen/tips en tricks en ik zal voorzien in een 2^e versie.

Met vriendelijke groet, en alvast bedankt,



Ontwerpeisen zonneveld Jaagweg vanuit provinciaal ruimtelijk beleid

Proceseisen ten aanzien van de leefomgevingskwaliteit op basis van:

Art. 15 PRV / Leidraad Landschap & Cultuurhistorie, de “Herijking ruimtelijk beleid zon” en de literatuurstudie voor een ecologische inrichting van zonneparken in Noord-Holland

Verplichting aan de erfpachter om een ter zaken kundige (ecoloog) een standaard monitoringsprotocol op te laten stellen t.a.v. de soortgroepen en de bodemkwaliteit.

Voorbeelden van dergelijke ter zaken kundige(n) (bureaus) zijn;.....

Het te volgen proces van deze ter zaken kundige zal er naar verwachting als volgt uit zien:

Onderzoeksfase

- Het uitvoeren van een Quickscan op de locatie om de soort- en doelgroepen te identificeren.
- Een onderzoeksplan formuleren en opzetten op basis van de verkregen soort- & doelgroepen en de bodemkwaliteit.
- Een gedegen nulmeting middels een standaard monitoringsprotocol uitvoeren naar de verkregen soort- & doelgroepen en de bodemkwaliteit *(en de verkregen data openstellen voor derden)*.

Ontwerpfase

- Bij het ontwerp wordt rekening gehouden met de verkregen aandachtspunten en het definitieve ontwerp dient voorgelegd te worden aan de ter zaken kundige ecoloog om interpretatieverschillen te voorkomen.

Realisatiefase

- Na de realisatie van het zonneveld zal een ter zaken kundige een hoogfrequent monitoringsprogramma uitvoeren voor ten minste 3 jaar, waarna een laagfrequent onderzoek zal volgen gedurende het restant van de levensduur van het zonneveld.

Demontagefase

- Het veld dient teruggebracht te worden naar de qua ecologisch en biodiversiteit gezien meest kwalitatieve staat, dit op basis van de meetresultaten en gegevens verkregen uit het monitoringsprogramma of de aanvankelijke nulmeting.

Verplichting aan de erfpachter om een ontwerpbureau in te huren bij het ontwerp en ontwikkeling van het te realiseren zonneveld.

Dit ontwerpbureau moet van excellente kwaliteit zijn ten aanzien van landschappelijke inpassing, waarbij ervaring met het ontwerpen van zonnenvelden een pre is.

Voorbeelden van dergelijke ontwerpbureaus zijn;.....

Verplichting aan de erfpachter en het aangetrokken ontwerpbureau om het te ontwikkelen zonneveld in een vroeg stadium aan de Ardviescommissie Ruimtelijke Ontwikkelingen (ARO) voor te leggen. *Welk stadium precies? Of zo snel als fysiek mogelijk?;.....*

Uitvoeringsregeling “opstellingen voor zonne-energie in landelijk gebied”

Maximale hoogte van de opstelling is 1,5m boven maaiveld, hiervan kan worden afgeweken indien deze afwijking aantoonbaar: bijdraagt aan de ruimtelijke kwaliteit, of; anderszins substantiële meerwaarde oplevert voor de fysieke leefomgeving.

Minimale afstand van de omliggende bebouwing (noord, west) tot de zonneopstelling bedraagt 50m.

Houdt in het ruimtelijke ontwerp rekening met de openheid van de locatie door zichtlijnen vanaf de lintbebouwing (in lijn met de verkavelings- en slotenstructuur) vrij te houden van ontwikkeling. En het (uit)zicht vanaf de A7 (gelegen ten oosten van de locatie) naar het westen toe niet te belemmeren.

Houdt in het ruimtelijke ontwerp rekening met het behouden en het zichtbaar/beleefbaar blijven van de huidige verkavelingsstructuur (inclusief sloten). Zorg voor een ruime landschappelijke begrenzing van het terrein, die aansluit op het bestaande omringende landschap; vermijd hoge hekken in het landschap. Streef ernaar dat de opstelling kwaliteit toevoegt aan het bestaande landschap.

Bodemverharding is uitgesloten bij de fundering en verankering van de opstellingen.

Bodem en rand zijn op ecologisch kwalitatieve wijze ingericht. Dit wil zeggen:

Bij het inzaaien van de bodem en de beplantingskeuze wordt er zowel gebruik gemaakt van gebiedseigen beplanting en wordt de lokale biodiversiteit versterkt door bijvoorbeeld gebruik te maken van een kruidenrijke mix bij het inzaaien.

Dit wordt door een ter zaken kundig ecooloog een monitoringplan uitgewerkt.

Voorbeelden van dergelijke kruidenrijke gewassen zijn;.....

Na de vergunde periode dient de locatie weer in origineel aangetroffen landschappelijke verschijningsvorm teruggebracht te worden.

Eisen op basis van de locatiekarakteristieken

Harde eisen

Vorm

De begrenzing van het te ontwikkelen plangebied dient aangepast te worden en zich beter te voegen in de verkavelings- en slotenstructuur van de polder.

De landschappelijke lijnen van het plangebied (de huidige sloten) dienen aangehouden te worden boven de momenteel geldende kavellijnen.

Voorzie voor zowel het gehele plan als de mogelijke deelvelden in een simpele hoofdvorm en probeer overhoeken of restgebieden zoveel als mogelijk te voorkomen.

Invulling

Het te ontwikkelen gebied zal maximaal voor 50% bedekt worden met zonnepanelen, omvormers, transformatoren of andere soorten constructie- en/of bebouwings-onderdelen.

Dit om ecologische schade te voorkomen en tevens mede-doelstellingen of medegebruik een kans van slagen te bieden.

Eventueel benodigde omvormers dienen in lijn met de pv-paneel rijen geplaatst te worden, niet gelegen langs de randen van de opstellingen of het (deel)veld.

~~Deel het kavelveld op in kleinere deelgebieden met voldoende tussenruimte (>10m) die aansluiten bij de verkavelingsstructuur, om zo de leesbaarheid van het landschap te behouden.~~

Rand

Voorzie in een natuurlijke en in de context passende rand en voorkom hierbij een hekwerk.

Oplossingen die passen bij dit specifieke gebied zijn onder meer een sloot met een brede rietoever en een lage struweelhaag (max 1,5m).

Functie

Voorzie in het multifunctioneel gebruik van de locatie.

Zorg dat omwonenden, gemeente en eventueel betrokkenen op een relevante wijze invulling geven aan het multifunctioneel gebruik van de locatie, door bijvoorbeeld in te zetten op educatie, recreatie, ecologie, waterberging/klimaatadaptatie.

Keuzeruimte

Kies voor of een compacte opstelling met ruimte (>10m ecologisch ingericht) langs de randen of kies voor een ruimere opstelling met minimaal 5m extensief gemaaide tussenruimte tussen de individuele rijen.

Zachte eisen / ter inspiratie

Invulling

De landschappelijke lijnen (richting van het landschap) zal in essentie gevolgd worden door hier loodrecht of parallel op te bouwen.

Een deel van het plangebied (grootte te besluiten in samenspraak met een ter zaken kundig ecooloog) dient in originele staat te blijven, dit om een controle-onderzoek mogelijk te maken. Breng de historische kaveldeling, van voor de ruilverkaveling, terug of refereer hieraan in de opzet en verkaveling van de (deel)velden.

Functie

Positioneer de te ontwikkelen locatie in de grotere regionale context en geef hier bijvoorbeeld middels een landschappelijk verhaal betekenis aan.

Ten opzichte van de Markermeer-dijken en het gecreëerde wetland-natuurlandschap is deze locatie een.....(groene rustige oase, recreatieve zone, passagestrook,.....)

Van: [REDACTED]
Verzonden: dinsdag 29 januari 2019 11:21
Aan: [REDACTED]
CC: [REDACTED]
Onderwerp: RE: Zonneveld Jaagweg V2

Ha [REDACTED]

Ik heb het nog niet verder gelezen, maar volgens mij klopt de eerste zin juridisch niet:

Proceseisen ten aanzien van de leefomgevingskwaliteit op basis van:

Art. 15 PRV / Leidraad Landschap & Cultuurhistorie, de "Herijking ruimtelijk beleid zon" en de literatuurstudie voor een ecologische inrichting van zonneparken in Noord-Holland

Er zijn geen proceseisen op basis van de Leidraad etc. De Leidraad is denk ik niet eens juridisch geldig omdat het BSG is. Waarschijnlijk bedoel je iets als:

Proceseisen ten aanzien van de leefomgevingskwaliteit.

Hierbij rekening houden met: Art. 15 PRV / Leidraad Landschap & Cultuurhistorie, de "Herijking ruimtelijk beleid zon" en de literatuurstudie voor een ecologische inrichting van zonneparken in Noord-Holland.

Laat hier anders even een jurist naar kijken of anderen meedenken, want daar ben ik dan ook weer niet goed in.

Nog even sparren over de opzet bewonersavond?

Groet [REDACTED]

Van: [REDACTED]@noord-holland.nl>

Verzonden: dinsdag 29 januari 2019 09:44

Aan: [REDACTED]

[REDACTED]
[REDACTED]
[REDACTED]@noord-holland.nl>

CC: [REDACTED]

[REDACTED]
[REDACTED]@noord-holland.nl>

Onderwerp: Zonneveld Jaagweg V2

Beste Allen,

Laat ik jullie eens op de hoogte houden:

Bij deze de kwalitatieve eisen of tot dusverre wat ik ervan geknutseld heb (@ [REDACTED] heb jij nog input vanuit de Markermeerdijken?).

Verder is dus 5 Februari de "bewoners-avond", doel is dus vooral om informatie, meningen en wensen op te halen.

Mijn idee was een soort prik je zonne-plekje (en op subtiele wijze aansturen op kwaliteit).

Vraag is of er iemand nog mooie (zonne)velden weet of inspiratieplaatjes van geweldig biodiverse en ecologisch verantwoorde weides als beeldmateriaal weet?

Verder was een van de vragen "wat de ambitie van het zonneveld is?"

Het ambitieniveau t.a.v. het zonneveld is enkel dat er een zonneveld tussen de [REDACTED] ha moet komen, (invulling, participatie, enz, enz) staat allemaal nog open en zal mede door de bewoners worden ingevuld.

Mochten er nog op- en/of aanmerkingen zijn dan hoor ik deze graag (ontwerpen zijn ook welkom).

Met vriendelijke groet,

Van: [redacted] <[\[redacted\]@noord-holland.nl](mailto:[redacted]@noord-holland.nl)>

Verzonden: woensdag 16 januari 2019 13:19

Aan: [redacted] <[\[redacted\]@noord-holland.nl](mailto:[redacted]@noord-holland.nl)>

CC: [redacted] <[\[redacted\]@noord-holland.nl](mailto:[redacted]@noord-holland.nl)>

Onderwerp: RE: Zonneveld Jaagweg

Een paar aanvullingen [redacted]

Groeten,

Van: [redacted] <[\[redacted\]@noord-holland.nl](mailto:[redacted]@noord-holland.nl)>

Verzonden: woensdag 16 januari 2019 09:25

Aan: [redacted] <[\[redacted\]@noord-holland.nl](mailto:[redacted]@noord-holland.nl)>

Onderwerp: Zonneveld Jaagweg

Beste Allen,

Bij deze versie 1.0 van het ruimtelijke eisenpakket, naar aanleiding van het Ontwerpteam overleg 10-01-2019

Aangezien we streven naar een zo duidelijk en concreet mogelijke omschrijving (zodat dit straks integraal overgenomen kan worden) zit ik met de volgende vragen:

Zijn er nog zaken niet omschreven en wel genoemd/wat mist nog?

Welke zaken zijn nog te abstract/vaag?

Het aanscherpen/verbeteren/aanpassen van het gebruikte taalgebruik....

Ik stel voor (om mail-drama te voorkomen) dat jullie het naar mij terugmailen met verbeteringen/aanpassingen/tips en tricks en ik zal voorzien in een 2^e versie.

Met vriendelijke groet, en alvast bedankt,

Van: [redacted]
Verzonden: dinsdag 29 januari 2019 13:53
Aan: [redacted]
Onderwerp: RE: Zonneveld Jaagweg V2

Ha [redacted]
 Ik heb alleen 1 opmerking over je kwaliteitseisen doc. Ik zou als overheid bureaus noemen als goed voorbeeld (en zeker niet zwart op wit).
 Groeten,
 [redacted]

Van: [redacted]@noord-holland.nl>

Verzonden: dinsdag 29 januari 2019 09:44

Aan: [redacted]

[redacted]@noord-holland.nl>

Onderwerp: Zonneveld Jaagweg V2

Beste Allen,

Laat ik jullie eens op de hoogte houden:

Bij deze de kwalitatieve eisen of tot dusverre wat ik ervan geknutseld heb (@ [redacted] heb jij nog input vanuit de Markermeerdijken?).

Verder is dus 5 Februari de "bewoners-avond", doel is dus vooral om informatie, meningen en wensen op te halen.

Mijn idee was een soort prik je zonne-plekje (en op subtiele wijze aansturen op kwaliteit).

Vraag is of er iemand nog mooie (zonne)velden weet of inspiratieplaatjes van geweldig biodiverse en ecologisch verantwoorde weides als beeldmateriaal weet?

Verder was een van de vragen "wat de ambitie van het zonneveld is?"

Het ambitieniveau t.a.v. het zonneveld is enkel dat er een zonneveld tussen de [redacted] ha moet komen, (invulling, participatie, enz, enz) staat allemaal nog open en zal mede door de bewoners worden ingevuld.

Mochten er nog op- en/of aanmerkingen zijn dan hoor ik deze graag (ontwerpen zijn ook welkom).

Met vriendelijke groet,
 [redacted]

Van: [redacted]@noord-holland.nl>

Verzonden: woensdag 16 januari 2019 13:19

Aan: [redacted]@noord-holland.nl>

CC: [redacted]@noord-holland.nl>

Onderwerp: RE: Zonneveld Jaagweg

Een paar aanvullingen [redacted]

Groeten,

[REDACTED]

Van: [REDACTED] <[\[REDACTED\]@noord-holland.nl](mailto:[REDACTED]@noord-holland.nl)>

Verzonden: woensdag 16 januari 2019 09:25

Aan: [REDACTED]
[REDACTED]
[REDACTED]
[REDACTED]

[REDACTED] <[\[REDACTED\]@noord-holland.nl](mailto:[REDACTED]@noord-holland.nl)>

Onderwerp: Zonneveld Jaagweg

Beste Allen,

Bij deze versie 1.0 van het ruimtelijke eisenpakket, naar aanleiding van het Ontwerpteam overleg 10-01-2019

Aangezien we streven naar een zo duidelijk en concreet mogelijke omschrijving (zodat dit straks integraal overgenomen kan worden) zit ik met de volgende vragen:

Zijn er nog zaken niet omschreven en wel genoemd/wat mist nog?

Welke zaken zijn nog te abstract/vaag?

Het aanscherpen/verbeteren/aanpassen van het gebruikte taalgebruik....

Ik stel voor (om mail-drama te voorkomen) dat jullie het naar mij terugmailen met verbeteringen/aanpassingen/tips en tricks en ik zal voorzien in een 2^e versie.

Met vriendelijke groet, en alvast bedankt,

[REDACTED]

Van: [REDACTED]
Verzonden: dinsdag 29 januari 2019 13:59
Aan: [REDACTED]
Onderwerp: RE: Jaagweg
Bijlagen: 20190057_jl_borden_Zonneweide_A0_LR2.pdf

Onderstaande eigendomskaart wordt 2 maal op A0 gedrukt. En we nemen er ook een flink aantal exemplaren op A3 van mee (om op te tekenen).

Bijgevoegde de hardfoam-borden.



m.vr.gr.
[REDACTED]

[REDACTED] grondzaken

directie Beleid, sector Grondzaken

(023) [REDACTED]
[REDACTED]@noord-holland.nl
Postbus 3007 2001 DA Haarlem
Houtplein 33 2012 DE Haarlem

www.noord-holland.nl



Van: [REDACTED]@noord-holland.nl>
Verzonden: dinsdag 29 januari 2019 13:25
Aan: [REDACTED]@noord-holland.nl>
Onderwerp: Jaagweg

Hallo [REDACTED]

Even 2 korte vraagjes,

1. Kun je die PDF van dat foamboard sturen? Dan kan ik mijn format er even op aanpassen.
2. Is er een grote (zeker 50x50cm) kaart aanwezig van de locatie zodat ik hierop aantekeningen van die avond kan tekenen/verwerken (eventueel met schetspapier)?

Met vriendelijke groet,

[REDACTED]

[REDACTED]

Directie Beleid | Integrale Opgaven en Transitie

Tel: +31 [REDACTED]

Email: [REDACTED]@noord-holland.nl

Houtplein 33
2012 DE Haarlem



[REDACTED]

Van: [REDACTED]
Verzonden: woensdag 30 januari 2019 14:21
Aan: [REDACTED]
CC: [REDACTED]
Onderwerp: RE: Zon, Biodiversiteit & Jaagweg
Bijlagen: Kwaliteitsimpuls zonnevelden tekst.docx; stappenplan zonneweide.pdf

[REDACTED]

Bijgaand de tekst met aanvullingen. Ook een stroomschema dat hoop ik eea verduidelijkt over hoe ik de ecologische inbreng zie.

En ik denk voor de locatie groetpolder aan burea's als

[REDACTED]

Voor wat betreft een lijst

In zijn algemeenheid kun je kijken bij het netwerk groene bureaus (<https://www.netwerkgroenebureaus.nl/>)

Met vriendelijke groet,

[REDACTED]

Ecoloog – Sector **Groen**

+31 [REDACTED] | [REDACTED]@noord-holland.nl | www.noord-holland.nl

Aanwezig maandag, dinsdag, woensdag en donderdag



Aan dit bericht en eventuele bijlagen kunnen geen rechten worden ontleend.
Het Provinciaal Bestuur van Noord-Holland.

Dit bericht kan informatie bevatten die niet voor u is bestemd. Indien u niet de geadresseerde bent of dit bericht abusievelijk aan u is gezonden, wordt u verzocht dat aan de afzender te melden en het bericht te verwijderen.

De Staat aanvaardt geen aansprakelijkheid voor schade, van welke aard ook, die verband houdt met risico's verbonden aan het elektronisch verzenden van berichten.

Van: [REDACTED]@noord-holland.nl>
Verzonden: dinsdag 29 januari 2019 09:44
Aan: [REDACTED]@noord-holland.nl>

CC: [redacted]@noord-holland.nl>

Onderwerp: FW: Zon, Biodiversiteit & Jaagweg

Van: [redacted]

Verzonden: donderdag 17 januari 2019 16:52

Aan: [redacted]@noord-holland.nl>

CC: [redacted]

[redacted]@noord-holland.nl>

Onderwerp: Zon, Biodiversiteit & Jaagweg

Beste [redacted]

Naar aanleiding van ons gesprek stuur ik je bij deze nog een stuk tekst.

Het idee is om middels dit document een ruimtelijke (en ecologische) impuls mee te geven aan de ontwikkeling van zonneparken/velden.

Mijn wens zou zijn om een soort brochure te kunnen presenteren en daarin gelijk de wensen/eisen/procedures (best practices) vanuit groen mee te nemen,

en anders gebruik te kunnen maken van sprekende voorbeelden of “no-brainers” zoals het voorbeeld van flauwe oevers bij waterpartijen (Dit staat los van de casus-Jaagweg),

vraag is of deze voorbeelden er zijn of dat we moeten verwijzen naar een ecologisch onderzoeker met een standaard disclaimer-regel?

Daarnaast dus het verzoek om een lijst te krijgen voor de casus Groetpolder, kennen wij ecologische bureaus of zijn er keurmerken waar we naar kunnen verwijzen?

En dan als laatste de Casus Jaagweg.

Zojuist even met [redacted] gezeten. De ambitie zit op het moment in het proces, namelijk; “de omgeving zo goed mogelijk tegemoet komen in de eisen die zij stellen aan het zonnepark”.

Verder qua invulling is alles nog open behalve de grootte waarbij is aangegeven dat het veld [redacted] ha zal zijn. De situatie is dus toch iets rooskleuriger dan ik schetste en qua tijdplanning is het krappe maandje dat ik aangaf klaarblijkelijk ook al iets opgeschoven (waarschijnlijk komt in maart pas een concept eisen-lijst).

De vraag is dus of er vanuit groen eisen geformuleerd kunnen worden die kunnen worden opgenomen in de erfpacht-constructie.

Ik heb overigens aangegeven dat het verstandiger is dit vraagstuk breder neer te leggen en er meer de tijd voor te nemen zodat van te voren onderzoek gedaan kan worden, de gemeente meer tijd heeft voor haar eisen en een concept ontwerp (in eisen) geformuleerd kan worden, de vraag is ook of dit zodoende zal worden opgepakt.

Concept tekst stuur ik hier mee, vraag is of jullie eens een voorzet kunnen doen m.b.t. het ecologisch beheersplan of een procedureplan.

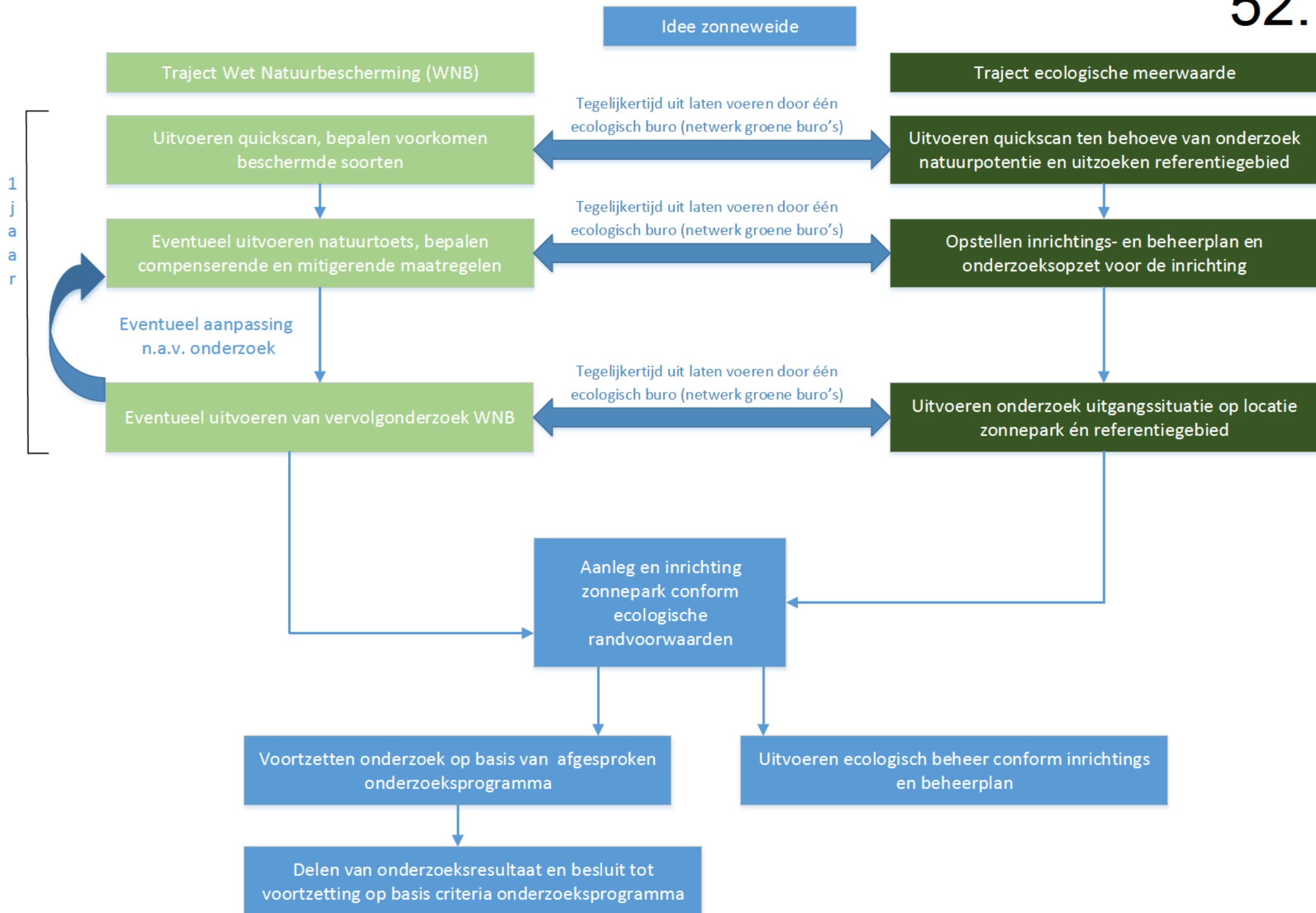
Met vriendelijke groet,

[redacted]

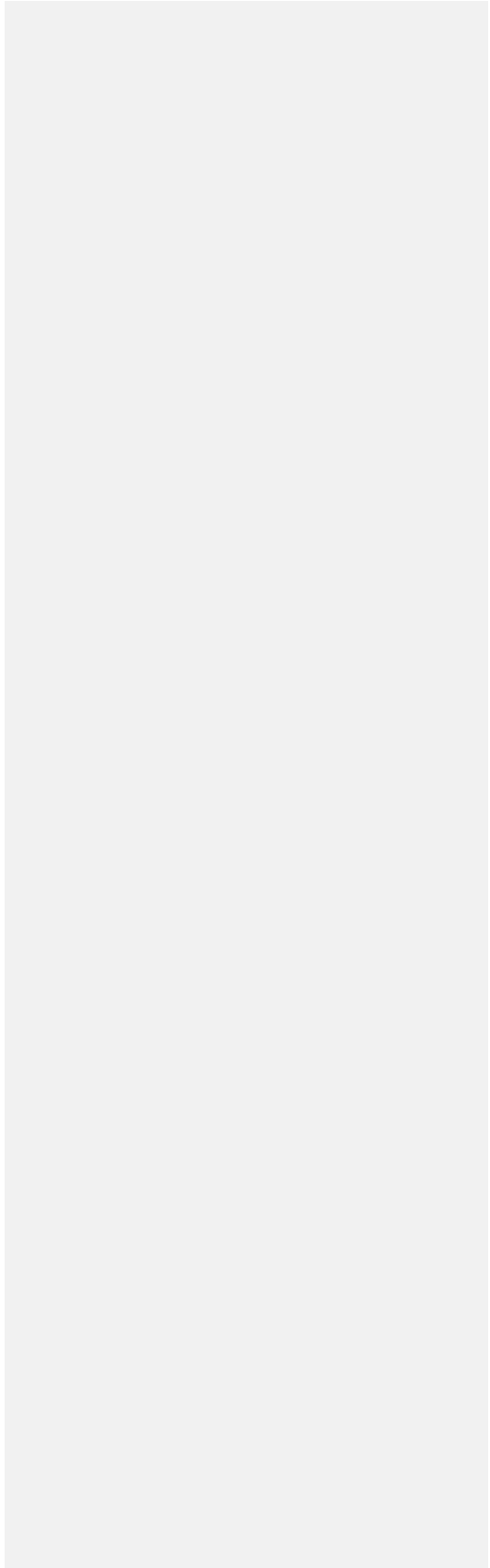
[redacted]
Directie Beleid | Integrale Opgaven en Transities

Tel: +31 [redacted]
Email: [redacted]@noord-holland.nl

Houtplein 33
2012 DE Haarlem



Kwaliteitsimpuls zonne-opstellingen in het Noord-Hollandse Landschap



Leeswijzer

Deze Kwaliteitsimpuls Zonneparken dient als kwalitatieve aanvulling op de Uitvoeringsregeling opstellingen voor zonne-energie in het landelijk gebied en de Leidraad Landschap en Cultuurhistorie 2018. Dit document is erop gericht de ruimtelijke kwaliteit van zonneparken te verbeteren en hun bijdrage aan het Noord-Hollandse landschap te versterken. Dit document heeft een functie als inspiratiedocument en naslagwerk voor gemeenten, initiatiefnemers en betrokkenen. Tegelijkertijd wordt met dit document nadere invulling gegeven aan een aantal spelregels uit het provinciaal ruimtelijk beleid en geeft het duidelijkheid over de inpassing van zonnevelden in het landschap.

De energietransitie brengt grote ruimtelijke implicaties met zich mee. Onze landschappen zullen worden aangepast op de energievoorziening van de toekomst. Juist nu het landschap volop in transitie is, is het van belang gedegen en kwalitatieve keuzes te maken. De provincie spreekt haar voorkeur uit voor een integrale benadering en een ontwikkeling van zonne-energie met een zo hoog mogelijke bijdrage aan de fysieke leefomgeving. Bij voorkeur in samenspraak met alle stakeholders (bewoners, ondernemers, belanghebbenden) en inspeland op de lokale situatie. Dit document zal niet alle vragen wegnemen of overal een oplossing voor bieden, maar probeert gemeenten en initiatiefnemers, samen met omwonenden en andere belanghebbenden, op weg te helpen in de goede richting.

Relatie met ruimtelijke regelgeving

Dit document geeft nadere invulling aan de volgende spelregels uit het ruimtelijk beleid voor zonne-energie in landelijk gebied:

- **Artikel 15 Provinciale Ruimtelijke Verordening**
De provincie Noord-Holland schrijft voor dat bij nieuwe ruimtelijke ontwikkelingen in landelijk gebied rekening wordt gehouden met de landschappelijke en cultuurhistorische waarden ter plaatse. Deze zijn nader omschreven in de Leidraad Landschap en Cultuurhistorie 2018.

Deze Kwaliteitsimpuls schetst de toepassing van de uitgangspunten uit de Leidraad op de specifieke verschijningsvorm 'zonneparken'.

- **Artikel 2 en 4 Uitvoeringsregeling**
Deze artikelen regelen de criteria ten aanzien van de locatie en omvang van zonneparken in het landelijk gebied.

Dit document geeft een nadere illustratie van de criteria en handvatten voor een concrete en kwalitatieve toepassing in de praktijk.

- **Artikel 3 Uitvoeringsregeling: de inpassing van zonneparken**
Deze artikelen regelen de criteria ten aanzien van de inpassing van zonneparken. Ze borgen een landschappelijke en ecologische inpassing van zonneparken.

Dit document geeft een nadere illustratie van de criteria en handvatten voor een concrete en kwalitatieve toepassing in de praktijk.

Met opmerkingen [WddM(1): Hoe zit het met natuurwaarden uit de PRV? N2000, NNN en weidevogelleefgebied?

Begrippen

Hieronder zijn de belangrijkste ruimtelijke begrippen geschetst die de zo typerende verschijningsvorm van een zonneveld bepalen. Deze elementen vormen de centrale begrippen van dit kwaliteitsdocument, mocht er toch onduidelijkheid zijn dan verwijzen wij u graag naar [\[link?\]](#) voor opheldering.

Inpassing

Met inpassing wordt de relatie van het zonneveld (kavel) tot de omgeving bedoeld. Belangrijke onderdelen en kernbegrippen hierbij zijn; de verkavelingspatronen, landschappelijke richting, openheid, (buffer)afstand en vorm.

Invulling

Met invulling wordt de inrichting van het zonneveld (kavel) bedoeld. Dit is de relatie van het kavel tot de interne invulling. Belangrijke begrippen hierbij zijn; opdeling, plaatsing van elementen, onderlinge afstanden, richting, vorm, rand(zone), rij(opstelling) en (adem)ruimte.

Technische (aansluitings-)onderdelen:

Hoogspanningsnet

Middenspanningsstation

Transformatorhuis (trafo)

Omvormer

Verlichting

Beveiliging onderdelen (bijvoorbeeld camera's)

(Ruimtelijke) Veldonderdelen en begrippen

Veldopstelling

Kavel, Randzone, Bodem

Richting, Oriëntatie

(PV-) rij, matrix, module

Constructie, Verankering

De belangrijkste boodschap die we willen meegeven is het meenemen van alle onderdelen en dit tot relatie met de directe omgeving en context op een logische wijze mee te nemen in het ontwerp. Daarnaast is het belangrijk te voorzien in duidelijk beeldmateriaal die het zonneveld (plan) duidelijk en helder overbrengen.

Uitgangspunten

Omdat zonnevelden landschapsvreemd maar noodzakelijk zijn voor een duurzame voorziening van energie, is de ontwikkeling van zonnevelden mogelijk mits deze voldoen aan de gestelde eisen. Naast de vastgestelde regels [[Link perspectief op zon](#)] en landschappelijke leidraad [[Link Leidraad Landschap en Cultuurhistorie 2018](#)], vragen wij uw aandacht om ook te voldoen aan de kwalitatieve eisen zoals geformuleerd in dit document.

De kwalitatieve eisen baseren zich op drie belangrijke onderdelen; Minimale inspanning, Aanpassing en (maatschappelijke) Meerwaarde. Het doel is om kwalitatieve zonne-ontwikkelingen mogelijk te maken zonder afbreuk te doen aan het landschap en de bijbehorende landschappelijke kwaliteit en waarde. Middels dit document proberen wij u duidelijkheid te verschaffen over hoe u het beste uw zonne-ontwikkelingen vorm kan geven en waar of bij wie u moet zoeken/vragen indien u duidelijkheid wilt.

De inspanning die wij aan u vragen met betrekking tot de vormgeving van uw zonne-onderneming is opgebouwd uit 3 onderdelen: *Minimale inspanning* (het volgen van de regels zoals voorzien in de nota perspectief op zon en de Leidraad Landschap en Cultuurhistorie), *Aanvullende inspanning (Aanpassing)*, welke per onderdeel verduidelijkt worden middels dit document, **maar laat vooral uw creativiteit de vrije loop**, en (maatschappelijke) *Meerwaarde* met de verduidelijking hoe u hieraan kunt voldoen.

Aanpassing: door op een logische manier aan te sluiten op de landschappelijke context en/of wensen van de omwonenden. Een verduidelijking van de context is te vinden in de Leidraad Landschap en Cultuurhistorie [[Link LLC](#)]
Inspanning: opgebouwd uit 3 onderdelen: Minimale inspanning (het volgen van de regels zoals voorzien in de nota perspectief op zon en de Leidraad Landschap en Cultuurhistorie), Aanvullende inspanning (aanpassing), welke per onderdeel verduidelijkt worden middels dit document maar laat vooral uw creativiteit de vrije loop, en (maatschappelijke) Meerwaarde met de verduidelijking hoe u hieraan kunt voldoen.

Meerwaarde: monofunctioneel ruimtegebruik, of dit nu akkerbouw of zonnevelden zijn is iets van het verleden. Het uitgangspunt is om minimaal te voorzien in een multifunctioneel gebruikt gebied. Daarnaast is het wenselijk aan te sluiten bij (lokaal) geformuleerde doelstellingen en dit mee te nemen in de ontwikkeling van een zonneveld, om zo in een bredere maatschappelijke doelstelling te voorzien.

Daarnaast hanteren wij kernzinnen en uitspraken die de gedachtegangen verduidelijken en zo het ontwerp en gesprek de goede kant op sturen.

Logisch toch ?!

Zorg voor een logische locatie van het zonneveld met zo min mogelijk ruimtelijke aantasting van het landschap. De grootte van deze aantasting is verduidelijkt middels een tabel en maakt de minimaal gewenste hoeveelheid aanvullende kwaliteitseisen duidelijk.

Inpassen is Aanpassen

Zorg dat de veldopstelling zich voegt naar de directe omgeving en lokale context. Deze begrippen zijn te vinden in dit document en worden middels beeld en tekst verduidelijkt.

Het Totaalplaatje

Neem alles (alle onderdelen, randvoorwaarden, doelen, wensen) mee in het ontwerp van een zonneveld.

Ruimte voor Ruimte

Zorg voor voldoende overmaat in het zonneveld t.b.v. meervoudig ruimtegebruik.

Groener aan de overkant

Voorzie in een Groene en natuurlijke oplossing m.b.t. bodem, rand en invulling.

Metten is weten

Zorg voor een unieke situatie t.b.v. onderzoek naar ecologie, biodiversiteit, meervoudig ruimtegebruik of innovatie.

Locaties

Uitgangspunt bij de locatiekeuze is een logische locatie van het zonneveld met een zo klein mogelijke aantasting van het landschap. Voor de afweging van een zo klein als mogelijke aantasting van het landschap hanteren wij de volgende **zonneladder:

Landschappelijk	(losstaand object op ongebruikte grond?)
Landschappelijk	(object aan BSG en/of infrastructuur)
Landschappelijk	(invulling van overhoeken of anders onbruikbare grond (een + op een -)
Landschappelijk	(over/ in combinatie met een andere functie (akkerbouw??))
Landschappelijk	(Zeer tijdelijke (<5jaar) optie)
Landschappelijk	(in combinatie/geïntegreerd met een andere objecten (??))
Water	(op ongebruikte grond (Pishoeken, Waterzuiveringen, waterberging))
Water	(losstaand (optioneel) object op/aan water (veld langs water, drijvend op water)
Water	(invulling van overhoeken of anders onbruikbare grond (uiterwaarde, vernet gebied*))
Water	(over/ in combinatie met een andere functie (parkeerplaatsen?))
Water	(in combinatie/geïntegreerd met een andere modaliteit (Bruggen, Pieren))
Infra	(op ongebruikte grond (wachtlansschappen, te saneren grond)) -zie invulling van overhoeken*
Infra	(losstaand (optioneel) object bij/aan infra (zonne-matrixbord, overkapping o.i.d.))
Infra	(invulling van overhoeken of anders onbruikbare grond (Klaverbladen, Bermen))
Infra	(over/ in combinatie met een andere functie (parkeerplaatsen, matrixborden, geleiderails))
Infra	(in combinatie/geïntegreerd met andere modaliteiten (geluidsschermen, matrixborden, wegen))
Nutsfuncties	(op ongebruikte grond (wachtlansschappen, te saneren/vervulde grond))
Nutsfuncties	(losstaand (optioneel) object binnen het terrein van de nutsfunctie)
Nutsfuncties	(invulling van overhoeken of anders onbruikbare grond)
Nutsfuncties	(over/ in combinatie met een andere functie (parkeerplaatsen, pleinen))
Nutsfuncties	(in combinatie/geïntegreerd met een andere modaliteit (daken, gevels))
BSG	(op ongebruikte grond (wachtlansschappen, te saneren/vervulde grond))
BSG	(losstaand (optioneel) object binnen BSG)
BSG	(invulling van overhoeken of anders onbruikbare grond)
BSG	(over/ in combinatie met een andere functie (parkeerplaatsen, pleinen))
BSG	(in combinatie/geïntegreerd met een andere modaliteit (daken, gevels))

**overzicht te verwerken in een tabel

Als provincie onderscheiden wij een aantal mogelijke locaties voor zonnevelden; Binnen bestaand stedelijk gebied (daken van woningen, over pleinen), in combinatie met nutsfuncties (zoals rioolwaterzuiveringen of afvalstortplaatsen), langs of in combinatie met infrastructuur (in geluidsschermen, langs wegen), op of over waterlichamen (over waterbeddingen, aan of op rivieren) of op landschappelijk gebied (aan BSG-bestempeld gebied of in combinatie met akkerbouw). Om de grote behoefte van duurzame energie niet te remmen en omdat het duidelijk is dat een enkele soort locatie het duurzame energie vraagstuk niet kan beantwoorden heeft de provincie ervoor gekozen om geen afdwingbare zonneladder te hanteren. Wel zijn wij als provincie Noord-Holland extra voorzichtig met het kwetsbare en kostbare Hollandse landschap. Hierdoor kiezen wij om een richtinggevende zonne-tabel te hanteren met daarbij de mededeling dat de positie op in de tabel samenhangt met de hoeveelheid aanvullende kwalitatieve inpassings-eisen die gevraagd worden. Kortom: hoe groter de afbreuk aan landschappelijke kwaliteit hoe meer u dient te compenseren.

(In het kort betekend dit dat het bouwen van een "zonneveld" in binnenstedelijk gebied op daken vanuit de provincie geen aanvullende kwaliteitseisen vraagt maar dat het bouwen van een zonneveld in landschappelijk gebied vraagt om meer kwalitatieve inpassings-, aanpassings- en meerwaarde-eisen.)

Inpassing

Zonnevelden zijn zoals eerder vermeld noodzakelijke maar landschapsvreemde ontwikkelingen. Om deze ontwikkeling toch een plaats te geven in het Noord-Hollandse landschap is zorgvuldigheid geboden. Hierbij is het streven om ten opzichte van de directe omgeving en context een zo natuurlijk en logisch mogelijke opbouw te hanteren. Daarnaast is de wens om een zo positief mogelijke bijdrage* te leveren aan de locatie.

Hierbij zijn een aantal aandachtspunten van belang:

- Volg de landschappelijke structuren (sloten, verkavelingen, hoogteverschillen, begroeiingstructuren) of breng historische landschappelijke structuren terug in de hoofdvorm van de opstelling. Historische landschappelijke structuren en oudere landschapskaarten zijn bijvoorbeeld te vinden op [\[Link topotijdreis?\]](#).
- Behoud de openheid van het landschap op ooghoogte door, in beginsel, niet hoger dan 1,50 meter (gezien vanaf de directe omgeving) te bouwen. Hierbij niet enkel denkend aan de zonnepanelen en opstellingen van deze onderdelen maar tevens de transformatorhuizen, omvormers en andere bijkomende elementen mee te nemen.
- Houd afstand van kwetsbare locaties, structuren en objecten door een (buffer)afstand te hanteren voor zonnevelden en bijkomende onderdelen. Zorg verder dat het zonneveld past in de lokale omgeving doordat bijvoorbeeld in landelijk gebied een zonneveld geen naadloze overgang is van het ene erf naar het volgende, waar dit in een hoog stedelijk gebied juist beter zou passen. Hiernaast dient u rekening te houden met de omgeving door de randzone en afscheiding zoveel als mogelijk op te lossen middels een (groene) natuurlijke oplossing die bijdraagt aan de lokale ecologie en biodiversiteit.
- Zorg dat landschappelijke structuren zoals sloten hoogteverschillen of begroeiingsstructuren zichtbaar blijven in het landschap door deze te benadrukken met laag struweel, rietkragen of extra ruimte te geven en hier een grotere afstand te hanteren (meer dan 10meter), zowel intern tussen de panelen als extern van het veld tot de omgeving.

*hierbij wordt onder andere gekeken naar de volgende eigenschappen: Energetisch Financieel, Maatschappelijk, Ruimtelijk, Kwalitatief en Ecologisch.

Invulling

Als eenmaal de locatie bepaald is en het zonneveld op zorgvuldige wijze en met respect voor de context is ingepast is de invulling van het zonneveld het volgende vraagstuk. **Het streven is om evenals in voorgaande fasen het zonneveld op een zo logisch en natuurlijke wijze in te vullen met de kenmerkende onderdelen. Overigens worden innovatieve oplossingen zeer gewaardeerd.** Aangezien een zonneveld niet enkel uit zonnepanelen bestaat vragen wij u om alle onderdelen mee te nemen in een integraal ontwerp. Transformatorhuizen, entreezones, tussenpaden, infraroodbewaking en bekabeling zijn van dichtbij net zo beeld bepalend als de blauwzwarte panelen en dienen daarom goed ontworpen te worden.

Het advies is om het ontwerp simpel te houden, onderdelen niet aan de randen maar in het veld te plaatsen en een uniform systeem te hanteren. Dit betekent bijvoorbeeld omvormers en transformatorhuizen in lijn met de pv-panelen in het veld, de sloten die al rond het kavel liggen te gebruiken als afscheiding, rijen in de lijn van het landschap te plaatsen en de kenmerken van de locatie te gebruiken in uw voordeel.

De aandachtspunten die hierbij van belang zijn:

- Vul niet het complete kavel met zonnepanelen. Flora, fauna en de bodem zijn afhankelijk van het zonlicht, het water en de ruimte waardoor het compleet vullen van een kavel een enorme druk op de lokale ecologie zet. ~~(Beestjes-e-pla-tjes-wo-de-h-e-et-gelukk-g-va-)~~ Zorg voor overmaat bij het ontwerp zodat u of een geconcentreerd zonneveld in het midden van het kavel kan realiseren of het kavel groen en open kan inrichten.
- Indien u kiest voor een compacte opstelling is de aanbeveling om ten minste een 10 meter vrije en natuurlijke zone in te richten om het zonneveld. Kiest u voor de ruimere opstelling dan is de aanbeveling om ten minste 5 meter afstand tussen de individuele rijen te houden zodat flora en fauna de ruimte hebben om te groeien.
- Plaats alle bijkomende objecten (omvormers, transformatoren, bekabeling, enz.) in een logische en ordelijke wijze in het veld en verwerk deze zodoende in het ontwerp. Voorkom verzamelingen of losstaande objecten aan de rand van het zonneveld en/of kavel.
- Hanteer een duidelijke (uniforme) systematiek bij de inrichting en invulling van het zonneveld, voorkom grote variatie tussen opstellingen op hetzelfde kavel of tussen delen gebouwd in verschillende fasen. Geef bij de planning ook aandacht aan de structuur, kenmerken en vorm van het landschap* en gebruik deze in uw voordeel.
- Voorzie in een gebiedseigen en natuurlijke invulling van het kavel, de rand en aansluiting op de context. Probeer zoveel als mogelijk oplossingen te vinden door gebruik te maken van natuurlijke objecten en structuren. Denk hierbij aan takkenrillen en bramenstruiken en sloten in plaats van hekwerken, beveiligingscamera's in plaats van sloten en poorten en kruidenrijk grasland in plaats van geasfalteerde toegangswegen.

*Een kans hierbij is het onderzoeken en terugbrengen van verdwenen structuren zoals oude kreken, gevulde slotenstructuren of oude verkavelingen.

Randzone

De randzone (kavelbegrenzing met een zone aan weerszijde van deze grens) is een van de meest beeldbepalende elementen van een zonneveld. De algehele aanbeveling is om de veelal natuurlijke lokale randstructuren te hanteren en gebruiken als begrenzing van het zonneveld. Voor Texel zouden dit bijvoorbeeld tuunwallen of sloten met rietkragen zijn, voor Waterland enkel sloten en laag riet en in het Gooi hagen en hoger struweel.

Kortom gebruik wat logisch op die specifieke plek is.

Zie de rand ook niet enkel als een sloot of haag om mensen van uw kavel af te houden met een onderhoudsweg aan de binnenzijde om te kunnen snoeien of maaien. Zie het gebied tussen de opstelling en kavelgrens als natuur-oase, ga na welke soorten een steuntje kunnen gebruiken en richt het gebied daar dan ook naar in, probeer de ecologische meekoppelkansen die er zijn ook optimaal te benutten.

- Onder het mom; “vroeger was alles beter” is de aanbeveling om zoveel als mogelijk inheemse en historisch voorkomende beplanting te gebruiken bij de inrichting van het zonneveld en de randzone. Gebruik hierbij zaad van wilde van oorsprong voorkomende plantensoorten in het gebied indien dit bij de doelsoort past.
- Aanbeveling is om een brede buffer (minimaal 10 meter) tussen de kavelgrens? en de zonneopstellingen te hanteren bij de inrichting van het zonnepark en deze op ecologische wijze in te richten. Probeer hierbij zoveel als mogelijk aan te sluiten op de doelsoorten van de regio, de specifieke leefgebieden na te bootsen en versterken en historische
- Indien een zonneveld bij groot water geplaatst is wordt er aanbevolen op waterinsectvriendelijke panelen te gebruiken (met kleine witte strips) en worden de panelen ten alle tijden niet horizontaal geplaatst om verwarring met water voor insecten en vleermuizen te voorkomen.
- Indien er gekozen wordt voor een hekwerk houd te allen tijde een minimale afstand van 10cm vrij onder het hekwerk ten behoeve van de paseerbaarheid van fauna, houdt het hekwerk open door te kiezen voor een hekwerk met spijlen en openingen van minimaal 10cm en zorg dat het hekwerk ten alle tijden zwart (~~RAL9005~~) geverfd is.

Bodemgesteldheid

Het andere aspect dat zeer beeldbepalend is voor zonnevelden en belangrijk voor de lokale ecologie is de bodem. Aangezien zonnevelden en flora aanspraak maken op dezelfde ruimte en daarmee dezelfde zonneschijn en water dat op deze ruimte valt en schijnt zijn deze twee onderdelen lastig te combineren. Door meer rekening te houden met de natuur en hier meer ruimte aan te geven is het mogelijk om zonnevelden te plaatsen en een ecologische plus te bewerkstelligen op een anders biodiversie-arm gebied. Zoekgebieden hiervoor zijn de nu al "armere" gronden.

Aanbevelingen ten aanzien van de bodem zijn als volgt:

- Geef bodemflora en bodemecologie ademruimte door niet lager dan 80cm boven het maaiveld panelen te plaatsen. Zet hiernaast ook de panelenrijen niet te dicht op elkaar (niet kleiner dan 3m, liever 5m).
- Ten minste 10-20-30% (**precieze getal nog te bepalen?**) van het oppervlakte van het kavel is op ecologisch hoogwaardige wijze ingericht ten behoeve van de lokale biodiversiteit en doelsoorten. Indien dit buiten het kavel is bewerkstelligd dan dient dit gebied niet toegankelijk te zijn voor derden.
- De aanbeveling is om het gebruik van pesticiden, drijfmest, kunstmest of andere kunstmatige stoffen te voorkomen en gelieve enkel ruige mest te gebruiken indien dit nodig is.
- De vegetatie wordt afgestemd op de lokale doelsoorten en inheemse plantensoorten, verder wordt het inzaaien van een enkele plantensoort voorkomen door minimaal gebruik te maken van een kruiden-/planten-mix. Verder wordt het maaiplan of begrazingsplan afgestemd op de lokale doelsoorten en plantengroei.
- Voorafgaand aan de realisatie van het zonneveld dient een gedegen nulmeting uitgevoerd te worden om de bodemkwaliteit en flora- en fauna-stand vast te stellen. De bodemkwaliteit dient daarna de eerste vijf jaren jaarlijks gemonitord te worden. Waarna het enkel eens in de vijf jaar gemonitord dient te worden.

Monitoring van flora en fauna??

Nazicht/Controle

U als geïnteresseerde of bewuste ondernemer wilt beginnen of bent begonnen aan een zonne-opstelling?
Om u op weg te helpen willen wij u op het hart drukken de volgende zaken mee te nemen in uw overwegingen en u de volgende vragen te stellen:

Welk doel in relatie tot de omgeving wilt u behalen?
Denk hierbij niet enkel aan een hoeveelheid Megawatt of euro's maar ook aan de lokaal geformuleerde doelstellingen en de vraag en schaal van de omgeving.

Hierbij zijn twee gedachtes leidinggevend:
Match Vraag en Aanbod en zoek naar een optimale balans tussen de verschillende ambities
(Energetisch, Financieel, Maatschappelijk, Wenselijk, Ruimtelijk, Kwalitatief, Ecologisch, enz.)

Probeer in een vroeg stadium betrokken partijen in het proces mee te nemen,
dit om meekoppelkansen een kans van slagen te bieden en het risico op vertragingen te voorkomen.

Hierbij valt te denken aan:
Gemeenten in een vroeg stadium spreken en uithoren wat de doelstellingen zijn met de locatie of in het te ontwikkelen gebied of omwonenden de mogelijkheid te bieden om te participeren.

Wat gebeurt er tijdens en na het behalen van mijn doelstellingen?
Denk voor u gaat bouwen niet alleen aan het te behalen doel maar ook aan hoe daar te komen en hoe de locatie na 25jaar in haar originele staat te herstellen.

Vraag uzelf de volgende punten af:
Gezien mijn doelstelling of zou ik dit anders/elders beter of innovatiever kunnen oplossen?

Welke rol vervult mijn zonne-opstelling in de omgeving en welke gevolgen heeft mijn zonne-opstelling ten aanzien van projecten om de locatie?

Is het mogelijk ruimte te bieden aan lokale actoren om te participeren/ondersteunen in de realisatie of het onderhoud van de opstelling?

Dit document dient naast de eerdergenoemde functie ook als een inspiratiedocument en spiekbrief/naslagwerk voor belangstellenden. Dit document zal niet alle vragen wegnemen of op alle vragen een oplossing bieden maar helpt U, de lezer, hopelijk wel de goede richting uit en om alle (rand)zaken mee te nemen.

*Voetnoot

Indien niet specifiek vermeld zijn de volgende zaken van toepassing:
Voor verduidelijking ten aanzien van de (spel)regels voor zonne-opstellingen in landelijk gebied biedt de beleidsnota Perspectief op Zon 2.0 (2018) [\[link\]](#) uitkomst of de PRV?.
Voor verduidelijking ten aanzien van het landschap en de bijbehorende ontwikkelprincipes biedt de Leidraad Landschap en Cultuurhistorie (2018) [\[link\]](#) uitkomst of de PRV?.

Beeldkwaliteitsplan

Voorzie in een beeldkwaliteitsplan waarin op zijn minst de volgende elementen terugkomen:

- Plattegrond van de opstelling met daarop de volgende elementen aangegeven:
 - zonnepanelen (rijen),
 - omvormers en transformatoren,
 - randafwerking,
 - beplanting en
 - eventuele bewakingsapparatuur.

Deze plattegrond geplaatst in de omgeving (relatie met omgeving verduidelijken).

- Doorsnedes over de randafwerkingen waarin de volgende elementen terugkomen:
 - ooghoogte (1,50m),
 - de eerst zichtbare rij-opstelling,
 - Soort beplanting/hekwerk en de
 - Hoogte van deze randafwerking
- Aanzichten vanaf ooghoogte (1,50m) van representatieve zijden waaronder de entree.
- Verduidelijkingen middels foto's, tekening, tekst of details van:
 - de fundering,
 - (elektra) aansluitingen,
 - entree,
 - omvormers en transformatoren,
 - hekwerk en
 - beplanting

Ecologisch inrichtings en beheersplan en onderzoek

Onduidelijk wat hier nu precies in moet komen te staan....

De ecologische waarden zijn locatie afhankelijk. Daarom is het noodzakelijk om voor de aanleg van een zonnepark te bepalen wat de aanwezige natuurwaarden zijn en welke potenties.

Omdat vanuit de wet natuurbescherming toch al een quickscan moet worden uitgevoerd naar het voorkomen van beschermde soorten, is het toevoegen van een quickscan naar overige natuurwaarden en natuurpotenties niet moeilijk. Elk terzakekundig ecologisch adviesburo kan een dergelijke scan uitvoeren. Hierbij wordt gebruik gemaakt van leden van het netwerk groene buro's.

De quickscan leidt enerzijds tot een advies voor eventueel vervolg onderzoek naar beschermde soorten en de noodzakelijkheid tot het nemen van mitigerende of compenserende maatregelen. Anderzijds geeft de quickscan richting aan het inrichtingsplan voor wat betreft de natuurpotenties.

Deze resultaten worden uitgewerkt tot een inrichtings- en beheersplan voor het zonnepark.

Het plan bevat in ieder geval de volgende elementen:

- Beschrijving uitgangssituatie (biotisch en abiotisch)
- Een beschrijving van de mogelijkheden voor natuurwaarden (binnen de context van een zonnepark)
- Beschrijving van doelsoorten
- Een beschrijving van de voor deze soorten noodzakelijke elementen (bijvoorbeeld rietland, bloemrijke berm etc)
- Beheermaatregelen die noodzakelijk zijn voor het behouden van deze soorten en elementen.
- Een onderzoeksvoorstel om volgens het BACI protocol (voor na referentiegebied en projectlokatie) de resultaten van de inrichting te onderzoeken. Dit onderzoek draagt bij aan kennis over het succes van de inrichting op de locatie zelf en draagt bij aan gegevens over natuur en zonneparken. Hieraan ontbreekt het.

Houdt er rekening mee dat afhankelijk van de soortgroepen dit voortraject minstens een jaar doorlooptijd kent.

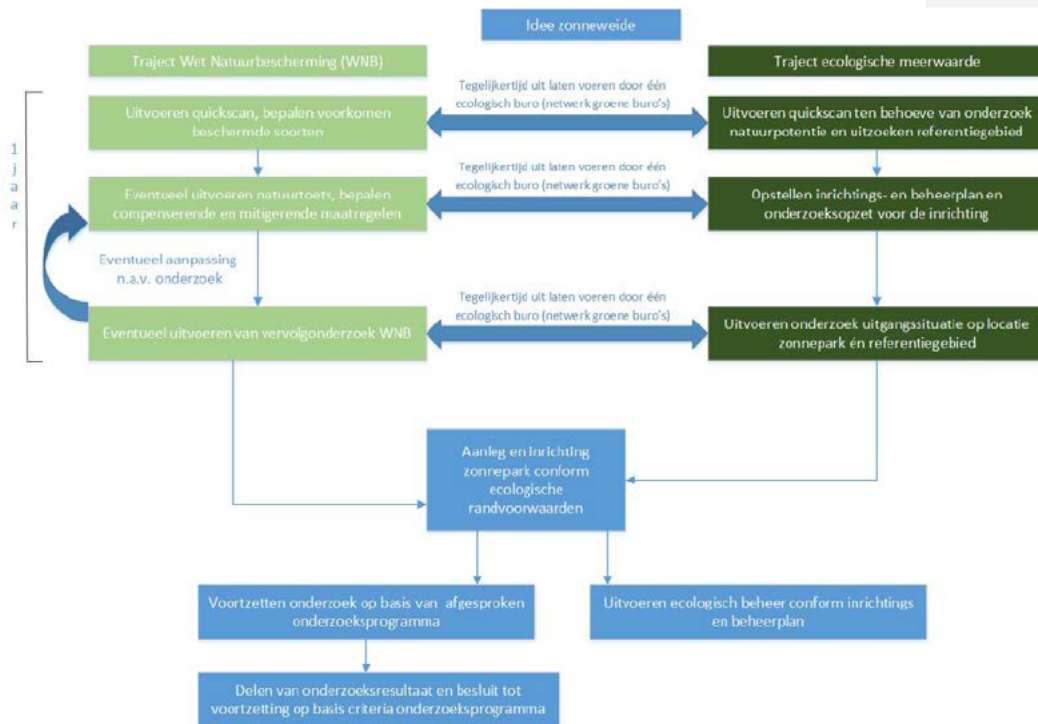
Verder is het van belang dat het ecologisch buro betrokken blijft bij het integrale inrichtingsplan. Het is niet een kwestie van ecologisch plan inleveren waarna er definitief plan wordt gemaakt. Zo wordt:

A _____ bewaakt dat ecologie een integraal onderdeel blijft van de inrichting en

Met opmerkingen [WddM(2): Natuur wordt beheerd niet beheerst.

B inrichting en onderzoek op elkaar afgestemd.

Stroomschema



Voer voorafgaand aan de realisatie van het zonnepark een gedegen nulmeting uit middels standaard monitoringsprotocol. (zowel voor het zonnepark zelf als de directe context/omgeving)

Een plan voor de ecologische inrichting dient gemaakt te worden:

Hierin is de lokale situatie gespecificeerd,
zijn de verschillende doelsoorten gespecificeerd,
en de maatregelen per doelsoort verduidelijkt.

Het minimale vrij te houden en hoogwaardig in te richten oppervlak wordt verduidelijkt middels tekst en kaart.


Er wordt een zaai-, maa- en bemestings-plan gemaakt met daarin de verduidelijking van de verschillende gebruikte zaden en de relatie met de doelsoorten, de verduidelijking van het maaiplan en de relatie met deze zelfde doelsoorten als de te gebruiken bemestingssoort en tijdsplanning opgesteld.

Natuurlijk voorkomende ecologische structuren worden in kaart gebracht en een behoud of versterkingsplan voor opgesteld. Verder worden er habitats of leefgebieden voor de doelsoorten gespecificeerd?

Checklist:

BKP,
EBP,
??
??
??
??

Indien vragen of verduidelijking bel:



Van: [REDACTED]
Aan: [REDACTED]
Cc: [REDACTED]
Onderwerp: RE: 20190058 (papieren) Uitnodiging Zonneweide
Datum: woensdag 30 januari 2019 09:55:23

Beste allen,

Een stapje langzamer biedt ook extra kansen om de omwonenden nog beter te informeren en te betrekken bij het hele proces. [REDACTED]

Ik denk niet dat we daar actief iets mee hoeven, maar het is goed om in het achterhoofd te houden.

Met vriendelijke groet,

[REDACTED]
Aanwezig op maandag, dinsdag, woensdag en donderdag
(06) [REDACTED]
Provincie Noord-Holland
Houtplein 33, 2012 DE Haarlem

-----Oorspronkelijk bericht-----

Van: [REDACTED]
Verzonden: dinsdag 29 januari 2019 23:32
Aan: [REDACTED]
CC: [REDACTED]
Onderwerp: RE: 20190058 (papieren) Uitnodiging Zonneweide

De woordvoerderslijn die de wethouder aan ons vraagt in haar mail over het besluitvormingsproces wordt dan:

1. "Ja, de provincie heeft het besluit genomen tot een zonneweide op haar eigendommen.
2. B&W hebben (per brief) aangegeven dat zij willen meewerken onder de voorwaarden van goede landschappelijke inpassing én participatie/deelneming directe omgeving, maar dat de discussie en besluitvorming in de gemeenteraad nog wel moet plaatsvinden.
3. provincie organiseert als 1e stap voor deze gewenste participatie een informatiemarkt om meningen op te halen
4. Met deze meningen stelt de provincie een Uitgangspuntennotitie op en legt die voor aan de gemeente
5. Gemeente voert adhv deze nota haar eigen politieke discussie en afweging in de gemeenteraad
6. Gemeente meldt vervolgens terug aan provincie onder welke voorwaarden/eisen zij instemmen met een zonneweide
- 7.

Met deze voorwaarden gaan provincie de aanbesteding in 8. De gegunde Exploitant stelt vervolgens bestemmingsplan/vergunningsplan op en legt die (nogmaals) voor aan gemeente(raad).

Gr. [REDACTED]

Van: [REDACTED]

Verzonden: dinsdag 29 januari 2019 20:38

Aan: [REDACTED]

CC: [REDACTED]

Onderwerp: Re: 20190058 (papieren) Uitnodiging Zonneweide

Hoi [REDACTED],

Bedankt voor de snelle reactie. [REDACTED] en ik spreken Jaap morgen, we zullen het even met hem bespreken. [REDACTED]

Ik koppel terug nadat we Jaap gesproken hebben.

Groet [REDACTED]

Outlook voor Android downloaden<<https://aka.ms/ghei36>>

On Tue, Jan 29, 2019 at 7:26 PM +0100, "Lensink, dhr. drs. P.L.M. (Paul)" <lensinkp@noord-holland.nl<<mailto:lensinkp@noord-holland.nl>>> wrote:

Ha [REDACTED],

[REDACTED]

Misschien is het een idee dat Jaap contact opneemt met de wethouder en aangeeft dat dit 'oude koek' is en vraagt of de wethouder snapt waar deze reuring vandaan komt? [REDACTED]

Verder kan Jaap aan de wethouder vragen of die bereid is in de communicatie gezamenlijk op te trekken (bv door middel van een gezamenlijk interview de dag na de bijeenkomst).

Ik zou verder een goede presentatie voorbereiden voor volgende week, waarin aangegeven wordt wat al wel en wat nog niet is besloten en waar de bewoners nog invloed kunnen uitoefenen.

Is Jaap bij de bijeenkomst? Dan kan hij aan de wethouder vragen of die ook aanwezig is, zodat ze gezamenlijk eventuele vragen kunnen beantwoorden.

@ [REDACTED], dit gaat over de informatie-avond, volgende week dinsdag, in Koggenland over het zonnepark Jaagweg (distriport).

Groet,

[REDACTED]

Van: [REDACTED]

Verzonden: dinsdag 29 januari 2019 18:35

Aan: [REDACTED]

CC: [REDACTED]

Onderwerp: Fwd: 20190058 (papieren) Uitnodiging Zonneweide

[REDACTED]

De zin was bedoeld om op de avond geen uitgebreide discussies te voeren over wel of niet een zonneweide, maar over de vorm en de wijze waarop dit gerealiseerd gaat worden.
Dit mede omdat B&W duidelijk hebben aangegeven in brief en BO te willen meewerken aan een zonneweide, onder voorwaarden.

[REDACTED] B&W
legt het initiatief nu volledig bij de provincie en wacht onze aanvraag voor vergunning/bestemmingsplanwijziging af. [REDACTED]

De gekozen formulering gooit nu blijkbaar olie op het vuur (heb ik verkeerd ingeschat).
Dat is nu gebeurd. [REDACTED]

Mijn lijn voor het antwoord aan Van der Pol zal dan iets zijn dat zowel GS als B&W toch hebben afgesproken dat er een zonneweide gaat komen. En dat we nu eerst met de omgeving, en daarna met de gemeenteraad gaan praten over de voorwaarden waaronder.

gr. [REDACTED]

Verzonden vanaf mijn Samsung Galaxy-smartphone.

----- Oorspronkelijk bericht -----

Van: '[REDACTED]@noord-holland.nl' <[REDACTED]@noord-holland.nl>>
Datum: 29-01-19 18:08 (GMT+01:00)
Aan: '[REDACTED]@noord-holland.nl' <[REDACTED]@noord-holland.nl>>
Onderwerp: Fwd: 20190058 (papieren) Uitnodiging Zonneweide

Hoi [REDACTED],
Zie hieronder. Ik bel je morgenochtend nog even.
Groet [REDACTED]
Outlook voor Android downloaden <<https://aka.ms/ghei36>>

----- Forwarded message -----

From: "Bond, dhr. J.H.M. (Jaap)" <bondj@noord-holland.nl> <<mailto:bondj@noord-holland.nl>>>
Date: Tue, Jan 29, 2019 at 6:04 PM +0100
Subject: Fwd: 20190058 (papieren) Uitnodiging Zonneweide
To: [REDACTED]

Kl. Staf
Verstuurd vanaf mijn iPad

Begin doorgestuurd bericht:
Van: Caroline van de Pol <C.vandePol@koggenland.nl> <<mailto:C.vandePol@koggenland.nl>>>
Datum: 29 januari 2019 om 16:16:38 CET
Aan: "bondj@noord-holland.nl" <<mailto:bondj@noord-holland.nl>> <bondj@noord-holland.nl> <<mailto:bondj@noord-holland.nl>>>
Onderwerp: Doorst. [PDF] 20190058 (papieren) Uitnodiging Zonneweide [PDF] Beste Jaap,

Onder onze inwoners heeft jullie uitnodiging voor 5 februari as (Zonneweide Jaagweg) nogal wat stof doen opwaaien. Met name de zinsnede 'het besluit staat vast'.

Ook onze raadsleden waren, kort gezegd, 'not amused'.
Je zult begrijpen dat ook ons college onaangenaam verrast was door deze tekst.

Meer dan jammer, want de daadwerkelijke discussie moet nog starten en je staat nu met 6-2 achter (om maar een vergelijking te treffen met een voetbalwedstrijd).

In de uitnodiging staat ook dat er tekst en uitleg gegeven gaat worden over de genomen en te nemen besluiten. Wellicht verstandig om daar duidelijk, compleet en politiek sensitief mee om te gaan.

Tot volgende week,
Caroline van de Pol

Verstuurd vanaf mijn iPad

Begin doorgestuurd bericht:

Van: [REDACTED] <[REDACTED]@koggenland.nl>>

Datum: 28 januari 2019 om 12:48:46 CET

Aan: Caroline van de Pol <C.vandePol@koggenland.nl<<mailto:C.vandePol@koggenland.nl>>>

Kopie: [REDACTED] <[REDACTED]@koggenland.nl>>

Onderwerp: FW: 20190058 (papieren) Uitnodiging Zonneweide Hai [REDACTED]

Bijgaand de verzonden uitnodiging.

Met vriendelijke groet,

[REDACTED]

T (0229) [REDACTED]

Gemeente Koggenland | Middenhof 2, 1648 JG De Goorn Postbus 21, 1633 ZG Avenhorn

Bezoek onze website www.koggenland.nl<<http://www.koggenland.nl>> en volg ons op
Twitter<<http://www.twitter.com/koggenland>> en Facebook<<http://www.facebook.com/koggenland>>

Van: [REDACTED] <[REDACTED]@Noord-Holland.nl>

Verzonden: maandag 28 januari 2019 12:39

Aan: [REDACTED]

Onderwerp: FW: 20190058 (papieren) Uitnodiging Zonneweide

Dag [REDACTED],

Hierbij de uitnodiging in pdf.

Groet,

[REDACTED]

Aan dit bericht en eventuele bijlagen kunnen geen rechten worden ontleend.
Het Provinciaal Bestuur van Noord-Holland.

Van: [redacted]
Verzonden: maandag 4 februari 2019 09:37
Aan: [redacted]

Onderwerp: adres informatieavond zonneweide Jaagweg

Beste mensen,

Op verzoek hierbij het adres:
 Café De Ridder
 Kerkebuurt 171
 1647 ME Berkhout

Om 17:00 gaan de deuren open. Het zou fijn zijn als jullie er rond 16:00 kunnen zijn.

m.vr.gr.
 [redacted]

Van: [redacted]
Verzonden: maandag 4 februari 2019 08:43
Aan: [redacted]

[redacted]@noord-holland.nl>;

[redacted]@zoncoalitie.nl>;

[redacted]noord-holland.nl>

CC: [redacted]
 [redacted]@noord-holland.nl>

Onderwerp: RE: 'instructie' voor informatieavond zonneweide Jaagweg

Sorry, te snel geklikt.

Hierbij wat achtergrondinformatie voor de informatiemarkt morgenavond.
 Gezien de recente krantenberichten zou er wel wat commotie kunnen komen.

De lijn is:

- ga niet in discussie. We willen luisteren hoe de omgeving erover denkt.
- De provincie heeft het voornemen tot een zonneweide, maar de besluitvorming in de gemeenteraad moet nog plaatsvinden.
- Deze informatiemarkt is een 1^e stap voor het ophalen van meningen en ideeën.

m.vr.gr.
 [redacted]
 [redacted]

[REDACTED]

directie Beleid, sector Grondzaken

(023) [REDACTED]
[REDACTED] [@noord-holland.nl](mailto:[REDACTED]@noord-holland.nl)
Postbus 3007 2001 DA Haarlem
Houtplein 33 2012 DE Haarlem

www.noord-holland.nl



Van: [REDACTED]
Verzonden: maandag 4 februari 2019 08:37
Aan: [REDACTED]

[REDACTED] [@noord-holland.nl](mailto:[REDACTED]@noord-holland.nl);
[REDACTED] [@zoncoalitie.nl](mailto:[REDACTED]@zoncoalitie.nl);
[REDACTED] [@noord-holland.nl](mailto:[REDACTED]@noord-holland.nl)>

CC: [REDACTED] [@koggenland.nl](mailto:[REDACTED]@koggenland.nl);
[REDACTED] [@noord-holland.nl](mailto:[REDACTED]@noord-holland.nl)>

Onderwerp: 'instructie' voor informatieavond zonneweide Jaagweg

m.vr.gr.
[REDACTED]

[REDACTED]

directie Beleid, sector Grondzaken

(023) [REDACTED]
[REDACTED] [@noord-holland.nl](mailto:[REDACTED]@noord-holland.nl)
Postbus 3007 2001 DA Haarlem
Houtplein 33 2012 DE Haarlem

www.noord-holland.nl



[REDACTED]

Van: [REDACTED]
Verzonden: dinsdag 5 februari 2019 11:23
Aan: [REDACTED] tno.nl;
 [REDACTED]
CC: [REDACTED] @koggenland.nl); [REDACTED]
Onderwerp: laatste info voor vanavond

Hoi,

Nog even 2 dingetjes voor vanavond:

- Het Noord-Hollands Dagblad en wellicht ook andere pers is aanwezig. Tevens zal RTV-NH aanwezig zijn met een cameraploeg. De algemene provinciale instructie is dat medewerkers de pers nooit te woord staan en zeker niet voor de camera verschijnen. Verwijs altijd door naar de voorlichter van Jaap Bond, [REDACTED]. Zij is die avond ook aanwezig. N.B. De pers weet deze lijn en zal waarschijnlijk ook enkel naar [REDACTED] en Jaap Bond gaan voor een quote.
- Graag de gisteren verstuurd instructie niet laten rondslingeren.

m.vr.gr.
 [REDACTED]

Van: [REDACTED]
Verzonden: maandag 4 februari 2019 08:43
Aan: [REDACTED] @zoncoalitie.nl>; [REDACTED] tno.nl>; [REDACTED] noord-holland.nl>
CC: [REDACTED] @koggenland.nl>; [REDACTED] @noord-holland.nl>
Onderwerp: RE: 'instructie' voor informatieavond zonneweide Jaagweg

Sorry, te snel geklikt.

Hierbij wat achtergrondinformatie voor de informatiemarkt morgenavond.
 Gezien de recente krantenberichten zou er wel wat commotie kunnen komen.

De lijn is:

- ga niet in discussie. We willen luisteren hoe de omgeving erover denkt.
- De provincie heeft het voornemen tot een zonneweide, maar de besluitvorming in de gemeenteraad moet nog plaatsvinden.
- Deze informatiemarkt is een 1^e stap voor het ophalen van meningen en ideeën.

m.vr.gr.
 [REDACTED]

[Redacted]

directie Beleid, sector Grondzaken

(023) [Redacted]

[Redacted] [@noord-holland.nl](mailto:[Redacted]@noord-holland.nl)
Postbus 3007 2001 DA Haarlem
Houtplein 33 2012 DE Haarlem

www.noord-holland.nl



Van: [Redacted]

Verzonden: maandag 4 februari 2019 08:37

Aan: [Redacted]
[Redacted] [@zoncoalitie.nl](mailto:[Redacted]@zoncoalitie.nl);>
[Redacted] [@tno.nl](mailto:[Redacted]@tno.nl);>
[Redacted] [@noord-holland.nl](mailto:[Redacted]@noord-holland.nl)>

CC: [Redacted] [@koggenland.nl](mailto:[Redacted]@koggenland.nl);> [Redacted] [@noord-holland.nl](mailto:[Redacted]@noord-holland.nl)>

Onderwerp: 'instructie' voor informatieavond zonneweide Jaagweg

m.vr.gr.
[Redacted]

[Redacted]

directie Beleid, sector Grondzaken

(023) [Redacted]

[Redacted] [@noord-holland.nl](mailto:[Redacted]@noord-holland.nl)
Postbus 3007 2001 DA Haarlem
Houtplein 33 2012 DE Haarlem

www.noord-holland.nl

