

To: [5.1.2e] [5.1.2e]@haarlemmermeer.nl; [5.1.2e] [5.1.2e]@haarlemmermeer.nl
From: [5.1.2e]
Sent: Tue 1/10/2023 12:27:49 PM
Subject: 16 maart - agroforestry bijeenkomst
Received: Tue 1/10/2023 12:27:00 PM

Beste [5.1.2e] en [5.1.2e],

Eerder hebben we contact gehad over het realiseren van agroforestry in de Haarlemmermeer.

Onderdeel van het plan is om een informatiesessie te organiseren.

Deze staat voor nu gepland op 16 maart in de avond. Dan zullen we de informeren over agroforestry in het algemeen, maar ook over de eventuele mogelijkheden op ons pachtperceel als soort interessepeiling.

We willen dan ook de criteria bespreken.

Zou er iemand van de gemeente aanwezig kunnen zijn om zowel te laten zien dat we dit gezamenlijk doen, als om uitleg te geven over de landschappelijke inpassing?

De datum is gepland, maar het definitieve programma plus locatie is nog in ontwikkeling.

Ik dacht aan jullie twee, maar als iemand anders geschikter is hoor ik het graag.

Groeten,

[5.1.2e] 2e
[5.1.2e] – Sector Regionale Economie en Erfgoed

T: [5.1.2e]
M: [5.1.2e]
Houtplein 33 2012 DE Haarlem

www.noord-holland.nl

[5.1.2e]@noord-holland.nl



To: [5.1.2e] [5.1.2e]@haarlemmermeer.nl; [5.1.2e] [5.1.2e]@haarlemmermeer.nl
From: [5.1.2e]
Sent: Mon 2/20/2023 9:57:26 AM
Subject: Agroforestry Haarlemmermeer
Received: Mon 2/20/2023 9:57:00 AM

Beste [5.1.2e] en [5.1.2e],

Ik wil jullie hierbij even een stand van zaken geven rondom onze plannen voor agroforestry in de Haarlemmermeer. Over twee weken wordt dit onderwerp behandeld in GS. De gedeputeerde Esther Rommel zal vooraf ook jullie wethouder informeren.

Het besluit dat voorligt is of de grond in gezet kan worden voor agroforestry.

Daarnaast is de informatie bijeenkomst verschoven naar 6 april; wederom in de avond. Deze datum is gekozen ivm de agenda's van de gedeputeerden.

Als er vragen zijn hoor ik het graag!

[5.1.2e] 2e
[5.1.2e] – Sector Regionale Economie en Erfgoed

T: [5.1.2e]
M: [5.1.2e]
Houtplein 33 2012 DE Haarlem

www.noord-holland.nl

[5.1.2e]@noord-holland.nl



To: [5.1.2e] [5.1.2e] @haarlemmermeer.nl]; [5.1.2e] [5.1.2e] @haarlemmermeer.nl]
From: [5.1.2e]
Sent: Thur 4/13/2023 9:03:20 AM
Subject: FW: Aanvullende informatie Agroforestry Haarlemmermeer
Received: Thur 4/13/2023 9:03:00 AM
[image001.jpg](#)

Zie onderstaande mail, zouden jullie mij de visie kunnen sturen?

Dan deel ik die met [5.1.2e] en beantwoord ik de andere vragen.

Groeten,

[5.1.2e]

Van: [5.1.2e] <[5.1.2e] @gmail.com>
Verzonden: donderdag 13 april 2023 10:28
Aan: [5.1.2e] <[5.1.2e] @noord-holland.nl>
Onderwerp: Re: Aanvullende informatie Agroforestry Haarlemmermeer

Goedenmorgen [5.1.2e],

Tijdens de bijeenkomst liet [5.1.2e] van de gemeente een landschapsnota zien, waarin randvoorwaarden zouden staan.
Zou je deze ook kunnen toesturen?

Zijn de eisen helder verwoord?

Of zijn er veel 'verlangens'?

Daarnaast de vraag: Wie bepaald uiteindelijk?
-er is een toetssteam, zit daar ook de gemeente in?

Met vriendelijke groet,

[5.1.2e]

Op vr 7 apr. 2023 10:00 schreef [5.1.2e] <[5.1.2e] @noord-holland.nl>:
Goedemorgen,

Bedankt voor uw interesse en aanwezigheid gisteravond bij onze informatie bijeenkomst over agroforestry. Middels deze mail wil ik u de presentatie van gisteren toesturen, de link delen waar meer informatie gevonden kan worden en nog een oproep doen.

De presentatie staat in de bijlage van deze mail. De informatie over ons project staat hier: [Agroforestry op provinciale pachtgrond in Haarlemmermeer - Provincie Noord-Holland](#).

We hebben vernomen dat een aantal geïnteresseerden opzoek zijn naar samenwerking en contact willen leggen met anderen. Ik wil deze mensen graag uitnodigen mij een reactie te sturen met daarin de volgende informatie:

Naam:

Contactgegevens:

Wat zoek je:

Wat bied je:

Eind volgende week zal ik deze gegevens bundelen en delen met degenen die mij benaderd hebben. Tijdens de werksessie op 17 april houden we ook een voorstelronde waarin eventueel contacten gelegd kunnen worden, maar ik raad aan eerder contact te leggen met elkaar.

Met vriendelijke groet,

[5.1.2e]

[5.1.2e]

– Sector Regionale Economie en Erfgoed

T: [5.1.2e]


M: [5.1.2e]

Houtplein 33 2012 DE Haarlem

www.noord-holland.nl

5.1.2e

[@noord-holland.nl](mailto:5.1.2e@noord-holland.nl)



Aan dit bericht en eventuele bijlagen kunnen geen rechten worden ontleend. Het Provinciaal Bestuur van Noord-Holland.

To: [5.1.2e] [5.1.2e] @haarlemmermeer.nl
Cc: [5.1.2e] van [5.1.2e] @haarlemmermeer.nl; [5.1.2e] [5.1.2e] @haarlemmermeer.nl; [5.1.2e] [5.1.2e] @noord-holland.nl; [5.1.2e] [5.1.2e] @noord-holland.nl
From: [5.1.2e]
Sent: Thur 10/20/2022 11:09:16 AM
Subject: FW: Agroforestry - landschappelijke inpassing?
Received: Thur 10/20/2022 11:09:23 AM

Hoi [5.1.2e],

De onderstaande vraag krijg ik van [5.1.2e], provincie, zie cc. Kun jij daar invulling aan geven? Ik ben uiteraard bereid om mee te denken.

Groet!

[5.1.2e]

Van: [5.1.2e] <[5.1.2e]@noord-holland.nl>

Verzonden: donderdag 20 oktober 2022 11:20

Aan: [5.1.2e] [5.1.2e] <[5.1.2e]@haarlemmermeer.nl>; [5.1.2e]

<[5.1.2e]@haarlemmermeer.nl>; [5.1.2e] <[5.1.2e]@haarlemmermeer.nl>

CC: [5.1.2e] <[5.1.2e]@noord-holland.nl>

Onderwerp: Agroforestry - landschappelijke inpassing?

Goedemorgen,

Bij ons overleg van vorige week gaven jullie aan dat landschappelijke inpassing een belangrijk onderwerp is om mee te nemen bij de beoordeling van de ingediende plannen voor het agroforestry perceel van de provincie.

Als we daar een criterium aan willen hangen heb ik daar een duidelijke onderbouwing voor nodig. Wat kunnen we als definitie voor landschappelijke inpassing meenemen en welke documenten kunnen we als handvatten gebruiken?

Ik hoor het graag van jullie.

Groeten,

[5.1.2e]

[5.1.2e]

– Sector Regionale Economie en Erfgoed

T: [5.1.2e]

M: [5.1.2e]

Houtplein 33 2012 DE Haarlem

www.noord-holland.nl

[5.1.2e]@noord-holland.nl



Aan dit bericht en eventuele bijlagen kunnen geen rechten worden ontleend. Het Provinciaal Bestuur van Noord-Holland.

 Denk aan het milieu voor u besluit deze mail te printen!

Aan deze e-mail kunnen geen rechten worden ontleend. De gemeente Haarlemmermeer sluit iedere aansprakelijkheid uit die voortvloeit uit de elektronische verzending van dit bericht en de bijlage(n).

De inhoud van dit e-mailbericht (en de bijlagen) is uitsluitend bestemd voor de geadresseerde(n).

Ontvangt u dit bericht ten onrechte? Dan verzoeken wij u de afzender hierover te informeren en het bericht te verwijderen.

Gemeente Haarlemmermeer staat er niet voor in dat de integriteit van dit bericht behouden is gebleven. Ook garanderen wij niet dat dit bericht en de bijlage(n) vrij is van virussen, niet is onderschept of vatbaar is geweest voor tussenkomst (door derden).

To: [5.1.2e] [5.1.2e] @noord-holland.nl]; [5.1.2e] [5.1.2e] @haarlemmermeer.nl]; [5.1.2e] [5.1.2e] @haarlemmermeer.nl]
 From: [5.1.2e]
 Sent: Mon 5/1/2023 9:22:18 AM
 Subject: FW: agroforestry Haarlemmermeer
 Received: Mon 5/1/2023 9:22:24 AM

Hoi [5.1.2e],

eerder heb jij een vraag over het agro-forestryproject beantwoord? Zie hieronder de vervolgvraag. Mag er een schuihut voor mensen en voor dieren gebouwd worden op een plek buiten een bouwvlak. Dit perceel heeft overigens helemaal geen bouwvlak. Ik kom tot artikel 3.3.2: op een van 100 m en een van 50 m2. Er moet wel aangetoond worden dat dit voor een doelmatige bedrijfsvoering noodzakelijk is. Eens?

weet jij toevallig een lokaal bedrijf dat fijnstof meet? Volgens mij zijn die betrouwbare meetpunten van het RIVM en kunnen inwoners zelf goedkopere maar veel minder betrouwbare metingen verrichten.

Ik denk dat de vraag over het agroforestry-project in eerste instantie door ons (@ [5.1.2e] [5.1.2e], @ [5.1.2e] [5.1.2e] en ik) moet worden beantwoord. Mocht het tot een aanvraag komen dan zal het aan de WerkgroepRuimtelijkeAdvisering zijn. De WRA gaat over ruimtelijke aanvragen en bereid de planologische maatregel voor. Het college is uiteindelijk bevoegd gezag.



3.3.2 Gebouwen buiten het bouwvlak

Burgemeester en wethouders kunnen met een omgevingsvergunning afwijken van het bepaalde in lid 3.2.1 onder a voor het bouwen van gebouwen buiten het bouwvlak, met inachtneming van de volgende bepalingen:

- plaatsing binnen het bouwvlak is niet mogelijk of niet doelmatig;
- het plaatsen van gebouwen buiten het bouwvlak is noodzakelijk voor een volwaardige bedrijfsvoering;
- per agrarisch bedrijf zijn maximaal 2 gebouwen toegestaan;
- de oppervlakte van een gebouw mag niet meer zijn dan 100 m², met dien verstande dat de oppervlakte van een schuilhut voor vee niet meer mag zijn dan 50 m²;
- de goothoogte mag niet meer zijn dan 3 meter;
- de bouwhoogte mag niet meer zijn dan 6 meter.

Groet!
[5.1.2e]

buiten verzoek

5.1.2e

5.1.2e

5.1.2e

5.1.2e

5.1.2e

buiten verzoek

5.1.2e

5.1.2e

5.1.2e

 Denk aan het milieu voor u besluit deze mail te printen!

Aan deze e-mail kunnen geen rechten worden ontleend. De gemeente Haarlemmermeer sluit iedere aansprakelijkheid uit die voortvloeit uit de elektronische verzending van dit bericht en de bijlage(n).

De inhoud van dit e-mailbericht (en de bijlagen) is uitsluitend bestemd voor de geadresseerde(n).

Ontvangt u dit bericht ten onrechte? Dan verzoeken wij u de afzender hierover te informeren en het bericht te verwijderen.

Gemeente Haarlemmermeer staat er niet voor in dat de integriteit van dit bericht behouden is gebleven. Ook garanderen wij niet dat dit bericht en de bijlage(n) vrij is van virussen, niet is onderschept of vatbaar is geweest voor tussenkomst

(door derden).

To: [5.1.2e] [5.1.2e]@noord-holland.nl]
Cc: [5.1.2e] [5.1.2e]@haarlemmermeer.nl]
From: [5.1.2e]
Sent: Mon 11/14/2022 6:33:02 PM
Subject: FW: selectiecriteria agroforestry
Received: Mon 11/14/2022 6:33:11 PM

Beste [5.1.2e],

Bij deze ontvang je het landschaps criterium. Ik heb de conversatie tussen [5.1.2e] in de email gelaten, zodat je weet hoe dit tot stand is gekomen. Vragen je weet de weg!

Groet!

[5.1.2e]

Criterion	Beschrijving - concept	Punten <i>nog als voorbeeld – afstemmen met LB, GND en gemeente</i>
Landschap	<ul style="list-style-type: none"> • Zichtlijnen worden ingepast in het ontwerp (50% weging) • Het karakter van de polder wordt versterkt door (50% weging) <p>- handhaven / versterken slotenpatroon - handhaven / versterken landschapslijnen - aandacht voor de inrichting van de eerste 125 meter van een lint (erfzone polderlint) - richt ergens een bomenschuilplek voor landarbeiders/ werknemers in (verwijzing naar historische 500 el-bomen in de polder)</p>	<ul style="list-style-type: none"> • 0 punten • 50 punten • 100 punten

H

Van: [5.1.2e] <[5.1.2e]@haarlemmermeer.nl>
Verzonden: maandag 14 november 2022 16:55
Aan: [5.1.2e] <[5.1.2e]@haarlemmermeer.nl>
Onderwerp: RE: selectiecriteria agroforestry

Hoi [5.1.2e],

Lijkt me een goede vertaling, mits we in de gelegenheid zijn om het nog toe te lichten. In rood nog een paar kleine aanvullingen, om het iets duidelijker te maken. Term landarbeiders is wel erg verouderd, toch? Heb bij onze herenboeren-boerderij ondervonden dat schaduw op een hete zomerse dag echt hard nodig kan zijn.

Groeten, [5.1.2e]

Van: [5.1.2e] <[5.1.2e]@haarlemmermeer.nl>
Verzonden: maandag 14 november 2022 13:18
Aan: [5.1.2e] <[5.1.2e]@haarlemmermeer.nl>
Onderwerp: FW: selectiecriteria agroforestry

Hoi [5.1.2e],

Dit heb ik er van gemaakt, eens? Als je het er mee eens bent, dan kan je het geheel, dus inclusief onze conversatie aan [5.1.2e](#) sturen.
Dat kan ik uiteraard ook doen.

5.1.2e

Van: [5.1.2e](#) <[5.1.2e](#) [@haarlemmermeer.nl](#)>

Verzonden: maandag 14 november 2022 11:49

Aan: [5.1.2e](#) <[5.1.2e](#) [@haarlemmermeer.nl](#)>

Onderwerp: FW: selectiecriteria agroforestry

Hoi [5.1.2e](#),

Hierbij mijn gedachtes over een criterium voor ruimtelijke kwaliteit / landschap

Beschrijving/ concept (met zoveel toelichting, schrap maar wat zoveel is)

- Zichtlijnen en/of panorama's zijn aanwezig in plan, vanaf N207 (belangrijker ivm ligging tov perceel en zicht erop), vanaf Hoofdweg (is maar klein stukje aan de Hoofdweg, maar een bomenrij van voor naar achter langs de kavelsloot kan zicht wel blokkeren vanaf de Hoofdweg), werken met coulissen kan zichtlijnen vrijlaten of werken met 'bosjes' op het perceel die zodanig geplaatst worden door doorzichten blijven; **dit is goed te toetsen**
- Karakteristieken van de polder opgepakt, versterkt, als uitgangspunt, te zien in:
 - handhaven/ versterken (of niet) van karakteristiek slotenpatroon **dit is goed te toetsen**

- handhaven of versterken lange lijnen (denk aan stroken landbouw in de lengte van percelen, dus niet 'dwars' of slingerend) **dit is goed te toetsen**

- Behandeling 'erf', aansluiting van het perceel op het polderlint (niet veel mogelijkheden omdat het volledig onder de 380kV ligt, maar toch valt er iets te doen door bv eerste 125 m anders te behandelen, parkeergelegenheid, hagen etc), inheemse beplanting telt hier ook positief (zit ook al bij biodiversiteit)

- aandacht voor aansluiting op het polderlint, niet alleen functioneel maar ook ruimtelijk laten zien, en laten zien dat ze 'iets' gedaan hebben met beleid polderlinten; **ik heb die van de polderlinten samen genomen**

- nog een idee wat ik had: van oudsher zijn er 500 el bomen in de polder. Een boom midden in het land ooit bedoeld voor de landarbeiders om in de pauze in de schaduw te zitten. Een variant hierop zou een 500-el bosje kunnen zijn, met respect voor doorzichten en panorama's ergens midden op het perceel. **Dit is iets voor een presentatie.**

Kan jij hier iets van maken?

Groeten, [5.1.2e](#)

Van: [5.1.2e](#) <[5.1.2e](#) [@noord-holland.nl](#)>

Verzonden: vrijdag 11 november 2022 13:00

Aan: [5.1.2e](#) <[5.1.2e](#) [@haarlemmermeer.nl](#)>; [5.1.2e](#) <[5.1.2e](#) [@haarlemmermeer.nl](#)>

Onderwerp: selectiecriteria agroforestry

Beste [5.1.2e](#) en [5.1.2e](#),

Zoals afgesproken hierbij een concept van de selectiecriteria voor het agroforestry perceel

Uitwerking selectiecriteria

Criterion	Beschrijving - concept	Punten <i>nog als voorbeeld – afstemmen met LB, GND en gemeente</i>
Gebruik chemische gewasbeschermingsmiddelen	<ul style="list-style-type: none"> • Chemische gewasbeschermingsmiddelen worden preventief ingezet • Chemische gewasbeschermingsmiddelen zijn onderdeel van geïntegreerde 	<ul style="list-style-type: none"> • 0 punten • 50 punten • 100 punten

	<p>gewasbeschermingsstrategie</p> <ul style="list-style-type: none"> • Er wordt geen gebruik gemaakt van chemische gewasbeschermingsmiddelen 	
Duurzaamheidscertificaten	<ul style="list-style-type: none"> • Ondernemer heeft geen duurzaamheidscertificaat • Ondernemer heeft een van de volgende certificaten: 	<ul style="list-style-type: none"> • 0 punten • 25 punten
Afstand bedrijfsgebouwen tot percelen	<ul style="list-style-type: none"> • Reisafstand > 20 km • Reisafstand 5-20 km • Reisafstand < 5 km 	<ul style="list-style-type: none"> • 0 punten • 50 punten • 100 punten
Biodiversiteit	<ul style="list-style-type: none"> • Geen extra maatregelen voor biodiversiteit naast akkerranden • Type bomen hebben toegevoegde waarde voor biodiversiteit • Naast akkerranden en bomen met toegevoegde waarde nog een extra maatregel voor biodiversiteit 	<ul style="list-style-type: none"> • 0 punten • 50 punten • 100 punten
Bodemverbetering	<ul style="list-style-type: none"> • Geen bodemverbeterende maatregelen • Één bodemverbeterende maatregel • Twee of meer bodemverbeterende maatregelen <p>Voorbeeld maatregelen: niet-kerende grondbewerking, groenbemesters, vanggewassen, gebruik compost, gebruik organische mest</p>	<ul style="list-style-type: none"> • 0 punten • 50 punten • 100 punten
Onderbouwing verdienmodel		

Groeten,

5.1.2e 2e

5.1.2e

– Sector Regionale Economie en Erfgoed


T: 5.1.2e

M: 5.1.2e

Houtplein 33 2012 DE Haarlem



Aan dit bericht en eventuele bijlagen kunnen geen rechten worden ontleend. Het Provinciaal Bestuur van Noord-Holland.

 Denk aan het milieu voor u besluit deze mail te printen!

Aan deze e-mail kunnen geen rechten worden ontleend. De gemeente Haarlemmermeer sluit iedere aansprakelijkheid uit die voortvloeit uit de elektronische verzending van dit bericht en de bijlage(n).

De inhoud van dit e-mailbericht (en de bijlagen) is uitsluitend bestemd voor de geadresseerde(n).

Ontvangt u dit bericht ten onrechte? Dan verzoeken wij u de afzender hierover te informeren en het bericht te verwijderen.

Gemeente Haarlemmermeer staat er niet voor in dat de integriteit van dit bericht behouden is gebleven. Ook garanderen wij niet dat dit bericht en de bijlage(n) vrij is van virussen, niet is onderschept of vatbaar is geweest voor tussenkomst (door derden).

To: 5.1.2e [5.1.2e@noord-holland.nl]
Cc: 5.1.2e [5.1.2e@haarlemmermeer.nl]
From: 5.1.2e
Sent: Mon 3/27/2023 9:52:04 AM
Subject: FW: Voorbereidende vraag 6 april - agroforestry
Received: Mon 3/27/2023 9:52:09 AM

Hoi 5.1.2e en 5.1.2e

Het toestaan van bebouwing was juist niet de bedoeling en is niet toegestaan in het bestemmingsplan. Afwijken kan via artikel 3.3.2. Als er bebouwing komt, dan moet het m.i. in de structuur van het Polderlint en volgens mij is daar geen ruimte, omdat daar geen eigendom is. Op voorhand kunnen we niet aangeven of daar (tijdelijk) wat gebouwd kan worden. Bij een goed gemotiveerde aanvraag kunnen we het alsdan per geval beoordelen.

Een redenering dat er vroeger iets gestaan heeft (zeker vanuit een groot maatschappelijk belang en tijdelijk), maakt dit in mijn ogen niet anders.

5.1.2e

Van: 5.1.2e <5.1.2e@noord-holland.nl>
Verzonden: vrijdag 24 maart 2023 10:41
Aan: 5.1.2e <5.1.2e@haarlemmermeer.nl>; 5.1.2e <5.1.2e@haarlemmermeer.nl>
CC: 5.1.2e <5.1.2e@noord-holland.nl>
Onderwerp: Voorbereidende vraag 6 april - agroforestry

Beste 5.1.2e en 5.1.2e,

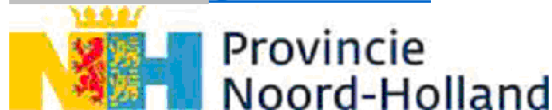
Zoals jullie weten staat de uitnodiging en informatie over agroforestry online. Nav daarvan krijgen we al een aantal leuke vragen en suggesties binnen. Een vraag die een aantal keer terug is gekomen en die voor jullie ook relevant is (en voor de Q&A), is of er toch mogelijkheden zijn voor tijdelijke opstallen. Bijvoorbeeld een ontvangstkeet of een verkoopkraam. Evt kleinschalige opslag. Zouden jullie ter voorbereiding hier vast over na kunnen denken? Met in het achterhoofd het argument dat er eerder ook projectbureau heeft gestaan voor de aanpassing van de N207 dat waarschijnlijk wel ter sprake zal komen.

Alvast bedankt!
Groeten,

5.1.2e 2e
5.1.2e – Sector Regionale Economie en Erfgoed

T: 5.1.2e
M: 5.1.2e
Houtplein 33 2012 DE Haarlem

www.noord-holland.nl
5.1.2e@noord-holland.nl



Aan dit bericht en eventuele bijlagen kunnen geen rechten worden ontleend. Het Provinciaal Bestuur van Noord-Holland.

Denk aan het milieu voor u besluit deze mail te printen!

Aan deze e-mail kunnen geen rechten worden ontleend. De gemeente Haarlemmermeer sluit iedere aansprakelijkheid uit die voortvloeit uit de elektronische verzending van dit bericht en de bijlage(n).

De inhoud van dit e-mailbericht (en de bijlagen) is uitsluitend bestemd voor de geadresseerde(n).

Ontvangt u dit bericht ten onrechte? Dan verzoeken wij u de afzender hierover te informeren en het bericht te verwijderen.

Gemeente Haarlemmermeer staat er niet voor in dat de integriteit van dit bericht behouden is gebleven. Ook garanderen wij niet dat dit bericht en de bijlage(n) vrij is van virussen, niet is onderschept of vatbaar is geweest voor tussenkomst (door derden).

To: [5.1.2e] [5.1.2e]@haarlemmermeer.nl]; [5.1.2e] [5.1.2e]@haarlemmermeer.nl]
Cc: [5.1.2e] [5.1.2e]@noord-holland.nl]
From: [5.1.2e]
Sent: Thur 6/1/2023 1:53:18 PM
Subject: Lijstje plannen waar nog landschap gescoord moet worden
Received: Thur 6/1/2023 1:53:00 PM

Beste [5.1.2e] en [5.1.2e],

Bedankt voor jullie inzet van vanochtend!

Hierbij nog de lijst van de plannen waarvoor we een landschapsscore nodig hebben.

Een reactie mag gewoon via deze mail. Score voor landschap per plan en evt de onderbouwing erbij.

1. [5.1.2e]
2. [5.1.2e]
3. Het Akkerbos
4. Strokenboerderij en de Buitenbrigade
5. RVR

Ik neem aan dat jullie de plannen hebben, anders hoor ik het wel.

Groeten,

[5.1.2e]

[5.1.2e] – Sector Regionale Economie en Erfgoed

T: [5.1.2e]

M: [5.1.2e]

Houtplein 33 2012 DE Haarlem

www.noord-holland.nl

[5.1.2e]@noord-holland.nl



To: 5.1.2e @haarlemmermeer.nl[5.1.2e @haarlemmermeer.nl]
From: 5.1.2e
Sent: Fri 7/1/2022 7:53:49 AM
Subject: Planschets Agroforestry
Received: Fri 7/1/2022 7:53:00 AM
[Agroforestry ontwerpschets Nieuw-Vennep oksel N207.pptx](#)

Beste 5.1.2e,

Hierbij de ontwerpschetsen van de Agroforestry plannen, aangepast op de CO2 leiding. Het zou fijn zijn wanneer dit zo snel mogelijk getoetst wordt.

Alvast bedankt!

Groeten,

5.1.2e

5.1.2e

– Sector Regionale Economie en Erfgoed

T: 5.1.2e

M: 5.1.2e

Houtplein 33 2012 DE Haarlem

www.noord-holland.nl

5.1.2e

[@noord-holland.nl](mailto:5.1.2e@noord-holland.nl)



Provincie
Noord-Holland

Van: 5.1.2e de <5.1.2e@wur.nl>

Verzonden: donderdag 30 juni 2022 16:02

Aan: 5.1.2e <5.1.2e@noord-holland.nl>; 5.1.2e <5.1.2e@louisbolk.nl>

Onderwerp: Re: Presentatie morgenvroeg

Beste 5.1.2e en 5.1.2e,

Bedankt voor de sessie van vanmorgen. 5.1.2e vroeg om de PPT met ontwerpschetsen, aangepast op de CO2 leiding (zie bijlage).

Ik heb helaas niet de exacte ligging kunnen vinden, maar heb in de schets aangegeven hoe de bomenrijen hierop aangepast kunnen worden. Tenslotte heb ik een visuele 2D impressie en een inspirerende video bijgevoegd met een rijenteeltsysteem zoals ik het in gedachten had.

5.1.2e, zou je de PPT naar 5.1.2e willen doorsturen? Er was verder de vraag om een 3D impressie van het perceel te maken. Dat kan en wil ik, maar heb daar nu geen tijd voor vanwege de afronding van mijn stageproducten. Ik hoop dat rond 18 juli te maken en te verzenden!

Alvast bedankt!

Vriendelijke groet,

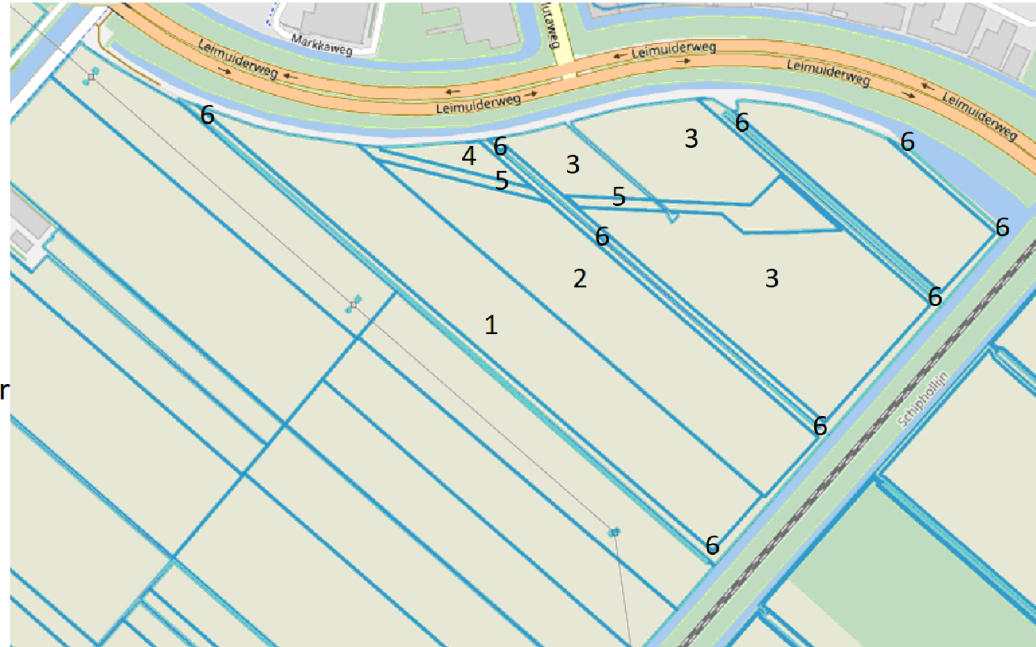
5.1.2e

Perceelsinformatie Nieuw-Vennep

Verkenning experimenteerruimte voor agroforestry op provinciale pachtgrond
in de gemeente Haarlemmermeer
(oksel N207 onder Nieuw-Vennep)

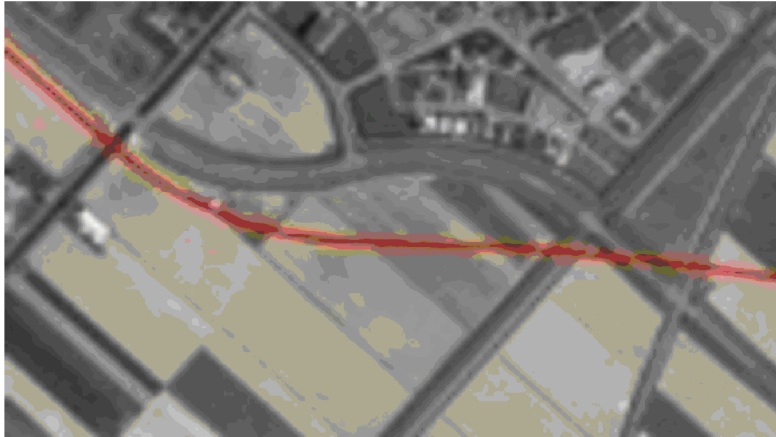
Kadastraal perceel volgens Boer & Bunder

- HLM03 AN 709
- Opp. 27.76ha
- Bestaat uit de volgende percelen:
 - 1= 5.97 ha (Uien)
 - 2= 4.69 ha (Tarwe)
 - 3= 7.21 ha (Aardappelen, poot)
 - 4= 0.34 ha (Graan)
 - 5= $0.26+0.12+0.55=0.93$ ha (Grasland)
 - 6= 2.44 ha (Rand)



Rekening houdend met CO²-leiding

- Precieze ligging moet nader bepaald worden
- Bron:https://www.planviewer.nl/imro/files/NL.IMRO.0394.BPGIgbco2leiding-B001/t_NL.IMRO.0394.BPGIgbco2leiding-B001.pdf



Type agroforestry

- Rijenteeltsysteem met vanwege grote schaal voorkeur voor ruime rijen
- Inspirerende video van akkerbouwer met rijenteelt UK:
 - <https://www.youtube.com/watch?v=63VYutmRvY>
- Impressie afstand tussen bomenrijen:

- Jaar 1-5



- Jaar 6-15



- Jaar 16 -



- Met bijvoorbeeld:
 - Walnoot, fruit (halfstam), hazelnoot, populier

Ontwerpschets A

2 hoge windhagen (745? en 400?m)

9 bomenrijen op 24m afstand
In totaal ongeveer 4000m in lengte

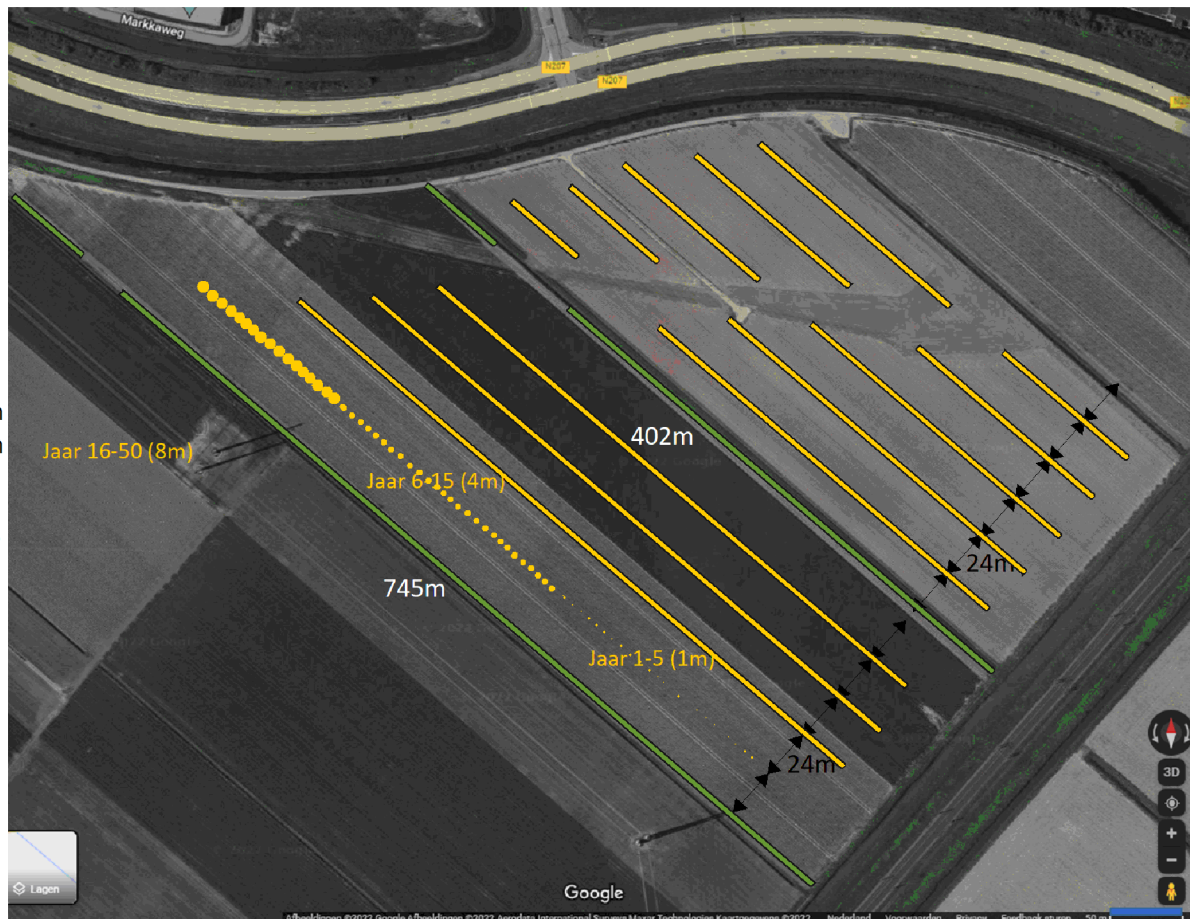
Bij plantafstand van 5m: 800 bomen

Bij plantafstand van 8m: 500 bomen

Bij plantafstand 15m: 267 bomen

Bij boomstrookbreedte van 4 meter
(met bv. kruidenrijke ondergroei) is
dat een oppervlakte-'verlies' van
1.68?ha

$(745+400+4000)*4 =$



Ontwerpschet

S

B

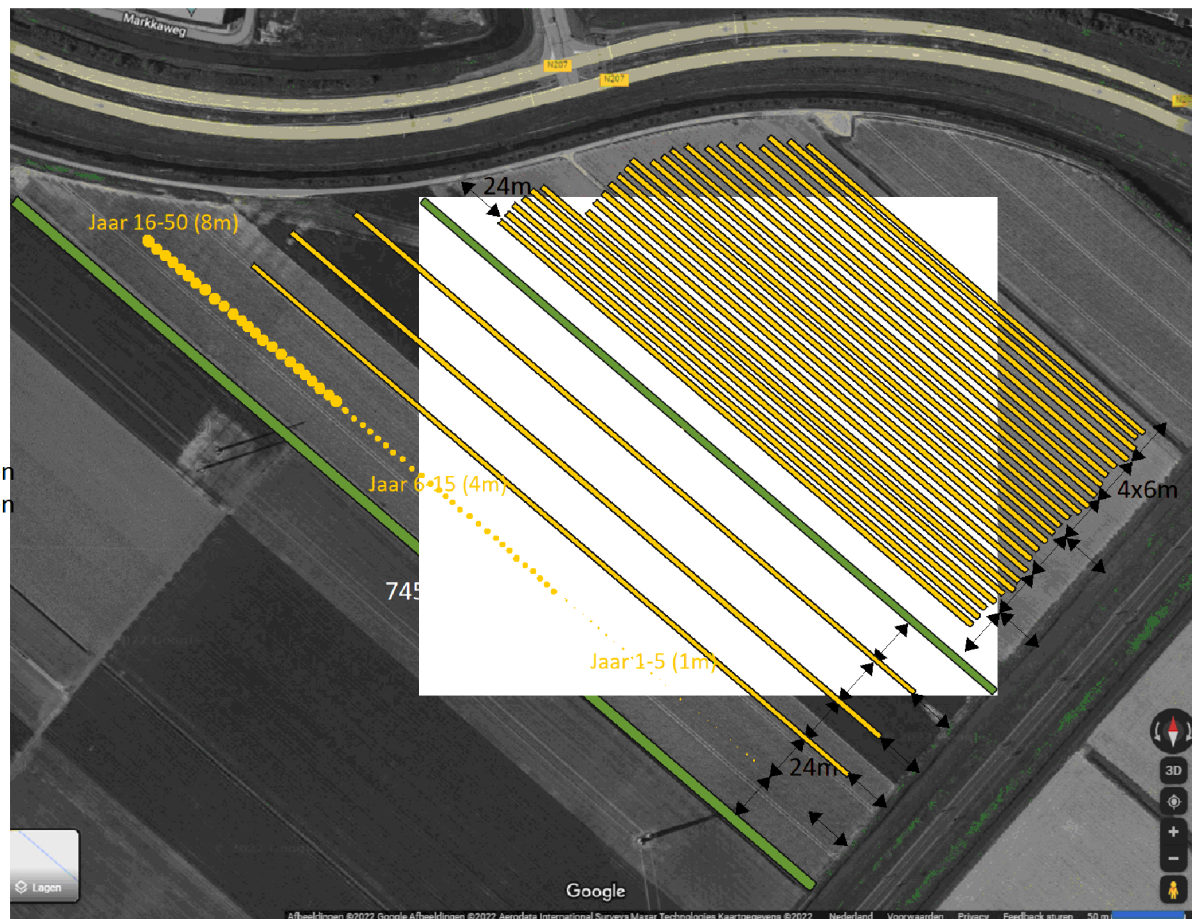
2 hoge windhagen

4 bomenrijen op 24m afstand
(2.000m lengte totaal) &
24 bomenrijen op 6m afstand
(10.000m lengte totaal)

Bij plantafstand van 5m: 2400 bomen
Bij plantafstand van 8m: 1500 bomen
Bij plantafstand 15m: 800 bomen

Bij boomstrookbreedte van 4 meter
(met bv. kruidenrijke ondergroei) is
dat een oppervlakte-*'verlies'* van
4.8ha

(niet rekening houdend met CO2
leiding)



Boomsoortenkeuze

Lichte tot zware klei, vochtig (slechte ontwatering of verdichte lagen?)

Boomsoortenkeuze afhankelijk van:

Budget (plantgoed, boombescherming, arbeid)

Arbeid en mechanisatie (snoei, onkruidbeheersing, oogst)

Samenwerkingsverband (onderhoud, afzet)

To: 5.1.2e [5.1.2e @noord-holland.nl]
 Cc: 5.1.2e [5.1.2e @haarlemmermeer.nl]
 From: 5.1.2e
 Sent: Mon 3/27/2023 11:47:28 AM
 Subject: Presentatie voor a pril
 Received: Mon 3/27/2023 11:50:06 AM
[Agroforestry 6 april 2023 concept presentatie versie 20 maart 2023.pptx](#)

Hoi 5.1.2e,

Bij deze de (concept) presentatie voor 6 april.

Met name sheet 12 en 13 moet je goed bekijken. Hier geef ik in een schets aan waar je open zicht zou willen behouden en dus (hoge) bomen liever niet/ niet gewenst zijn.

Het is alleen een verbeelding hoe je ermee om kan gaan, geen schets of ontwerp.

Maar misschien komt het over als een ontwerp, dan kan het wellicht abstracter, bv zonder ondergrond luchtfoto.

Graag je reactie.

Vriendelijke groeten,

5.1.2e

*Beleidsadviseur ruimtelijke ordening, landschapsarchitect
 cluster Ruimte, Economie en Duurzaamheid, team ruimtelijke ontwikkeling
 Postbus 250 * 2130 AG Hoofddorp
 T 0900 18 52
 e-mailadres 5.1.2e @haarlemmermeer.nl
 www.haarlemmermeergemeente.nl*



**gemeente
Haarlemmermeer**

Denk aan het milieu voor u besluit deze mail te printen!

Aan deze e-mail kunnen geen rechten worden ontleend. De gemeente Haarlemmermeer sluit iedere aansprakelijkheid uit die voortvloeit uit de elektronische verzending van dit bericht en de bijlage(n).

De inhoud van dit e-mailbericht (en de bijlagen) is uitsluitend bestemd voor de geadresseerde(n).

Ontvangt u dit bericht ten onrechte? Dan verzoeken wij u de afzender hierover te informeren en het bericht te verwijderen.

Gemeente Haarlemmermeer staat er niet voor in dat de integriteit van dit bericht behouden is gebleven. Ook garanderen wij niet dat dit bericht en de bijlage(n) vrij is van virussen, niet is onderschept of vatbaar is geweest voor tussenkomst (door derden).

To: [5.1.2e] [5.1.2e] @noord-holland.nl]
Cc: [5.1.2e] [5.1.2e] @haarlemmermeer.nl]
From: [5.1.2e]
Sent: Thur 4/13/2023 11:07:56 AM
Subject: RE: Aanvullende informatie Agroforestry Haarlemmermeer
Received: Thur 4/13/2023 11:08:01 AM

Hoi [5.1.2e],

Hierbij een link naar de Visie Landschap en recreatie, vastgesteld door de gemeenteraad. Te groot om zo op te sturen. Dus op deze manier.

<https://haarlemmermeer.bestuurlijkeinformatie.nl/Agenda/Index/da71c57e-81dd-481d-9930-22880816297d#31cdd7a3-a36c-424f-9cdd-e94cce4e0c11>

Daar staat het kaartje in over de openheid. Harde criteria worden niet genoemd, maar de visie is wel de basis om criteria te benoemen.

Groeten, [5.1.2e]

Van: [5.1.2e] <[5.1.2e]@noord-holland.nl>

Verzonden: donderdag 13 april 2023 11:03

Aan: [5.1.2e] <[5.1.2e]@haarlemmermeer.nl>; [5.1.2e] <[5.1.2e]@haarlemmermeer.nl>

Onderwerp: FW: Aanvullende informatie Agroforestry Haarlemmermeer

Zie onderstaande mail, zouden jullie mij de visie kunnen sturen?

Dan deel ik die met [5.1.2e] en beantwoord ik de andere vragen.

Groeten,

[5.1.2e]

Van: [5.1.2e] <[5.1.2e]@gmail.com>

Verzonden: donderdag 13 april 2023 10:28

Aan: [5.1.2e] <[5.1.2e]@noord-holland.nl>

Onderwerp: Re: Aanvullende informatie Agroforestry Haarlemmermeer

Goedenmorgen [5.1.2e],

Tijdens de bijeenkomst liet [5.1.2e] van de gemeente een landschapsnota zien, waarin randvoorwaarden zouden staan.

Zou je deze ook kunnen toesturen?

Zijn de eisen helder verwoord?

Of zijn er veel 'verlangens'?

Daarnaast de vraag: Wie bepaald uiteindelijk?

-er is een toetssteam, zit daar ook de gemeente in?

Met vriendelijke groet,

[5.1.2e]

Op vr 7 apr. 2023 10:00 schreef [5.1.2e] <[5.1.2e]@noord-holland.nl>:

Goedemorgen,

Bedankt voor uw interesse en aanwezigheid gisteravond bij onze informatie bijeenkomst over agroforestry. Middels deze mail wil ik u de presentatie van gisteren toesturen, de link delen waar meer informatie gevonden kan worden en nog een oproep doen.

De presentatie staat in de bijlage van deze mail. De informatie over ons project staat hier: [Agroforestry op provinciale pachtgrond in Haarlemmermeer - Provincie Noord-Holland](#).

We hebben vernomen dat een aantal geïnteresseerden opzoek zijn naar samenwerking en contact willen leggen met anderen. Ik wil deze mensen graag uitnodigen mij een reactie te sturen met daarin de volgende informatie:

Naam:

Contactgegevens:

Wat zoek je:

Wat bied je:

Eind volgende week zal ik deze gegevens bundelen en delen met degenen die mij benaderd hebben. Tijdens de werksessie op 17 april houden we ook een voorstelronde waarin eventueel contacten gelegd kunnen worden, maar ik raad aan eerder contact te leggen met elkaar.

Met vriendelijke groet,

[5.1.2e]

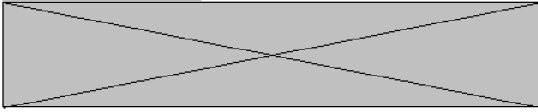
[5.1.2e]

– Sector Regionale Economie en Erfgoed


T: [5.1.2e]

M: [5.1.2e]

Houtplein 33 2012 DE Haarlem



Aan dit bericht en eventuele bijlagen kunnen geen rechten worden ontleend. Het Provinciaal Bestuur van Noord-Holland.

 Denk aan het milieu voor u besluit deze mail te printen!

Aan deze e-mail kunnen geen rechten worden ontleend. De gemeente Haarlemmermeer sluit iedere aansprakelijkheid uit die voortvloeit uit de elektronische verzending van dit bericht en de bijlage(n).

De inhoud van dit e-mailbericht (en de bijlagen) is uitsluitend bestemd voor de geadresseerde(n).

Ontvangt u dit bericht ten onrechte? Dan verzoeken wij u de afzender hierover te informeren en het bericht te verwijderen.

Gemeente Haarlemmermeer staat er niet voor in dat de integriteit van dit bericht behouden is gebleven. Ook garanderen wij niet dat dit bericht en de bijlage(n) vrij is van virussen, niet is onderschept of vatbaar is geweest voor tussenkomst (door derden).

To: [5.1.2e] [5.1.2e] @noord-holland.nl
Cc: [5.1.2e] [5.1.2e] @noord-holland.nl; [5.1.2e] [5.1.2e] @haarlemmermeer.nl
From: [5.1.2e]
Sent: Tue 11/8/2022 9:40:30 AM
Subject: RE: Agroforestry - landschappelijke inpassing?
Received: Tue 11/8/2022 9:41:10 AM

Beste [5.1.2e],

Ik was een weekje op vakantie, ik zal vandaag nog wat aanvullingen sturen.

Hoop dat dat nog meekan dan.

Groeten, [5.1.2e]

Van: [5.1.2e] <[5.1.2e]@haarlemmermeer.nl>

Verzonden: woensdag 2 november 2022 10:17

Aan: [5.1.2e] <[5.1.2e]@haarlemmermeer.nl>; [5.1.2e] [5.1.2e]

<[5.1.2e]@haarlemmermeer.nl>; [5.1.2e] <[5.1.2e]@haarlemmermeer.nl>

CC: [5.1.2e] <[5.1.2e]@noord-holland.nl>; [5.1.2e] <[5.1.2e]@noord-holland.nl>

Onderwerp: RE: Agroforestry - landschappelijke inpassing?

Hoi [5.1.2e] en [5.1.2e],

Bij afwezigheid van [5.1.2e] heb ik even gebeld met [5.1.2e]. Om het voor de inschrijvers makkelijker te maken is het noodzakelijk en in ieder geval handig om specifieker te zijn. In welke paragrafen van die visies wordt het landschap voor deze kavels het meest specifiek beschreven? Aan de hand van die paragrafen kan de inschrijver dan de landschappelijke inpassing beschrijven. Die beschrijving kunnen ze/we dan scoren. Weet een van jullie welke paragrafen het meest relevant zijn?

Op pagina 7 tussen 2 en 3 uur van [Omgevingsvisie Haarlemmermeer 2040 \(ruimtelijkeplannen.nl\)](https://www.omgevingsvisie-haarlemmermeer.nl) staan de doelen van de omgevingsvisie op het hoogste abstractieniveau beschreven. Wellicht is dat plaatje nog goed om op te nemen. Naar de hele omgevingsvisie zou ik hoogstens verwijzen.

[5.1.2e]

Van: [5.1.2e] <[5.1.2e]@noord-holland.nl>

Verzonden: woensdag 2 november 2022 09:01

Aan: [5.1.2e] <[5.1.2e]@haarlemmermeer.nl>; [5.1.2e] <[5.1.2e]@haarlemmermeer.nl>

CC: [5.1.2e] van <[5.1.2e]@haarlemmermeer.nl>; [5.1.2e] <[5.1.2e]@haarlemmermeer.nl>; [5.1.2e] <[5.1.2e]@noord-holland.nl>

Onderwerp: RE: Agroforestry - landschappelijke inpassing?

Beste [5.1.2e],

Hoe is dat dan te vertalen naar een definitie en criterium?

Groeten,

[5.1.2e]

Van: [5.1.2e] <[5.1.2e]@haarlemmermeer.nl>

Verzonden: woensdag 2 november 2022 08:58

Aan: [5.1.2e] <[5.1.2e]@noord-holland.nl>; [5.1.2e] <[5.1.2e]@haarlemmermeer.nl>

CC: [5.1.2e] van <[5.1.2e]@haarlemmermeer.nl>; [5.1.2e] <[5.1.2e]@haarlemmermeer.nl>; [5.1.2e] <[5.1.2e]@noord-holland.nl>

Onderwerp: Re: Agroforestry - landschappelijke inpassing?

Beste [5.1.2e],

Landschappelijke inpassing lijkt me een verplicht onderwerp in het plan van aanpak. Er zijn meerdere beleidsdocumenten die van belang zijn: de Omgevingsvisie Haarlemmermeer, de visie Landschap en recreatie, de visie Polderlinten, de Natuurvisie.

Vriendelijke groeten,

[5.1.2e]

Verzonden vanuit [Outlook voor iOS](https://www.outlook.com)

Van: [5.1.2e] <[5.1.2e]@noord-holland.nl>

Verzonden: Tuesday, November 1, 2022 3:26:25 PM

Aan: [5.1.2e] <[5.1.2e]@haarlemmermeer.nl>; [5.1.2e] <[5.1.2e]@haarlemmermeer.nl>

CC: [5.1.2e] van <[5.1.2e]@haarlemmermeer.nl>; [5.1.2e] <[5.1.2e]@haarlemmermeer.nl>; [5.1.2e] <[5.1.2e]@noord-holland.nl>

Onderwerp: RE: Agroforestry - landschappelijke inpassing?

Beste [5.1.2e] en [5.1.2e],

Ik heb niks van jullie vernomen. Zijn jullie nog bezig met de landschappelijke inpassing? Anders vervalt het morgen uit het plan van aanpak.

Groeten,

5.1.2e 2e

5.1.2e

– Sector Regionale Economie en Erfgoed

T: 5.1.2e

M: 5.1.2e

Houtplein 33 2012 DE Haarlem

www.noord-holland.nl

5.1.2e

@noord-holland.nl

Van: 5.1.2e

Verzonden: vrijdag 21 oktober 2022 11:55

Aan: 5.1.2e <5.1.2e@haarlemmermeer.nl>; 5.1.2e <5.1.2e@haarlemmermeer.nl>

CC: 5.1.2e van <5.1.2e@haarlemmermeer.nl>; 5.1.2e <5.1.2e@haarlemmermeer.nl>; 5.1.2e <5.1.2e@noord-holland.nl>

Onderwerp: RE: Agroforestry - landschappelijke inpassing?

Hoi 5.1.2e en 5.1.2e,

Bedankt voor het doorsturen 5.1.2e!

Ik was nog vergeten een deadline mee te geven. Ik zou graag voor eind van volgende week (28 oktober) een reactie willen. Dan kan ik het nog meenemen in het plan van aanpak dat langs de gedeputeerden moet.

Alvast bedankt!

Groeten,

5.1.2e 2e

5.1.2e

– Sector Regionale Economie en Erfgoed

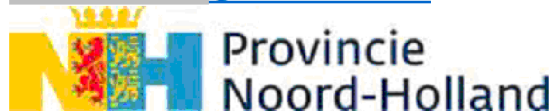
T: 5.1.2e

M: 5.1.2e

Houtplein 33 2012 DE Haarlem

www.noord-holland.nl

5.1.2e

@noord-holland.nl

Van: 5.1.2e <5.1.2e@haarlemmermeer.nl>

Verzonden: donderdag 20 oktober 2022 13:09

Aan: 5.1.2e <5.1.2e@haarlemmermeer.nl>

CC: 5.1.2e van <5.1.2e@haarlemmermeer.nl>; 5.1.2e <5.1.2e@haarlemmermeer.nl>; 5.1.2e <5.1.2e@noord-holland.nl>; 5.1.2e <5.1.2e@noord-holland.nl>

Onderwerp: FW: Agroforestry - landschappelijke inpassing?

Hoi 5.1.2e,

De onderstaande vraag krijg ik van 5.1.2e, provincie, zie cc. Kun jij daar invulling aan geven? Ik ben uiteraard bereid om mee te denken.

Groet!

5.1.2e

Van: 5.1.2e <5.1.2e@noord-holland.nl>

Verzonden: donderdag 20 oktober 2022 11:20

Aan: 5.1.2e van <5.1.2e@haarlemmermeer.nl>; 5.1.2e <5.1.2e@haarlemmermeer.nl>; 5.1.2e <5.1.2e@haarlemmermeer.nl>

CC: 5.1.2e <5.1.2e@noord-holland.nl>

Onderwerp: Agroforestry - landschappelijke inpassing?

Goedemorgen,

Bij ons overleg van vorige week gaven jullie aan dat landschappelijke inpassing een belangrijk onderwerp is om mee te nemen bij de beoordeling van de ingediende plannen voor het agroforestry perceel van de provincie.

Als we daar een criterium aan willen hangen heb ik daar een duidelijke onderbouwing voor nodig. Wat kunnen we als definitie voor landschappelijke inpassing meenemen en welke documenten kunnen we als handvatten gebruiken?

470508

Ik hoor het graag van jullie.

Groeten,

5.1.2e 2e

5.1.2e – Sector Regionale Economie en Erfgoed

T: 5.1.2e

M: 5.1.2e

Houtplein 33 2012 DE Haarlem

www.noord-holland.nl

5.1.2e @noord-holland.nl



Aan dit bericht en eventuele bijlagen kunnen geen rechten worden ontleend. Het Provinciaal Bestuur van Noord-Holland.

Denk aan het milieu voor u besluit deze mail te printen!

Aan deze e-mail kunnen geen rechten worden ontleend. De gemeente Haarlemmermeer sluit iedere aansprakelijkheid uit die voortvloeit uit de elektronische verzending van dit bericht en de bijlage(n).

De inhoud van dit e-mailbericht (en de bijlagen) is uitsluitend bestemd voor de geadresseerde(n).

Ontvangt u dit bericht ten onrechte? Dan verzoeken wij u de afzender hierover te informeren en het bericht te verwijderen.

Gemeente Haarlemmermeer staat er niet voor in dat de integriteit van dit bericht behouden is gebleven. Ook garanderen wij niet dat dit bericht en de bijlage(n) vrij is van virussen, niet is onderschept of vatbaar is geweest voor tussenkomst (door derden).

Denk aan het milieu voor u besluit deze mail te printen!

Aan deze e-mail kunnen geen rechten worden ontleend. De gemeente Haarlemmermeer sluit iedere aansprakelijkheid uit die voortvloeit uit de elektronische verzending van dit bericht en de bijlage(n).

De inhoud van dit e-mailbericht (en de bijlagen) is uitsluitend bestemd voor de geadresseerde(n).

Ontvangt u dit bericht ten onrechte? Dan verzoeken wij u de afzender hierover te informeren en het bericht te verwijderen.

Gemeente Haarlemmermeer staat er niet voor in dat de integriteit van dit bericht behouden is gebleven. Ook garanderen wij niet dat dit bericht en de bijlage(n) vrij is van virussen, niet is onderschept of vatbaar is geweest voor tussenkomst (door derden).

Denk aan het milieu voor u besluit deze mail te printen!

Aan deze e-mail kunnen geen rechten worden ontleend. De gemeente Haarlemmermeer sluit iedere aansprakelijkheid uit die voortvloeit uit de elektronische verzending van dit bericht en de bijlage(n).

De inhoud van dit e-mailbericht (en de bijlagen) is uitsluitend bestemd voor de geadresseerde(n).

Ontvangt u dit bericht ten onrechte? Dan verzoeken wij u de afzender hierover te informeren en het bericht te verwijderen.

Gemeente Haarlemmermeer staat er niet voor in dat de integriteit van dit bericht behouden is gebleven. Ook garanderen wij niet dat dit bericht en de bijlage(n) vrij is van virussen, niet is onderschept of vatbaar is geweest voor tussenkomst (door derden).

To: [5.1.2e] [5.1.2e]@noord-holland.nl; [5.1.2e] [5.1.2e]@haarlemmermeer.nl
From: [5.1.2e]
Sent: Wed 4/5/2023 7:58:17 AM
Subject: RE: Agroforestry 6 april 2023 concept presentatie versie 30 maart 2023 (002).pptx
Received: Wed 4/5/2023 7:58:24 AM

Hoi [5.1.2e],

Dat is zeker een mooie opkomst. Ik ben beleidsmedewerker ruimtelijke ordening. Deel je de eindversie nog met mij? Tav de 500 elboom. Ik zal de 500 elboom niet al te sterk aanzetten. Een klein beetje historie in de presentatie kan m.i. geen kwaad. Als je het echt niet passend vindt dan schrap je het.

[5.1.2e]

Van: [5.1.2e] <[5.1.2e]@noord-holland.nl>
Verzonden: dinsdag 4 april 2023 17:11
Aan: [5.1.2e] <[5.1.2e]@haarlemmermeer.nl>
CC: [5.1.2e] <[5.1.2e]@haarlemmermeer.nl>
Onderwerp: RE: Agroforestry 6 april 2023 concept presentatie versie 30 maart 2023 (002).pptx

Dankjewel!

Ik heb [5.1.2e] naam ingevoegd. Wat kan ik als functie opnemen, [5.1.2e]?

Jammer dat je er niet bij kunt zijn [5.1.2e]. We hebben nu in totaal 37 aanmeldingen. Lijkt me een prima opkomst.

Groeten, [5.1.2e]

Van: [5.1.2e] <[5.1.2e]@haarlemmermeer.nl>
Verzonden: dinsdag 4 april 2023 17:05
Aan: [5.1.2e] <[5.1.2e]@noord-holland.nl>
CC: [5.1.2e] <[5.1.2e]@haarlemmermeer.nl>
Onderwerp: RE: Agroforestry 6 april 2023 concept presentatie versie 30 maart 2023 (002).pptx

Hoi [5.1.2e],

Zag je presentatie. 500 el bomen zijn bedoeld als suggestie, kans...

Helaas kan ik er de 6^e niet bij zijn, omdat er tegelijkertijd een raadssessie waar ik bij moet zijn.

[5.1.2e] zal het verhaal vertellen, dus misschien kan je dit nog wijzigen in jouw presentatie.

We hebben het samen voorbereid.

Veel succes donderdag, ik vind het jammer om te missen en ben heel benieuwd hoe de avond verloopt!

Groeten, [5.1.2e]

Van: [5.1.2e] <[5.1.2e]@noord-holland.nl>
Verzonden: dinsdag 4 april 2023 16:47
Aan: [5.1.2e] <[5.1.2e]@haarlemmermeer.nl>
CC: [5.1.2e] <[5.1.2e]@haarlemmermeer.nl>
Onderwerp: RE: Agroforestry 6 april 2023 concept presentatie versie 30 maart 2023 (002).pptx

Hoi [5.1.2e] en [5.1.2e],

Hierbij de presentatie voor donderdag: het onderdeel van het louis bolk instituut wordt er nog aan toegevoegd.

De slide scoretabel heb ik weg gehaald omdat we de beoordeling later pas bespreken.

Ik vind de 500 el bomen niet zo passend bij het concept, deze zijn ook niet opgenomen in de criteria..

De vragen behandelen we als laatste.

Groeten,

[5.1.2e]

Van: 5.1.2e <5.1.2e@haarlemmermeer.nl>
Verzonden: maandag 3 april 2023 10:25
Aan: 5.1.2e <5.1.2e@noord-holland.nl>
CC: 5.1.2e <5.1.2e@haarlemmermeer.nl>
Onderwerp: Agroforestry 6 april 2023 concept presentatie versie 30 maart 2023 (002).pptx

Hoi 5.1.2e,

Bij deze de aangepaste variant. Afhankelijk van de resterende tijd is er aandacht voor de visie landschap en recreatie. Ik neem aan dat jij in het algemene verhaal verwijst naar de werksessie van 17 april. Laat vandaag even weten wat je er van vindt. Dan leg ik het ook nog voor bij weth Sedee.

5.1.2e


 Denk aan het milieu voor u besluit deze mail te printen!

Aan deze e-mail kunnen geen rechten worden ontleend. De gemeente Haarlemmermeer sluit iedere aansprakelijkheid uit die voortvloeit uit de elektronische verzending van dit bericht en de bijlage(n).

De inhoud van dit e-mailbericht (en de bijlagen) is uitsluitend bestemd voor de geadresseerde(n).

Ontvangt u dit bericht ten onrechte? Dan verzoeken wij u de afzender hierover te informeren en het bericht te verwijderen.

Gemeente Haarlemmermeer staat er niet voor in dat de integriteit van dit bericht behouden is gebleven. Ook garanderen wij niet dat dit bericht en de bijlage(n) vrij is van virussen, niet is onderschept of vatbaar is geweest voor tussenkomst (door derden).

 Denk aan het milieu voor u besluit deze mail te printen!

Aan deze e-mail kunnen geen rechten worden ontleend. De gemeente Haarlemmermeer sluit iedere aansprakelijkheid uit die voortvloeit uit de elektronische verzending van dit bericht en de bijlage(n).

De inhoud van dit e-mailbericht (en de bijlagen) is uitsluitend bestemd voor de geadresseerde(n).

Ontvangt u dit bericht ten onrechte? Dan verzoeken wij u de afzender hierover te informeren en het bericht te verwijderen.

Gemeente Haarlemmermeer staat er niet voor in dat de integriteit van dit bericht behouden is gebleven. Ook garanderen wij niet dat dit bericht en de bijlage(n) vrij is van virussen, niet is onderschept of vatbaar is geweest voor tussenkomst (door derden).

 Denk aan het milieu voor u besluit deze mail te printen!

Aan deze e-mail kunnen geen rechten worden ontleend. De gemeente Haarlemmermeer sluit iedere aansprakelijkheid uit die voortvloeit uit de elektronische verzending van dit bericht en de bijlage(n).

De inhoud van dit e-mailbericht (en de bijlagen) is uitsluitend bestemd voor de geadresseerde(n).

Ontvangt u dit bericht ten onrechte? Dan verzoeken wij u de afzender hierover te informeren en het bericht te verwijderen.

Gemeente Haarlemmermeer staat er niet voor in dat de integriteit van dit bericht behouden is gebleven. Ook garanderen wij niet dat dit bericht en de bijlage(n) vrij is van virussen, niet is onderschept of vatbaar is geweest voor tussenkomst (door derden).

To: [5.1.2e] [5.1.2e] @haarlemmermeer.nl]; [5.1.2e] [5.1.2e] @haarlemmermeer.nl]
From: [5.1.2e]
Sent: Wed 4/5/2023 11:29:00 AM
Subject: RE: Agroforestry 6 april 2023 concept presentatie versie 30 maart 2023 (002).pptx
Received: Wed 4/5/2023 11:28:00 AM
[230405presentatieinfosessie1.0.pdf](#)

Hoi [5.1.2e],
Bedankt. Beetje historie is inderdaad prima.
Hierbij ook de bijna eindversie. Het stukje inspiratie wordt nog toegevoegd voor LBI.
Groeten, [5.1.2e]

Van: [5.1.2e] <[5.1.2e]@haarlemmermeer.nl>
Verzonden: woensdag 5 april 2023 09:58
Aan: [5.1.2e] <[5.1.2e]@noord-holland.nl>; [5.1.2e] <[5.1.2e]@haarlemmermeer.nl>
Onderwerp: RE: Agroforestry 6 april 2023 concept presentatie versie 30 maart 2023 (002).pptx

Hoi [5.1.2e],

Dat is zeker een mooie opkomst. Ik ben beleidsmedewerker ruimtelijke ordening. Deel je de eindversie nog met mij? Tav de 500 elboom. Ik zal de 500 elboom niet al te sterk aanzetten. Een klein beetje historie in de presentatie kan m.i. geen kwaad. Als je het echt niet passend vindt dan schrap je het.

[5.1.2e]

Van: [5.1.2e] <[5.1.2e]@noord-holland.nl>
Verzonden: dinsdag 4 april 2023 17:11
Aan: [5.1.2e] <[5.1.2e]@haarlemmermeer.nl>
CC: [5.1.2e] <[5.1.2e]@haarlemmermeer.nl>
Onderwerp: RE: Agroforestry 6 april 2023 concept presentatie versie 30 maart 2023 (002).pptx

Dankjewel
Ik heb [5.1.2e] naam ingevoegd. Wat kan ik als functie opnemen, [5.1.2e]?

Jammer dat je er niet bij kunt zijn [5.1.2e]. We hebben nu in totaal 37 aanmeldingen. Lijkt me een prima opkomst.

Groeten, [5.1.2e]

Van: [5.1.2e] <[5.1.2e]@haarlemmermeer.nl>
Verzonden: dinsdag 4 april 2023 17:05
Aan: [5.1.2e] <[5.1.2e]@noord-holland.nl>
CC: [5.1.2e] <[5.1.2e]@haarlemmermeer.nl>
Onderwerp: RE: Agroforestry 6 april 2023 concept presentatie versie 30 maart 2023 (002).pptx

Hoi [5.1.2e],

Zag je presentatie. 500 el bomen zijn bedoeld als suggestie, kans...
Helaas kan ik er de 6^e niet bij zijn, omdat er tegelijkertijd een raadsessie waar ik bij moet zijn.
[5.1.2e] zal het verhaal vertellen, dus misschien kan je dit nog wijzigen in jouw presentatie.
We hebben het samen voorbereid.
Veel succes donderdag, ik vind het jammer om te missen en ben heel benieuwd hoe de avond verloopt!

Groeten, [5.1.2e]

Van: [5.1.2e] <[5.1.2e]@noord-holland.nl>
Verzonden: dinsdag 4 april 2023 16:47
Aan: [5.1.2e] <[5.1.2e]@haarlemmermeer.nl>

CC: 5.1.2e <5.1.2e@haarlemmermeer.nl>

Onderwerp: RE: Agroforestry 6 april 2023 concept presentatie versie 30 maart 2023 (002).pptx

Hoi 5.1.2e en 5.1.2e,

Hierbij de presentatie voor donderdag: het onderdeel van het louis bolk instituut wordt er nog aan toegevoegd.

De slide scoretabel heb ik weg gehaald omdat we de beoordeling later pas bespreken.

Ik vind de 500 el bomen niet zo passend bij het concept, deze zijn ook niet opgenomen in de criteria..

De vragen behandelen we als laatste.

Groeten,

5.1.2e

Van: 5.1.2e <5.1.2e@haarlemmermeer.nl>

Verzonden: maandag 3 april 2023 10:25

Aan: 5.1.2e <5.1.2e@noord-holland.nl>

CC: 5.1.2e <5.1.2e@haarlemmermeer.nl>

Onderwerp: Agroforestry 6 april 2023 concept presentatie versie 30 maart 2023 (002).pptx

Hoi 5.1.2e,

Bij deze de aangepaste variant. Afhankelijk van de resterende tijd is er aandacht voor de visie landschap en recreatie. Ik neem aan dat jij in het algemene verhaal verwijst naar de werksessie van 17 april. Laat vandaag even weten wat je er van vindt. Dan leg ik het ook nog voor bij weth Sedee.

5.1.2e

 Denk aan het milieu voor u besluit deze mail te printen!

Aan deze e-mail kunnen geen rechten worden ontleend. De gemeente Haarlemmermeer sluit iedere aansprakelijkheid uit die voortvloeit uit de elektronische verzending van dit bericht en de bijlage(n).

De inhoud van dit e-mailbericht (en de bijlagen) is uitsluitend bestemd voor de geadresseerde(n).

Ontvangt u dit bericht ten onrechte? Dan verzoeken wij u de afzender hierover te informeren en het bericht te verwijderen.

Gemeente Haarlemmermeer staat er niet voor in dat de integriteit van dit bericht behouden is gebleven. Ook garanderen wij niet dat dit bericht en de bijlage(n) vrij is van virussen, niet is onderschept of vatbaar is geweest voor tussenkomst (door derden).

 Denk aan het milieu voor u besluit deze mail te printen!

Aan deze e-mail kunnen geen rechten worden ontleend. De gemeente Haarlemmermeer sluit iedere aansprakelijkheid uit die voortvloeit uit de elektronische verzending van dit bericht en de bijlage(n).

De inhoud van dit e-mailbericht (en de bijlagen) is uitsluitend bestemd voor de geadresseerde(n).

Ontvangt u dit bericht ten onrechte? Dan verzoeken wij u de afzender hierover te informeren en het bericht te verwijderen.

Gemeente Haarlemmermeer staat er niet voor in dat de integriteit van dit bericht behouden is gebleven. Ook garanderen wij niet dat dit bericht en de bijlage(n) vrij is van virussen, niet is onderschept of vatbaar is geweest voor tussenkomst (door derden).

 Denk aan het milieu voor u besluit deze mail te printen!

Aan deze e-mail kunnen geen rechten worden ontleend. De gemeente Haarlemmermeer sluit iedere aansprakelijkheid uit die voortvloeit uit de elektronische verzending van dit bericht en de bijlage(n).

De inhoud van dit e-mailbericht (en de bijlagen) is uitsluitend bestemd voor de geadresseerde(n).

Ontvangt u dit bericht ten onrechte? Dan verzoeken wij u de afzender hierover te informeren en het bericht te verwijderen.

Gemeente Haarlemmermeer staat er niet voor in dat de integriteit van dit bericht behouden is gebleven. Ook garanderen wij niet dat dit bericht en de bijlage(n) vrij is van virussen, niet is onderschept of vatbaar is geweest voor tussenkomst (door derden).

Informatiesessie Agroforestry

Provinciale pachtgrond in de Haarlemmermeer

Welkom

Programma

- Even voorstellen
- Agroforestry - wat is het?
- PPS Verdienmodellen Agroforestry
- Wat bieden wij?
- Inspiratie/voorbeelden
- Landschappelijke inpassing
- Proces en beoordelen
- Vragen en antwoorden



Even voorstellen

- Evert Prins – Onderzoeker duurzame veehouderij en agrobiodiversiteit; Louis Bolk Instituut
- Sylvia Fens – Senior adviseur grondzaken; Provincie Noord-Holland
- Daan Koppenaal – beleidsmedewerker ruimtelijke ordening; Gemeente Haarlemmermeer
- Hilde van der Wal – Adviseur landbouw en natuurontwikkeling; Provincie Noord-Holland





Introductie Agroforestry

Evert Prins

Louis Bolk Instituut



“Een verzamelnaam voor landbouwsystemen waarin **bewust houtigen (bomen en struiken)** gecombineerd worden met andere landbouwgewassen of vee teelt op hetzelfde stuk land. Dit wordt gedaan vanwege de **ecologische en economische voordelen**. In Nederland vallen voedselbossen ook onder de definitie van agroforestry.”



Niets nieuws?

Vroeger andere functies:

- Veekering
- Geriefhout
- Energie

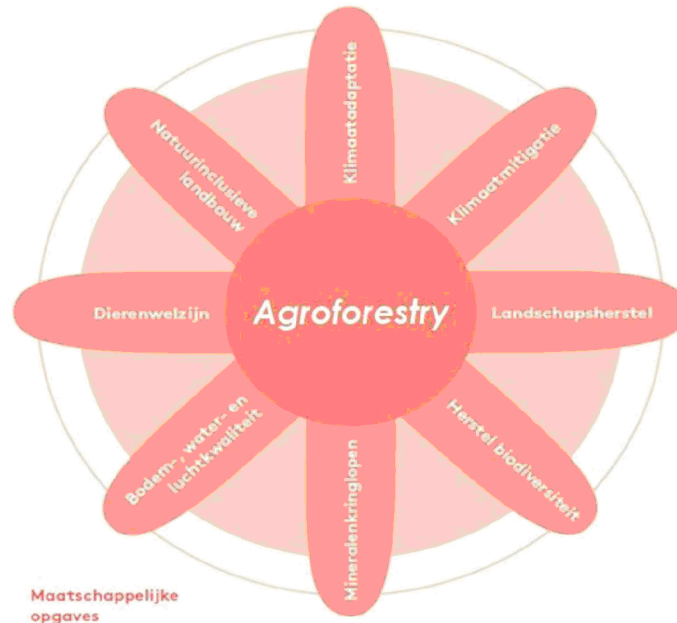


Gelderlander.nl



Archeoweb.nl

Tegenwoordig: andere uitdagingen!



....dus andere systemen





Productieve bomen op grasland

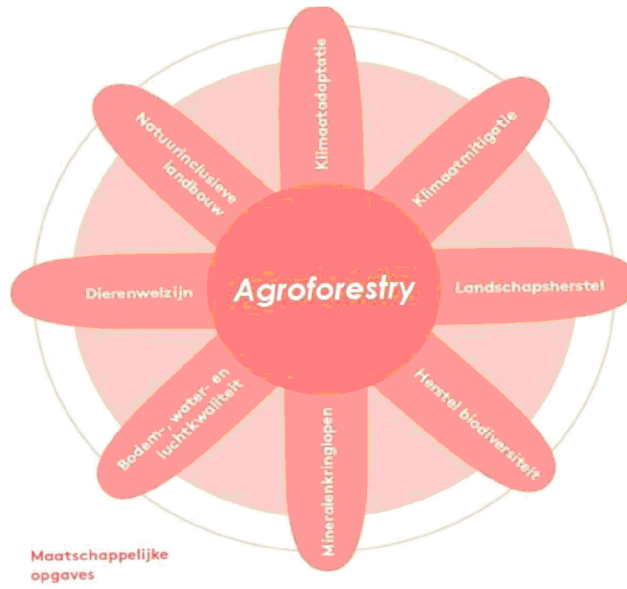


Voederbomen/hagen



Productieve voedselbossen

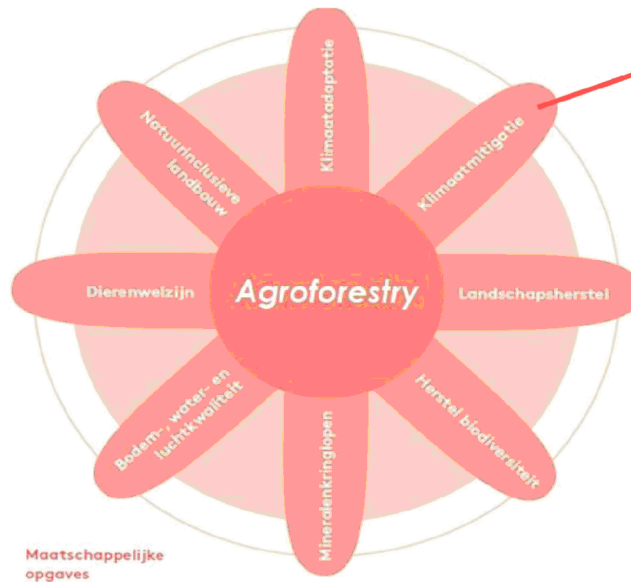




Gelderlander.nl



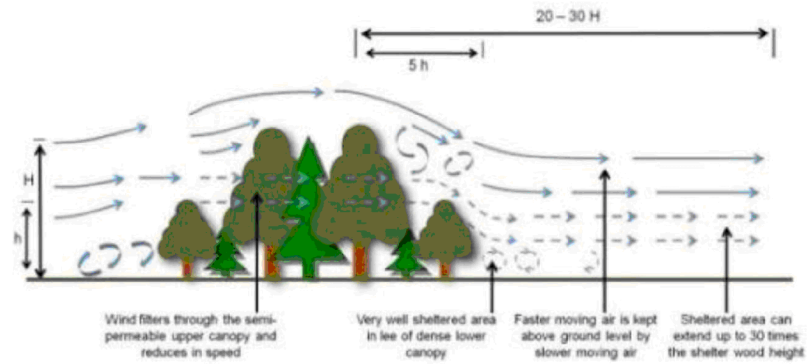
Klimaatadaptatie



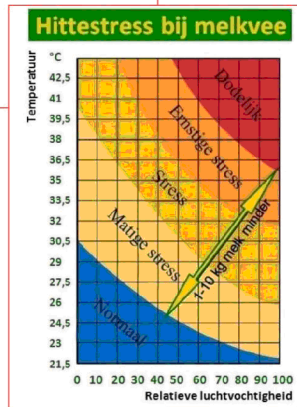
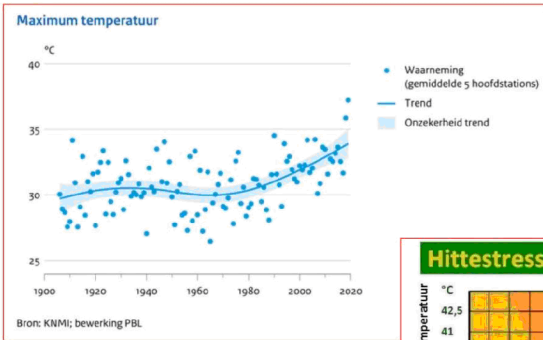
Weerextremen
opvangen

Maatschappelijke
opgaves





2011: Shelter woods to prevent wind erosion (TIN093), Department for Environment, Food and Rural Affairs.



Agri-nutrien



Klimaatadaptatie

Aanhoudende droogte



Vee-en-gewas.nl

Zorgen over aanhoudende droogte nemen toe

12 mei 2022 Provincies 1 reactie



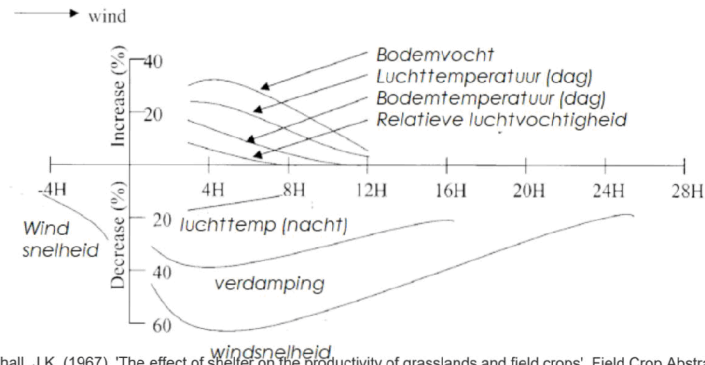
Het is droog en naar verwachting zal die droogte de komende twee weken aanhouden. Met name in het zuiden van Nederland is de verdroging van de bodem goed merkbaar. Waar het kan zijn boeren aan het beregenen om hun gewassen aan de praat te krijgen en te houden.

Droogte in Nederland: Natuurmonumenten neemt noodmaatregelen en landbouw ziet achterblijvende groei van aardappelen, suikerbieten en uien

Natuurmonumenten maakt zich grote zorgen nu de droogte versier oploopt. De gevolgen van het langdurige overvloedig zijn al te zien in de natuur, zegt hoofd-olof Willeke Borren.

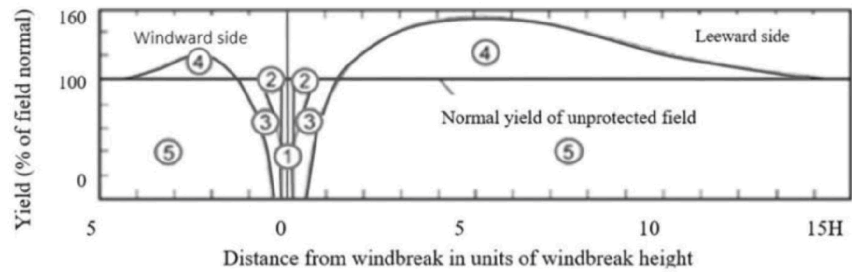


Friesch Dagblad

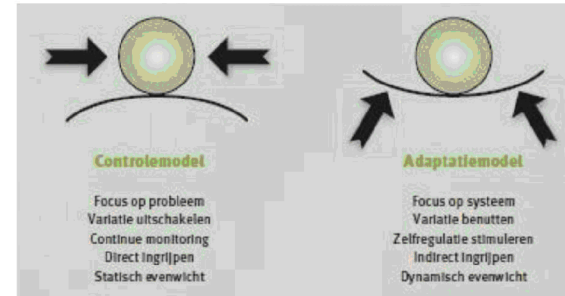


Marshall, J.K. (1967), 'The effect of shelter on the productivity of grasslands and field crops', Field Crop Abstracts, Vol. 20, pp 1-14.

+ organische stof



- | | |
|---|--|
| ① Unplanted field border and/or windbreak | ④ Crop gain due to windbreak protection |
| ② Normal crop loss at field borders | ⑤ Normal crop yield without windbreak protection |
| ③ Crop loss due to windbreak competition | ④ - ③ - ① Net windbreak effect |



Osorio, Raul & Barden, Charles & Ciampitti, Ignacio. (2019). GIS approach to estimate windbreak crop yield effects in Kansas–Nebraska. *Agroforestry Systems*. 93. 10.1007/s10457-018-0270-2.





Fotos: Joris van der Kamp

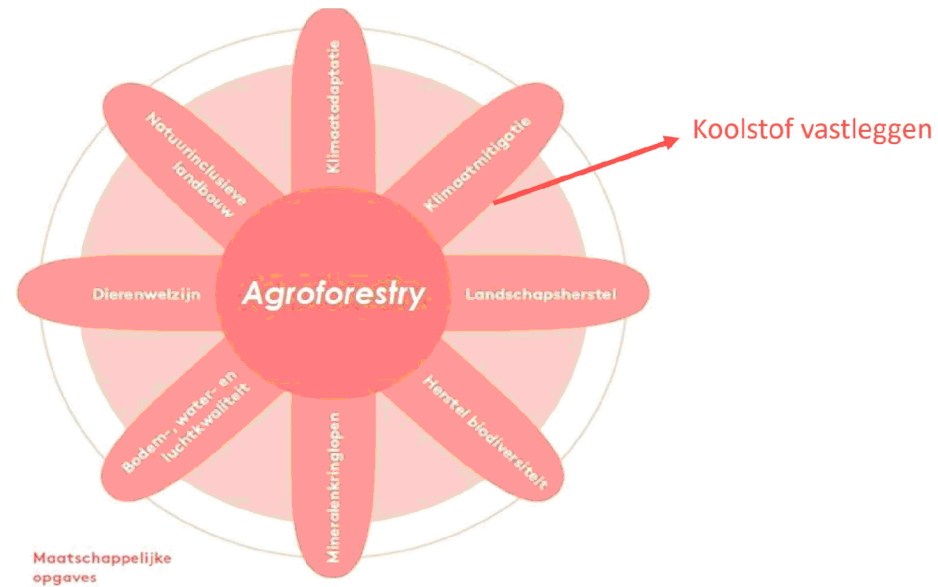
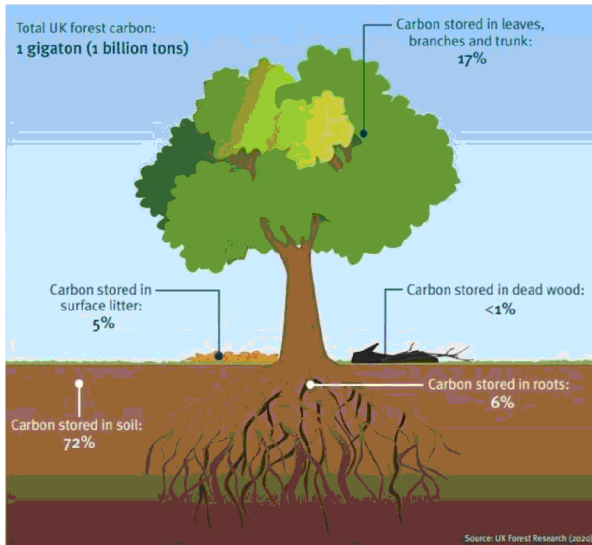
WUR – Open Teelten – Lelystad

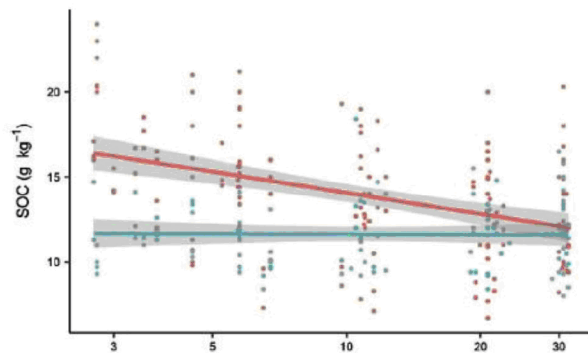




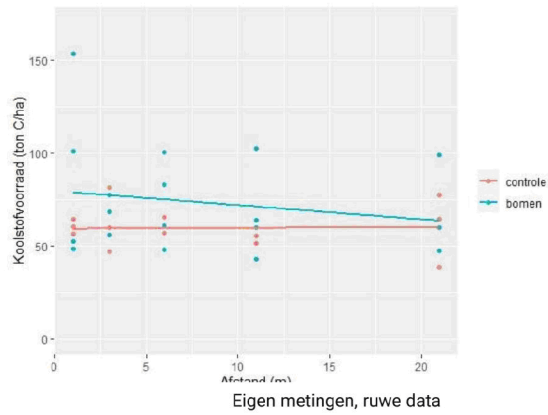
Be-HAAG-lijk?







Trees increase soil organic carbon and nutrient availability in temperate agroforestry systems (Pardon et al 2017)



Klimaatmitigatie



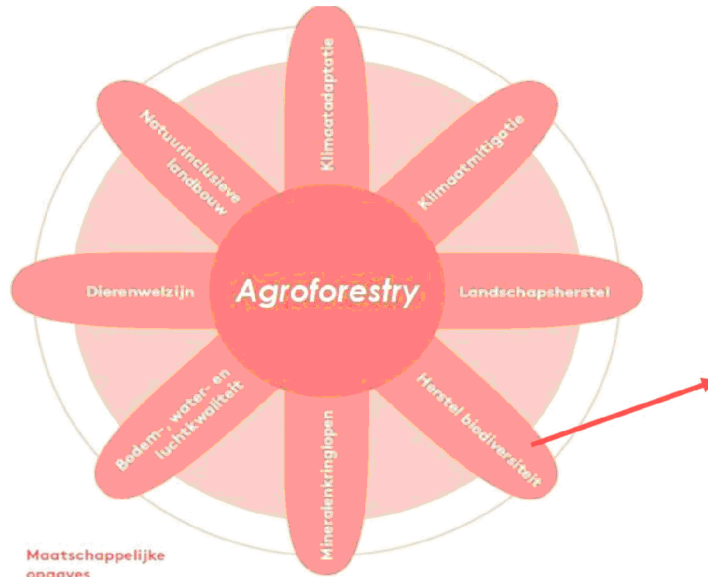
Inschattingen lopen uiteen



Biodiversiteit



vogelbescherming

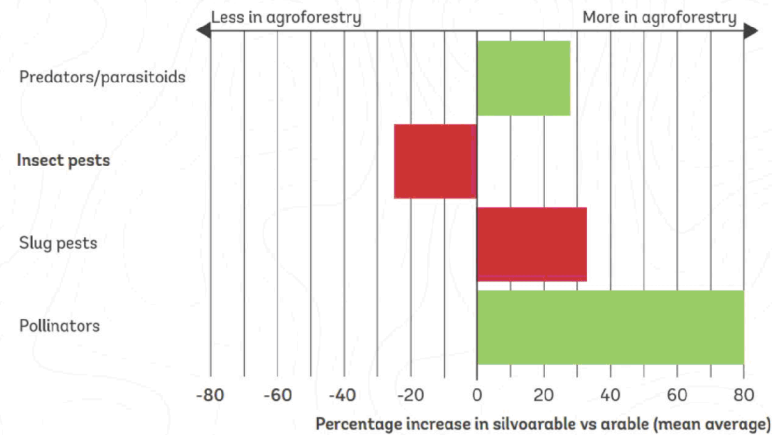


Maatschappelijke opgaves



Rijenteelt

- **Functionele agrobiodiversiteit** vergeleken met open akker
 - + Hogere diversiteit van natuurlijke vijanden
 - + Minder plaaginsecten
 - + Meer bestuivers (alleen bijen)
 - + Meer schimmels en bacteriën
 - Meer slakken en onkruiden
-
- Effecten nemen af met afstand tot bomenrij
 - Effecten zijn groter bij biologisch beheer



Agroforestry benefits helpful insects (in green), while suppressing potentially problematic insects (in red), but slug pests are more frequent. Data summarised from the available literature.

@ <https://www.agricology.co.uk/resources/agroforestry-farming-future>

Boomweide

- **Functionele agrobiodiversiteit** vergeleken met grasland en bos
 - + Hogere dichtheid en diversiteit van (roof)kevers
- **Landschappelijke diversiteit en specifieke soorten:**
 - + Meer planten, vogels, insecten en zoogdieren
 - + Meer vleermuizen in boomweides dan in bos
 - + Vogels zoals Nachtzwaluw
 - Niet voor typische weidevogels




Heggen en hagen

- **Functionele agrobiodiversiteit:**

- + Natuurlijke vijanden
(overwintering, nestplaats & alternatieve voedselbron)
- / + Dichte heg belemmert beweging insecten

- **Landschappelijke diversiteit en specifieke soorten:**

- + Dagvlinders
- + >450 nachtvlindersoorten in coulisselandschap Friesland
- + Vleermuizen oriënteren met lijnvormig element
- + Corridor voor muizen, egels en dassen



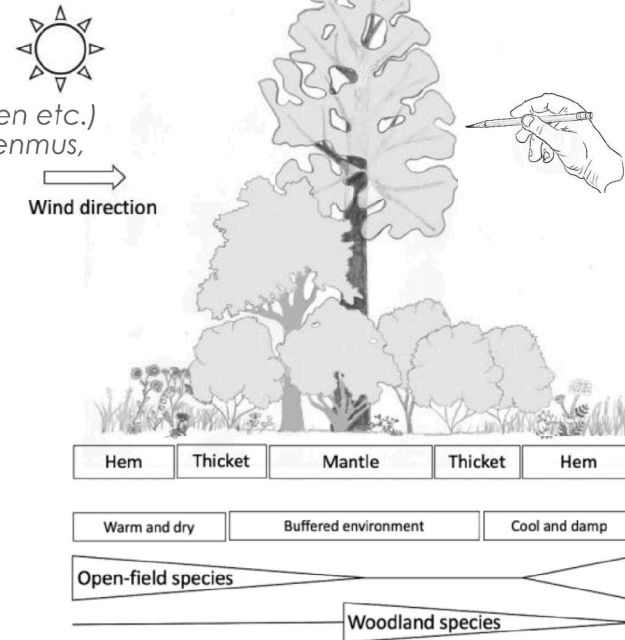
@ <https://www.splij.nl/landschapsbeheer/heggen-en-hagen.html>

@ <https://erfgoedstem.nl/de-noordelijke-friese-wouden-zijn-een-vergeten-parel-in-nederland/>

Ontwerpen voor biodiversiteit

Knoppen om aan te draaien:

- | | |
|------------------------|---|
| 1. Diversiteit | <i>vergroot biodiversiteit</i> |
| 2. Dichtheid | <i>belemmert beweging insecten, stimuleert broedvogels</i> |
| 3/4. Hoogte en breedte | <i>Breed en hoog voor bossoorten (merel, mezen etc.)
Laag en smal voor struweelsoorten (heggenmus, geelgors etc.)</i> |
| 5. Lengte | <i>lineair element bevoordeelt vleermuizen</i> |
| 6. Corridorfunctie | <i>verbinding tussen natuurgebieden</i> |
| 7. Oriëntatie en vorm | <i>variatie in microklimaat</i> |
| 8. Beheer | <i>snoei beïnvloedt bloei en bladgroei, chemische middelen</i> |
| 9. Beheer kruidenlaag | <i>soortensamenstelling, maai frequentie</i> |



@ Prégigout and Robert (2022, p. 3)

@ <https://nl.dreamstime.com/stock-fotografie-bemant-hand-met-potlood-image24317452>

Veel kennis al beschikbaar (synthese van kennis uit o.a. buitenland)



Verkenning naar de potentie van agroforestry als oplossingsrichting voor de stikstofproblematiek in de provincie Zeeland

Zwaartekracht van bodemkwaliteit van de (mogelijke) effecten van onder andere agroforestry op de bodemkwaliteit en een mogelijke rol van agroforestry in de oplossing van de stikstofproblematiek in de provincie Zeeland.

Antoni Looze, Fabian, Robert van der Meer, Henk van der Meer, Eelke Groot

WAGeningen University & Research

10 oktober 2023

Agroforestry in het Zeeuwse landschap

Agroforestry in het Zeeuwse landschap

WAGeningen University & Research

10 oktober 2023

Effecten van agroforestry op de waterhuishouding en functionele agrarische biodiversiteit

Effecten van agroforestry op de waterhuishouding en functionele agrarische biodiversiteit

WAGeningen University & Research

10 oktober 2023

10 Factsheet Agroforestry

1 Factsheet Agroforestry
2 Factsheet Agroforestry
3 Factsheet Agroforestry
4 Factsheet Agroforestry
5 Factsheet Agroforestry
6 Factsheet Agroforestry
7 Factsheet Agroforestry
8 Factsheet Agroforestry
9 Factsheet Agroforestry
10 Factsheet Agroforestry

Louis Bolk Instituut

AGROFORESTRY, HYPE OF DUURZAAM PERSPECTIEF?

UIT ONDERZOEK BLIJKT DAT AGROFORESTRY NIET ALTIJD IS. MAAR HET OOK LOFEND.

Zelfde oplossing voor een duurzaam en gezond landbouwlandschap?

Masterplan Agroforestry

Advies voor het realiseren van een schaalprong van agroforestry in Nederland

Bolk, Luuk, Monique Bechman, Keet van Veltui, Evert Flegel, Paul Rommelsprouwer

De effecten van agroforestry op biodiversiteit in Nederland

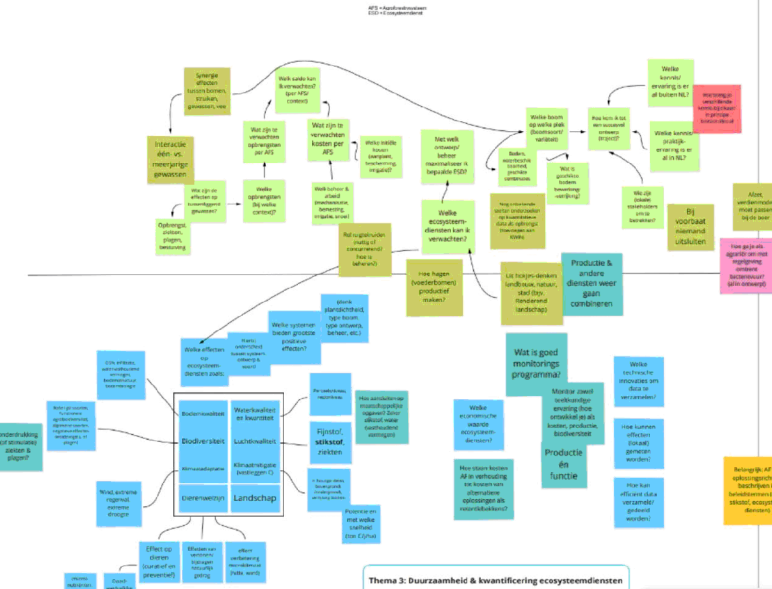
De resultaten van een eerste literatuurstudie naar de verwachte effecten van agroforestry op biodiversiteit en hoe hierop in te spelen in ontwerp en beheer

Januari 2023

Wageningen University & Research

Kennisvragen PRAKTIJK
Waar moet nodig onderzoek naar gedaan worden om agroforestry tot een succes te maken/ambitie te realiseren?

Thema 1: Systeemontwerp & praktijk



Thema 2: Markt & producten



Thema 3: Duurzaamheid & kwantificering ecosystemdiensten

Bonusthema: transitieprocessen




Bonusthema: de boer als onderzoeker



Overige kanttekeningen/opmerkingen





Jan-Kees Goet • 2nd
Secretaris-generaal Ministerie van Landbouw, Natuur en Voedsel...
1d • Edited •

Het rapport 'Onderzoek naar Agroforestry in Nederland, Inventarisatie voor een gedragen onderzoeksagenda' heb ik zojuist in ontvangst mogen nemen van de onderzoekers en vertegenwoordigers van het Agroforestry Netwerk Nederland. Lees meer: <https://lnkd.in/es8XhTWF>

#Agroforestry is een belangrijke verbinding tussen landbouw en natuur. Ook draagt het bij aan verschillende maatschappelijke uitdagingen zoals klimaat, biodiversiteit, circulariteit en biedt het perspectief met nieuwe duurzame bedrijfsmodellen. Goed om de kennis over dit belangrijke onderwerpen vast te leggen en mee te nemen in o.a. de nieuwe Kennis & Innovatie Agenda en de gebiedsgerichte aanpak in het Nationaal Programma Landelijk Gebied.

See transition



Bonus Thema: transitieprocessen



Bonus Thema: de boer als onderzoeker




Overige kanttekeningen/opmerkingen



Andere belemmeringen



- Verdienmodel / investering / arbeid / mechanisatie
- Onzekerheden ecosysteemdiensten (kwantitatief)
- Wet- en regelgeving, wat is wenselijk
- Langetermijnperspectief voor boeren



Conclusies

- Er zit veel energie bij boeren en beleidsmakers
- Nog veel onduidelikheden....
- ... Maar genoeg bewijslast om door te pakken
- Potentie en diversiteit van agroforestry nog lang niet bij iedereen duidelijk
- Bied boeren langetermijnperspectief!





De Publiek-Private Samenwerking (PPS) Verdienmodellen wordt uitgevoerd door WUR, LBI, Rombouts Agroecologie en MVO Nederland.

De PPS valt onder het topsectorbeleid van de overheid (Topsector Agri & Food).
Voor projectinformatie en overzicht van partners, zie: www.wur.nl/verdienmodellen-agroforestry

PPS Verdienmodellen Agroforestry



- ▶ Privaat-Publieke Samenwerking
 - ▶ Consortium partijen (private partners, *in kind, in cash* bijdrage) + Provincies (publieke partners) + uitvoerende partijen
 - ▶ Uitvoerende partijen: WUR, LBI, Rombouts Agroecologie, MVO-NL
- } Projectpartners

a.s.r. real estate



NEDERLANDSE
NOTENVERENIGING



fruit tech campus



Provincie Noord-Brabant

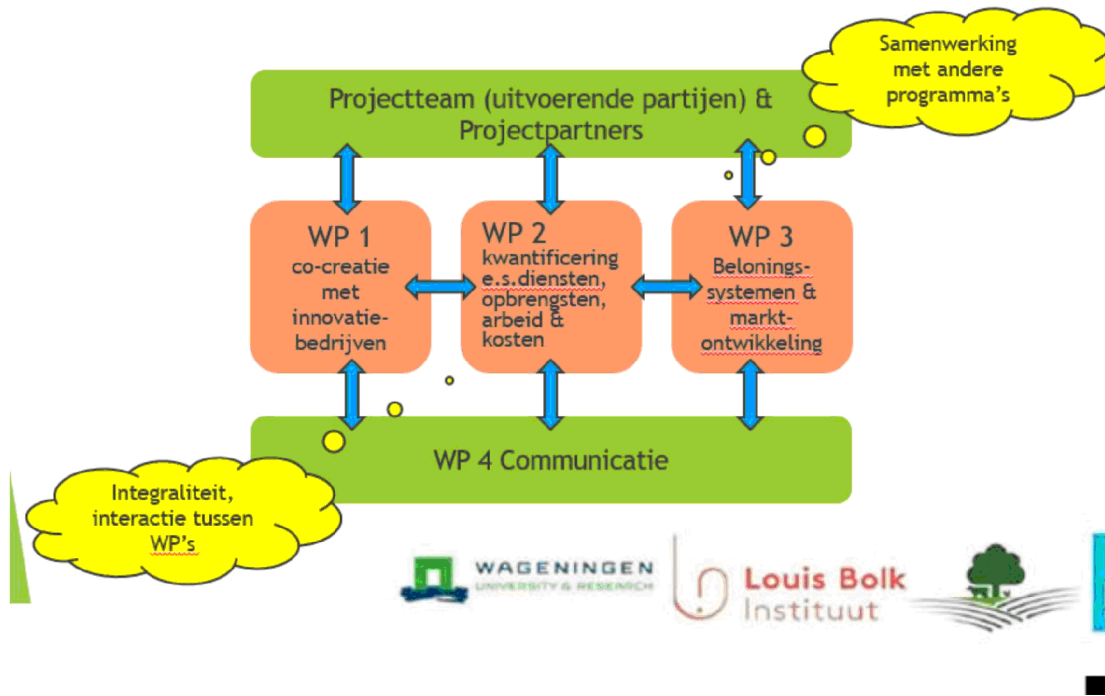


Eerder genoemde belemmeringen:

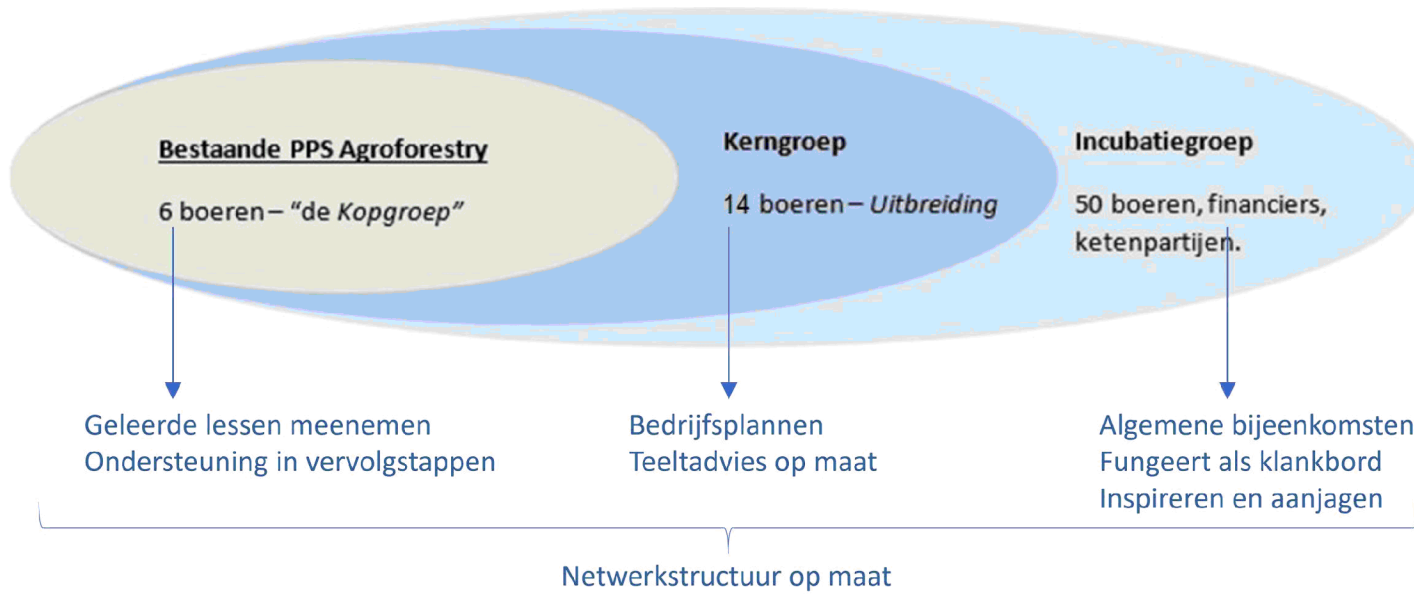
- Verdienmodel / investering / arbeid / mechanisatie
- Onzekerheden ecosystemediensten (kwantitatief)
- Wet- en regelgeving, wat is wenselijk
- Langetermijnperspectief voor boeren



Opzet project



Opzet project





Wat doen we in Noord-Holland?

1. Procesbegeleiding pachtperceel Haarlemmermeer
 - Innovatief!
 - Proces met impact
2. Begeleiden van ondernemers (bedrijfsplan)



Uitgelicht



Anne Kuiper

BD-akkerbouw

AF met hoge boomdensity

2023 2 hectare productieve houtigen

Opschaling tot 4 hectare



Ondernemer 2



U?

We bieden:

- Ontwerp verder uitdiepen
- Verdienmodel verder uitdenken



Wat bieden wij?

- Gemeente Haarlemmermeer, sectie AN, nummers 705 en 1575
- Lichte klei
- Gewasrotatie afgelopen jaren - bijlagen op onze website



Wat bieden wij? - pachtovereenkomst

- Geliberaliseerd pachtcontract voor 12 jaar
- Pacht prijs op basis van de regionorm - € 400 per hectare per jaar (prijspeil 2022)
- Verdeling kosten financiering bomen en aanplant tussen provincie en pachter naar rato gebruik
- Begeleiding bij het uitwerken van het agroforestry-plan vanuit de PPS Verdienmodellen Agroforestry
- Gebruiksvoorwaarden
 - Glyfosaat verbod
 - Verplichte akkerranden: 3-6 meter, spuit- en mestvrije zone



Inspiratie



Landschappelijke inpassing



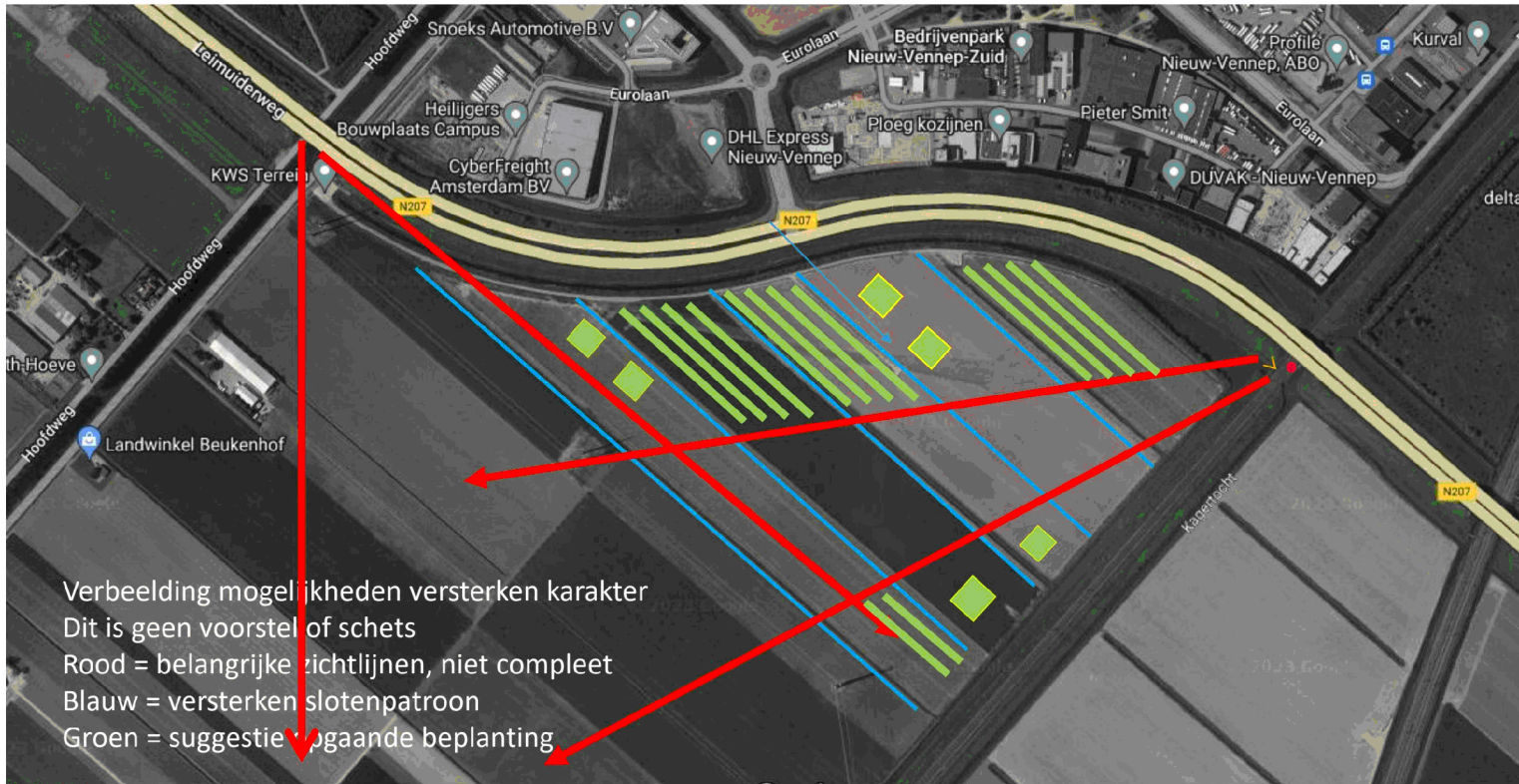


Agro-forestry in Haarlemmermeer

Toelichting Ruimtelijke kwaliteit en landschap
6 april 2023



gemeente
Haarlemmermeer



Criteria voor landschap

Zichtlijnen inpassen in het ontwerp

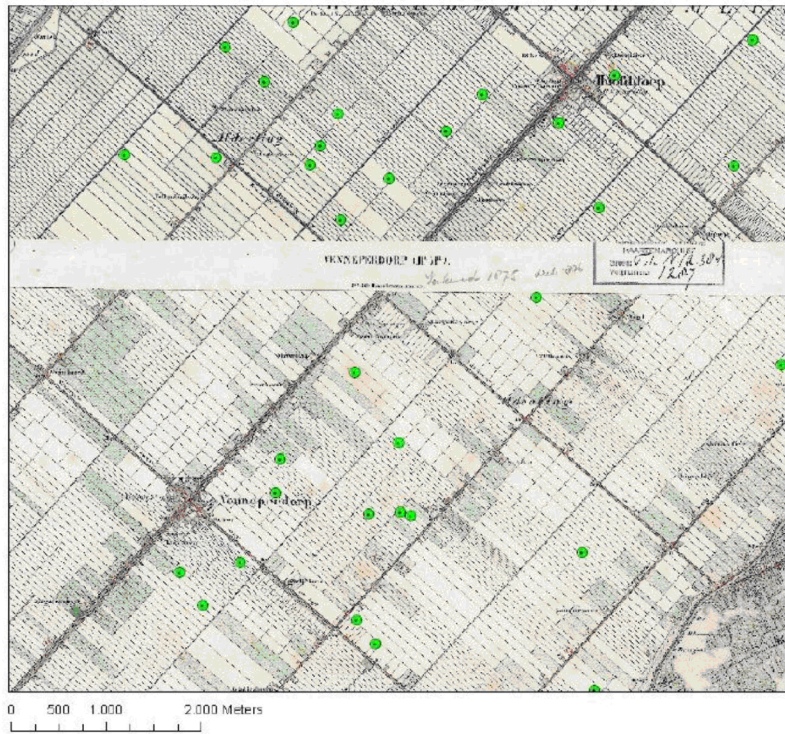
- Zichtlijnen en/of panorama's zijn aanwezig in het gebied:
vooral vanaf N207 belangrijk vanwege de hogere ligging tov perceel en zicht erop,
- Hoe kan je daarmee omgaan:
werken met coulissen: zichtlijnen / panorama
werken met 'bosjes' op het perceel doorzichten vrijlaten

Karakteristieken van de polder oppakken, versterken

- Lange lijnen: handhaven of versterken lange lijnen haaks op de Hoofdvaart;
- Slotenpatroon: handhaven of versterken karakteristiek eventueel door extra sloten;
- Aansluiting op Hoofdweg: eerste 125 m anders behandelen: hagen, inheemse beplanting;
- 500 el bomen van oudsher om te schuilen voor de werknemers. Nieuwe invulling: '500- el bosje

Kernwaarden erven in Haarlemmermeer (concept, februari 2013)

500 el bomen



Figuur 500 el bomen op de historische kaart van 1876

Legenda

- solitaire bomen



Foto's Vennepolder uit 2011

Proces

- 6 april 2023 – informatieavond
- **17 april 2023 – werksessie**
 - Protestantse Gemeente De Rank om 19.30 uur
- 18 april 2023 – inschrijving geopend
- 31 mei 2023 om 23:59 uur – **inschrijving gesloten**
- Rond 1 juli 2023 – bekendmaking nieuwe pachter



Werksessie – 9 vragen

1. Hoeveel hectare wilt u pachten?
2. Welke bomen wilt u planten, in welk plantverband en in welke dichtheid?
3. Welke teelten wilt u inzetten tussen de bomen?
4. Hoe wilt u inzetten op biodiversiteit?
5. Hoe wilt u inzetten op bodemverbetering?
6. Wat is uw motivatie om met agroforestry aan de slag te gaan?
7. Hoe ziet het verdienmodel eruit?
8. Wat voor bedrijf heeft u?
9. Welke vragen heeft nu nog?



Beoordeling - criteria

- **Vereisten:**
 - Bedrijfsmatige landbouwer
 - Formeel samenwerkingsverband met tenminste 1 bedrijfsmatige landbouwer
 - **Criteria:**
 - Gebruik chemische gewasbeschermingsmiddelen
 - Duurzaamheidscertificaten
 - Afstand bedrijfsgebouwen tot percelen
 - Biodiversiteit
 - Bodemverbetering: rustgewassen & maatregelen
 - Onderbouwing verdienmodel
 - Landschap
-



Beoordeling - indienen

• **Deadline 31 mei 2023 23:59**

1. KvK uittreksel
2. Een afstandsberekening van uw bedrijf naar het perceel (via de weg)
3. Kopie(ën) van uw duurzaamheidscertificaat(en) indien aanwezig
4. Financiële raming van uw plan
5. Plan van aanpak (max 3 A4)

[Agroforestry op provinciale pachtgrond in Haarlemmermeer - Provincie Noord-Holland](#)



Vragen?

To: [5.1.2e] [5.1.2e] @haarlemmermeer.nl
Cc: [5.1.2e] [5.1.2e] @haarlemmermeer.nl
From: [5.1.2e]
Sent: Tue 5/2/2023 12:19:53 PM
Subject: RE: agroforestry Haarlemmermeer
Received: Tue 5/2/2023 12:19:00 PM

Hoi [5.1.2e],
Dat ben ik met je eens. Ik verwacht alleen dat het voor bepaalde mensen een dealbreaker kan zijn wanneer er geen bebouwing mogelijk is en daardoor nu al zo goed mogelijk inzicht willen in wat wel en niet kan. Als die kaders zonder toezeggingen duidelijk zijn voor hen, dan geeft dat wat rust.

Groeten,
[5.1.2e]

-----Oorspronkelijk bericht-----

Van: [5.1.2e] <[5.1.2e]@haarlemmermeer.nl>
Verzonden: dinsdag 2 mei 2023 13:59
Aan: [5.1.2e] <[5.1.2e]@noord-holland.nl>
CC: [5.1.2e] <[5.1.2e]@haarlemmermeer.nl>
Onderwerp: FW: agroforestry Haarlemmermeer


Hoi [5.1.2e],

Ik heb je geprobeerd te bellen. Contact kwam niet tot stand.

Binnen het bestemmingsplan zijn mogelijkheden om een kleine hoeveelheid bebouwing toe te staan. Schuilen voor mens en dier. Die toestemming kan echter pas door het college worden verleend op basis van een goed gemotiveerde aanvraag en die aanvraag volgt logischerwijs pas na de gunning van de pacht.

Ik wil even afstemmen hoe jij dit ziet en hoe dat in jouw proces past.

[5.1.2e]



To: [5.1.2e] [5.1.2e] @haarlemmermeer.nl]
Cc: [5.1.2e] [5.1.2e] @haarlemmermeer.nl]; [5.1.2e] [5.1.2e] @haarlemmermeer.nl]
From: [5.1.2e]
Sent: Mon 3/20/2023 11:16:21 AM
Subject: Re: Agroforestry Haarlemmermeer
Received: Mon 3/20/2023 11:16:21 AM

Dit is de agenda voor 6 april.

Wat mij betreft is haar aanwezigheid genoeg, maar als ze zelf graag wil dan kan t natuurlijk wel. Wellicht een stukje bij t welkom .

De Q&A zijn vragen vanuit het publiek die we gaan beantwoorden.

Groeten,

[5.1.2e]

From: [5.1.2e] <[5.1.2e]@haarlemmermeer.nl>
Sent: Monday, March 20, 2023 12:08:48 PM
To: [5.1.2e] <[5.1.2e]@noord-holland.nl>
Cc: [5.1.2e] <[5.1.2e]@haarlemmermeer.nl>; [5.1.2e] <[5.1.2e]@haarlemmermeer.nl>
Subject: RE: Agroforestry Haarlemmermeer

Hoi [5.1.2e],

Dit is de agenda voor 6 april of voor zo meteen?

Wil je op 6 april ook nog dat Mariëtte iets zegt?

Gaan we de Q&A samen voorbereiden of doen jullie dat?

Groeten, [5.1.2e]

Van: [5.1.2e] <[5.1.2e]@noord-holland.nl>
Verzonden: maandag 20 maart 2023 12:02
Aan: [5.1.2e] <[5.1.2e]@haarlemmermeer.nl>
CC: [5.1.2e] <[5.1.2e]@haarlemmermeer.nl>; [5.1.2e] <[5.1.2e]@haarlemmermeer.nl>
Onderwerp: RE: Agroforestry Haarlemmermeer

Beste [5.1.2e],

Landschap wordt zeker als criterium meegenomen.

We hebben een conceptagenda opgesteld, met daarin ook ruimte om het landschappelijke aspect te vertellen.

Dit is het concept:

15' welkom en voorstelronde (NH)

30' Agroforestry, wat is het, ontwikkelingen, PPS (LBI)

10' Wat bieden wij (pachtprijs, periode) (NH)

10' Inspiratie/voorbeelden (LBI)

10' Landschappelijke inpassing (gemeente)

5' Proces en beoordelen (Samen)

15' Q&A

Kun je je hierin vinden?

Op 17 april organiseren we een werksessie van 19:30 tot 21:30. Hierbij willen we de ondernemers helpen hun plannen te concretiseren. Wat mij betreft helpen we hen dan ook met het onderdeel landschap. Zou jij of een collega hierbij ook aanwezig kunnen zijn?

Ik hoor het graag!

Groeten,

[5.1.2e]

[5.1.2e]

– Sector Regionale Economie en Erfgoed

T: 5.1.2e
M: 5.1.2e

Houtplein 33 2012 DE Haarlem

www.noord-holland.nl

5.1.2e @noord-holland.nl



Provincie
Noord-Holland

Van: 5.1.2e <5.1.2e@haarlemmermeer.nl>

Verzonden: zondag 19 maart 2023 16:39

Aan: 5.1.2e <5.1.2e@noord-holland.nl>

CC: 5.1.2e <5.1.2e@haarlemmermeer.nl>; 5.1.2e <5.1.2e@haarlemmermeer.nl>

Onderwerp: RE: Agroforestry Haarlemmermeer

Beste 5.1.2e,

Fijn dat GS akkoord is! We zagen ook al de aankondiging van de avond op 6 april in de pers.

Het bestuurlijk overleg op maandag de 20^{ste} is op jullie verzoek, dacht ik. Via de secretariaten zijn de stukken van GS over het initiatief aan ons gestuurd.

In de agenda van Mariëtte is de avond van 6 april gereserveerd.

Het lijkt me goed om maandag de opzet van de avond en wat er van de gemeente verwacht wordt te bespreken.

Wat ik me afvroeg naar aanleiding van het persbericht is of 'landschap' als selectiecriteria nog wel wordt meegenomen, het werd nl niet genoemd.

In november heb ik begrepen dat we gevraagd zouden worden een presentatie ver 'landschap' te houden als toelichting.

Ik ben bezig om die voor te bereiden. Een eerste concept is afgelopen woensdag met Mariëtte besproken, maar is nog niet af.

Is het nog steeds de bedoeling dat we een presentatie houden?

Vriendelijke groeten,

5.1.2e

*Beleidsadviseur ruimtelijke ordening, landschapsarchitect
cluster Ruimte, Economie en Duurzaamheid, team ruimtelijke ontwikkeling*

Postbus 250 * 2130 AG Hoofddorp

T 0900 18 52 M 5.1.2e

e-mailadres 5.1.2e@haarlemmermeer.nl

www.haarlemmermeergemeente.nl



gemeente
Haarlemmermeer

Van: 5.1.2e <5.1.2e@noord-holland.nl>

470521

Verzonden: woensdag 15 maart 2023 14:48

Aan: 5.1.2e <5.1.2e@haarlemmermeer.nl>; 5.1.2e <5.1.2e@haarlemmermeer.nl>

Onderwerp: RE: Agroforestry Haarlemmermeer

Hoi 5.1.2e,

GS is akkoord! Het programma is nog niet bekend. Morgenochtend bespreek ik het met 5.1.2e.

Maandag heeft Esther Rommel een gesprek met Mariette Sedee. Weet jij al meer over de inhoud?

Ik ben vanmiddag ook telefonisch bereikbaar.

Groeten,

5.1.2e

Van: 5.1.2e <5.1.2e@haarlemmermeer.nl>

Verzonden: woensdag 15 maart 2023 14:43

Aan: 5.1.2e <5.1.2e@noord-holland.nl>; 5.1.2e <5.1.2e@haarlemmermeer.nl>

Onderwerp: RE: Agroforestry Haarlemmermeer

Hoi 5.1.2e,

Hoe was de behandeling in GS? Heb je al een programma voor 6 april?

[AgriHolland Nieuws: Agroforestry-project van start in de Haarlemmermeer](#)

5.1.2e

Van: 5.1.2e <5.1.2e@noord-holland.nl>

Verzonden: maandag 20 februari 2023 10:57

Aan: 5.1.2e <5.1.2e@haarlemmermeer.nl>; 5.1.2e <5.1.2e@haarlemmermeer.nl>

Onderwerp: Agroforestry Haarlemmermeer

Beste 5.1.2e en 5.1.2e,

Ik wil jullie hierbij even een stand van zaken geven rondom onze plannen voor agroforestry in de Haarlemmermeer.

Over twee weken wordt dit onderwerp behandeld in GS. De gedeputeerde Esther Rommel zal vooraf ook jullie wethouder informeren.

Het besluit dat voorligt is of de grond in gezet kan worden voor agroforestry.

Daarnaast is de informatie bijeenkomst verschoven naar 6 april; wederom in de avond. Deze datum is gekozen ivm de agenda's van de gedeputeerden.

Als er vragen zijn hoor ik het graag!

5.1.2e 2e

5.1.2e

– Sector Regionale Economie en Erfgoed

T: 5.1.2e

M: 5.1.2e

Houtplein 33 2012 DE Haarlem

www.noord-holland.nl

5.1.2e

[@noord-holland.nl](mailto:5.1.2e@noord-holland.nl)



Provincie
Noord-Holland

 Denk aan het milieu voor u besluit deze mail te printen!

Aan deze e-mail kunnen geen rechten worden ontleend. De gemeente Haarlemmermeer sluit iedere aansprakelijkheid uit die voortvloeit uit de elektronische verzending van dit bericht en de bijlage(n).

De inhoud van dit e-mailbericht (en de bijlagen) is uitsluitend bestemd voor de geadresseerde(n).

Ontvangt u dit bericht ten onrechte? Dan verzoeken wij u de afzender hierover te informeren en het bericht te verwijderen.

Gemeente Haarlemmermeer staat er niet voor in dat de integriteit van dit bericht behouden is gebleven. Ook garanderen wij niet dat dit bericht en de bijlage(n) vrij is van virussen, niet is onderschept of vatbaar is geweest voor tussenkomst (door derden).

 Denk aan het milieu voor u besluit deze mail te printen!

Aan deze e-mail kunnen geen rechten worden ontleend. De gemeente Haarlemmermeer sluit iedere aansprakelijkheid uit die voortvloeit uit de elektronische verzending van dit bericht en de bijlage(n).

De inhoud van dit e-mailbericht (en de bijlagen) is uitsluitend bestemd voor de geadresseerde(n).

Ontvangt u dit bericht ten onrechte? Dan verzoeken wij u de afzender hierover te informeren en het bericht te verwijderen.

Gemeente Haarlemmermeer staat er niet voor in dat de integriteit van dit bericht behouden is gebleven. Ook garanderen wij niet dat dit bericht en de bijlage(n) vrij is van virussen, niet is onderschept of vatbaar is geweest voor tussenkomst (door derden).

 Denk aan het milieu voor u besluit deze mail te printen!

Aan deze e-mail kunnen geen rechten worden ontleend. De gemeente Haarlemmermeer sluit iedere aansprakelijkheid uit die voortvloeit uit de elektronische verzending van dit bericht en de bijlage(n).

De inhoud van dit e-mailbericht (en de bijlagen) is uitsluitend bestemd voor de geadresseerde(n).

Ontvangt u dit bericht ten onrechte? Dan verzoeken wij u de afzender hierover te informeren en het bericht te verwijderen.

Gemeente Haarlemmermeer staat er niet voor in dat de integriteit van dit bericht behouden is gebleven. Ook garanderen wij niet dat dit bericht en de bijlage(n) vrij is van virussen, niet is onderschept of vatbaar is geweest voor tussenkomst (door derden).

*****.0018

To: [5.1.2e] [5.1.2e @noord-holland.nl]; [5.1.2e] [5.1.2e @noord-holland.nl];
[5.1.2e @louisbolk.nl] [5.1.2e @louisbolk.nl]; [5.1.2e] [5.1.2e @noord-holland.nl];
[5.1.2e @haarlemmermeer.nl] [5.1.2e @haarlemmermeer.nl];
[5.1.2e @haarlemmermeer.nl] [5.1.2e @haarlemmermeer.nl];
[5.1.2e @haarlemmermeer.nl] [5.1.2e @haarlemmermeer.nl];
[5.1.2e @haarlemmermeer.nl] [5.1.2e @haarlemmermeer.nl]; [5.1.2e] [5.1.2e] de [5.1.2e @wur.nl]

Cc: [5.1.2e] [5.1.2e @noord-holland.nl]; [5.1.2e] [5.1.2e @noord-holland.nl]

From: [5.1.2e]

Sent: Tue 7/5/2022 1:23:05 PM

Subject: RE: Brainstorm PPS agroforestry

Received: Tue 7/5/2022 1:22:00 PM

[220705 Notulen brainstormsessie Agroforestry experimenteerruimte Haarlemmermeer.docx](#)

[Perceelsinformatie Nieuw-Vennep AF NH.pptx](#)

Goedemiddag,

Hierbij de notulen en de presentatie van onze vergadering afgelopen donderdag.

Vragen en aanvullingen zijn welkom.

Groeten,

[5.1.2e]

[5.1.2e]

– Sector Regionale Economie en Erfgoed

T: [5.1.2e]

M: [5.1.2e]

Houtplein 33 2012 DE Haarlem

www.noord-holland.nl

[5.1.2e]

[\[5.1.2e\]@noord-holland.nl](mailto:[5.1.2e]@noord-holland.nl)



Notulen brainstormsessie Agroforestry experimenteerruimte Haarlemmermeer

30 juni 2022 – Gemeentekantoor Polderlanden; Hoofddorp

Aanwezigen

5.1.2e	- Louis Bolk Instituut
5.1.2e	- Louis Bolk Instituut
5.1.2e	- Gemeente Haarlemmermeer
5.1.2e	- Gemeente Haarlemmermeer
5.1.2e	- Gemeente Haarlemmermeer
5.1.2e	- Gemeente Haarlemmermeer
5.1.2e	- Provincie Noord-Holland
5.1.2e	- Provincie Noord-Holland
5.1.2e	Wiegerink - Provincie Noord-Holland
5.1.2e	- Provincie Noord-Holland

Aftrap met presentatie 5.1.2e

Waarom willen we dit?

- * Duurzame gronduitgifte
- * Inspirerend project
- * Dit is de eerste keer dat een pachtperceel gebruikt zal gaan worden voor agroforestry in Nederland

Uitdaging omtrent pacht

Terugverdientijd van bomen is langer dan 6-12 jaar. Er moet dus ofwel een manier gevonden worden om de grond langer uit te geven in pacht (erfpacht? 26 jaar), of er moet een financiële constructie zijn waarbij de verpachter eigenaar is van de bomen en de pachter beheerder. Uiteindelijk moet de Grondkamer de pachtovereenkomst goedkeuren.

De pacht prijs is niet zozeer van belang omdat het een experiment betreft. Het is belangrijk dat de agroforestry uiteindelijk zelf-exploiterend is. Er is echter wel investeringskapitaal nodig. Subsidies kunnen daarbij helpen.

We moeten duidelijk krijgen waar we uiteindelijk naar opzoek zijn: uitvoerder/aannemer, pachter of beheerder?

Wie gaat de aanplant doen; de pachter of verpachter (PNH)?

Uitdagingen perceel

- * Er ligt een CO2-leiding onder het perceel. Hierop kunnen hoogstwaarschijnlijk geen bomen geplant worden; dit moet in ieder geval in overleg met de beheerder van de leiding. Op ruimtelijkeplannen.nl zijn de leidingen te vinden.
- * Zuidelijk deel van Haarlemmermeer is heel open. De gemeente is zuinig op de openheid. Past Agroforestry binnen het bestemmingsplan?
- * Op google-streetview zijn wat natte plekken te zien; wat is de ervaring van de pachter met deze grond? 5.1.2e en 5.1.2e gaan in overleg met de pachter

Extra kosten van pachtende boer:

- X-aantal hectaren buiten productie qua akkerbouw;
- Extra kosten beheer (meer hoekjes);
- Kosten aanplant / hogere voorbereidingskosten;

Wat staat daar tegenover voor agrariër?:

- Opbrengsten van boomsoorten;

Planning

De percelen komen vrij op 1 november 2023.

Het is belangrijk zsm gesprekken te gaan voeren met geïnteresseerden. Daarvoor gaan we in september/oktober een informatiebijeenkomst houden.

Voorstel is om boeren samen met een plan te laten komen.

Bv. Samenwerkingsverband tussen akkerbouwer en uitbater van bomenrijen;

Samenwerkingsverband met jonge agrariërs of "nieuwe" agrariërs die op een andere manier niet aan grond kunnen komen.

Actiepunten

1. Toetsing plan.

5.1.2e stuurt beplantingsplan naar 5.1.2e voor toetsing. Beplantingsplan aangepast op restricties CO2 leiding.

2. Plannen informatiebijeenkomst in oktober

Volgende vergadering: 1 september 13:00 – 14:30 via Teams (uitnodiging reeds verzonden)

To: [5.1.2e] [5.1.2e @noord-holland.nl]; [5.1.2e] [5.1.2e @noord-holland.nl]; [5.1.2e] [5.1.2e @noord-holland.nl];
 [5.1.2e] [5.1.2e @noord-holland.nl]; [5.1.2e] [5.1.2e @noord-holland.nl]; [5.1.2e] [5.1.2e @noord-holland.nl];
 [5.1.2e] [5.1.2e @louisbolk.nl]; [5.1.2e] [5.1.2e @louisbolk.nl]; [5.1.2e] [5.1.2e @noord-holland.nl];
 [5.1.2e] [5.1.2e @haarlemmermeer.nl]; [5.1.2e] [5.1.2e @haarlemmermeer.nl];
 [5.1.2e] [5.1.2e @haarlemmermeer.nl]; [5.1.2e] [5.1.2e @haarlemmermeer.nl];
 [5.1.2e] [5.1.2e @haarlemmermeer.nl]; [5.1.2e] [5.1.2e @haarlemmermeer.nl];
 [5.1.2e] [5.1.2e @haarlemmermeer.nl]; [5.1.2e] [5.1.2e @haarlemmermeer.nl];

From: [5.1.2e]
Sent: Fri 6/17/2022 9:50:20 AM
Subject: RE: Brainstorm PPS agroforestry
Received: Fri 6/17/2022 9:50:00 AM
[220414notulenagroforestry.docx](#)

Goedemorgen,

Over twee weken hebben we de brainstormsessie voor de PPS agroforestry voor ons perceel in de Haarlemmermeer. Tijdens ons vorige overleg in april hebben we een aantal acties besproken. Deze staan in de bijlage. Graag voor het overleg deze notulen doorlezen en de acties opvolgen!

Agenda:

09:30 Start vergadering – gemeentekantoor Polderlanden (adres en routebeschrijving in de uitnodiging)

Onderwerpen:

- Potentie perceel [5.1.2e]
- Contract
 - Verdienmodel, gewassen, financiering [5.1.2e]
 - Pacht mogelijkheden PNH [5.1.2e]
- Risico's en Kansen in beeld brengen
- Wie kan dit?

Deze onderwerpen zijn terug te vinden in de notulen. Graag kijken per onderwerp welke actie er van je verwacht wordt.

11:00-11:30 Ruimte voor enige uitloop en reistijd naar het perceel

11:30-12:00 bezoek aan het perceel

Ik sta zeker open voor vragen, suggesties en aanvullingen dus schroom niet even te bellen of een mailtje te sturen.

Groeten,

[5.1.2e]

[5.1.2e]

– Sector Regionale Economie en Erfgoed

T: [5.1.2e]

M: [5.1.2e]

Houtplein 33 2012 DE Haarlem

www.noord-holland.nl

[5.1.2e]

[@noord-holland.nl](#)



-----Oorspronkelijke afspraak-----

Van: [5.1.2e] <[5.1.2e]@noord-holland.nl>

Verzonden: dinsdag 17 mei 2022 15:45

Aan: [5.1.2e];

[5.1.2e]@louisbolk.nl; [5.1.2e]; [5.1.2e]@haarlemmermeer.nl; [5.1.2e]@haarlemmermeer.nl;

[5.1.2e]@haarlemmermeer.nl; [5.1.2e]@haarlemmermeer.nl

Onderwerp: Brainstorm PPS agroforestry

Tijd: donderdag 30 juni 2022 09:00-12:00 (UTC+01:00) Amsterdam, Berlijn, Bern, Rome, Stockholm, Wenen.


Locatie: Gemeentekantoor Polderlanden; De Polderlanden; Marktlaan 124; 2132 DM Hoofddorp Marktzaal (PL411).



Verkenning experimenteerruimte voor agroforestry op provinciale pachtgrond in de gemeente Haarlemmermeer (oksel N207 onder Nieuw-Vennep)

Online vergadering op 14 april 2022

Deelnemers:



Afwezig:

5.1.2e < 5.1.2e @noord-holland.nl>;
 5.1.2e | 5.1.2e @haarlemmermeer.nl
 5.1.2e van 5.1.2e @haarlemmermeer.nl
 5.1.2e 5.1.2e @wur.nl: 5.1.2e

1. Waarom zitten we samen?

Vanuit de provinciale Nota Grond is het mogelijk om vanuit provinciale pachtgronden meer experimenteerruimte te bieden. Vanuit de provinciale Voedselvisie is de wens om te experimenteren met Agroforestry (een regeneratieve landbouwworm). Er is gekeken welke percelen er hiervoor in aanmerkingen zouden kunnen komen in Noord-Holland. Want dat is bezien vanuit kwaliteitswaarden openlandschap en weidevogels niet altijd mogelijk. Dit perceel komt dit jaar in de pacht vrij en kent vanuit de provinciale en gemeentelijke ruimtelijke kader geen beperking.

Daarnaast doet de provincie mee aan de PPS Agroforestry de komende jaren, waarbij een groep agrarisch ondernemers begeleid en geadviseerd kan worden bij de realisatie van hun ambities. Ten minste willen we 1 ondernemer helpen bij de aanleg van een agroforestry bedrijfsvoering én ons eigen perceel tot ontwikkeling laten komen.


Daarom dit overleg om samen met de gemeente en andere beleidssectoren en de PL van de PPS Agroforestry te verkennen wat we op het provinciale perceel kunnen en willen realiseren.

Dit overleg is maar een uur dus vooral even de focus op het proces.

5.1.2e schetst het tijdpad m.b.t. communicatie vanuit de pachtsystematiek:

- In juni/juni wordt er een advertentie gezet voor de nieuwe pachtrondes. Als dit perceel uit de registratie gehaald moet worden of slechts voor 1 jaar verpacht, moeten we dat tijdig weten.
- Per 1 november 2022 is het perceel vrij voor gebruik.
- Pacht kan max 12 jaar vanuit de geliberaliseerde pacht.

2. Waar hebben we het over, welk perceel?



Paars omrande percelen langs de N207

Gemeente vraagt nog naar de mogelijkheden over zwaluwstaarten ambities m.b.t. Lisserbroek. 5.1.2e geeft aan hierop te zijn aangehaakt m.b.t. de bossenstrategie.

Gevoelsmatig is de energie om dit samen te willen doen heel goed. 5.1.2e geeft aan dat dit een hele ambitieuze maar geweldige aanpak zou zijn vanuit de overheid. Nergens is dit elders gedaan al, dus ook veel kansen om te leren samen.

3. Procesafspraken

We hebben met elkaar een aantal zaken op een rijtje te zetten om deze pilot van de grond te trekken. Vragen concentreren zich op dit moment rondom: potentie van het perceel, contractuele vraagstukken, risico's en kansen, wie kunnen en willen dit?

Hieronder de eerste vragen opgenomen die we tijdens dit overleg al inventariseerden. We spreken af deze vragen onderling te verdelen om nader uit te zoeken na dit overleg, zodat we op een fysieke brainstorm in mei 2022 concreet versnelde stappen kunnen zetten.

Haarlemmermeer: huiswerk voor de brainstorm in mei

- Meedenken in de randvoorwaarden, wanneer zijn we blij met de manier waarop het agroforestry perceel eruit komt te zien?
- Stavaza biodiversiteit
- Tegen het licht houden van de verschillende beleidsvisies (hoe haken we daar dan goed op aan)

PNH: huiswerk voor de brainstorm in mei

- Check BPL en RO
- Check historie gebruik
- Bodembemonstering → VV en Grond in samenwerking met elkaar opdracht voor uitzetten
- Samen optrekken beleidsvelden landbouw en natuur

Potentie

- Innovatief verdienmodel → 5.1.2e
- Onderzoeksvraag pilot in PPS, waarom willen we dit nu zo graag? (Voedselvisie PNH regeneratieve landbouw in 2030 Natuurinclusieve landbouw voor de grondgebonden landbouw (water, bodem, biodiversiteit (ecosysteemdiensten), landschaps-elementen en inpassing, sociale waardering/verdienmodel van de boer , boer-burger verbinding, klimaat, korte keten) → 5.1.2e
- Haarlemmermeer met zwarezeeklei, vraagt goede voorbereiding, kunnen we op voorhand al zeggen welke type agroforestry zou kunnen? → 5.1.2e
- Wat kunnen we doen om het perceel gereed te maken? → 5.1.2e
- Samen randvoorwaarden opnemen (bijv. in een nadere brainstromsessie) → Allen
- Ervaringen van de boer m.b.t. het perceel nu? → 5.1.2e (vraag even bij 5.1.2e welke vragen je moet stellen)

Contract

- Kan niet uit in 6 of 12 jaar → 5.1.2e (m.b.t. verdienmodel bedoelen we hier)
- Gewassenplan, financieringsplan → 5.1.2e m.b.t. PPS
- Verlaagde pachtprijs? → 5.1.2e
- Wat doen we na 6 of 12 jaar? 1^e recht op koop? → 5.1.2e
- Wat is het beste vehicle om het te kunnen doen (pacht/verkoop/anders?) → 5.1.2e en 5.1.2e
- Verpachting, misschien wel een tussenjaar inplannen, vanuit de experimenteerruimte in Nota Grond is deze mogelijkheid er → Allen, advies van 5.1.2e.... Wat dan beste voorbereiding om daarna soepele doorstart te hebben?
- In juni/juli gaan we adverteren dus dan moeten we wel weten of we pacht nog een keer uitzetten → Allen

Risico's en Kansen in beeld brengen

- We mogen niet zomaar iemand voorkeur geven; altijd openbaar → 5.1.2e
- Haastige spoed is zelden goed, we kunnen ook nog een keer 1x voor een jaar in pacht uitgeven of zelfs kiezen voor eigen beheer → Allen besluit hierop nemen bij brainstorm in mei
- Voor boeren ook nog hele stap → 5.1.2e, wat zijn de uitdagingen?
- Duurt 1 jaar om tot uitvoering te kunnen komen, geen overhaaste beslissingen → Allen met elkaar realistisch tijdpad bepalen. 5.1.2e voorziet voor maken
- Risicoverzekering → LBI 5.1.2e vertelde hierover 5.1.2e zoekt verder uit
- Financierings mogelijkheden → 5.1.2e en 5.1.2e en ook PNH (5.1.2e wat zou uit de bossenstrategie kunnen?) en gemeente (wat kan uit het Groenvisie?)
- MIA FAMIL (belasting aftrek) → 5.1.2e uitzoeken

Wie kan dit?

- Begeleiding laten meelopen met de PPS groep → 5.1.2e en 5.1.2e
- PPS is een onderzoeksteam LBI en WUR voor de begeleiding → 5.1.2e en 5.1.2e
- Ook een sessie met agrarisch inrichten die met de voorwaarden kunnen meedenken (vrijblijvende marktconsultatie) → 5.1.2e
- Hoe moet een oproep eruit komen te zien? → 5.1.2e en 5.1.2e procesmatig/juridisch
- Hoe moet een oproep eruit komen te zien? → inhoudelijk & visueel 5.1.2e en 5.1.2e 5.1.2e ?

4. Afsluiting

De positieve energie is voelbaar aanwezig. We spreken af dat we in mei een fysieke bijeenkomst hebben en ons huiswerk daar op tafel leggen. 5.1.2e 5.1.2e zorgt voor een datumprikker en een inhoudelijk programma. Het zou leuk zijn om dit in de Haarlemmermeer te doen en ook bij het perceel zelf te gaan kijken.

Actie: 5.1.2e 5.1.2e

To: 5.1.2e [5.1.2e @noord-holland.nl]; 5.1.2e @louisbolk.nl [5.1.2e @louisbolk.nl]; 5.1.2e [5.1.2e @noord-holland.nl]; 5.1.2e @louisbolk.nl [5.1.2e @louisbolk.nl]; 5.1.2e [5.1.2e @noord-holland.nl]; 5.1.2e [5.1.2e @noord-holland.nl]; 5.1.2e [5.1.2e @haarlemmermeer.nl]; 5.1.2e [5.1.2e @noord-holland.nl]; 5.1.2e [5.1.2e @noord-holland.nl]

Cc: 5.1.2e [5.1.2e @noord-holland.nl]

From: 5.1.2e

Sent: Mon 7/31/2023 2:15:13 PM

Subject: RE: Experiment agroforestry op pachtgrond

Received: Mon 7/31/2023 2:15:24 PM

Hoi 5.1.2e en anderen,

Ik heb meneer 5.1.2e gebeld. Hij had via jou al begrepen hoe het zat.

Hun idee was dat de bomen niet zo hoog zouden worden (max 6 meter) dus dat je er overheen zou blijven kijken vanaf het viaduct N207.

Dat vraag ik me af en stond ook niet in hun beschrijving.

Ze zijn blij dat ze met het andere perceel aan de Kaagweg aan de slag kunnen.

Vriendelijke groeten,

5.1.2e

*Beleidsadviseur ruimtelijke ordening, landschapsarchitect
cluster Ruimte, Economie en Duurzaamheid, team ruimtelijke ontwikkeling
Postbus 250 * 2130 AG Hoofddorp
T 0900 18 52
e-mailadres 5.1.2e @haarlemmermeer.nl
www.haarlemmermeergemeente.nl*



gemeente
Haarlemmermeer

Van: 5.1.2e <5.1.2e@noord-holland.nl>

Verzonden: maandag 17 juli 2023 15:49

Aan: 5.1.2e <5.1.2e@louisbolk.nl>; 5.1.2e <5.1.2e@noord-holland.nl>; 5.1.2e <5.1.2e@louisbolk.nl>; 5.1.2e <5.1.2e@noord-holland.nl>; 5.1.2e <5.1.2e@haarlemmermeer.nl>; 5.1.2e <5.1.2e@haarlemmermeer.nl>; 5.1.2e <5.1.2e@noord-holland.nl>; 5.1.2e <5.1.2e@noord-holland.nl>

CC: 5.1.2e <5.1.2e@noord-holland.nl>

Onderwerp: Experiment agroforestry op pachtgrond

Beste collega's,

Onlangs meldde ik jullie dat de nummer 2 van onze inschrijving voor het experiment met agroforestry op onze pachtgrond bezwaar had aangetekend tegen de uitslag. Zij kregen geen punten voor het onderdeel 'Landschap – zichtlijnen' en waren het daar niet mee eens. Inmiddels ben ik eruit met ze. Ze hebben aangegeven hun bezwaar in te trekken. Daarmee hebben we groen licht voor de communicatie naar buiten. Ik laat dit de winnaars weten.

@ 5.1.2e 5.1.2e: wil jij voor de communicatie zorgen? En had je nog contact gehad met die journalist? Als we een nieuwsbericht hebben, kun je deze dan ook met 5.1.2e en 5.1.2e van het 5.1.2e afstemmen om ervoor te zorgen dat de PPS er goed in staat? Met de nummer 2, 5.1.2e heb ik afgesproken dat we kijken of hij agroforestry op andere pachtgrond kan toepassen. Hij heeft net via de openbare inschrijving een ander perceel dicht bij zijn huis toegewezen gekregen. Hij zal een plannetje maken met hoe dit toe te passen, zodat we dit kunnen beoordelen. Wellicht dus toch nog een mooie bijvangst. @ 5.1.2e 5.1.2e Hij komt hier in september of oktober op terug bij ons.

@ 5.1.2e 5.1.2e 5.1.2e zou nog wel graag met je spreken over de beoordeling om te beter te begrijpen. Wil jij hem na je vakantie terugbellen?

Dank voor jullie inspanningen en gelukkig toch nog een goede afloop! Ik wens jullie een mooi zomer toe!

Met vriendelijke groet,

5.1.2e 5.1.2e

5.1.2e

5.1.2e

T: (5.1.2e
M: 5.1.2e

Houtplein 33 2012 DE Haarlem

www.noord-holland.nl
5.1.2e@noord-holland.nl



Aan dit bericht en eventuele bijlagen kunnen geen rechten worden ontleend. Het Provinciaal Bestuur van Noord-Holland.

Denk aan het milieu voor u besluit deze mail te printen!

Aan deze e-mail kunnen geen rechten worden ontleend. De gemeente Haarlemmermeer sluit iedere aansprakelijkheid uit die voortvloeit uit de elektronische verzending van dit bericht en de bijlage(n).

De inhoud van dit e-mailbericht (en de bijlagen) is uitsluitend bestemd voor de geadresseerde(n).

Ontvangt u dit bericht ten onrechte? Dan verzoeken wij u de afzender hierover te informeren en het bericht te verwijderen.

Gemeente Haarlemmermeer staat er niet voor in dat de integriteit van dit bericht behouden is gebleven. Ook garanderen wij niet dat dit bericht en de bijlage(n) vrij is van virussen, niet is onderschept of vatbaar is geweest voor tussenkomst (door derden).

To: 5.1.2e [5.1.2e]@noord-holland.nl
Cc: 5.1.2e [5.1.2e]@noord-holland.nl; 5.1.2e [5.1.2e]@haarlemmermeer.nl
From: 5.1.2e
Sent: Tue 6/6/2023 1:28:11 PM
Subject: RE: Lijstje plannen waar nog landschap gescoord moet worden
Received: Tue 6/6/2023 1:28:23 PM

Ja klopt!

Van: 5.1.2e <5.1.2e@noord-holland.nl>
Verzonden: dinsdag 6 juni 2023 15:08
Aan: 5.1.2e <5.1.2e@haarlemmermeer.nl>
CC: 5.1.2e <5.1.2e@noord-holland.nl>; 5.1.2e <5.1.2e@haarlemmermeer.nl>
Onderwerp: RE: Lijstje plannen waar nog landschap gescoord moet worden

Beste 5.1.2e,
Bedankt voor je lijstje!
Als ik het goed begrijp is dit de score;
5.1.2e 25 punten
5.1.2e 0 punten
Strokenboerderij 25 punten
Akkerbos 25 punten
RVR 50 punten (klopt dat, ik zag geen duidelijke ja of nee)
(max aantal punten voor landschap is 50 punten, 25 punten per onderwerp)
Als je dit nog even kunt bevestigen, dan maak ik de scores definitief.

Groeten,

5.1.2e

Van: 5.1.2e <5.1.2e@haarlemmermeer.nl>
Verzonden: dinsdag 6 juni 2023 14:38
Aan: 5.1.2e <5.1.2e@noord-holland.nl>
CC: 5.1.2e <5.1.2e@noord-holland.nl>; 5.1.2e <5.1.2e@haarlemmermeer.nl>
Onderwerp: RE: Lijstje plannen waar nog landschap gescoord moet worden

Beste 5.1.2e,
Bij deze onze toetsing:
Ik neem aan dat het zo duidelijk is? Meeste 50 punten, alleen van 5.1.2e geen punten.

nog doen

8 - 5.1.2e

8 - 5.1.2e

8 - Het Akkerbos

8 - Strokenboerderij & Buitenbrigade

8 - RVR (met meynen)

Strokenboerderij

met schub

- karakteristiek ja
- zichtlijnen nee

(golrende lijnen. N207 ook gebruikt)

5.1.2e

- karakteristiek ja
- zichtlijnen nee

lijnlijn met tekening? niet gezien

5.1.2e

geen tekenen erover, geen tekening

Het Akkerbos

schub erbij

- karakteristiek ja
- zichtlijnen nee

RVR

- karakteristiek ja
- zichtlijnen

pr. gunstend, niet te hoog: meppen

We zijn benieuwd naar de notitie voor GS en natuurlijk naar de uitslag!

Groeten, 5.1.2e

Van: 5.1.2e <5.1.2e@noord-holland.nl>

Verzonden: donderdag 1 juni 2023 15:53

Aan: 5.1.2e <5.1.2e@haarlemmermeer.nl>; 5.1.2e <5.1.2e@haarlemmermeer.nl>

CC: 5.1.2e <5.1.2e@noord-holland.nl>

Onderwerp: Lijstje plannen waar nog landschap gescoord moet worden

Beste 5.1.2e en 5.1.2e,

Bedankt voor jullie inzet van vanochtend!

Hierbij nog de lijst van de plannen waarvoor we een landschapsscore nodig hebben.

Een reactie mag gewoon via deze mail. Score voor landschap per plan en evt de onderbouwing erbij.

1. 5.1.2e Willem Buitenhuis
2. van 't Hul
3. Het Akkerbos
4. Strokenboerderij en de Buitenbrigade

470536

5. RVR

Ik neem aan dat jullie de plannen hebben, anders hoor ik het wel.

Groeten,

5.1.2e 2e

5.1.2e – Sector Regionale Economie en Erfgoed

T: 5.1.2e

M: 5.1.2e

Houtplein 33 2012 DE Haarlem

www.noord-holland.nl

5.1.2e @noord-holland.nl



Aan dit bericht en eventuele bijlagen kunnen geen rechten worden ontleend. Het Provinciaal Bestuur van Noord-Holland.

Denk aan het milieu voor u besluit deze mail te printen!

Aan deze e-mail kunnen geen rechten worden ontleend. De gemeente Haarlemmermeer sluit iedere aansprakelijkheid uit die voortvloeit uit de elektronische verzending van dit bericht en de bijlage(n).

De inhoud van dit e-mailbericht (en de bijlagen) is uitsluitend bestemd voor de geadresseerde(n).

Ontvangt u dit bericht ten onrechte? Dan verzoeken wij u de afzender hierover te informeren en het bericht te verwijderen.

Gemeente Haarlemmermeer staat er niet voor in dat de integriteit van dit bericht behouden is gebleven. Ook garanderen wij niet dat dit bericht en de bijlage(n) vrij is van virussen, niet is onderschept of vatbaar is geweest voor tussenkomst (door derden).

Denk aan het milieu voor u besluit deze mail te printen!

Aan deze e-mail kunnen geen rechten worden ontleend. De gemeente Haarlemmermeer sluit iedere aansprakelijkheid uit die voortvloeit uit de elektronische verzending van dit bericht en de bijlage(n).

De inhoud van dit e-mailbericht (en de bijlagen) is uitsluitend bestemd voor de geadresseerde(n).

Ontvangt u dit bericht ten onrechte? Dan verzoeken wij u de afzender hierover te informeren en het bericht te verwijderen.

Gemeente Haarlemmermeer staat er niet voor in dat de integriteit van dit bericht behouden is gebleven. Ook garanderen wij niet dat dit bericht en de bijlage(n) vrij is van virussen, niet is onderschept of vatbaar is geweest voor tussenkomst (door derden).

To: 5.1.2e [5.1.2e@noord-holland.nl]; 5.1.2e [5.1.2e@haarlemmermeer.nl]
Cc: 5.1.2e [5.1.2e@noord-holland.nl]
From: 5.1.2e
Sent: Mon 6/12/2023 9:56:20 AM
Subject: RE: Notitie voor gedeputeerden met uitslag inschrijvingen agroforestry
Received: Mon 6/12/2023 9:56:34 AM

Hoi 5.1.2e,

Dank voor het toezenden van de stukken.

Laten we er woensdag wat dieper op in gaan. Voor nu...

- Ik zou niet iedereen laten komen voor de uitreiking. Voor veel mensen heeft het al genoeg tijd gekost. Dit kan je ondervangen door uit te nodigen en de winnaar bij de deelnemers vooraf al bekend te maken.
- Ik zou de naam Heerenboeren schrappen. Er zijn meer niet lokale partijen in ieder geval in de verbinding
- Kan ik deze notitie al delen met wethouder Sedee. Ik zal zeggen dat het nog tot de uitreiking geheim is.

Groet,

5.1.2e

Van: 5.1.2e <5.1.2e@noord-holland.nl>

Verzonden: maandag 12 juni 2023 10:10

Aan: 5.1.2e <5.1.2e@haarlemmermeer.nl>; 5.1.2e <5.1.2e@haarlemmermeer.nl>

CC: 5.1.2e <5.1.2e@noord-holland.nl>

Onderwerp: Notitie voor gedeputeerden met uitslag inschrijvingen agroforestry

Dag 5.1.2e en 5.1.2e,

Bijgaand de stafnota die we hebben opgesteld voor gedeputeerden Landbouw (Ilse Zaal) en Grond (Esther Rommel). De plannen hebben jullie, dus die voeg ik niet nog een keer toe.

We bespreken straks hoe we de prijsuitreiking verder vormgeven.

Met vriendelijke groet,

5.1.2e (5.1.2e)
5.1.2e (5.1.2e)
5.1.2e

T: (5.1.2e)

M: 5.1.2e

Houtplein 33 2012 DE Haarlem

www.noord-holland.nl

5.1.2e@noord-holland.nl



Van: 5.1.2e <5.1.2e@haarlemmermeer.nl>

Verzonden: dinsdag 6 juni 2023 14:38

Aan: 5.1.2e <5.1.2e@noord-holland.nl>

CC: 5.1.2e <5.1.2e@noord-holland.nl>; 5.1.2e <5.1.2e@haarlemmermeer.nl>

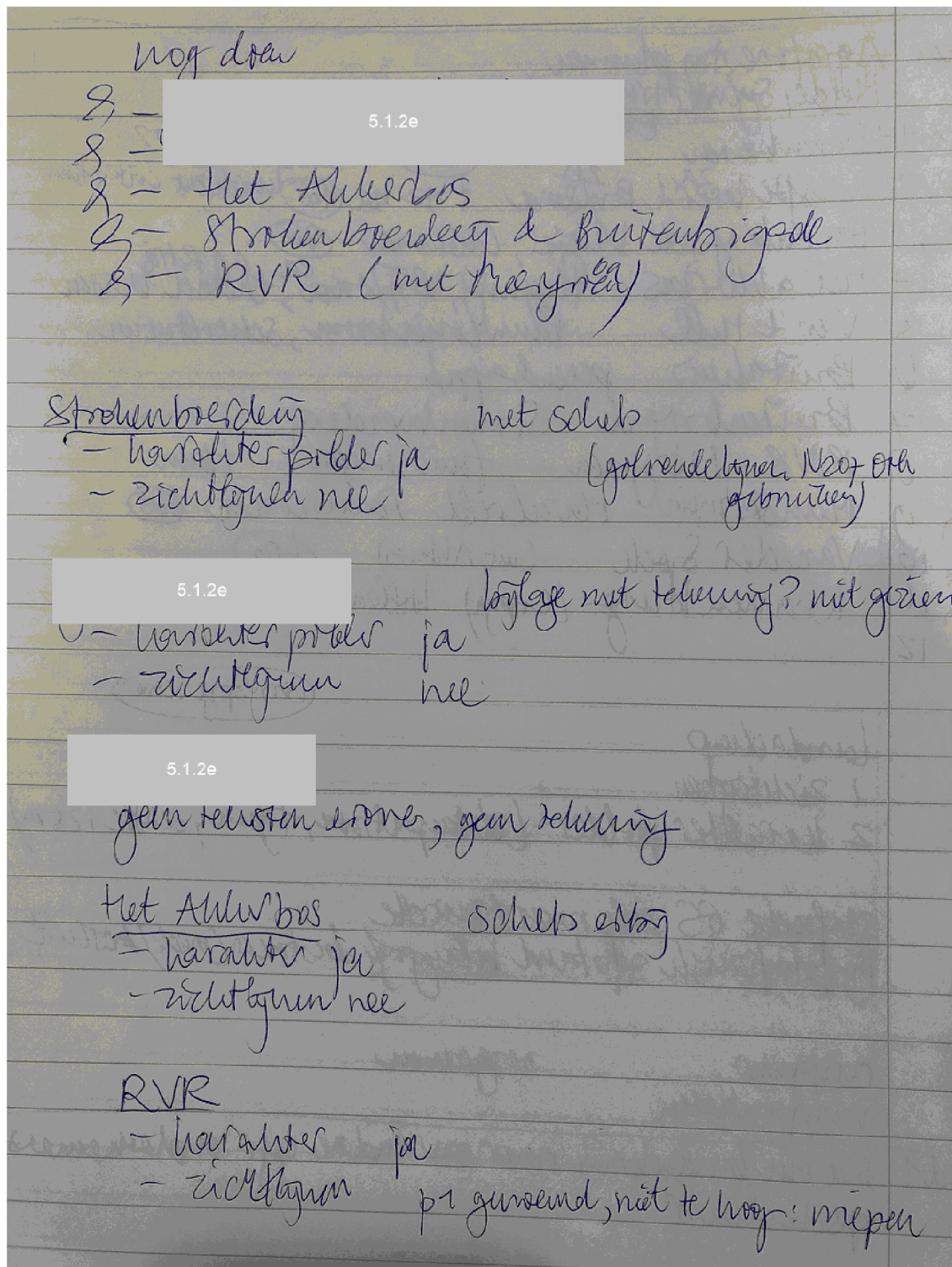
Onderwerp: RE: Lijstje plannen waar nog landschap gescoord moet worden

470538

Beste 5.1.2e,

Bij deze onze toetsing:

Ik neem aan dat het zo duidelijk is? Meeste 50 punten, alleen van 't Hull geen punten.



We zijn benieuwd naar de notitie voor GS en natuurlijk naar de uitslag!

Groeten, 5.1.2e

Van: 5.1.2e <5.1.2e@noord-holland.nl>

Verzonden: donderdag 1 juni 2023 15:53

Aan: 5.1.2e <5.1.2e@haarlemmermeer.nl>; 5.1.2e <5.1.2e@haarlemmermeer.nl>

CC: 5.1.2e <5.1.2e@noord-holland.nl>

Onderwerp: Lijstje plannen waar nog landschap gescoord moet worden

470538

Beste 5.1.2e en 5.1.2e ,

Bedankt voor jullie inzet van vanochtend!

Hierbij nog de lijst van de plannen waarvoor we een landschapsscore nodig hebben.

Een reactie mag gewoon via deze mail. Score voor landschap per plan en evt de onderbouwing erbij.

1. 5.1.2e
2. 5.1.2e
3. Het Akkerbos
4. Strokenboerderij en de Buitenbrigade
5. RVR

Ik neem aan dat jullie de plannen hebben, anders hoor ik het wel.

Groeten,

5.1.2e

5.1.2e

– Sector Regionale Economie en Erfgoed

T: 5.1.2e

M: 5.1.2e

Houtplein 33 2012 DE Haarlem


www.noord-holland.nl

5.1.2e

@noord-holland.nl



Aan dit bericht en eventuele bijlagen kunnen geen rechten worden ontleend. Het Provinciaal Bestuur van Noord-Holland.

 Denk aan het milieu voor u besluit deze mail te printen!

Aan deze e-mail kunnen geen rechten worden ontleend. De gemeente Haarlemmermeer sluit iedere aansprakelijkheid uit die voortvloeit uit de elektronische verzending van dit bericht en de bijlage(n).

De inhoud van dit e-mailbericht (en de bijlagen) is uitsluitend bestemd voor de geadresseerde(n).

Ontvangt u dit bericht ten onrechte? Dan verzoeken wij u de afzender hierover te informeren en het bericht te verwijderen.

Gemeente Haarlemmermeer staat er niet voor in dat de integriteit van dit bericht behouden is gebleven. Ook garanderen wij niet dat dit bericht en de bijlage(n) vrij is van virussen, niet is onderschept of vatbaar is geweest voor tussenkomst (door derden).

Aan dit bericht en eventuele bijlagen kunnen geen rechten worden ontleend. Het Provinciaal Bestuur van Noord-Holland.

 Denk aan het milieu voor u besluit deze mail te printen!

470538

Aan deze e-mail kunnen geen rechten worden ontleend. De gemeente Haarlemmermeer sluit iedere aansprakelijkheid uit die voortvloeit uit de elektronische verzending van dit bericht en de bijlage(n).

De inhoud van dit e-mailbericht (en de bijlagen) is uitsluitend bestemd voor de geadresseerde(n).

Ontvangt u dit bericht ten onrechte? Dan verzoeken wij u de afzender hierover te informeren en het bericht te verwijderen.

Gemeente Haarlemmermeer staat er niet voor in dat de integriteit van dit bericht behouden is gebleven. Ook garanderen wij niet dat dit bericht en de bijlage(n) vrij is van virussen, niet is onderschept of vatbaar is geweest voor tussenkomst (door derden).

To: [5.1.2e] [5.1.2e]@haarlemmermeer.nl
From: [5.1.2e]
Sent: Tue 11/8/2022 2:58:47 PM
Subject: RE: Pilot agro-forestry in Haarlemmermeer
Received: Tue 11/8/2022 2:58:00 PM

Hi [5.1.2e],

Hier is nog niets over bekend; we zijn het plan nog goed aan het afstemmen met de gedeputeerden. Pas daarna kunnen we het verder trekken.

Groeten [5.1.2e]

Van: [5.1.2e] <[5.1.2e]@haarlemmermeer.nl>

Verzonden: dinsdag 8 november 2022 15:56

Aan: [5.1.2e] <[5.1.2e]@noord-holland.nl>

Onderwerp: RE: Pilot agro-forestry in Haarlemmermeer

Wanneer is die informatie avond? En waar?

Is er al bekend hoeveel mensen er komen etc?

Van: [5.1.2e] <[5.1.2e]@noord-holland.nl>

Verzonden: dinsdag 8 november 2022 14:59

Aan: [5.1.2e] <[5.1.2e]@haarlemmermeer.nl>

CC: [5.1.2e] <[5.1.2e]@haarlemmermeer.nl>; [5.1.2e] van
 <[5.1.2e]@haarlemmermeer.nl>; [5.1.2e] <[5.1.2e]@haarlemmermeer.nl>; [5.1.2e] <[5.1.2e]@noord-holland.nl>

Onderwerp: RE: Pilot agro-forestry in Haarlemmermeer

Beste [5.1.2e],

Bedankt voor het document. Ik zou het graag ter inspiratie mee willen nemen en niet als criterium. Ik voeg het toe als bijlage bij het Plan van Aanpak. Wellicht een goed idee om dit dan op de informatieavond te presenteren ter inspiratie?

Groeten,

[5.1.2e]
 [5.1.2e] – Sector Regionale Economie en Erfgoed

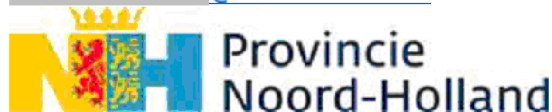
T: [5.1.2e]

M: [5.1.2e]

Houtplein 33 2012 DE Haarlem

www.noord-holland.nl

[5.1.2e]@noord-holland.nl



Van: [5.1.2e] <[5.1.2e]@haarlemmermeer.nl>

Verzonden: dinsdag 8 november 2022 14:23

Aan: [5.1.2e] <[5.1.2e]@noord-holland.nl>

CC: [5.1.2e] <[5.1.2e]@haarlemmermeer.nl>; [5.1.2e] van
 <[5.1.2e]@haarlemmermeer.nl>; [5.1.2e] <[5.1.2e]@haarlemmermeer.nl>; [5.1.2e] <[5.1.2e]@noord-holland.nl>

Onderwerp: Pilot agro-forestry in Haarlemmermeer

Beste [5.1.2e],

Bij deze aanvullende info voor het plan van aanpak.
Is het op tijd om nog mee te nemen?

Vriendelijke groeten,

5.1.2e

Beleidsadviseur ruimtelijke ordening, landschapsarchitect
cluster Ruimte, Economie en Duurzaamheid, team ruimtelijke ontwikkeling

Postbus 250 * 2130 AG Hoofddorp
T 0900 18 52

e-mailadres 5.1.2e@haarlemmermeer.nl

www.haarlemmermeergemeente.nl



gemeente
Haarlemmermeer

 Denk aan het milieu voor u besluit deze mail te printen!

Aan deze e-mail kunnen geen rechten worden ontleend. De gemeente Haarlemmermeer sluit iedere aansprakelijkheid uit die voortvloeit uit de elektronische verzending van dit bericht en de bijlage(n).

De inhoud van dit e-mailbericht (en de bijlagen) is uitsluitend bestemd voor de geadresseerde(n).

Ontvangt u dit bericht ten onrechte? Dan verzoeken wij u de afzender hierover te informeren en het bericht te verwijderen.

Gemeente Haarlemmermeer staat er niet voor in dat de integriteit van dit bericht behouden is gebleven. Ook garanderen wij niet dat dit bericht en de bijlage(n) vrij is van virussen, niet is onderschept of vatbaar is geweest voor tussenkomst (door derden).

 Denk aan het milieu voor u besluit deze mail te printen!

Aan deze e-mail kunnen geen rechten worden ontleend. De gemeente Haarlemmermeer sluit iedere aansprakelijkheid uit die voortvloeit uit de elektronische verzending van dit bericht en de bijlage(n).

De inhoud van dit e-mailbericht (en de bijlagen) is uitsluitend bestemd voor de geadresseerde(n).

Ontvangt u dit bericht ten onrechte? Dan verzoeken wij u de afzender hierover te informeren en het bericht te verwijderen.

Gemeente Haarlemmermeer staat er niet voor in dat de integriteit van dit bericht behouden is gebleven. Ook garanderen

wij niet dat dit bericht en de bijlage(n) vrij is van virussen, niet is onderschept of vatbaar is geweest voor tussenkomst (door derden).

To: [5.1.2e] [5.1.2e] @haarlemmermeer.nl
From: [5.1.2e]
Sent: Wed 7/6/2022 9:35:34 AM
Subject: RE: Planschets Agroforestry
Received: Wed 7/6/2022 9:35:00 AM

Ha [5.1.2e],

Dat is goed nieuws. Fijn om te horen! Bedankt voor de vlotte actie.

Groeten,

[5.1.2e 2e]

[5.1.2e] – Sector Regionale Economie en Erfgoed

T: [5.1.2e]

M: [5.1.2e]

Houtplein 33 2012 DE Haarlem

www.noord-holland.nl

[5.1.2e]

[@noord-holland.nl](mailto:[5.1.2e]@noord-holland.nl)



Provincie
Noord-Holland

Van: [5.1.2e] <[5.1.2e]@haarlemmermeer.nl>

Verzonden: woensdag 6 juli 2022 10:08

Aan: [5.1.2e] <[5.1.2e]@noord-holland.nl>

Onderwerp: RE: Planschets Agroforestry

Beste [5.1.2e],

In het vigerende bestemmingsplan "Buitengebied Zuid" van de gemeente Haarlemmermeer staat het volgende:

Bestemming:

Artikel 6 Agrarisch

3.1 Bestemmingsomschrijving

De voor 'Agrarisch' aangewezen gronden zijn bestemd voor:

a. volwaardige agrarische bedrijfsactiviteiten met een in hoofdzaak grondgebonden bedrijfsvoering, met uitzondering van glastuinbouw, bollenteelt, intensieve veehouderij, paardenfokkerij en paardenhouderij;

agrarisch bedrijf:

een bedrijf dat is gericht op het voortbrengen van producten door middel van het telen van gewassen, waaronder begrepen bomen en heesters, en/of het houden van dieren, waarbij opslag van het door het bedrijf ter plaatse voortgebrachte producten en het vergisten van bedrijfseigen mest en co-substraten is toegestaan;

De functie van agroforestry is passend in de regeling.

Voor verdere vragen weet je mij te vinden,

Groet!

[5.1.2e]

Van: [5.1.2e] <[5.1.2e]@noord-holland.nl>

Verzonden: vrijdag 1 juli 2022 09:54

Aan: [5.1.2e] <[5.1.2e]@haarlemmermeer.nl>

Onderwerp: Planschets Agroforestry

U ontvangt niet vaak e-mail van [5.1.2e] [@noord-holland.nl](mailto:[5.1.2e]@noord-holland.nl). [Meer informatie over waarom dit belangrijk is](#)

[5.1.2e]

Hierbij de ontwerpschetsen van de Agroforestry plannen, aangepast op de CO2 leiding. Het zou fijn zijn wanneer dit zo snel mogelijk getoetst wordt.

Alvast bedankt!

Groeten,

[5.1.2e 2e]

[5.1.2e] – Sector Regionale Economie en Erfgoed

T: [5.1.2e]

M: [5.1.2e]

Houtplein 33 2012 DE Haarlem



Van: 5.1.2e <5.1.2e@wur.nl>

Verzonden: donderdag 30 juni 2022 16:02

Aan: 5.1.2e <5.1.2e@noord-holland.nl>; 5.1.2e <5.1.2e@louisbolk.nl>

Onderwerp: Re: Presentatie morgenvroeg

Beste 5.1.2e en 5.1.2e,

Bedankt voor de sessie van vanmorgen. 5.1.2e vroeg om de PPT met ontwerpschetsen, aangepast op de CO2 leiding (zie bijlage).

Ik heb helaas niet de exacte ligging kunnen vinden, maar heb in de schets aangegeven hoe de bomenrijen hierop aangepast kunnen worden. Tenslotte heb ik een visuele 2D impressie en een inspirerende video bijgevoegd met een rijenteeltsysteem zoals ik het in gedachten had.

5.1.2e, zou je de PPT naar 5.1.2e willen doorsturen? Er was verder de vraag om een 3D impressie van het perceel te maken. Dat kan en wil ik, maar heb daar nu geen tijd voor vanwege de afronding van mijn stageproducten. Ik hoop dat rond 18 juli te maken en te verzenden!

Alvast bedankt!

Vriendelijke groet,

5.1.2e

Aan dit bericht en eventuele bijlagen kunnen geen rechten worden ontleend. Het Provinciaal Bestuur van Noord-Holland.

Denk aan het milieu voor u besluit deze mail te printen!

Aan deze e-mail kunnen geen rechten worden ontleend. De gemeente Haarlemmermeer sluit iedere aansprakelijkheid uit die voortvloeit uit de elektronische verzending van dit bericht en de bijlage(n).

De inhoud van dit e-mailbericht (en de bijlagen) is uitsluitend bestemd voor de geadresseerde(n).

Ontvangt u dit bericht ten onrechte? Dan verzoeken wij u de afzender hierover te informeren en het bericht te verwijderen.

Gemeente Haarlemmermeer staat er niet voor in dat de integriteit van dit bericht behouden is gebleven. Ook garanderen wij niet dat dit bericht en de bijlage(n) vrij is van virussen, niet is onderschept of vatbaar is geweest voor tussenkomst (door derden).

To: [5.1.2e] [5.1.2e] @noord-holland.nl
From: [5.1.2e]
Sent: Mon 7/4/2022 8:50:36 AM
Subject: RE: Planschets Agroforestry
Received: Mon 7/4/2022 8:50:42 AM

Beste [5.1.2e],

De vraag staat uit. Je hoort van mij wanneer ik het toetsresultaat terug heb.

Met vriendelijke groet,

[5.1.2e]

Planoloog, Cluster RED
 Gemeente Haarlemmermeer
 Postbus 250
 2130 AG Hoofddorp

[5.1.2e]

[5.1.2e] @haarlemmermeer.nl

Van: [5.1.2e] <[5.1.2e]@noord-holland.nl>

Verzonden: vrijdag 1 juli 2022 09:54

Aan: [5.1.2e] <[5.1.2e]@haarlemmermeer.nl>

Onderwerp: Planschets Agroforestry

U ontvangt niet vaak e-mail van [5.1.2e] @noord-holland.nl. [Meer informatie over waarom dit belangrijk is](#)

Beste [5.1.2e],

Hierbij de ontwerpschetsen van de Agroforestry plannen, aangepast op de CO2 leiding. Het zou fijn zijn wanneer dit zo snel mogelijk getoetst wordt.

Alvast bedankt!

Groeten,

[5.1.2e]

[5.1.2e]

– Sector Regionale Economie en Erfgoed

T: [5.1.2e]

M: [5.1.2e]

Houtplein 33 2012 DE Haarlem

www.noord-holland.nl

[5.1.2e]

@noord-holland.nl



Provincie
Noord-Holland

Van: Stigter, [5.1.2e] de <[5.1.2e]@wur.nl>

Verzonden: donderdag 30 juni 2022 16:02

Aan: [5.1.2e] <[5.1.2e]@noord-holland.nl>; [5.1.2e] <[5.1.2e]@louisbolk.nl>

Onderwerp: Re: Presentatie morgenvroeg

Beste [5.1.2e] en [5.1.2e],

Bedankt voor de sessie van vanmorgen. [5.1.2e] vroeg om de PPT met ontwerpschetsen, aangepast op de CO2 leiding (zie bijlage).

Ik heb helaas niet de exacte ligging kunnen vinden, maar heb in de schets aangegeven hoe de bomenrijen hierop aangepast kunnen worden. Tenslotte heb ik een visuele 2D impressie en een inspirerende video bijgevoegd met een rijenteeltsysteem zoals ik het in gedachten had.

[5.1.2e], zou je de PPT naar [5.1.2e] willen doorsturen? Er was verder de vraag om een 3D impressie van het perceel te maken. Dat kan en wil ik, maar heb daar nu geen tijd voor vanwege de afronding van mijn stageproducten. Ik hoop dat rond 18 juli te maken en te verzenden!

Alvast bedankt!

Vriendelijke groet,

[5.1.2e]

Aan deze e-mail kunnen geen rechten worden ontleend. De gemeente Haarlemmermeer sluit iedere aansprakelijkheid uit die voortvloeit uit de elektronische verzending van dit bericht en de bijlage(n).

De inhoud van dit e-mailbericht (en de bijlagen) is uitsluitend bestemd voor de geadresseerde(n).

Ontvangt u dit bericht ten onrechte? Dan verzoeken wij u de afzender hierover te informeren en het bericht te verwijderen.

Gemeente Haarlemmermeer staat er niet voor in dat de integriteit van dit bericht behouden is gebleven. Ook garanderen wij niet dat dit bericht en de bijlage(n) vrij is van virussen, niet is onderschept of vatbaar is geweest voor tussenkomst (door derden).

To: [5.1.2e] [5.1.2e]@haarlemmermeer.nl
Cc: [5.1.2e] [5.1.2e]@haarlemmermeer.nl
From: [5.1.2e]
Sent: Wed 3/29/2023 2:24:40 PM
Subject: RE: Presentatie voor a pril
Received: Wed 3/29/2023 2:24:00 PM

Hoi [5.1.2e] en [5.1.2e],

Bedankt voor de conceptpresentatie.

Ik heb al kort telefonisch overleg gehad met [5.1.2e], maar hierbij nog wat extra feedback op de presentatie.

Ik heb een tijdsblok van 10 minuten voor dit onderwerp gereserveerd. Ik denk dat deze presentatie daarvoor te lang is.

Sheet 2 – een beschrijving van het perceel wordt opgenomen eerder in het programma

Ik vind de taal in het algemeen vrij ambtelijk. De doelgroep is de agrariër/ondernemer die aan de slag wil met agroforestry. Het is belangrijk dat de presentatie gemakkelijk te vertalen is naar de praktijk. Verder moet duidelijk worden dat dit wensen zijn en geen eisen.

Welke doelen zijn echt relevant voor dit perceel? Het gaat nog steeds om een landbouwproject; openbaar toegankelijk groen en sociale verbinding passen hier niet noodzakelijkerwijs bij. Het zou kunnen als de ondernemer dit ziet zitten maar ik wil niet dat dit ondernemers afschrikt.

De 500 el boom is mooi in open akkers, maar ik denk dat hij wegvalt in een perceel dat vol staat met bomenrijen.

Dus als hoofdpunten; kort en bondige presentatie die aansluit bij de criteria die we stellen aan de agrariërs.

Ter info hier nog de criteria zoals die voor de eindbeoordeling gaan gelden:

Landschap	<p>Zichtlijnen worden ingepast in het ontwerp:</p> <p>Het karakter van de polder wordt versterkt door:</p> <ul style="list-style-type: none"> - handhaven / versterken slotenpatroon - handhaven / versterken landschapslijnen - aandacht voor de inrichting van de eerste 125 meter van een lint (erfzone polderlint) 	<ul style="list-style-type: none"> • Geen van beide: 0 punten • Een van beide: 25 punten • Beide aspecten: 50 punten
-----------	---	---

Ik hoop dat jullie hiermee verder kunnen!

Groeten,

[5.1.2e]

Van: [5.1.2e] <[5.1.2e]@haarlemmermeer.nl>

Verzonden: maandag 27 maart 2023 13:47

Aan: [5.1.2e] <[5.1.2e]@noord-holland.nl>

CC: [5.1.2e] <[5.1.2e]@haarlemmermeer.nl>

Onderwerp: Presentatie voor a pril

Hoi [5.1.2e],

Bij deze de (concept) presentatie voor 6 april.

Met name sheet 12 en 13 moet je goed bekijken. Hier geef ik in een schets aan waar je open zicht zou willen behouden en dus (hoge) bomen liever niet/ niet gewenst zijn.

Het is alleen een verbeelding hoe je ermee om kan gaan, geen schets of ontwerp.

Maar misschien komt het over als een ontwerp, dan kan het wellicht abstracter, bv zonder ondergrond luchtfoto.

Graag je reactie.

Vriendelijke groeten,

5.1.2e

Beleidsadviseur ruimtelijke ordening, landschapsarchitect
cluster Ruimte, Economie en Duurzaamheid, team ruimtelijke ontwikkeling

Postbus 250 * 2130 AG Hoofddorp


T 0900 18 52

e-mailadres 5.1.2e @haarlemmermeer.nl

www.haarlemmermeergemeente.nl



gemeente
Haarlemmermeer

 Denk aan het milieu voor u besluit deze mail te printen!

Aan deze e-mail kunnen geen rechten worden ontleend. De gemeente Haarlemmermeer sluit iedere aansprakelijkheid uit die voortvloeit uit de elektronische verzending van dit bericht en de bijlage(n).

De inhoud van dit e-mailbericht (en de bijlagen) is uitsluitend bestemd voor de geadresseerde(n).

Ontvangt u dit bericht ten onrechte? Dan verzoeken wij u de afzender hierover te informeren en het bericht te verwijderen.

Gemeente Haarlemmermeer staat er niet voor in dat de integriteit van dit bericht behouden is gebleven. Ook garanderen wij niet dat dit bericht en de bijlage(n) vrij is van virussen, niet is onderschept of vatbaar is geweest voor tussenkomst (door derden).

To: 5.1.2e [5.1.2e @haarlemmermeer.nl]
Cc: 5.1.2e [5.1.2e @noord-holland.nl]; 5.1.2e [5.1.2e @noord-holland.nl]
From: 5.1.2e
Sent: Mon 7/10/2023 7:16:48 AM
Subject: RE: Verzoek om nadere toelichting experiment Agroforestry
Received: Mon 7/10/2023 7:16:56 AM

Hoi 5.1.2e ,

Ik heb 5.1.2e gesproken. Voor ons is er -omdat jij nu vakantie hebt- geen actie.

5.1.2e

Van: 5.1.2e <5.1.2e@noord-holland.nl>

Verzonden: vrijdag 7 juli 2023 16:36

Aan: 5.1.2e <5.1.2e@haarlemmermeer.nl>; 5.1.2e <5.1.2e@haarlemmermeer.nl>

CC: 5.1.2e <5.1.2e@noord-holland.nl>

Onderwerp: Verzoek om nadere toelichting experiment Agroforestry

Dag 5.1.2e en 5.1.2e ,

5.1.2e, 5.1.2e en zijn partner 5.1.2e zijn het niet eens met de punten die zij hebben gekregen voor het onderdeel Landschap. Zie bijgaande mail.

Ik heb 5.1.2e vandaag gebeld en uitgelegd dat er wel heel goed de landschaplijnen worden beschreven en ingetekend, maar dat er niet duidelijk is hoe zij met de zichtlijnen specifiek omgaan. Er staan geen zichtlijnen ingetekend en er is niets beschreven hoe er specifiek met het zicht op het perceel wordt omgegaan. Zij zouden hier toch nog extra uitleg bij krijgen. Zouden jullie 5.1.2e hier over willen bellen? Liefst zsm zodat we dit afgehandeld hebben. 5.1.2e is te bereiken op:

Naam

5.1.2e

E-mailadres

5.1.2e @gmail.com

Telefoonnummer

(5.1.2e

Het is er bij de beoordeling niet om gegaan hoe kwalitatief goed het plan op dit punt was, maar wel dat de zichtlijnen überhaupt zijn beschreven.

Als jullie ze gesproken hebben, komen ze weer bij mij op de lijn terug en kijken we of ze zich bij de uitslag kunnen neerleggen. Als dit niet het geval is, kunnen ze een formele klacht bij ons indienen of in het uiterste geval naar de rechter gaan (wat hij niet verwachtte).

Fijn weekend alvast!

Met vriendelijke groet,

5.1.2e 5.1.2e

5.1.2e 5.1.2e

5.1.2e


T: (5.1.2e

M: 5.1.2e

Houtplein 33 2012 DE Haarlem



Aan dit bericht en eventuele bijlagen kunnen geen rechten worden ontleend. Het Provinciaal Bestuur van Noord-Holland.

 Denk aan het milieu voor u besluit deze mail te printen!

Aan deze e-mail kunnen geen rechten worden ontleend. De gemeente Haarlemmermeer sluit iedere aansprakelijkheid uit die voortvloeit uit de elektronische verzending van dit bericht en de bijlage(n).

De inhoud van dit e-mailbericht (en de bijlagen) is uitsluitend bestemd voor de geadresseerde(n).

Ontvangt u dit bericht ten onrechte? Dan verzoeken wij u de afzender hierover te informeren en het bericht te verwijderen.

Gemeente Haarlemmermeer staat er niet voor in dat de integriteit van dit bericht behouden is gebleven. Ook garanderen wij niet dat dit bericht en de bijlage(n) vrij is van virussen, niet is onderschept of vatbaar is geweest voor tussenkomst (door derden).

To: 5.1.2e [5.1.2e @haarlemmermeer.nl]; 5.1.2e [5.1.2e @haarlemmermeer.nl]
 From: 5.1.2e
 Sent: Fri 11/11/2022 12:00:11 PM
 Subject: selectiecriteria agroforestry
 Received: Fri 11/11/2022 12:00:00 PM

Beste 5.1.2e en 5.1.2e,

Zoals afgesproken hierbij een concept van de selectiecriteria voor het agroforestry perceel

Uitwerking selectiecriteria

criterium	Beschrijving - concept	Punten <i>nog als voorbeeld – afstemmen met LB, GND en gemeente</i>
Gebruik chemische gewasbeschermingsmiddelen	<ul style="list-style-type: none"> • Chemische gewasbeschermingsmiddelen worden preventief ingezet • Chemische gewasbeschermingsmiddelen zijn onderdeel van geïntegreerde gewasbeschermingsstrategie • Er wordt geen gebruik gemaakt van chemische gewasbeschermingsmiddelen 	<ul style="list-style-type: none"> • 0 punten • 50 punten • 100 punten
Duurzaamheidscertificaten	<ul style="list-style-type: none"> • Ondernemer heeft geen duurzaamheidscertificaat • Ondernemer heeft een van de volgende certificaten: 	<ul style="list-style-type: none"> • 0 punten • 25 punten
Afstand bedrijfsgebouwen tot percelen	<ul style="list-style-type: none"> • Reisafstand > 20 km • Reisafstand 5-20 km • Reisafstand < 5 km 	<ul style="list-style-type: none"> • 0 punten • 50 punten • 100 punten
Biodiversiteit	<ul style="list-style-type: none"> • Geen extra maatregelen voor biodiversiteit naast akkerranden • Type bomen hebben toegevoegde waarde voor biodiversiteit • Naast akkerranden en bomen met toegevoegde waarde nog een extra maatregel voor biodiversiteit 	<ul style="list-style-type: none"> • 0 punten • 50 punten • 100 punten
Bodemverbetering	<ul style="list-style-type: none"> • Geen bodemverbeterende maatregelen • Één bodemverbeterende maatregel • Twee of meer bodemverbeterende maatregelen 	<ul style="list-style-type: none"> • 0 punten • 50 punten • 100 punten

	Voorbeeld maatregelen: niet-kerende groundbewerking, groenbemesters, vanggewassen, gebruik compost, gebruik organische mest	
Onderbouwing verdienmodel		

Groeten,

5.1.2e 2e

5.1.2e

– Sector Regionale Economie en Erfgoed

T: 5.1.2e

M: 5.1.2e

Houtplein 33 2012 DE Haarlem

www.noord-holland.nl

5.1.2e

[@noord-holland.nl](mailto:5.1.2e@noord-holland.nl)



From: [redacted] 5.1.2e
Required Attendees: [redacted] 5.1.2e
[redacted] 5.1.2e @haarlemmermeer.nl; [redacted] 5.1.2e @haarlemmermeer.nl; [redacted] 5.1.2e @haarlemmermeer.nl;
[redacted] 5.1.2e @haarlemmermeer.nl; [redacted] 5.1.2e; Stigter, [redacted] 5.1.2e de
Optional Attendees: [redacted] 5.1.2e
Location: Microsoft Teams-vergadering
Importance: Normal
Subject: Vervolg Agroforestry Pachtgronden
Start Date/Time: Thur 9/1/2022 7:00:00 AM
End Date/Time: Thur 9/1/2022 8:30:00 AM

Beste allemaal,

Zoals gisteren afgestemd, hierbij het vervolg overleg. Mocht ik iemand vergeten zijn, stuur het gerust door of wijs me er even op.

De notulen van gisteren volgen nog.

Met vriendelijke groet,

[redacted] 5.1.2e

[redacted] 5.1.2e

– Sector Regionale Economie en Erfgoed

T: [redacted] 5.1.2e

M: [redacted] 5.1.2e

Houtplein 33 2012 DE Haarlem

www.noord-holland.nl

[redacted] 5.1.2e

[\[redacted\]@noord-holland.nl](mailto:[redacted]@noord-holland.nl)



Microsoft Teams-vergadering

Deelnemen op uw computer of via de mobiele app

[Klik hier om deel te nemen aan de vergadering](#)

[Meer informatie](#) | [Opties voor vergadering](#)

To: [5.1.2e] [5.1.2e]@haarlemmermeer.nl]; [5.1.2e] [5.1.2e]@haarlemmermeer.nl]
Cc: [5.1.2e] [5.1.2e]@noord-holland.nl]
From: [5.1.2e]
Sent: Fri 3/24/2023 9:40:38 AM
Subject: Voorbereidende vraag 6 april - agroforestry
Received: Fri 3/24/2023 9:40:00 AM

Beste [5.1.2e] en [5.1.2e],

Zoals jullie weten staat de uitnodiging en informatie over agroforestry online. Nav daarvan krijgen we al een aantal leuke vragen en suggesties binnen. Een vraag die een aantal keer terug is gekomen en die voor jullie ook relevant is (en voor de Q&A), is of er toch mogelijkheden zijn voor tijdelijke opstallen. Bijvoorbeeld een ontvangstkeet of een verkoopkraam. Evt kleinschalige opslag. Zouden jullie ter voorbereiding hier vast over na kunnen denken? Met in het achterhoofd het argument dat er eerder ook projectbureau heeft gestaan voor de aanpassing van de N207 dat waarschijnlijk wel ter sprake zal komen.

Alvast bedankt!

Groeten,

[5.1.2e]

[5.1.2e]

– Sector Regionale Economie en Erfgoed

T: [5.1.2e]

M: [5.1.2e]

Houtplein 33 2012 DE Haarlem

www.noord-holland.nl

[5.1.2e]

@noord-holland.nl



To: 5.1.2e [5.1.2e@noord-holland.nl]; 5.1.2e @louisbolk.nl [5.1.2e@louisbolk.nl]; 5.1.2e [5.1.2e@noord-holland.nl]; 5.1.2e @louisbolk.nl [5.1.2e@louisbolk.nl]; 5.1.2e [5.1.2e@noord-holland.nl]; 5.1.2e [5.1.2e@noord-holland.nl]; 5.1.2e [5.1.2e@haarlemmermeer.nl]; 5.1.2e [5.1.2e@noord-holland.nl]; 5.1.2e [5.1.2e@noord-holland.nl]

Cc: 5.1.2e [5.1.2e@noord-holland.nl]

From: 5.1.2e

Sent: Mon 7/31/2023 2:15:13 PM

Subject: RE: Experiment agroforestry op pachtgrond

Received: Mon 7/31/2023 2:15:24 PM

Hoi 5.1.2e en anderen,

Ik heb meneer 5.1.2e gebeld. Hij had via jou al begrepen hoe het zat.

Hun idee was dat de bomen niet zo hoog zouden worden (max 6 meter) dus dat je er overheen zou blijven kijken vanaf het viaduct N207.

Dat vraag ik me af en stond ook niet in hun beschrijving.

Ze zijn blij dat ze met het andere perceel aan de Kaagweg aan de slag kunnen.

Vriendelijke groeten,

5.1.2e

*Beleidsadviseur ruimtelijke ordening, landschapsarchitect
cluster Ruimte, Economie en Duurzaamheid, team ruimtelijke ontwikkeling*

Postbus 250 * 2130 AG Hoofddorp

T 0900 18 52

e-mailadres 5.1.2e@haarlemmermeer.nl

www.haarlemmermeergemeente.nl



gemeente
Haarlemmermeer

Van: 5.1.2e <5.1.2e@noord-holland.nl>

Verzonden: maandag 17 juli 2023 15:49

Aan: 5.1.2e <5.1.2e@louisbolk.nl>; 5.1.2e <5.1.2e@noord-holland.nl>; 5.1.2e <5.1.2e@louisbolk.nl>;

5.1.2e <5.1.2e@noord-holland.nl>; 5.1.2e <5.1.2e@haarlemmermeer.nl>;

5.1.2e <5.1.2e@haarlemmermeer.nl>; 5.1.2e <5.1.2e@noord-holland.nl>; 5.1.2e

<5.1.2e@noord-holland.nl>

CC: 5.1.2e <5.1.2e@noord-holland.nl>

Onderwerp: Experiment agroforestry op pachtgrond

Beste collega's,

Onlangs meldde ik jullie dat de nummer 2 van onze inschrijving voor het experiment met agroforestry op onze pachtgrond bezwaar had aangetekend tegen de uitslag. Zij kregen geen punten voor het onderdeel 'Landschap – zichtlijnen' en waren het daar niet mee eens. Inmiddels ben ik eruit met ze. Ze hebben aangegeven hun bezwaar in te trekken. Daarmee hebben we groen licht voor de communicatie naar buiten. Ik laat dit de winnaars weten.

@ 5.1.2e 5.1.2e : wil jij voor de communicatie zorgen? En had je nog contact gehad met die journalist? Als we een nieuwsbericht hebben, kun je deze dan ook met 5.1.2e en 5.1.2e van het Louis Bolk afstemmen om ervoor te zorgen dat de PPS er goed in staat?

Met de nummer 2, Izak Bos heb ik afgesproken dat we kijken of hij agroforestry op andere pachtgrond kan toepassen. Hij heeft net via de openbare inschrijving een ander perceel dicht bij zijn huis toegewezen gekregen. Hij zal een plannetje maken met hoe dit toe te passen, zodat we dit kunnen beoordelen. Wellicht dus toch nog een mooie bijvangst. @ 5.1.2e 5.1.2e Hij komt hier in september of oktober op terug bij ons.

@ 5.1.2e 5.1.2e Izak Bos zou nog wel graag met je spreken over de beoordeling om te beter te begrijpen. Wil jij hem na je vakantie terugbellen?

Dank voor jullie inspanningen en gelukkig toch nog een goede afloop! Ik wens jullie een mooi zomer toe!

Met vriendelijke groet,

5.1.2e 5.1.2e
5.1.2e
5.1.2e

T: (5.1.2e
M: 5.1.2e

Houtplein 33 2012 DE Haarlem

www.noord-holland.nl
5.1.2e@noord-holland.nl



Aan dit bericht en eventuele bijlagen kunnen geen rechten worden ontleend. Het Provinciaal Bestuur van Noord-Holland.

Denk aan het milieu voor u besluit deze mail te printen!

Aan deze e-mail kunnen geen rechten worden ontleend. De gemeente Haarlemmermeer sluit iedere aansprakelijkheid uit die voortvloeit uit de elektronische verzending van dit bericht en de bijlage(n).

De inhoud van dit e-mailbericht (en de bijlagen) is uitsluitend bestemd voor de geadresseerde(n).

Ontvangt u dit bericht ten onrechte? Dan verzoeken wij u de afzender hierover te informeren en het bericht te verwijderen.

Gemeente Haarlemmermeer staat er niet voor in dat de integriteit van dit bericht behouden is gebleven. Ook garanderen wij niet dat dit bericht en de bijlage(n) vrij is van virussen, niet is onderschept of vatbaar is geweest voor tussenkomst (door derden).

To: [5.1.2e] [5.1.2e @louisbolk.nl]; [5.1.2e] [5.1.2e @noord-holland.nl]; [5.1.2e] [5.1.2e @louisbolk.nl]; [5.1.2e] [5.1.2e @noord-holland.nl]; [5.1.2e] [5.1.2e @haarlemmermeer.nl]; [5.1.2e] [5.1.2e @haarlemmermeer.nl]; [5.1.2e] [5.1.2e @noord-holland.nl]; [5.1.2e] [5.1.2e @noord-holland.nl]
Cc: [5.1.2e] [5.1.2e @noord-holland.nl]
From: [5.1.2e]
Sent: Mon 7/17/2023 1:48:38 PM
Subject: Experiment agroforestry op pachtgrond
Received: Mon 7/17/2023 1:48:00 PM

Beste collega's,

Onlangs meldde ik jullie dat de nummer 2 van onze inschrijving voor het experiment met agroforestry op onze pachtgrond bezwaar had aangetekend tegen de uitslag. Zij kregen geen punten voor het onderdeel 'Landschap – zichtlijnen' en waren het daar niet mee eens. Inmiddels ben ik eruit met ze. Ze hebben aangegeven hun bezwaar in te trekken. Daarmee hebben we groen licht voor de communicatie naar buiten. Ik laat dit de winnaars weten.

@ [5.1.2e] [5.1.2e]: wil jij voor de communicatie zorgen? En had je nog contact gehad met die journalist? Als we een nieuwsbericht hebben, kun je deze dan ook met [5.1.2e] en [5.1.2e] van het Louis Bolk afstemmen om ervoor te zorgen dat de PPS er goed in staat?

Met de nummer 2, Izak [5.1.2e] heb ik afgesproken dat we kijken of hij agroforestry op andere pachtgrond kan toepassen. Hij heeft net via de openbare inschrijving een ander perceel dicht bij zijn huis toegewezen gekregen. Hij zal een plannetje maken met hoe dit toe te passen, zodat we dit kunnen beoordelen. Wellicht dus toch nog een mooie bijvangst. @ [5.1.2e] [5.1.2e] Hij komt hier in september of oktober op terug bij ons.

@ [5.1.2e] [5.1.2e] Izak Bos zou nog wel graag met je spreken over de beoordeling om te beter te begrijpen. Wil jij hem na je vakantie terugbellen?

Dank voor jullie inspanningen en gelukkig toch nog een goede afloop! Ik wens jullie een mooi zomer toe!

Met vriendelijke groet,

[5.1.2e] [5.1.2e]
[5.1.2e]
[5.1.2e]

T: [5.1.2e]
M: [5.1.2e]

Houtplein 33 2012 DE Haarlem

www.noord-holland.nl
[5.1.2e]@noord-holland.nl



To: [5.1.2e] [5.1.2e]@haarlemmermeer.nl; [5.1.2e] [5.1.2e]@haarlemmermeer.nl
Cc: [5.1.2e] [5.1.2e]@noord-holland.nl
From: [5.1.2e]
Sent: Mon 6/12/2023 8:09:43 AM
Subject: Notitie voor gedeputeerden met uitslag inschrijvingen agroforestry
Received: Mon 6/12/2023 8:09:00 AM
[20230602 Nota GS-staf Stand van zaken experiment Agroforestry op provinciale pachtgrond.docx](#)
[Beoordelingsformulier Agroforestry HLM TOTAAL.xlsx](#)

Dag [5.1.2e] en [5.1.2e],

Bijgaand de stafnota die we hebben opgesteld voor gedeputeerden Landbouw (Ilse Zaal) en Grond (Esther Rommel). De plannen hebben jullie, dus die voeg ik niet nog een keer toe.

We bespreken straks hoe we de prijsuitreiking verder vormgeven.

Met vriendelijke groet,

[5.1.2e] [5.1.2e]
[5.1.2e]
[5.1.2e]

T: [5.1.2e]
M: [5.1.2e]

Houtplein 33 2012 DE Haarlem

www.noord-holland.nl

[5.1.2e]@noord-holland.nl



Van: [5.1.2e] <[5.1.2e]@haarlemmermeer.nl>

Verzonden: dinsdag 6 juni 2023 14:38

Aan: [5.1.2e] <[5.1.2e]@noord-holland.nl>

CC: [5.1.2e] <[5.1.2e]@noord-holland.nl>; [5.1.2e] <[5.1.2e]@haarlemmermeer.nl>

Onderwerp: RE: Lijstje plannen waar nog landschap gescoord moet worden

Beste [5.1.2e],

Bij deze onze toetsing:

Ik neem aan dat het zo duidelijk is? Meeste 50 punten, alleen van 't Hull geen punten.

nog doen

8 -

5.1.2e

8 -

8 - Het Ahlerbos

8 - Strokenboerderij & Buitengebied

8 - RVR (met meymea)

Strokenboerderij

met schub

- karakteristiek ja
- zichtlijnen nee

(golreidelijke N207 Oth
gebruiken)

5.1.2e

- karakteristiek ja
- zichtlijnen nee

loftage met tekening? niet gezien

5.1.2e

geen telstak zone, geen tekening

Het Ahlerbos

schub estrog

- karakteristiek ja
- zichtlijnen nee

RVR

- karakteristiek ja
- zichtlijnen

pr gunstend, niet te hoog: meppen

We zijn benieuwd naar de notitie voor GS en natuurlijk naar de uitslag!

Groeten, 5.1.2e

Van: 5.1.2e <5.1.2e@noord-holland.nl>

Verzonden: donderdag 1 juni 2023 15:53

Aan: 5.1.2e <5.1.2e@haarlemmermeer.nl>; 5.1.2e <5.1.2e@haarlemmermeer.nl>

CC: 5.1.2e <5.1.2e@noord-holland.nl>

Onderwerp: Lijstje plannen waar nog landschap gescoord moet worden

Beste 5.1.2e en 5.1.2e,

Bedankt voor jullie inzet van vanochtend!

Hierbij nog de lijst van de plannen waarvoor we een landschapsscore nodig hebben.

Een reactie mag gewoon via deze mail. Score voor landschap per plan en evt de onderbouwing erbij.

470559

- 1. [redacted]
- 2. [redacted] 5.1.2e
- 3. Het Akkerbos
- 4. Strokenboerderij en de Buitenbrigade
- 5. RVR

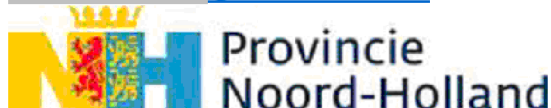
Ik neem aan dat jullie de plannen hebben, anders hoor ik het wel.

Groeten,

[redacted] 5.1.2e
 [redacted] 5.1.2e – Sector Regionale Economie en Erfgoed

T: [redacted] 5.1.2e
 M: [redacted] 5.1.2e
 Houtplein 33 2012 DC Haarlem

www.noord-holland.nl
 [redacted] 5.1.2e [@noord-holland.nl](https://twitter.com/noord-holland.nl)



Aan dit bericht en eventuele bijlagen kunnen geen rechten worden ontleend. Het Provinciaal Bestuur van Noord-Holland.

Denk aan het milieu voor u besluit deze mail te printen!

Aan deze e-mail kunnen geen rechten worden ontleend. De gemeente Haarlemmermeer sluit iedere aansprakelijkheid uit die voortvloeit uit de elektronische verzending van dit bericht en de bijlage(n).

De inhoud van dit e-mailbericht (en de bijlagen) is uitsluitend bestemd voor de geadresseerde(n).

Ontvangt u dit bericht ten onrechte? Dan verzoeken wij u de afzender hierover te informeren en het bericht te verwijderen.

Gemeente Haarlemmermeer staat er niet voor in dat de integriteit van dit bericht behouden is gebleven. Ook garanderen wij niet dat dit bericht en de bijlage(n) vrij is van virussen, niet is onderschept of vatbaar is geweest voor tussenkomst (door derden).

Overzicht

Plan	Naam	Score
1	Heerenboeren	525
2	Boerderij Bijlsma	400
3	De Kaagse Boer	200
4	5.1.2e	866
5	5.1.2e en 5.1.2e	665
6	RVR	450
7	Strokenboerderij & buitenbrigade	861.2
8	Het Akkerbos	675
9	5.1.2e	400
10	5.1.2e	475
11	5.1.2e	680
12	Kranenburg	650

Vereisten Heerenboeren	
Eis	Omschrijving
E1	De inschrijver dient een bedrijfsmatige landbouwer te zijn óf te worden, een relatienummer te bezitten bij de Rijksdienst voor Ondernemend Nederland (RVO), ingeschreven te staan bij de Kamer van Koophandel met een SBI-code die begint met 01.1, 01.2, 01.3, 01.4, 01.5, 01.6 als hoofdactiviteit
E2	Óf - Formeel samenwerkingsverband met ten minste 1 bedrijfsmatige landbouwer zijn óf worden

Voldoet aan minimale eisen?

Opties lijst:
 leeg
 voldoet niet
 voldoet wel

Criteria	
criterium	Beschrijving
C1	Gebruik chemische gewasbeschermingsmiddelen
C2	Duurzaamheidscertificaten
C3	Afstand bedrijfsgebouwen tot percelen
C4	Biodiversiteit
C5	Bodemverbetering - rustgewassen

C6	<p>Bodemverbetering – maatregelen Voorbeeld maatregelen: niet-kerende grondbewerking, groenbemesters, vanggewassen, gebruik compost - hoeveelheden, gebruik organische mest</p>
C7	<p>Onderbouwing verdienmodel - kosten Mate waarin van te voren nagedacht is over te verwachten kosten en baten en daarmee het saldo van de percelen. Met de pilot wordt beoogd om een agroforestrysteem of –systemen op te zetten die opschaalbaar zijn naar andere agrarische ondernemers in de regio. Het landgebruik (met bijbehorende kosten en baten) dienen dus ook representatief zijn voor het landgebruik in de regio en/of een afspiegeling van het huidige landgebruik van het bedrijf</p>
	<p>Onderbouwing verdienmodel - baten</p>
	<p>Onderbouwing verdienmodel - Mate van afspiegeling van het landgebruik van de sector</p>
C8	<p>Landschap</p> <p>1) Zichtlijnen worden ingepast in het ontwerp 2) Het karakter van de polder wordt versterkt door</p> <ul style="list-style-type: none"> - handhaven / versterken slotenpatroon - handhaven / versterken landschapslijnen - aandacht voor de inrichting van de eerste 125 meter van een lint (erfzone polderlint)
SCORE PLAN	

Maximaal te behalen aantal punten: 900

Voldoet	Motivatie
voldoet niet	Manier waarop pacht geregeld kan gaan
voldoet niet	Samenwerking met

Scoring	Te behalen Score plan	
Chemische gewasbeschermingsmiddelen worden op het gehele perceel preventief ingezet	0	100
perceel onderdeel van geïntegreerde gewasbeschermingsstrategie	50	
Er wordt op het gehele perceel geen gebruik gemaakt van chemische gewasbeschermingsmiddelen	100	
Ondernemer heeft geen duurzaamheidscertificaat	0	0
Ondernemer heeft een van de volgende certificaten: - SKAL Dierlijk of Plantaardig - Biologisch Dynamisch Demeter - Natuurboer uit de buurt - Vangroenwaarde - MPS A of A+ Natural Protected - Milieukeur / Planet Proof - Keten Duurzaam Rundvlees (KDR) - Duurzame Zuivelketen: duurzaamheidsprogramma's van CONO, Royal Friesland Campina, Arla, DOC, De Graafstroom, Henri Willig, Hochwald, Bel Leerdam, Vreugdenhil, CZ Rouveen, Delta Milk	50	
reisafstand > 10 km	0	0
reisafstand 5 - 10 km	50	
reisafstand < 5 km	100	
Op het pachtperceel worden geen extra maatregelen genomen voor biodiversiteit naast akkerranden.	0	100
Op het pachtperceel worden middels de aanplant van houtigen specifiek ingezet op het bevorderen van biodiversiteit, bijvoorbeeld door de aanplant van bepaalde soorten houtigen. Dit is in het plan goed toegelicht en beargumenteerd.	50	
Op het pachtperceel worden naast akkerranden en bomen met toegevoegde waarde nog extra maatregelen genomen voor biodiversiteit	100	
Aandeel rustgewassen op bedrijfsniveau in peiljaar 2022. Indien er door meerdere landbouwbedrijven één plan wordt ingediend, dan graag van al deze bedrijven dit aandeel weergeven.	(ov. 30 % rustgewas is 30 punten)	0

Geen bodemverbeterende maatregelen		
	0	100
Één bodemverbeterende maatregel	50	
Twee of meer bodemverbeterende maatregelen	100	
Indicatie score: matig		
	0	100
Voldoende	50	
Goed	100	
Matig	0	100
Voldoende	50	
Goed	100	
Matig	0	0
Voldoende	50	
Goed	100	
Geen van deze aspecten verwerkt	0	25
Een van beide verwerkt	25	
Beide aspecten verwerkt	50	
		525

Motivatie

Manier waarop pacht geregeld kan gaan worden is niet beschreven.

Samenwerking met lokale boer is nog niet geborgd. Groot risico

Motivatie

Geen uitspraak over gedaan, dus op basis van kaart benaderen.

Dit model is niet gelijk opschaalbaar naar het landgebruik in de regio.

Vereisten Boerderij Bijlsma	
Eis	Omschrijving
E1	De inschrijver dient een bedrijfsmatige landbouwer te zijn óf te worden, een relatienummer te bezitten bij de Rijksdienst voor Ondernemend Nederland (RVO), ingeschreven te staan bij de Kamer van Koophandel met een SBI-code die begint met 01.1, 01.2, 01.3, 01.4, 01.5, 01.6 als hoofdactiviteit
E2	Óf - Formeel samenwerkingsverband met ten minste 1 bedrijfsmatige landbouwer zijn óf worden
Voldoet aan minimale eisen?	

Opties lijst:
 leeg
 voldoet niet
 voldoet wel

Criteria	
criterium	Beschrijving
C1	Gebruik chemische gewasbeschermingsmiddelen
C2	Duurzaamheidscertificaten
C3	Afstand bedrijfsgebouwen tot percelen
C4	Biodiversiteit
C5	Bodemverbetering - rustgewassen

C6	<p>Bodemverbetering – maatregelen Voorbeeld maatregelen: niet-kerende grondbewerking, groenbemesters, vanggewassen, gebruik compost - hoeveelheden, gebruik organische mest</p>
C7	<p>Onderbouwing verdienmodel - kosten Mate waarin van te voren nagedacht is over te verwachten kosten en baten en daarmee het saldo van de percelen. Met de pilot wordt beoogd om een agroforestrysteem of –systemen op te zetten die opschaalbaar zijn naar andere agrarische ondernemers in de regio. Het landgebruik (met bijbehorende kosten en baten) dienen dus ook representatief zijn voor het landgebruik in de regio en/of een afspiegeling van het huidige landgebruik van het bedrijf</p>
	<p>Onderbouwing verdienmodel - baten</p>
	<p>Onderbouwing verdienmodel - Mate van afspiegeling van het landgebruik van de sector</p>
C8	<p>Landschap</p> <p>1) Zichtlijnen worden ingepast in het ontwerp 2) Het karakter van de polder wordt versterkt door</p> <ul style="list-style-type: none"> - handhaven / versterken slotenpatroon - handhaven / versterken landschapslijnen - aandacht voor de inrichting van de eerste 125 meter van een lint (erfzone polderlint)
SCORE PLAN	

Maximaal te behalen aantal punten: 900

Voldoet	Motivatie
leeg	SBI code staat niet op het uittreksel
	Onvoldoet

Scoring	Te behalen	Score plan
Chemische gewasbeschermingsmiddelen worden op het gehele perceel preventief ingezet	0	100
perceel onderdeel van geïntegreerde gewasbeschermingsstrategie	50	
Er wordt op het gehele perceel geen gebruik gemaakt van chemische gewasbeschermingsmiddelen	100	
Ondernemer heeft geen duurzaamheidscertificaat	0	50
Ondernemer heeft een van de volgende certificaten: - SKAL Dierlijk of Plantaardig - Biologisch Dynamisch Demeter - Natuurboer uit de buurt - Vangroenwaarde - MPS A of A+ Natural Protected - Milieukeur / Planet Proof - Keten Duurzaam Rundvlees (KDR) - Duurzame Zuivelketen: duurzaamheidsprogramma's van CONO, Royal Friesland Campina, Arla, DOC, De Graafstroom, Henri Willig, Hochwald, Bel Leerdam, Vreugdenhil, CZ Rouveen, Delta Milk	50	
reisafstand > 10 km	0	100
reisafstand 5 - 10 km	50	
reisafstand < 5 km	100	
Op het pachtperceel worden geen extra maatregelen genomen voor biodiversiteit naast akkerranden.	0	0
Op het pachtperceel worden middels de aanplant van houtigen specifiek ingezet op het bevorderen van biodiversiteit, bijvoorbeeld door de aanplant van bepaalde soorten houtigen. Dit is in het plan goed toegelicht en beargumenteerd.	50	
Op het pachtperceel worden naast akkerranden en bomen met toegevoegde waarde nog extra maatregelen genomen voor biodiversiteit	100	
Aandeel rustgewassen op bedrijfsniveau in peiljaar 2022. Indien er door meerdere landbouwbedrijven één plan wordt ingediend, dan graag van al deze bedrijven dit aandeel weergeven.	(ov. 30 % rustgewas is 30 punten)	0

Geen bodemverbeterende maatregelen		
	0	100
Één bodemverbeterende maatregel	50	
Twee of meer bodemverbeterende maatregelen	100	
Indicatie score: matig		
	0	0
Voldoende	50	
Goed	100	
Matig	0	0
Voldoende	50	
Goed	100	
Matig	0	50
Voldoende	50	
Goed	100	
Geen van deze aspecten verwerkt	0	0
Een van beide verwerkt	25	
Beide aspecten verwerkt	50	
		400

Motivatie

BI code staat niet op het uittreksel

Onvoldoende onderbouwd plan. Weinig details, daardoor moeilijk te

Motivatie

Niet geformuleerd. Lastig te beoordelen. Niet onderbouwd.

Vereisten De Kaagse Boer	
Eis	Omschrijving
E1	De inschrijver dient een bedrijfsmatige landbouwer te zijn óf te worden, een relatienummer te bezitten bij de Rijksdienst voor Ondernemend Nederland (RVO), ingeschreven te staan bij de Kamer van Koophandel met een SBI-code die begint met 01.1, 01.2, 01.3, 01.4, 01.5, 01.6 als hoofdactiviteit
E2	Óf - Formeel samenwerkingsverband met ten minste 1 bedrijfsmatige landbouwer zijn óf worden
Voldoet aan minimale eisen?	

Opties lijst:
 leeg
 voldoet niet
 voldoet wel

Criteria	
criterium	Beschrijving
C1	Gebruik chemische gewasbeschermingsmiddelen
C2	Duurzaamheidscertificaten
C3	Afstand bedrijfsgebouwen tot percelen
C4	Biodiversiteit
C5	Bodemverbetering - rustgewassen

C6	<p>Bodemverbetering – maatregelen Voorbeeld maatregelen: niet-kerende grondbewerking, groenbemesters, vanggewassen, gebruik compost - hoeveelheden, gebruik organische mest</p>
C7	<p>Onderbouwing verdienmodel - kosten Mate waarin van te voren nagedacht is over te verwachten kosten en baten en daarmee het saldo van de percelen. Met de pilot wordt beoogd om een agroforestrysteem of –systemen op te zetten die opschaalbaar zijn naar andere agrarische ondernemers in de regio. Het landgebruik (met bijbehorende kosten en baten) dienen dus ook representatief zijn voor het landgebruik in de regio en/of een afspiegeling van het huidige landgebruik van het bedrijf</p> <hr/> <p>Onderbouwing verdienmodel - baten</p> <hr/> <p>Onderbouwing verdienmodel - Mate van afspiegeling van het landgebruik van de sector</p>
C8	<p>Landschap</p> <p>1) Zichtlijnen worden ingepast in het ontwerp 2) Het karakter van de polder wordt versterkt door</p> <ul style="list-style-type: none"> - handhaven / versterken slotenpatroon - handhaven / versterken landschapslijnen - aandacht voor de inrichting van de eerste 125 meter van een lint (erfzone polderlint)
SCORE PLAN	

Maximaal te behalen aantal punten: 900

Voldoet	Motivatie
voldoet wel	
	Onvoldoet

Scoring	Te behalen Score plan	
Chemische gewasbeschermingsmiddelen worden op het gehele perceel preventief ingezet	0	100
perceel onderdeel van geïntegreerde gewasbeschermingsstrategie	50	
Er wordt op het gehele perceel geen gebruik gemaakt van chemische gewasbeschermingsmiddelen	100	
Ondernemer heeft geen duurzaamheidscertificaat	0	50
Ondernemer heeft een van de volgende certificaten: - SKAL Dierlijk of Plantaardig - Biologisch Dynamisch Demeter - Natuurboer uit de buurt - Vangroenwaarde - MPS A of A+ Natural Protected - Milieukeur / Planet Proof - Keten Duurzaam Rundvlees (KDR) - Duurzame Zuivelketen: duurzaamheidsprogramma's van CONO, Royal Friesland Campina, Arla, DOC, De Graafstroom, Henri Willig, Hochwald, Bel Leerdam, Vreugdenhil, CZ Rouveen, Delta Milk	50	
reisafstand > 10 km	0	50
reisafstand 5 - 10 km	50	
reisafstand < 5 km	100	
Op het pachtperceel worden geen extra maatregelen genomen voor biodiversiteit naast akkerranden.	0	0
Op het pachtperceel worden middels de aanplant van houtigen specifiek ingezet op het bevorderen van biodiversiteit, bijvoorbeeld door de aanplant van bepaalde soorten houtigen. Dit is in het plan goed toegelicht en beargumenteerd.	50	
Op het pachtperceel worden naast akkerranden en bomen met toegevoegde waarde nog extra maatregelen genomen voor biodiversiteit	100	
Aandeel rustgewassen op bedrijfsniveau in peiljaar 2022. Indien er door meerdere landbouwbedrijven één plan wordt ingediend, dan graag van al deze bedrijven dit aandeel weergeven.	(bv. 50 % rustgewas is 30 punten)	0

Geen bodemverbeterende maatregelen		
	0	0
Één bodemverbeterende maatregel	50	
Twee of meer bodemverbeterende maatregelen	100	
Indicatie score: matig		
	0	0
Voldoende	50	
Goed	100	
Matig	0	0
Voldoende	50	
Goed	100	
Matig	0	0
Voldoende	50	
Goed	100	
Geen van deze aspecten verwerkt	0	0
Een van beide verwerkt	25	
Beide aspecten verwerkt	50	
		200

Motivatie
Onvoldoende onderbouwd plan. Weinig details, daardoor moeilijk te

Motivatie
Wordt niet beschreven

Vereisten 5.1.2e, de Vlieger, van Oossanen	
Eis	Omschrijving
E1	De inschrijver dient een bedrijfsmatige landbouwer te zijn óf te worden, een relatienummer te bezitten bij de Rijksdienst voor Ondernemend Nederland (RVO), ingeschreven te staan bij de Kamer van Koophandel met een SBI-code die begint met 01.1, 01.2, 01.3, 01.4, 01.5, 01.6 als hoofdactiviteit
E2	Óf - Formeel samenwerkingsverband met ten minste 1 bedrijfsmatige landbouwer zijn óf worden
Voldoet aan minimale eisen?	

Opties lijst:
 leeg
 voldoet niet
 voldoet wel

Criteria	
criterium	Beschrijving
C1	Gebruik chemische gewasbeschermingsmiddelen
C2	Duurzaamheidscertificaten
C3	Afstand bedrijfsgebouwen tot percelen
C4	Biodiversiteit
C5	Bodemverbetering - rustgewassen

C6	<p>Bodemverbetering – maatregelen Voorbeeld maatregelen: niet-kerende grondbewerking, groenbemesters, vanggewassen, gebruik compost - hoeveelheden, gebruik organische mest</p>
C7	<p>Onderbouwing verdienmodel - kosten Mate waarin van te voren nagedacht is over te verwachten kosten en baten en daarmee het saldo van de percelen. Met de pilot wordt beoogd om een agroforestrysteem of –systemen op te zetten die opschaalbaar zijn naar andere agrarische ondernemers in de regio. Het landgebruik (met bijbehorende kosten en baten) dienen dus ook representatief zijn voor het landgebruik in de regio en/of een afspiegeling van het huidige landgebruik van het bedrijf</p>
	<p>Onderbouwing verdienmodel - baten</p>
	<p>Onderbouwing verdienmodel - Mate van afspiegeling van het landgebruik van de sector</p>
C8	<p>Landschap</p> <p>1) Zichtlijnen worden ingepast in het ontwerp 2) Het karakter van de polder wordt versterkt door</p> <ul style="list-style-type: none"> - handhaven / versterken slotenpatroon - handhaven / versterken landschapslijnen - aandacht voor de inrichting van de eerste 125 meter van een lint (erfzone polderlint)
SCORE PLAN	

Maximaal te behalen aantal punten: 900

Voldoet	Motivatie
voldoet wel	

Scoring	Te behalen	Score plan
Chemische gewasbeschermingsmiddelen worden op het gehele perceel preventief ingezet	0	100
perceel onderdeel van geïntegreerde gewasbeschermingsstrategie	50	
Er wordt op het gehele perceel geen gebruik gemaakt van chemische gewasbeschermingsmiddelen	100	
Ondernemer heeft geen duurzaamheidscertificaat	0	50
Ondernemer heeft een van de volgende certificaten: - SKAL Dierlijk of Plantaardig - Biologisch Dynamisch Demeter - Natuurboer uit de buurt - Vangroenwaarde - MPS A of A+ Natural Protected - Milieukeur / Planet Proof - Keten Duurzaam Rundvlees (KDR) - Duurzame Zuivelketen: duurzaamheidsprogramma's van CONO, Royal Friesland Campina, Arla, DOC, De Graafstroom, Henri Willig, Hochwald, Bel Leerdam, Vreugdenhil, CZ Rouveen, Delta Milk	50	
reisafstand > 10 km	0	100
reisafstand 5 - 10 km	50	
reisafstand < 5 km	100	
Op het pachtperceel worden geen extra maatregelen genomen voor biodiversiteit naast akkerranden.	0	100
Op het pachtperceel worden middels de aanplant van houtigen specifiek ingezet op het bevorderen van biodiversiteit, bijvoorbeeld door de aanplant van bepaalde soorten houtigen. Dit is in het plan goed toegelicht en beargumenteerd.	50	
Op het pachtperceel worden naast akkerranden en bomen met toegevoegde waarde nog extra maatregelen genomen voor biodiversiteit	100	
Aandeel rustgewassen op bedrijfsniveau in peiljaar 2022. Indien er door meerdere landbouwbedrijven één plan wordt ingediend, dan graag van al deze bedrijven dit aandeel weergeven.	(ov. 30 % rustgewas is 30 punten)	66

Geen bodemverbeterende maatregelen		
	0	100
Één bodemverbeterende maatregel	50	
Twee of meer bodemverbeterende maatregelen	100	
Indicatie score: matig		
	0	100
Voldoende	50	
Goed	100	
Matig	0	100
Voldoende	50	
Goed	100	
Matig	0	100
Voldoende	50	
Goed	100	
Geen van deze aspecten verwerkt	0	50
Een van beide verwerkt	25	
Beide aspecten verwerkt	50	
		866

Motivatie

Motivatie

Vereisten Paul Munsterman en 5.1.2e	
Eis	Omschrijving
E1	De inschrijver dient een bedrijfsmatige landbouwer te zijn óf te worden, een relatienummer te bezitten bij de Rijksdienst voor Ondernemend Nederland (RVO), ingeschreven te staan bij de Kamer van Koophandel met een SBI-code die begint met 01.1, 01.2, 01.3, 01.4, 01.5, 01.6 als hoofdactiviteit
E2	Óf - Formeel samenwerkingsverband met ten minste 1 bedrijfsmatige landbouwer zijn óf worden
Voldoet aan minimale eisen?	

Opties lijst:
 leeg
 voldoet niet
 voldoet wel

Criteria	
criterium	Beschrijving
C1	Gebruik chemische gewasbeschermingsmiddelen
C2	Duurzaamheidscertificaten
C3	Afstand bedrijfsgebouwen tot percelen
C4	Biodiversiteit
C5	Bodemverbetering - rustgewassen

C6	<p>Bodemverbetering – maatregelen Voorbeeld maatregelen: niet-kerende grondbewerking, groenbemesters, vanggewassen, gebruik compost - hoeveelheden, gebruik organische mest</p>
C7	<p>Onderbouwing verdienmodel - kosten Mate waarin van te voren nagedacht is over te verwachten kosten en baten en daarmee het saldo van de percelen. Met de pilot wordt beoogd om een agroforestrysteem of –systemen op te zetten die opschaalbaar zijn naar andere agrarische ondernemers in de regio. Het landgebruik (met bijbehorende kosten en baten) dienen dus ook representatief zijn voor het landgebruik in de regio en/of een afspiegeling van het huidige landgebruik van het bedrijf</p>
	<p>Onderbouwing verdienmodel - baten</p>
	<p>Onderbouwing verdienmodel - Mate van afspiegeling van het landgebruik van de sector</p>
C8	<p>Landschap</p> <p>1) Zichtlijnen worden ingepast in het ontwerp 2) Het karakter van de polder wordt versterkt door</p> <ul style="list-style-type: none"> - handhaven / versterken slotenpatroon - handhaven / versterken landschapslijnen - aandacht voor de inrichting van de eerste 125 meter van een lint (erfzone polderlint)
SCORE PLAN	

Maximaal te behalen aantal punten: 900

Voldoet	Motivatie
voldoet wel	

Scoring	Te behalen	Score plan
Chemische gewasbeschermingsmiddelen worden op het gehele perceel preventief ingezet	0	100
perceel onderdeel van geïntegreerde gewasbeschermingsstrategie	50	
Er wordt op het gehele perceel geen gebruik gemaakt van chemische gewasbeschermingsmiddelen	100	
Ondernemer heeft geen duurzaamheidscertificaat	0	0
Ondernemer heeft een van de volgende certificaten: - SKAL Dierlijk of Plantaardig - Biologisch Dynamisch Demeter - Natuurboer uit de buurt - Vangroenwaarde - MPS A of A+ Natural Protected - Milieukeur / Planet Proof - Keten Duurzaam Rundvlees (KDR) - Duurzame Zuivelketen: duurzaamheidsprogramma's van CONO, Royal Friesland Campina, Arla, DOC, De Graafstroom, Henri Willig, Hochwald, Bel Leerdam, Vreugdenhil, CZ Rouveen, Delta Milk	50	
reisafstand > 10 km	0	50
reisafstand 5 - 10 km	50	
reisafstand < 5 km	100	
Op het pachtperceel worden geen extra maatregelen genomen voor biodiversiteit naast akkerranden.	0	100
Op het pachtperceel worden middels de aanplant van houtigen specifiek ingezet op het bevorderen van biodiversiteit, bijvoorbeeld door de aanplant van bepaalde soorten houtigen. Dit is in het plan goed toegelicht en beargumenteerd.	50	
Op het pachtperceel worden naast akkerranden en bomen met toegevoegde waarde nog extra maatregelen genomen voor biodiversiteit	100	
Aandeel rustgewassen op bedrijfsniveau in peiljaar 2022. Indien er door meerdere landbouwbedrijven één plan wordt ingediend, dan graag van al deze bedrijven dit aandeel weergeven.	(max. 30 punten) % rustgewas is 30	65

Geen bodemverbeterende maatregelen		
	0	100
Één bodemverbeterende maatregel	50	
Twee of meer bodemverbeterende maatregelen	100	
Indicatie score: matig		
	0	100
Voldoende	50	
Goed	100	
Matig	0	100
Voldoende	50	
Goed	100	
Matig	0	50
Voldoende	50	
Goed	100	
Geen van deze aspecten verwerkt	0	0
Een van beide verwerkt	25	
Beide aspecten verwerkt	50	
		665

Motivatie

Motivatie

Lastig te beoordelen zonder schets

Vereisten RVR	
Eis	Omschrijving
E1	De inschrijver dient een bedrijfsmatige landbouwer te zijn óf te worden, een relatienummer te bezitten bij de Rijksdienst voor Ondernemend Nederland (RVO), ingeschreven te staan bij de Kamer van Koophandel met een SBI-code die begint met 01.1, 01.2, 01.3, 01.4, 01.5, 01.6 als hoofdactiviteit
E2	Óf - Formeel samenwerkingsverband met ten minste 1 bedrijfsmatige landbouwer zijn óf worden

Voldoet aan minimale eisen?

Opties lijst:
 leeg
 voldoet niet
 voldoet wel

Criteria	
criterium	Beschrijving
C1	Gebruik chemische gewasbeschermingsmiddelen
C2	Duurzaamheidscertificaten
C3	Afstand bedrijfsgebouwen tot percelen
C4	Biodiversiteit
C5	Bodemverbetering - rustgewassen

C6	<p>Bodemverbetering – maatregelen Voorbeeld maatregelen: niet-kerende grondbewerking, groenbemesters, vanggewassen, gebruik compost - hoeveelheden, gebruik organische mest</p>
C7	<p>Onderbouwing verdienmodel - kosten Mate waarin van te voren nagedacht is over te verwachten kosten en baten en daarmee het saldo van de percelen. Met de pilot wordt beoogd om een agroforestrysteem of –systemen op te zetten die opschaalbaar zijn naar andere agrarische ondernemers in de regio. Het landgebruik (met bijbehorende kosten en baten) dienen dus ook representatief zijn voor het landgebruik in de regio en/of een afspiegeling van het huidige landgebruik van het bedrijf</p>
	<p>Onderbouwing verdienmodel - baten</p>
	<p>Onderbouwing verdienmodel - Mate van afspiegeling van het landgebruik van de sector</p>
C8	<p>Landschap</p> <p>1) Zichtlijnen worden ingepast in het ontwerp 2) Het karakter van de polder wordt versterkt door</p> <ul style="list-style-type: none"> - handhaven / versterken slotenpatroon - handhaven / versterken landschapslijnen - aandacht voor de inrichting van de eerste 125 meter van een lint (erfzone polderlint)
SCORE PLAN	

Maximaal te behalen aantal punten: 900

Voldoet	Motivatie
voldoet wel	

Scoring	Te behalen Score plan	
Chemische gewasbeschermingsmiddelen worden op het gehele perceel preventief ingezet	0	50
perceel onderdeel van geïntegreerde gewasbeschermingsstrategie	50	
Er wordt op het gehele perceel geen gebruik gemaakt van chemische gewasbeschermingsmiddelen	100	
Ondernemer heeft geen duurzaamheidscertificaat	0	0
Ondernemer heeft een van de volgende certificaten: - SKAL Dierlijk of Plantaardig - Biologisch Dynamisch Demeter - Natuurboer uit de buurt - Vangroenwaarde - MPS A of A+ Natural Protected - Milieukeur / Planet Proof - Keten Duurzaam Rundvlees (KDR) - Duurzame Zuivelketen: duurzaamheidsprogramma's van CONO, Royal Friesland Campina, Arla, DOC, De Graafstroom, Henri Willig, Hochwald, Bel Leerdam, Vreugdenhil, CZ Rouveen, Delta Milk	50	
reisafstand > 10 km	0	0
reisafstand 5 - 10 km	50	
reisafstand < 5 km	100	
Op het pachtperceel worden geen extra maatregelen genomen voor biodiversiteit naast akkerranden.	0	100
Op het pachtperceel worden middels de aanplant van houtigen specifiek ingezet op het bevorderen van biodiversiteit, bijvoorbeeld door de aanplant van bepaalde soorten houtigen. Dit is in het plan goed toegelicht en beargumenteerd.	50	
Op het pachtperceel worden naast akkerranden en bomen met toegevoegde waarde nog extra maatregelen genomen voor biodiversiteit	100	
Aandeel rustgewassen op bedrijfsniveau in peiljaar 2022. Indien er door meerdere landbouwbedrijven één plan wordt ingediend, dan graag van al deze bedrijven dit aandeel weergeven.	(max. 30 punten) % rustgewas is 30	0

Geen bodemverbeterende maatregelen		
	0	100
Één bodemverbeterende maatregel	50	
Twee of meer bodemverbeterende maatregelen	100	
Indicatie score: matig		
	0	50
Voldoende	50	
Goed	100	
Matig	0	50
Voldoende	50	
Goed	100	
Matig	0	50
Voldoende	50	
Goed	100	
Geen van deze aspecten verwerkt	0	50
Een van beide verwerkt	25	
Beide aspecten verwerkt	50	
		450

Motivatie

Motivatie
Niet aangegeven, navraag?

Vereisten Strokenboerderij & buitenbrigade	
Eis	Omschrijving
E1	De inschrijver dient een bedrijfsmatige landbouwer te zijn óf te worden, een relatienummer te bezitten bij de Rijksdienst voor Ondernemend Nederland (RVO), ingeschreven te staan bij de Kamer van Koophandel met een SBI-code die begint met 01.1, 01.2, 01.3, 01.4, 01.5, 01.6 als hoofdactiviteit
E2	Óf - Formeel samenwerkingsverband met ten minste 1 bedrijfsmatige landbouwer zijn óf worden
Voldoet aan minimale eisen?	

Opties lijst:

leeg

voldoet niet

voldoet wel

Criteria	
criterium	Beschrijving
C1	Gebruik chemische gewasbeschermingsmiddelen
C2	Duurzaamheidscertificaten
C3	Afstand bedrijfsgebouwen tot percelen
C4	Biodiversiteit
C5	Bodemverbetering - rustgewassen

C6	<p>Bodemverbetering – maatregelen Voorbeeld maatregelen: niet-kerende grondbewerking, groenbemesters, vanggewassen, gebruik compost - hoeveelheden, gebruik organische mest</p>
C7	<p>Onderbouwing verdienmodel - kosten Mate waarin van te voren nagedacht is over te verwachten kosten en baten en daarmee het saldo van de percelen. Met de pilot wordt beoogd om een agroforestrysteem of –systemen op te zetten die opschaalbaar zijn naar andere agrarische ondernemers in de regio. Het landgebruik (met bijbehorende kosten en baten) dienen dus ook representatief zijn voor het landgebruik in de regio en/of een afspiegeling van het huidige landgebruik van het bedrijf</p>
	<p>Onderbouwing verdienmodel - baten</p>
	<p>Onderbouwing verdienmodel - Mate van afspiegeling van het landgebruik van de sector</p>
C8	<p>Landschap</p> <p>1) Zichtlijnen worden ingepast in het ontwerp 2) Het karakter van de polder wordt versterkt door</p> <ul style="list-style-type: none"> - handhaven / versterken slotenpatroon - handhaven / versterken landschapslijnen - aandacht voor de inrichting van de eerste 125 meter van een lint (erfzone polderlint)
SCORE PLAN	

Maximaal te behalen aantal punten: 900

Voldoet	Motivatie
voldoet wel	

Scoring	Te behalen Score plan	
Chemische gewasbeschermingsmiddelen worden op het gehele perceel preventief ingezet	0	100
perceel onderdeel van geïntegreerde gewasbeschermingsstrategie	50	
Er wordt op het gehele perceel geen gebruik gemaakt van chemische gewasbeschermingsmiddelen	100	
Ondernemer heeft geen duurzaamheidscertificaat	0	50
Ondernemer heeft een van de volgende certificaten: - SKAL Dierlijk of Plantaardig - Biologisch Dynamisch Demeter - Natuurboer uit de buurt - Vangroenwaarde - MPS A of A+ Natural Protected - Milieukeur / Planet Proof - Keten Duurzaam Rundvlees (KDR) - Duurzame Zuivelketen: duurzaamheidsprogramma's van CONO, Royal Friesland Campina, Arla, DOC, De Graafstroom, Henri Willig, Hochwald, Bel Leerdam, Vreugdenhil, CZ Rouveen, Delta Milk	50	
reisafstand > 10 km	0	100
reisafstand 5 - 10 km	50	
reisafstand < 5 km	100	
Op het pachtperceel worden geen extra maatregelen genomen voor biodiversiteit naast akkerranden.	0	100
Op het pachtperceel worden middels de aanplant van houtigen specifiek ingezet op het bevorderen van biodiversiteit, bijvoorbeeld door de aanplant van bepaalde soorten houtigen. Dit is in het plan goed toegelicht en beargumenteerd.	50	
Op het pachtperceel worden naast akkerranden en bomen met toegevoegde waarde nog extra maatregelen genomen voor biodiversiteit	100	
Aandeel rustgewassen op bedrijfsniveau in peiljaar 2022. Indien er door meerdere landbouwbedrijven één plan wordt ingediend, dan graag van al deze bedrijven dit aandeel weergeven.	(bv. 30% rustgewas is 30 punten)	86.2

Geen bodemverbeterende maatregelen		
	0	100
Één bodemverbeterende maatregel	50	
Twee of meer bodemverbeterende maatregelen	100	
Indicatie score: matig		
	0	100
Voldoende	50	
Goed	100	
Matig	0	100
Voldoende	50	
Goed	100	
Matig	0	100
Voldoende	50	
Goed	100	
Geen van deze aspecten verwerkt	0	25
Een van beide verwerkt	25	
Beide aspecten verwerkt	50	
		861.2

Motivatie

Motivatie
Checken?

Vereisten Het Akkerbos	
Eis	Omschrijving
E1	De inschrijver dient een bedrijfsmatige landbouwer te zijn óf te worden, een relatienummer te bezitten bij de Rijksdienst voor Ondernemend Nederland (RVO), ingeschreven te staan bij de Kamer van Koophandel met een SBI-code die begint met 01.1, 01.2, 01.3, 01.4, 01.5, 01.6 als hoofdactiviteit
E2	Óf - Formeel samenwerkingsverband met ten minste 1 bedrijfsmatige landbouwer zijn óf worden
Voldoet aan minimale eisen?	

Opties lijst:

leeg

voldoet niet

voldoet wel

Criteria	
criterium	Beschrijving
C1	Gebruik chemische gewasbeschermingsmiddelen
C2	Duurzaamheidscertificaten
C3	Afstand bedrijfsgebouwen tot percelen
C4	Biodiversiteit
C5	Bodemverbetering - rustgewassen

C6	<p>Bodemverbetering – maatregelen Voorbeeld maatregelen: niet-kerende grondbewerking, groenbemesters, vanggewassen, gebruik compost - hoeveelheden, gebruik organische mest</p>
C7	<p>Onderbouwing verdienmodel - kosten Mate waarin van te voren nagedacht is over te verwachten kosten en baten en daarmee het saldo van de percelen. Met de pilot wordt beoogd om een agroforestrysteem of –systemen op te zetten die opschaalbaar zijn naar andere agrarische ondernemers in de regio. Het landgebruik (met bijbehorende kosten en baten) dienen dus ook representatief zijn voor het landgebruik in de regio en/of een afspiegeling van het huidige landgebruik van het bedrijf</p>
	<p>Onderbouwing verdienmodel - baten</p>
	<p>Onderbouwing verdienmodel - Mate van afspiegeling van het landgebruik van de sector</p>
C8	<p>Landschap</p> <p>1) Zichtlijnen worden ingepast in het ontwerp 2) Het karakter van de polder wordt versterkt door</p> <ul style="list-style-type: none"> - handhaven / versterken slotenpatroon - handhaven / versterken landschapslijnen - aandacht voor de inrichting van de eerste 125 meter van een lint (erfzone polderlint)
SCORE PLAN	

Maximaal te behalen aantal punten: 900

Voldoet	Motivatie
voldoet wel	

Scoring	Te behalen Score plan	
Chemische gewasbeschermingsmiddelen worden op het gehele perceel preventief ingezet	0	100
perceel onderdeel van geïntegreerde gewasbeschermingsstrategie	50	
Er wordt op het gehele perceel geen gebruik gemaakt van chemische gewasbeschermingsmiddelen	100	
Ondernemer heeft geen duurzaamheidscertificaat	0	50
Ondernemer heeft een van de volgende certificaten: - SKAL Dierlijk of Plantaardig - Biologisch Dynamisch Demeter - Natuurboer uit de buurt - Vangroenwaarde - MPS A of A+ Natural Protected - Milieukeur / Planet Proof - Keten Duurzaam Rundvlees (KDR) - Duurzame Zuivelketen: duurzaamheidsprogramma's van CONO, Royal Friesland Campina, Arla, DOC, De Graafstroom, Henri Willig, Hochwald, Bel Leerdam, Vreugdenhil, CZ Rouveen, Delta Milk	50	
reisafstand > 10 km	0	100
reisafstand 5 - 10 km	50	
reisafstand < 5 km	100	
Op het pachtperceel worden geen extra maatregelen genomen voor biodiversiteit naast akkerranden.	0	100
Op het pachtperceel worden middels de aanplant van houtigen specifiek ingezet op het bevorderen van biodiversiteit, bijvoorbeeld door de aanplant van bepaalde soorten houtigen. Dit is in het plan goed toegelicht en beargumenteerd.	50	
Op het pachtperceel worden naast akkerranden en bomen met toegevoegde waarde nog extra maatregelen genomen voor biodiversiteit	100	
Aandeel rustgewassen op bedrijfsniveau in peiljaar 2022. Indien er door meerdere landbouwbedrijven één plan wordt ingediend, dan graag van al deze bedrijven dit aandeel weergeven.	(ov. 30 % rustgewas is 30 punten)	0

Geen bodemverbeterende maatregelen		
	0	100
Één bodemverbeterende maatregel	50	
Twee of meer bodemverbeterende maatregelen	100	
Indicatie score: matig		
	0	50
Voldoende	50	
Goed	100	
Matig	0	50
Voldoende	50	
Goed	100	
Matig	0	100
Voldoende	50	
Goed	100	
Geen van deze aspecten verwerkt	0	25
Een van beide verwerkt	25	
Beide aspecten verwerkt	50	
		675

Motivatie

Motivatie
Niet te herleiden uit dit plan

Vereisten van t Hul	
Eis	Omschrijving
E1	De inschrijver dient een bedrijfsmatige landbouwer te zijn óf te worden, een relatienummer te bezitten bij de Rijksdienst voor Ondernemend Nederland (RVO), ingeschreven te staan bij de Kamer van Koophandel met een SBI-code die begint met 01.1, 01.2, 01.3, 01.4, 01.5, 01.6 als hoofdactiviteit
E2	Óf - Formeel samenwerkingsverband met ten minste 1 bedrijfsmatige landbouwer zijn óf worden

Voldoet aan minimale eisen?

Opties lijst:

leeg

voldoet niet

voldoet wel

Criteria	
criterium	Beschrijving
C1	Gebruik chemische gewasbeschermingsmiddelen
C2	Duurzaamheidscertificaten
C3	Afstand bedrijfsgebouwen tot percelen
C4	Biodiversiteit
C5	Bodemverbetering - rustgewassen

C6	<p>Bodemverbetering – maatregelen Voorbeeld maatregelen: niet-kerende grondbewerking, groenbemesters, vanggewassen, gebruik compost - hoeveelheden, gebruik organische mest</p>
C7	<p>Onderbouwing verdienmodel - kosten Mate waarin van te voren nagedacht is over te verwachten kosten en baten en daarmee het saldo van de percelen. Met de pilot wordt beoogd om een agroforestrysteem of –systemen op te zetten die opschaalbaar zijn naar andere agrarische ondernemers in de regio. Het landgebruik (met bijbehorende kosten en baten) dienen dus ook representatief zijn voor het landgebruik in de regio en/of een afspiegeling van het huidige landgebruik van het bedrijf</p>
	<p>Onderbouwing verdienmodel - baten</p>
	<p>Onderbouwing verdienmodel - Mate van afspiegeling van het landgebruik van de sector</p>
C8	<p>Landschap</p> <p>1) Zichtlijnen worden ingepast in het ontwerp 2) Het karakter van de polder wordt versterkt door</p> <ul style="list-style-type: none"> - handhaven / versterken slotenpatroon - handhaven / versterken landschapslijnen - aandacht voor de inrichting van de eerste 125 meter van een lint (erfzone polderlint)
SCORE PLAN	

Maximaal te behalen aantal punten: 900

Voldoet	Motivatie
voldoet wel	

Scoring	Te behalen Score plan	
Chemische gewasbeschermingsmiddelen worden op het gehele perceel preventief ingezet	0	50
perceel onderdeel van geïntegreerde gewasbeschermingsstrategie	50	
Er wordt op het gehele perceel geen gebruik gemaakt van chemische gewasbeschermingsmiddelen	100	
Ondernemer heeft geen duurzaamheidscertificaat	0	0
Ondernemer heeft een van de volgende certificaten: - SKAL Dierlijk of Plantaardig - Biologisch Dynamisch Demeter - Natuurboer uit de buurt - Vangroenwaarde - MPS A of A+ Natural Protected - Milieukeur / Planet Proof - Keten Duurzaam Rundvlees (KDR) - Duurzame Zuivelketen: duurzaamheidsprogramma's van CONO, Royal Friesland Campina, Arla, DOC, De Graafstroom, Henri Willig, Hochwald, Bel Leerdam, Vreugdenhil, CZ Rouveen, Delta Milk	50	
reisafstand > 10 km	0	100
reisafstand 5 - 10 km	50	
reisafstand < 5 km	100	
Op het pachtperceel worden geen extra maatregelen genomen voor biodiversiteit naast akkerranden.	0	50
Op het pachtperceel worden middels de aanplant van houtigen specifiek ingezet op het bevorderen van biodiversiteit, bijvoorbeeld door de aanplant van bepaalde soorten houtigen. Dit is in het plan goed toegelicht en beargumenteerd.	50	
Op het pachtperceel worden naast akkerranden en bomen met toegevoegde waarde nog extra maatregelen genomen voor biodiversiteit	100	
Aandeel rustgewassen op bedrijfsniveau in peiljaar 2022. Indien er door meerdere landbouwbedrijven één plan wordt ingediend, dan graag van al deze bedrijven dit aandeel weergeven.	(max. 30 % rustgewas is 30 punten)	0

Geen bodemverbeterende maatregelen		
	0	100
Één bodemverbeterende maatregel	50	
Twee of meer bodemverbeterende maatregelen	100	
Indicatie score: matig		
	0	0
Voldoende	50	
Goed	100	
Matig	0	0
Voldoende	50	
Goed	100	
Matig	0	100
Voldoende	50	
Goed	100	
Geen van deze aspecten verwerkt	0	0
Een van beide verwerkt	25	
Beide aspecten verwerkt	50	
		400

Motivatie

Motivatie

Vereisten JW Buitenhuis	
Eis	Omschrijving
E1	De inschrijver dient een bedrijfsmatige landbouwer te zijn óf te worden, een relatienummer te bezitten bij de Rijksdienst voor Ondernemend Nederland (RVO), ingeschreven te staan bij de Kamer van Koophandel met een SBI-code die begint met 01.1, 01.2, 01.3, 01.4, 01.5, 01.6 als hoofdactiviteit
E2	Óf - Formeel samenwerkingsverband met ten minste 1 bedrijfsmatige landbouwer zijn óf worden
Voldoet aan minimale eisen?	

Opties lijst:

leeg

voldoet niet

voldoet wel

Criteria	
criterium	Beschrijving
C1	Gebruik chemische gewasbeschermingsmiddelen
C2	Duurzaamheidscertificaten
C3	Afstand bedrijfsgebouwen tot percelen
C4	Biodiversiteit
C5	Bodemverbetering - rustgewassen

C6	<p>Bodemverbetering – maatregelen Voorbeeld maatregelen: niet-kerende grondbewerking, groenbemesters, vanggewassen, gebruik compost - hoeveelheden, gebruik organische mest</p>
C7	<p>Onderbouwing verdienmodel - kosten Mate waarin van te voren nagedacht is over te verwachten kosten en baten en daarmee het saldo van de percelen. Met de pilot wordt beoogd om een agroforestrysteem of –systemen op te zetten die opschaalbaar zijn naar andere agrarische ondernemers in de regio. Het landgebruik (met bijbehorende kosten en baten) dienen dus ook representatief zijn voor het landgebruik in de regio en/of een afspiegeling van het huidige landgebruik van het bedrijf</p>
	<p>Onderbouwing verdienmodel - baten</p>
	<p>Onderbouwing verdienmodel - Mate van afspiegeling van het landgebruik van de sector</p>
C8	<p>Landschap</p> <p>1) Zichtlijnen worden ingepast in het ontwerp 2) Het karakter van de polder wordt versterkt door</p> <ul style="list-style-type: none"> - handhaven / versterken slotenpatroon - handhaven / versterken landschapslijnen - aandacht voor de inrichting van de eerste 125 meter van een lint (erfzone polderlint)
SCORE PLAN	

Maximaal te behalen aantal punten: 900

Voldoet	Motivatie
voldoet wel	

Scoring	Te behalen	Score plan
Chemische gewasbeschermingsmiddelen worden op het gehele perceel preventief ingezet	0	0
perceel onderdeel van geïntegreerde gewasbeschermingsstrategie	50	
Er wordt op het gehele perceel geen gebruik gemaakt van chemische gewasbeschermingsmiddelen	100	
Ondernemer heeft geen duurzaamheidscertificaat	0	0
Ondernemer heeft een van de volgende certificaten: - SKAL Dierlijk of Plantaardig - Biologisch Dynamisch Demeter - Natuurboer uit de buurt - Vangroenwaarde - MPS A of A+ Natural Protected - Milieukeur / Planet Proof - Keten Duurzaam Rundvlees (KDR) - Duurzame Zuivelketen: duurzaamheidsprogramma's van CONO, Royal Friesland Campina, Arla, DOC, De Graafstroom, Henri Willig, Hochwald, Bel Leerdam, Vreugdenhil, CZ Rouveen, Delta Milk	50	
reisafstand > 10 km	0	100
reisafstand 5 - 10 km	50	
reisafstand < 5 km	100	
Op het pachtperceel worden geen extra maatregelen genomen voor biodiversiteit naast akkerranden.	0	100
Op het pachtperceel worden middels de aanplant van houtigen specifiek ingezet op het bevorderen van biodiversiteit, bijvoorbeeld door de aanplant van bepaalde soorten houtigen. Dit is in het plan goed toegelicht en beargumenteerd.	50	
Op het pachtperceel worden naast akkerranden en bomen met toegevoegde waarde nog extra maatregelen genomen voor biodiversiteit	100	
Aandeel rustgewassen op bedrijfsniveau in peiljaar 2022. Indien er door meerdere landbouwbedrijven één plan wordt ingediend, dan graag van al deze bedrijven dit aandeel weergeven.	(bv. 30% rustgewas is 30 punten)	50

Geen bodemverbeterende maatregelen		
	0	0
Één bodemverbeterende maatregel	50	
Twee of meer bodemverbeterende maatregelen	100	
Indicatie score: matig		
	0	50
Voldoende	50	
Goed	100	
Matig	0	50
Voldoende	50	
Goed	100	
Matig	0	100
Voldoende	50	
Goed	100	
Geen van deze aspecten verwerkt	0	25
Een van beide verwerkt	25	
Beide aspecten verwerkt	50	
		475

Motivatie

Motivatie
Er is alleen een afbeelding vna een vignet meegegeven, geen officieel bewijs dat op naam staat

Vereisten N van der Spek	
Eis	Omschrijving
E1	De inschrijver dient een bedrijfsmatige landbouwer te zijn óf te worden, een relatienummer te bezitten bij de Rijksdienst voor Ondernemend Nederland (RVO), ingeschreven te staan bij de Kamer van Koophandel met een SBI-code die begint met 01.1, 01.2, 01.3, 01.4, 01.5, 01.6 als hoofdactiviteit
E2	Óf - Formeel samenwerkingsverband met ten minste 1 bedrijfsmatige landbouwer zijn óf worden
Voldoet aan minimale eisen?	

Opties lijst:
 leeg
 voldoet niet
 voldoet wel

Criteria	
criterium	Beschrijving
C1	Gebruik chemische gewasbeschermingsmiddelen
C2	Duurzaamheidscertificaten
C3	Afstand bedrijfsgebouwen tot percelen
C4	Biodiversiteit
C5	Bodemverbetering - rustgewassen

C6	<p>Bodemverbetering – maatregelen Voorbeeld maatregelen: niet-kerende grondbewerking, groenbemesters, vanggewassen, gebruik compost - hoeveelheden, gebruik organische mest</p>
C7	<p>Onderbouwing verdienmodel - kosten Mate waarin van te voren nagedacht is over te verwachten kosten en baten en daarmee het saldo van de percelen. Met de pilot wordt beoogd om een agroforestrysteem of –systemen op te zetten die opschaalbaar zijn naar andere agrarische ondernemers in de regio. Het landgebruik (met bijbehorende kosten en baten) dienen dus ook representatief zijn voor het landgebruik in de regio en/of een afspiegeling van het huidige landgebruik van het bedrijf</p>
	<p>Onderbouwing verdienmodel - baten</p>
	<p>Onderbouwing verdienmodel - Mate van afspiegeling van het landgebruik van de sector</p>
C8	<p>Landschap</p> <p>1) Zichtlijnen worden ingepast in het ontwerp 2) Het karakter van de polder wordt versterkt door</p> <ul style="list-style-type: none"> - handhaven / versterken slotenpatroon - handhaven / versterken landschapslijnen - aandacht voor de inrichting van de eerste 125 meter van een lint (erfzone polderlint)
SCORE PLAN	

Maximaal te behalen aantal punten: 900

Voldoet	Motivatie
voldoet wel	

Scoring	Te behalen Score plan	
Chemische gewasbeschermingsmiddelen worden op het gehele perceel preventief ingezet	0	50
perceel onderdeel van geïntegreerde gewasbeschermingsstrategie	50	
Er wordt op het gehele perceel geen gebruik gemaakt van chemische gewasbeschermingsmiddelen	100	
Ondernemer heeft geen duurzaamheidscertificaat	0	50
Ondernemer heeft een van de volgende certificaten: - SKAL Dierlijk of Plantaardig - Biologisch Dynamisch Demeter - Natuurboer uit de buurt - Vangroenwaarde - MPS A of A+ Natural Protected - Milieukeur / Planet Proof - Keten Duurzaam Rundvlees (KDR) - Duurzame Zuivelketen: duurzaamheidsprogramma's van CONO, Royal Friesland Campina, Arla, DOC, De Graafstroom, Henri Willig, Hochwald, Bel Leerdam, Vreugdenhil, CZ Rouveen, Delta Milk	50	
reisafstand > 10 km	0	100
reisafstand 5 - 10 km	50	
reisafstand < 5 km	100	
Op het pachtperceel worden geen extra maatregelen genomen voor biodiversiteit naast akkerranden.	0	50
Op het pachtperceel worden middels de aanplant van houtigen specifiek ingezet op het bevorderen van biodiversiteit, bijvoorbeeld door de aanplant van bepaalde soorten houtigen. Dit is in het plan goed toegelicht en beargumenteerd.	50	
Op het pachtperceel worden naast akkerranden en bomen met toegevoegde waarde nog extra maatregelen genomen voor biodiversiteit	100	
Aandeel rustgewassen op bedrijfsniveau in peiljaar 2022. Indien er door meerdere landbouwbedrijven één plan wordt ingediend, dan graag van al deze bedrijven dit aandeel weergeven.	(max. 30 punten) % rustgewas is 30	55

Geen bodemverbeterende maatregelen		
	0	100
Één bodemverbeterende maatregel	50	
Twee of meer bodemverbeterende maatregelen	100	
Indicatie score: matig		
	0	100
Voldoende	50	
Goed	100	
Matig	0	100
Voldoende	50	
Goed	100	
Matig	0	50
Voldoende	50	
Goed	100	
Geen van deze aspecten verwerkt	0	25
Een van beide verwerkt	25	
Beide aspecten verwerkt	50	
		680

Motivatie

Motivatie
We tellen bijenkasten niet mee

Vereisten Kranenburg	
Eis	Omschrijving
E1	De inschrijver dient een bedrijfsmatige landbouwer te zijn óf te worden, een relatienummer te bezitten bij de Rijksdienst voor Ondernemend Nederland (RVO), ingeschreven te staan bij de Kamer van Koophandel met een SBI-code die begint met 01.1, 01.2, 01.3, 01.4, 01.5, 01.6 als hoofdactiviteit
E2	Óf - Formeel samenwerkingsverband met ten minste 1 bedrijfsmatige landbouwer zijn óf worden
Voldoet aan minimale eisen?	

Opties lijst:

leeg

voldoet niet

voldoet wel

Criteria	
criterium	Beschrijving
C1	Gebruik chemische gewasbeschermingsmiddelen
C2	Duurzaamheidscertificaten
C3	Afstand bedrijfsgebouwen tot percelen
C4	Biodiversiteit
C5	Bodemverbetering - rustgewassen

C6	<p>Bodemverbetering – maatregelen Voorbeeld maatregelen: niet-kerende grondbewerking, groenbemesters, vanggewassen, gebruik compost - hoeveelheden, gebruik organische mest</p>
C7	<p>Onderbouwing verdienmodel - kosten Mate waarin van te voren nagedacht is over te verwachten kosten en baten en daarmee het saldo van de percelen. Met de pilot wordt beoogd om een agroforestrysteem of –systemen op te zetten die opschaalbaar zijn naar andere agrarische ondernemers in de regio. Het landgebruik (met bijbehorende kosten en baten) dienen dus ook representatief zijn voor het landgebruik in de regio en/of een afspiegeling van het huidige landgebruik van het bedrijf</p> <hr/> <p>Onderbouwing verdienmodel - baten</p> <hr/> <p>Onderbouwing verdienmodel - Mate van afspiegeling van het landgebruik van de sector</p>
C8	<p>Landschap</p> <p>1) Zichtlijnen worden ingepast in het ontwerp 2) Het karakter van de polder wordt versterkt door</p> <ul style="list-style-type: none"> - handhaven / versterken slotenpatroon - handhaven / versterken landschaplijnen - aandacht voor de inrichting van de eerste 125 meter van een lint (erfzone polderlint)
SCORE PLAN	

Maximaal te behalen aantal punten: 900

Voldoet	Motivatie
voldoet wel	

Scoring	Te behalen Score plan	
Chemische gewasbeschermingsmiddelen worden op het gehele perceel preventief ingezet	0	50
perceel onderdeel van geïntegreerde gewasbeschermingsstrategie	50	
Er wordt op het gehele perceel geen gebruik gemaakt van chemische gewasbeschermingsmiddelen	100	
Ondernemer heeft geen duurzaamheidscertificaat	0	0
Ondernemer heeft een van de volgende certificaten: - SKAL Dierlijk of Plantaardig - Biologisch Dynamisch Demeter - Natuurboer uit de buurt - Vangroenwaarde - MPS A of A+ Natural Protected - Milieukeur / Planet Proof - Keten Duurzaam Rundvlees (KDR) - Duurzame Zuivelketen: duurzaamheidsprogramma's van CONO, Royal Friesland Campina, Arla, DOC, De Graafstroom, Henri Willig, Hochwald, Bel Leerdam, Vreugdenhil, CZ Rouveen, Delta Milk	50	
reisafstand > 10 km	0	100
reisafstand 5 - 10 km	50	
reisafstand < 5 km	100	
Op het pachtperceel worden geen extra maatregelen genomen voor biodiversiteit naast akkerranden.	0	100
Op het pachtperceel worden middels de aanplant van houtigen specifiek ingezet op het bevorderen van biodiversiteit, bijvoorbeeld door de aanplant van bepaalde soorten houtigen. Dit is in het plan goed toegelicht en beargumenteerd.	50	
Op het pachtperceel worden naast akkerranden en bomen met toegevoegde waarde nog extra maatregelen genomen voor biodiversiteit	100	
Aandeel rustgewassen op bedrijfsniveau in peiljaar 2022. Indien er door meerdere landbouwbedrijven één plan wordt ingediend, dan graag van al deze bedrijven dit aandeel weergeven.	(% rustgewas is 30 punten)	50

Geen bodemverbeterende maatregelen		
	0	100
Één bodemverbeterende maatregel	50	
Twee of meer bodemverbeterende maatregelen	100	
Indicatie score: matig		
	0	50
Voldoende	50	
Goed	100	
Matig	0	50
Voldoende	50	
Goed	100	
Matig	0	100
Voldoende	50	
Goed	100	
Geen van deze aspecten verwerkt	0	50
Een van beide verwerkt	25	
Beide aspecten verwerkt	50	
		650

Motivatie

Motivatie
Global GAP

Arbeitspost niet meegenomen; mechanisch oogsten niet meegenomen

Datum vergadering

12 juni 2023

Staf

Staf Natuur, Landschap en Grond, E. Rommel en
Staf Economie, Landbouw, Arbeidsmarkt & Onderwijs en Sponsoring, I. Zaal

Unitmanager**Sectormanager**

5.1.2e

5.1.2e

Directeur

Herman Schartman

Uw contactpersoon

mw. 5.1.2e 5.1.2e

BEL/GND

Telefoonnummer 5.1.2e

5.1.2e@noord-holland.nl

Bijlagen: 1 – winnende plan van Gijzenberg/De Vlieger/Van Oossanen

8 juni 2023

1|3

Betreft: Stand van zaken
experiment Agroforestry op
provinciale pachtgrond

Nota GS–staf**1. Doel van de bespreking/toelichting**

Via deze stafnota worden gedeputeerden Grond en Landbouw geïnformeerd over de stand van zaken van het experiment 'Agroforestry op provinciale pachtgrond'. Voor dit experiment zoeken we een pachter voor 12 jaar voor een perceel in Nieuw-Vennep (gemeente Haarlemmermeer), die een vorm van agroforestry gaat uitvoeren op onze grond.

De start

GS hebben dit experiment akkoord bevonden op 7 maart 2023. Hierna vond externe communicatie over het experiment plaats en hielden we een informatieavond in Nieuw-Vennep. De informatieavond werd bezocht door ongeveer 50 geïnteresseerde kandidaten. Hierna organiseerden we een werksessie, waarin geïnteresseerden concrete vragen konden stellen over hun plannen. Deze sessie trok ongeveer 30 personen.

Na de werksessie startte de inschrijftermijn (17 april tot en met 31 mei 2023).

Inschrijvingen

We hebben 12 plannen ontvangen, nagenoeg allemaal van lokale agrarische ondernemers (al dan niet in samenwerking met elkaar of andere partijen). Er is 1 plan ingediend door een niet-lokale partij, namelijk Herenboeren.

Het maximaal te behalen aantal punten is 900 punten, gebaseerd op objectief bepaalde criteria, zoals wel/niet bezit van duurzaamheidscertificaat, reisafstand, aantal maatregelen voor

stimulering biodiversiteit/bodemverbetering, onderbouwing financiële raming en landschappelijke inpassing. De inschrijvers behaalden de volgende punten:

- Hoogste inschrijver: 866 punten
- Één-na-hoogste inschrijver: 861 punten
- 4 inschrijvers met 600–700 punten
- 5 inschrijvers met 400–550 punten
- 1 inschrijver met 200 punten

De beoordeling is uitgevoerd door een selectiecommissie van medewerkers van Landbouw, Grond, gemeente Haarlemmermeer en Louis Bolk Instituut.

Het winnende plan is toegevoegd als bijlage bij deze stafnota.

Vervolg

Wij stellen een feestelijke prijsuitreiking voor rond 3 juli waarbij alle inschrijvers worden uitgenodigd en de winnaar door de gedeputeerde bekend wordt gemaakt. De gedeputeerde kan een passend geschenk (nog te bepalen) uitreiken aan de winnaar en haar dank en waardering uitspreken aan alle andere inschrijvers. De meeste inschrijvers hebben er namelijk echt werk in gestopt en waarschijnlijk zelfs kosten aan gemaakt. Ook kunnen we gelijk vragen beantwoorden en toelichting geven op het proces. Een nadeel van een plenaire bijeenkomst is dat de inschrijvers tijd moeten vrij maken in een voor hen drukke tijd (in ieder geval voor de landbouwers), zonder dat ze met de winst naar huis gaan.

De prijsuitreiking kan op locatie plaatsvinden of op het Paviljoen Welgelegen.

Over de uitslag wordt, na instemming van de winnaar, een nieuwsbericht uitgebracht, waarin de winnaar bij naam wordt genoemd.

Alle inschrijvers krijgen daarnaast persoonlijk bericht over hun eigen score met een toelichting op de behaalde punten.

Na de prijsuitreiking wordt op ambtelijk niveau een afspraak met de winnaar gemaakt om het plan nog eens goed door te spreken en concrete afspraken te maken over investeringen (o.a. bomen) en gebruiksvoorwaarden en eventuele optimalisering van het plan.

2. Voorstel tot besluitvorming

- Kennis te nemen van de stand van zaken van het experiment Agroforestry op provinciale pachtgrond
- In te stemmen met de vervolgprocedure inclusief prijsuitreiking door gedeputeerde Grond

3. Financiële, personele en juridische consequenties

De inschrijving is openbaar verlopen en er zijn objectief bepaalde criteria gebruikt. Daardoor is het traject 'Didam-proof' doorlopen, dat wil zeggen er is voldaan aan het volgen van een openbare en transparante procedure, waarin eenieder in aanmerking kon komen. Met de winnaar wordt een pachtovereenkomst aangegaan. Dit zal de standaard pachtovereenkomst van de provincie Noord-Holland worden, met uitzondering van eventuele clausules over de aanplant en het onderhoud van de bomen (hierin deelt de provincie mee, aangezien de bomen in eigendom komen van de provincie na het aflopen van de overeenkomst).

4. Communicatieve consequenties

We zullen een nieuwsartikel plaatsen op onze eigen website en Boerenbusinessinbalans.nl waarin we nogmaals een terugblik zullen geven op het proces en onze waardering voor de deelnemers uitspreken. In overleg met de winnaars kunnen we daarin een kort interview met hen opnemen.

5. Wijze van totstandkoming

Opgesteld door 5.1.2e (BEL/REE) & 5.1.2e (BEL/GND).

Afgestemd met:

- Gemeente Haarlemmermeer
- Louis Bolk Instituut
- 5.1.2e (CZ/COM)

6. Verdere procedure

Zoals hierboven beschreven.

To: [redacted] 5.1.2e [redacted] 5.1.2e @noord-holland.nl; [redacted] 5.1.2e [redacted] 5.1.2e @louisbolk.nl; [redacted] 5.1.2e [redacted] 5.1.2e @noord-holland.nl;
 [redacted] 5.1.2e [redacted] 5.1.2e @louisbolk.nl; [redacted] 5.1.2e [redacted] 5.1.2e @haarlemmermeer.nl; [redacted] 5.1.2e ,
 [redacted] 5.1.2e [redacted] 5.1.2e @haarlemmermeer.nl; [redacted] 5.1.2e @noord-holland.nl [redacted] 5.1.2e @noord-holland.nl]
From: [redacted] 5.1.2e
Sent: Wed 6/14/2023 9:52:26 AM
Subject: RE: Bespreking stavaza pilot agroforestry
Received: Wed 6/14/2023 9:52:00 AM

Goedemorgen,

Zonet besproken:

- Concept brieven aan alle inschrijvers sturen we rond ter beoordeling
- Brieven gaan uit in de week van 24 juni
- PNH belt winnaars vooraf om prijsuitreiking af te stemmen, onder geheimhouding
- Prijsuitreiking is op 4 juli om 14.30 uur door Ilse Zaal en Esther Rommel op bedrijf van winnaars (nog te bepalen welke locatie)
- Aansluitend proberen we ambtelijk overleg te houden met winnaars om details van de samenwerking en optimalisering plan te bespreken
- Gemeente kijkt in hoeverre zij aansluit bestuurlijk op 4 juli. [redacted] 5.1.2e sluit ambtelijk aan.
- Gemeente zoekt uit of een informatiebord kan/mag, en welke voorwaarden daarvoor gelden
- Geen vervolgoverleg vooralsnog, mogelijk een voorbespreking nog voor 4 juli

Dank tot zover en tot snel weer!

Met vriendelijke groet,

[redacted] 5.1.2e [redacted] 5.1.2e
 [redacted] 5.1.2e
 [redacted] 5.1.2e

T: [redacted] 5.1.2e
 M: [redacted] 5.1.2e

Houtplein 33 2012 DE Haarlem

www.noord-holland.nl
 [redacted] 5.1.2e @noord-holland.nl



-----Oorspronkelijke afspraak-----

Van: [redacted] 5.1.2e
Verzonden: donderdag 1 juni 2023 12:54
Aan: [redacted] 5.1.2e ;
 [redacted] 5.1.2e @noord-holland.nl
Onderwerp: Bespreking stavaza pilot agroforestry
Tijd: woensdag 14 juni 2023 11:15-12:15 (UTC+01:00) Amsterdam, Berlijn, Bern, Rome, Stockholm, Wenen.
Locatie: Microsoft Teams-vergadering

Microsoft Teams-vergadering
 Neem deel vanaf uw computer, mobiele app of apparaat voor vergaderruimte

[Klik hier om deel te nemen aan de vergadering](#)

Vergadering-id: 337 509 237 860

Wachtwoordcode: NG8SjE

[Teams downloaden](#) | [Deelnemen op het web](#)

[Meer informatie](#) | [Opties voor vergadering](#)

To: [5.1.2e] [5.1.2e]@haarlemmermeer.nl
From: [5.1.2e]
Sent: Mon 7/31/2023 2:55:44 PM
Subject: Re: Experiment agroforestry op pachtgrond
Received: Mon 7/31/2023 2:55:45 PM

Fijn dat je gebeld hebt, [5.1.2e]!

[5.1.2e] gaat nadenken over de inrichting van het perceel in Abbenes. Wellicht dat we dan weer bij je terug komen, om te zien of de bomen daar mogelijk/gewenst zijn.

Ik hoop verder dat je een goede vakantie hebt gehad. Daar ga ik nu mooi even van genieten ??

Met vriendelijke groet,

[5.1.2e] [5.1.2e]
[5.1.2e]

[5.1.2e]

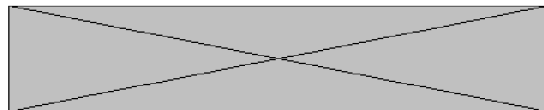
T: ([5.1.2e])

M: [5.1.2e]

Houtplein 33 2012 DE Haarlem

www.noord-holland.nl

[5.1.2e]@noord-holland.nl



Op 31 jul. 2023 om 16:15 heeft [5.1.2e] <[5.1.2e]@haarlemmermeer.nl> het volgende geschreven:

?

Hoi [5.1.2e] en anderen,

Ik heb meneer [5.1.2e] gebeld. Hij had via jou al begrepen hoe het zat.

Hun idee was dat de bomen niet zo hoog zouden worden (max 6 meter) dus dat je er overheen zou blijven kijken vanaf het viaduct N207.

Dat vraag ik me af en stond ook niet in hun beschrijving.

Ze zijn blij dat ze met het andere perceel aan de Kaagweg aan de slag kunnen.

Vriendelijke groeten,

[5.1.2e]

Beleidsadviseur ruimtelijke ordening, landschapsarchitect
cluster Ruimte, Economie en Duurzaamheid, team ruimtelijke ontwikkeling

Postbus 250 * 2130 AG Hoofddorp

T 0900 18 52

e-mailadres [5.1.2e]@haarlemmermeer.nl

www.haarlemmermeergemeente.nl

470561

<image002.png>

Van: 5.1.2e <5.1.2e@noord-holland.nl>

Verzonden: maandag 17 juli 2023 15:49

Aan: 5.1.2e <5.1.2e@louisbolk.nl>; 5.1.2e <5.1.2e@noord-holland.nl>; 5.1.2e <5.1.2e@louisbolk.nl>; 5.1.2e <5.1.2e@noord-holland.nl>; 5.1.2e <5.1.2e@haarlemmermeer.nl>; 5.1.2e <5.1.2e@haarlemmermeer.nl>; 5.1.2e <5.1.2e@noord-holland.nl>; 5.1.2e <5.1.2e@noord-holland.nl>

CC: 5.1.2e <5.1.2e@noord-holland.nl>

Onderwerp: Experiment agroforestry op pachtgrond

Beste collega's,

Onlangs meldde ik jullie dat de nummer 2 van onze inschrijving voor het experiment met agroforestry op onze pachtgrond bezwaar had aangetekend tegen de uitslag. Zij kregen geen punten voor het onderdeel 'Landschap – zichtlijnen' en waren het daar niet mee eens. Inmiddels ben ik eruit met ze. Ze hebben aangegeven hun bezwaar in te trekken. Daarmee hebben we groen licht voor de communicatie naar buiten. Ik laat dit de winnaars weten.

@ 5.1.2e 5.1.2e: wil jij voor de communicatie zorgen? En had je nog contact gehad met die journalist? Als we een nieuwsbericht hebben, kun je deze dan ook met 5.1.2e en 5.1.2e van het Louis Bolk afstemmen om ervoor te zorgen dat de PPS er goed in staat?

Met de nummer 2 5.1.2e heb ik afgesproken dat we kijken of hij agroforestry op andere pachtgrond kan toepassen. Hij heeft net via de openbare inschrijving een ander perceel dicht bij zijn huis toegewezen gekregen. Hij zal een plannetje maken met hoe dit toe te passen, zodat we dit kunnen beoordelen. Wellicht dus toch nog een mooie bijvangst. @ 5.1.2e 5.1.2e Hij komt hier in september of oktober op terug bij ons.

@ 5.1.2e 5.1.2e 5.1.2e zou nog wel graag met je spreken over de beoordeling om te beter te begrijpen. Wil jij hem na je vakantie terugbellen?

Dank voor jullie inspanningen en gelukkig toch nog een goede afloop! Ik wens jullie een mooi zomer toe!

Met vriendelijke groet,

5.1.2e

5.1.2e

5.1.2e

T: 5.1.2e

M: 5.1.2e


Houtplein 33 2012 DE Haarlem

www.noord-holland.nl

5.1.2e@noord-holland.nl

<image001.jpg>

Aan dit bericht en eventuele bijlagen kunnen geen rechten worden ontleend. Het Provinciaal Bestuur van Noord-Holland.

 Denk aan het milieu voor u besluit deze mail te printen!

Aan deze e-mail kunnen geen rechten worden ontleend. De gemeente Haarlemmermeer sluit iedere aansprakelijkheid uit die voortvloeit uit de elektronische verzending van dit bericht en de bijlage(n).

De inhoud van dit e-mailbericht (en de bijlagen) is uitsluitend bestemd voor de geadresseerde(n).

Ontvangt u dit bericht ten onrechte? Dan verzoeken wij u de afzender hierover te informeren en het bericht te verwijderen.

Gemeente Haarlemmermeer staat er niet voor in dat de integriteit van dit bericht behouden is gebleven. Ook garanderen wij niet dat dit bericht en de bijlage(n) vrij is van virussen, niet is onderschept of vatbaar is geweest voor tussenkomst (door derden).

To: [5.1.2e] [5.1.2e] @haarlemmermeer.nl
From: [5.1.2e]
Sent: Mon 7/3/2023 2:48:12 PM
Subject: RE: Programma prijsuitreiking agroforestry dinsdag 4 juli om 14.30 uur
Received: Mon 7/3/2023 2:48:00 PM

Ik hoorde het al. Gelukkig hebben we de foto's dan nog ?? en fijn dat je er bij het ambtelijk overleg wel bij kunt zijn.

Tot morgen!

Met vriendelijke groet,

[5.1.2e] [5.1.2e]
 [5.1.2e]
 [5.1.2e]

T: [5.1.2e]
 M: [5.1.2e]

Houtplein 33 2012 DE Haarlem

www.noord-holland.nl
[\[5.1.2e\]@noord-holland.nl](mailto:[5.1.2e]@noord-holland.nl)



Van: [5.1.2e] <[5.1.2e]@haarlemmermeer.nl>
Verzonden: maandag 3 juli 2023 16:47
Aan: [5.1.2e] <[5.1.2e]@noord-holland.nl>
Onderwerp: RE: Programma prijsuitreiking agroforestry dinsdag 4 juli om 14.30 uur

Beste [5.1.2e],

Mooi programma!

Ik sluit om half 4 aan, vanwege een andere afspraak kan ik niet eerder. Heb het ook al aan [5.1.2e] gemaild.
 Wel jammer om te missen!

Groeten, [5.1.2e]

Van: [5.1.2e] <[5.1.2e]@noord-holland.nl>
Verzonden: maandag 3 juli 2023 16:45
Aan: [5.1.2e] <[5.1.2e]@noord-holland.nl>; [5.1.2e] <[5.1.2e]@louisbolk.nl>; [5.1.2e] <[5.1.2e]@noord-holland.nl>; [5.1.2e] <[5.1.2e]@haarlemmermeer.nl>
CC: [5.1.2e] <[5.1.2e]@louisbolk.nl>; [5.1.2e] <[5.1.2e]@haarlemmermeer.nl>; [5.1.2e] <[5.1.2e]@noord-holland.nl>
Onderwerp: Programma prijsuitreiking agroforestry dinsdag 4 juli om 14.30 uur

Goedemiddag,

Morgen gaan we bij de prijswinnaars langs van onze inschrijving op het experiment agroforestry op onze pachtgrond in de Haarlemmermeer. Jullie zijn er (als het goed is) ook bij.
 Hierbij mail ik jullie het programma.

Locatie: [5.1.2e] Bio, Hoofdweg Oostzijde 1580, Nieuw Vennepe
 Tijd: 14.30 uur

Deel I – met gedeputeerden Landbouw – Ilse Zaal & gedeputeerde Grond en Natuur – Esther Rommel

14.30 uur: welkom en voorstelronde (door PNH, 5.1.2e 5.1.2e + toelichting proces

14.40 uur: Prijsuitreiking door Ilse Zaal en Esther Rommel + toespraak met reflectie op plan winnaars

14.50 uur: taart

15.00 uur: Rondleiding op het bedrijf

15.30 uur: einde openbaar optreden

Deel II – ambtelijk overleg

- Optimalisatie plan – 5.1.2e
- Pachtovereenkomst (gebruiksvoorwaarden, clausules in overeenkomst, drainage, pachtprijs) – 5.1.2e

Wij zorgen voor een nieuwsbericht. We zijn ook al benaderd door een journalist. Morgen vragen we aan de winnaars om toestemming om hun namen openbaar bekend te maken.

De afvallers hebben allemaal een individuele brief ontvangen vrijdag. Van Herenboeren heb ik een reactie met 'bezwaar' ontvangen.

Als jullie nog vragen/opmerkingen hebben, horen we het graag!

Met vriendelijke groet,

5.1.2e 5.1.2e
5.1.2e 5.1.2e
5.1.2e

T: 5.1.2e

M: 5.1.2e


Houtplein 33 2012 DE Haarlem

www.noord-holland.nl

5.1.2e@noord-holland.nl



Aan dit bericht en eventuele bijlagen kunnen geen rechten worden ontleend. Het Provinciaal Bestuur van Noord-Holland.

 Denk aan het milieu voor u besluit deze mail te printen!

Aan deze e-mail kunnen geen rechten worden ontleend. De gemeente Haarlemmermeer sluit iedere aansprakelijkheid uit die voortvloeit uit de elektronische verzending van dit bericht en de bijlage(n).

De inhoud van dit e-mailbericht (en de bijlagen) is uitsluitend bestemd voor de geadresseerde(n).

Ontvangt u dit bericht ten onrechte? Dan verzoeken wij u de afzender hierover te informeren en het bericht te verwijderen.

Gemeente Haarlemmermeer staat er niet voor in dat de integriteit van dit bericht behouden is gebleven. Ook garanderen wij niet dat dit bericht en de bijlage(n) vrij is van virussen, niet is onderschept of vatbaar is geweest voor tussenkomst (door derden).

*****.0041

To: [5.1.2e] [5.1.2e] @haarlemmermeer.nl]; [5.1.2e] [5.1.2e] @haarlemmermeer.nl]
Cc: [5.1.2e] [5.1.2e] @noord-holland.nl]
From: [5.1.2e]
Sent: Fri 7/7/2023 2:36:18 PM
Subject: Verzoek om nadere toelichting experiment Agroforestry
Received: Fri 7/7/2023 2:36:00 PM
Re: [Uitslag inschrijving pacht experiment agroforestry Haarlemmermeer](#)

Dag [5.1.2e] en [5.1.2e],

[5.1.2e] [5.1.2e] en zijn partner [5.1.2e] zijn het niet eens met de punten die zij hebben gekregen voor het onderdeel Landschap. Zie bijgaande mail.

Ik heb [5.1.2e] vandaag gebeld en uitgelegd dat er wel heel goed de landschapslijnen worden beschreven en ingetekend, maar dat er niet duidelijk is hoe zij met de zichtlijnen specifiek omgaan. Er staan geen zichtlijnen ingetekend en er is niets beschreven hoe er specifiek met het zicht op het perceel wordt omgegaan. Zij zouden hier toch nog extra uitleg bij krijgen. Zouden jullie [5.1.2e] hier over willen bellen? Liefst zsm zodat we dit afgehandeld hebben. [5.1.2e] is te bereiken op:

Naam

[5.1.2e]

E-mailadres

[5.1.2e] @gmail.com

Telefoonnummer

([5.1.2e]

Het is er bij de beoordeling niet om gegaan hoe kwalitatief goed het plan op dit punt was, maar wel dat de zichtlijnen überhaupt zijn beschreven.

Als jullie ze gesproken hebben, komen ze weer bij mij op de lijn terug en kijken we of ze zich bij de uitslag kunnen neerleggen. Als dit niet het geval is, kunnen ze een formele klacht bij ons indienen of in het uiterste geval naar de rechter gaan (wat hij niet verwachtte).

Fijn weekend alvast!

Met vriendelijke groet,

[5.1.2e] [5.1.2e]

[5.1.2e]

[5.1.2e]

T: [5.1.2e]

M: [5.1.2e]

Houtplein 33 2012 DE Haarlem

www.noord-holland.nl

[5.1.2e]@noord-holland.nl



5.1.1c

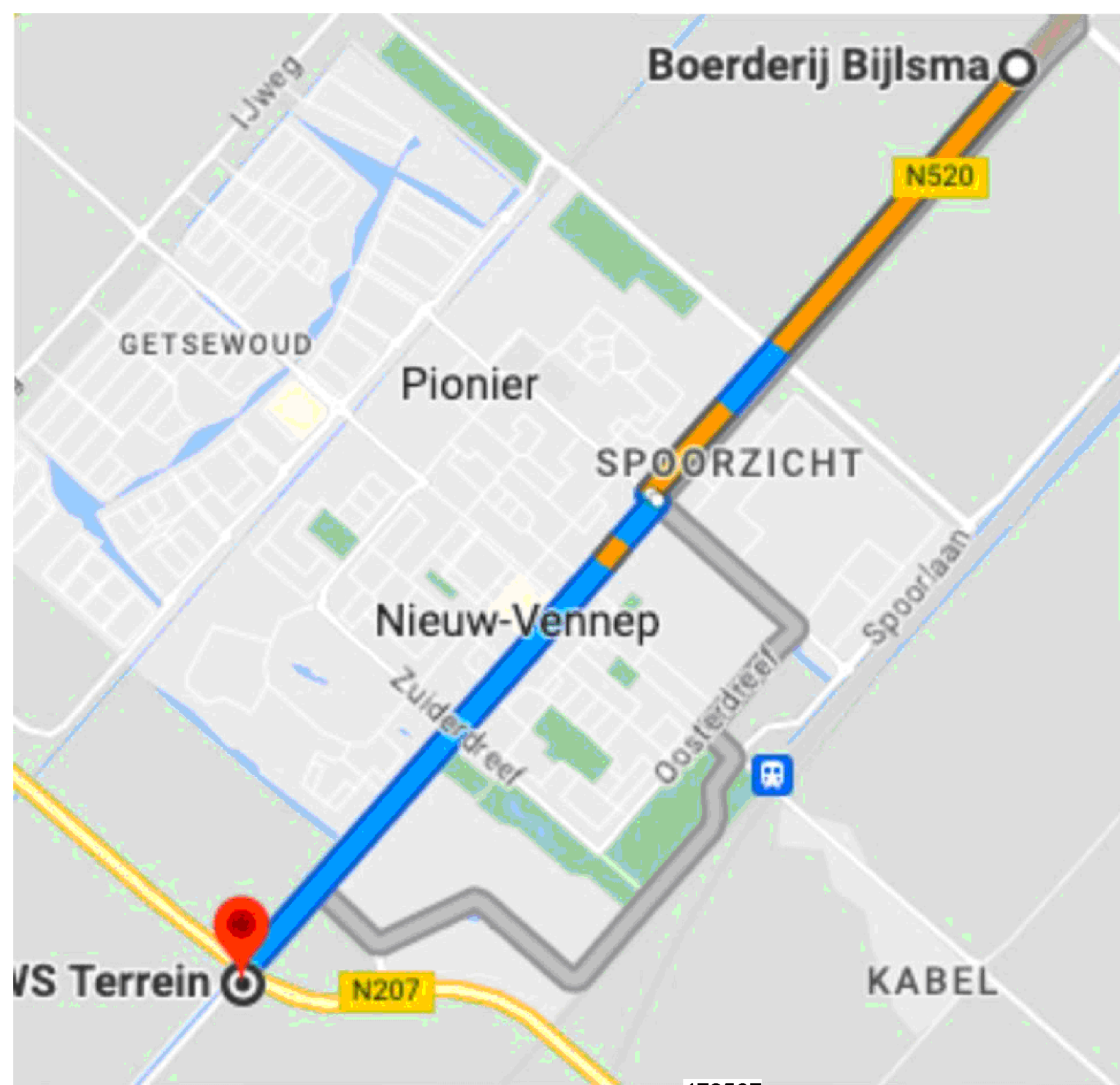
5.1.1c

5.1.1c

5.1.1c

5.1.1c

5.1.1c





Uittreksel Handelsregister

Kamer van Koophandel®

KvK-nummer 68239793

Pagina 1 (van 2)

De onderneming / organisatie wil niet dat haar adresgegevens worden gebruikt voor ongevraagde postreclame en verkoop aan de deur.

Samenwerkingsverband

RSIN	857356793
Rechtsvorm	Maatschap
Naam	Boerderij Bijlsma
Datum oprichting	01-03-2017
Duur	Onbepaald

Onderneming

Handelsnaam	Boerderij Bijlsma
Startdatum onderneming	01-03-2017 (datum registratie: 07-03-2017)
Activiteiten	SBI-code: 0111 - Teelt van granen, peulvruchten en oliehoudende zaden SBI-code: 0129 - Teelt van overige meerjarige gewassen SBI-code: 01134 - Teelt van aardappels en overige wortel- en knolgewassen SBI-code: 01191 - Teelt van snijbloemen en snijheesters in de volle grond SBI-code: 01193 - Teelt van voedergewassen SBI-code: 01199 - Teelt van overige eenjarige gewassen
Werkzame personen	2

Vestiging

Vestigingsnummer	000036699594
Handelsnaam	Boerderij Bijlsma
Bezoekadres	Hoofdweg 941, 2152LJ Nieuw-Vennep
Telefoonnummer	0622489131
Internetadres	www.boerderijbijlsma.nl
E-mailadres	info@boerderijbijlsma.nl
Datum vestiging	01-03-2017 (datum registratie: 07-03-2017)
Activiteiten	SBI-code: 0111 - Teelt van granen, peulvruchten en oliehoudende zaden SBI-code: 0129 - Teelt van overige meerjarige gewassen SBI-code: 01134 - Teelt van aardappels en overige wortel- en knolgewassen SBI-code: 01191 - Teelt van snijbloemen en snijheesters in de volle grond SBI-code: 01193 - Teelt van voedergewassen SBI-code: 01199 - Teelt van overige eenjarige gewassen Biologische landbouw. Teelt van granen, peulvruchten, aardappels en overige wortel- en knolgewassen, snijbloemen, voedergewassen, overige eenjarige en meerjarige gewassen.

WAARMERK
KAMER VAN KOOPHANDEL®

Dit uittreksel is gewaarmerkt met een elektronische zegel en is een officieel bewijs van inschrijving in het Handelsregister. In Adobe Reader kunt u de elektronische zegel bovenin het scherm controleren. Meer informatie hierover vindt u op www.kvk.nl/egd. De Kamer van Koophandel adviseert dit uittreksel alleen digitaal te gebruiken zodat de integriteit van het document gewaarborgd en de elektronische zegel verifieerbaar blijft.

2023-05-31 11:52:35



Uittreksel Handelsregister Kamer van Koophandel[®]

KvK-nummer 68239793

Pagina 2 (van 2)

Werkzame personen 2

Maten

Naam Bijlsma - van den Heuvel, Jacoba Cornelia
 Geboortedatum 10-03-1969
 Datum in functie 01-03-2017 (datum registratie: 07-03-2017)
 Bevoegdheid Bevoegd tot een bedrag van EUR 25.000,00.
 Er zijn overige beperkende bepalingen. Raadpleeg opgave.
 Aanvang (huidige) bevoegdheid 01-05-2022

Naam Bijlsma, Pieter Corstiaan
 Geboortedatum 27-01-1964
 Datum in functie 01-03-2017 (datum registratie: 07-03-2017)
 Bevoegdheid Bevoegd tot een bedrag van EUR 25.000,00.
 Er zijn overige beperkende bepalingen. Raadpleeg opgave.
 Aanvang (huidige) bevoegdheid 01-05-2022

Naam Bijlsma, Rick
 Geboortedatum 27-11-2000
 Datum in functie 01-05-2022 (datum registratie: 02-05-2022)
 Bevoegdheid Bevoegd tot een bedrag van EUR 25.000,00.
 Er zijn overige beperkende bepalingen. Raadpleeg opgave.

Uittreksel is vervaardigd op 31-05-2023 om 11.52 uur.



Uittreksel Handelsregister Kamer van Koophandel

KvK-nummer 57056250

Pagina 1 (van 2)

Rechtspersoon

RSIN 852420432
 Rechtsvorm Coöperatie
 Statutaire naam Coöperatieve Vereniging MISCANTHUSGROEP U.A.
 Statutaire zetel Haarlemmermeer
 Eerste inschrijving handelsregister 24-01-2013
 Datum akte van oprichting 15-01-2013
 Deponeering jaarstuk De jaarrekening over boekjaar 2014 is gedeponeerd op 24-06-2016.

Onderneming

Handelsnamen Coöperatieve Vereniging MISCANTHUSGROEP U.A.
 Miscanthusgroep Haarlemmermeer U.A.
 Startdatum onderneming 15-01-2013 (datum registratie: 24-01-2013)
 Activiteiten SBI-code: 46711 - Groothandel in vaste brandstoffen
 Werkzame personen 0

Vestiging

Vestigingsnummer 000026535432
 Handelsnamen Coöperatieve Vereniging MISCANTHUSGROEP U.A.
 Miscanthusgroep Haarlemmermeer U.A.
 Bezoekadres IJweg 336, 1161GG Zwanenburg
 Telefoonnummer 0650292192
 Datum vestiging 15-01-2013 (datum registratie: 24-01-2013)
 Activiteiten SBI-code: 46711 - Groothandel in vaste brandstoffen
 Het voor gezamenlijke rekening van de leden (doen) telen, verwerken en vermarkten van biomassa..

Werkzame personen 0

Bestuurders

Naam Petrie, Gerrit Jan
 Geboortedatum en -plaats 03-03-1966, Haarlemmermeer
 Datum in functie 15-01-2013 (datum registratie: 24-01-2013)
 Titel Voorzitter
 Bevoegdheid Gezamenlijk bevoegd (met andere bestuurder(s), zie statuten)

Naam van Elderen, Hendrik Willem Reinier
 Geboortedatum en -plaats 03-12-1971, Haarlem
 Datum in functie 15-01-2013 (datum registratie: 24-01-2013)
 Titel Secretaris penningmeester
 Bevoegdheid Gezamenlijk bevoegd (met andere bestuurder(s), zie statuten)

Naam Oostwouder, Hendrik Jacobus
 Geboortedatum en -plaats 03-10-1967, Haarlem
 Datum in functie 15-01-2013 (datum registratie: 24-01-2013)

Waarmerk
KvK

Dit uittreksel is gewaarmerkt met een digitale handtekening en is een officieel bewijs van inschrijving in het Handelsregister. In Adobe kunt u de handtekening bovenin het scherm controleren. Meer informatie hierover vindt u op www.kvk.nl/egd. De Kamer van Koophandel adviseert dit uittreksel alleen digitaal te gebruiken zodat de integriteit van het document gewaarborgd en de ondertekening verifieerbaar blijft.



Uittreksel Handelsregister Kamer van Koophandel

KvK-nummer 57056250

Pagina 2 (van 2)

Bevoegdheid

Gezamenlijk bevoegd (met andere bestuurder(s), zie statuten)

Naam

Monster, Leendert René

Geboortedatum en -plaats

30-07-1970, Haarlemmermeer

Datum in functie

15-01-2013 (datum registratie: 24-01-2013)

Bevoegdheid

Gezamenlijk bevoegd (met andere bestuurder(s), zie statuten)

Uittreksel is vervaardigd op 02-02-2017 om 14.35 uur.

Waarmerk
KvK

Dit uittreksel is gewaarmerkt met een digitale handtekening en is een officieel bewijs van inschrijving in het Handelsregister. In Adobe kunt u de handtekening bovenin het scherm controleren. Meer informatie hierover vindt u op www.kvk.nl/egd. De Kamer van Koophandel adviseert dit uittreksel alleen digitaal te gebruiken zodat de integriteit van het document gewaarborgd en de ondertekening verifieerbaar blijft.



Overzicht van wijzigingen - KvK-nummer 68239793

Op 01-05-2022 is Rick Bijlsma toegetreden als Maat.

Op 01-05-2022 is de bevoegdheid van Jacoba Cornelia Bijlsma - van den Heuvel in de functie van Maat gewijzigd.

Op 01-05-2022 is de bevoegdheid van Pieter Corstiaan Bijlsma in de functie van Maat gewijzigd.

Woonadressen zijn geen openbare gegevens en alleen zichtbaar voor in artikel 51 Handelsregisterbesluit genoemde organisaties.

Gegevens Maat

Betreft inschrijving van	Boerderij Bijlsma, KvK-nummer 68239793
Datum in functie	01-05-2022
Bevoegdheid	Beperkt bevoegd
Beperking in geld	EUR 25.000,00
Overige beperkingen	Ja
Naam	Rick Bijlsma
Geboortedatum	27-11-2000
Geboorteplaats	Haarlemmermeer
Geboorteland	Nederland
Woonadres	Hoofdweg 941, 2152LJ Nieuw-Vennep

Gegevens Maat

Betreft inschrijving van	Boerderij Bijlsma, KvK-nummer 68239793
Datum in functie	01-03-2017
Datum ingang bevoegdheid	01-05-2022
Bevoegdheid	Beperkt bevoegd
Beperking in geld	EUR 25.000,00
Overige beperkingen	Ja
Naam	Jacoba Cornelia Bijlsma - van den Heuvel
Geboortedatum	10-03-1969
Geboorteplaats	Haarlemmermeer
Geboorteland	Nederland
Woonadres	Hoofdweg 941, 2152LJ Nieuw-Vennep

Gegevens Maat

Betreft inschrijving van	Boerderij Bijlsma, KvK-nummer 68239793
Datum in functie	01-03-2017
Datum ingang bevoegdheid	01-05-2022
Bevoegdheid	Beperkt bevoegd
Beperking in geld	EUR 25.000,00
Overige beperkingen	Ja
Naam	Pieter Corstiaan Bijlsma
Geboortedatum	27-01-1964
Geboorteplaats	Haarlem

KVK

Geboorteland
Woonadres

Nederland
Hoofdweg 941, 2152LJ Nieuw-Vennep

5.1.1c

5.1.1c



Uittreksel Handelsregister Kamer van Koophandel

KvK-nummer 63942917

Pagina 1 (van 2)

Samenwerkingsverband

RSIN 855462401
 Rechtsvorm Maatschap
 Naam Gijzenberg Bio
 Datum oprichting 30-04-2015
 Duur Onbepaald

Onderneming

Handelsnaam Gijzenberg Bio
 Startdatum onderneming 30-04-2015 (datum registratie: 20-08-2015)
 Activiteiten SBI-code: 0113 - Teelt van groenten en wortel- en knolgewassen
 Werkzame personen 3

Vestiging

Vestigingsnummer 000032810806
 Handelsnaam Gijzenberg Bio
 Bezoekadres Hoofdweg 1666, 2157NB Abbenes
 Postadres Hoofdweg 1580, 2153NA Nieuw-Vennep
 Telefoonnummer 0627022742
 Faxnummer 0252544284
 Datum vestiging 30-04-2015 (datum registratie: 20-08-2015)
 Activiteiten SBI-code: 0113 - Teelt van groenten en wortel- en knolgewassen
 Biologisch akkerbouwbedrijf

Werkzame personen 3

Maten

Naam Gijzenberg, Cornelis Anton
 Geboortedatum en -plaats 07-11-1973, Amsterdam
 Adres Hoofdweg 1580, 2153NA Nieuw-Vennep
 Datum in functie 30-04-2015 (datum registratie: 20-08-2015)
 Bevoegdheid Onbeperkt bevoegd

Naam Gijzenberg, Cornelis Anton
 Geboortedatum en -plaats 25-09-1948, Haarlemmermeer
 Adres Hoofdweg 1666, 2157NB Abbenes
 Datum in functie 30-04-2015 (datum registratie: 20-08-2015)
 Bevoegdheid Onbeperkt bevoegd

Naam Gijzenberg, Joost
 Geboortedatum en -plaats 02-09-1976, Amsterdam
 Adres Zichtweg 82, 2151WK Nieuw-Vennep
 Datum in functie 30-04-2015 (datum registratie: 20-08-2015)
 Bevoegdheid Onbeperkt bevoegd

Waarmerk
KvK

Een gewaarmerkt uittreksel is een officieel bewijs van inschrijving in het Handelsregister. Een papieren gewaarmerkt uittreksel is ondertekend, voorzien van een microtekst en uv-logo gedrukt op 'optisch dood' papier.

2015.08.20 00:50:48



Uittreksel Handelsregister Kamer van Koophandel

KvK-nummer 63942917

Pagina 2 (van 2)

Uittreksel is vervaardigd op 20-08-2015 om 09.52 uur.
Voor uittreksel

mw. Hankie van Baasbank, Raad van Bestuur

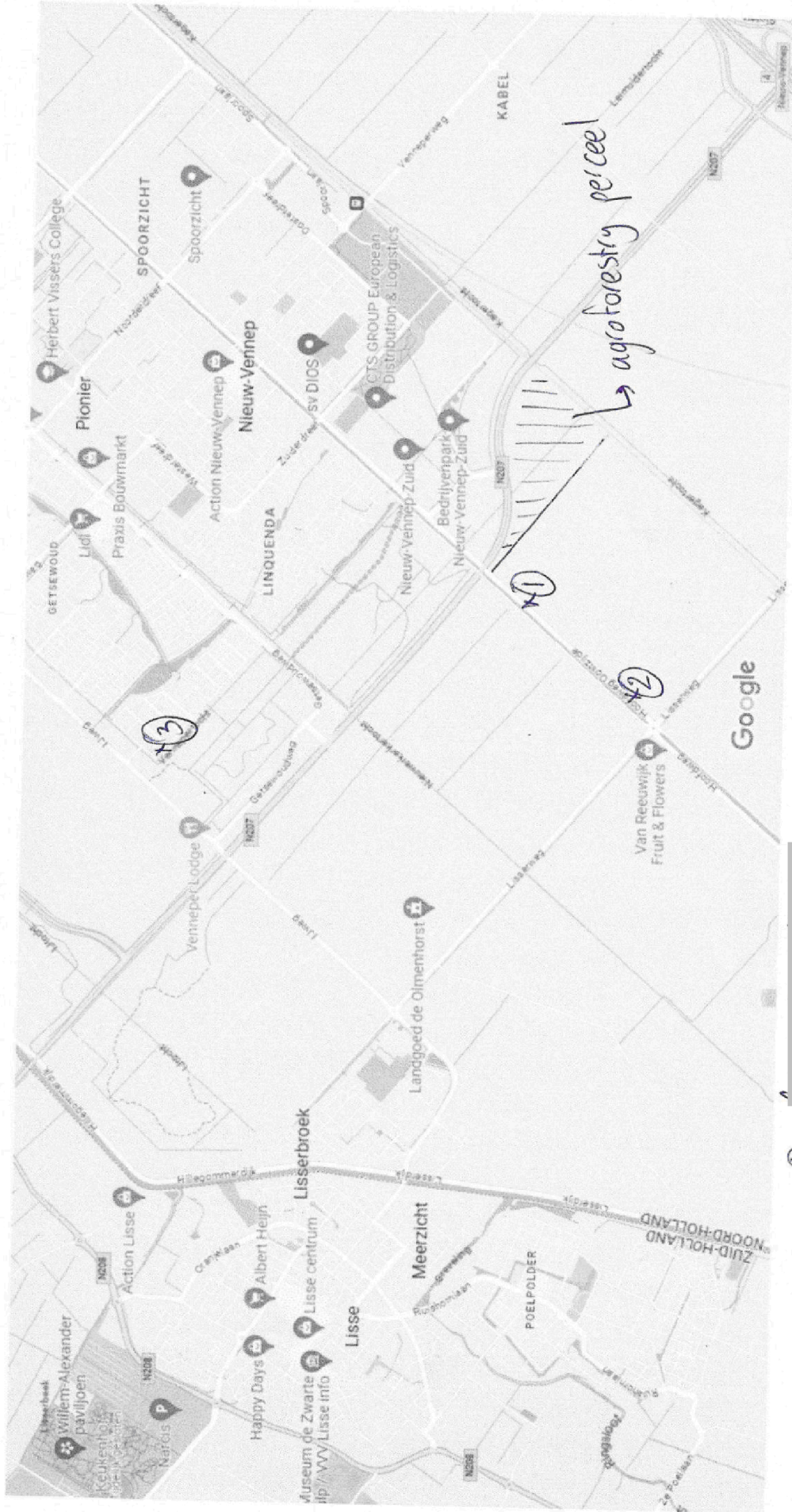
Waarmerk KvK

Een gewaarmerkt uittreksel is een officieel bewijs van inschrijving in het Handelsregister. Een papieren gewaarmerkt uittreksel is ondertekend, voorzien van een microtekst en uv-logo gedrukt op 'optisch dood' papier.

0049 00 00 00 00 00 00 00

Afstandsbeekening

Google Maps



①

5.1.2e

< 1 km aangrenzend

②

5.1.2e

< 2 km

aan agroforestry perceel

③

5.1.2e

< 2 km

Kaartgegevens ©2023 500 m

5.1.1c

5.1.1c

5.1.1c

5.1.1c

5.1.1c

5.1.1c

5.1.1c

5.1.1c

5.1.1c

5.1.1c

5.1.1c

5.1.1c

5.1.1c

5.1.1c

5.1.1c

5.1.1c

5.1.1c

5.1.1c

5.1.1c

5.1.1c

5.1.1c

5.1.1c

5.1.1c

5.1.1c

5.1.1c

5.1.1c

5.1.1c

5.1.1c

5.1.1c

5.1.1c

5.1.1c

5.1.1c

5.1.1c

Inzien uittreksel - Ingenieursbureau Van Oossanen (34159498)

Kamer van Koophandel, 13 juli 2022 - 16:01

KvK-nummer 34159498

Onderneming

Handelsnaam	Ingenieursbureau Van Oossanen
Rechtsvorm	Eenmanszaak
Startdatum onderneming	01-06-2001
Activiteiten	SBI-code: 0210 - Bosbouw SBI-code: 8130 - Landschapsverzorging SBI-code: 0220 - Exploitatie van bossen SBI-code: 91042 - Natuurbehoud SBI-code: 0240 - Dienstverlening voor de bosbouw
Werkzame personen	1

Vestiging

Vestigingsnummer	<u>000004211529</u>
Handelsnaam	Ingenieursbureau Van Oossanen
Bezoekadres	Wechelerveld 56, 2151JC Nieuw-Vennep
Telefoonnummer	0252424811
Datum vestiging	01-06-2001
Activiteiten	SBI-code: 0210 - Bosbouw SBI-code: 8130 - Landschapsverzorging SBI-code: 0220 - Exploitatie van bossen SBI-code: 91042 - Natuurbehoud SBI-code: 0240 - Dienstverlening voor de bosbouw Advies en uitvoering van bos- en natuurbouwprojecten, boomverzorging. Boomverzorging: aan- en verplanten, onderhoud (onderzoek, advies en standplaatsverbetering t.b.v. gezondheid en veiligheid) en verwijderen van bomen. Bosbouw, natuurbehoud en landschapsbeheer: in kaart brengen van houtopstanden, begeleiden van groei, meten van aanwas, oogsten, bewerken, uitslepen, verdelen en commercialiseren van hout. Landinrichting: ontwerpen en inrichten van terreinen van scholen, bedrijven, landschappen, waterpartijen en wandel-, fiets- en ruiterspaden.
Werkzame personen	1

Eigenaar

Naam	van Oossanen, Mijanus
Geboortedatum	02-09-1970
Datum in functie	01-06-2001

Gegevens zijn vervaardigd op 13-07-2022 om 16.01 uur.

Dossiernummer: 34331102 Blad 00001

Uittreksel uit het handelsregister van de Kamers van Koophandel
 Deze inschrijving valt onder het beheer van de Kamer van Koophandel voor
 Amsterdam

Onderneming:

Handelsna(a)m(en)	:R. de Vlieger
Rechtsvorm	:Eenmanszaak
Adres	:Hoofdweg 1522, 2153NA Nieuw Vennep
Telefoonnummer	:0252-672480
Datum vestiging	:01-05-1909
De huidige eigenaar drijft de onderneming sinds	:01-05-1983
Bedrijfsomschrijving	:Teelt van aardappels, suikerbieten en overige . wortel- en knolgewassen
Werkzame personen	:1


 De onderneming wordt gedreven voor rekening van:

Naam	:de Vlieger, Reinardus Herman Johan Marie
Geboortedatum en -plaats	:08-05-1962, Nieuw Vennep
Adres	:Hoofdweg 1522, 2153NA Nieuw Vennep

 Alleen geldig indien door de kamer voorzien van een ondertekening.

Amsterdam, 19-03-2009
 Uittreksel is vervaardigd om 09.12 uur

Voor uittreksel



N. Snijders
 plv. Algemeen Directeur



Uittreksel Handelsregister

Kamer van Koophandel®

KvK-nummer 73623431

Pagina 1 (van 2)

De onderneming / organisatie wil niet dat haar adresgegevens worden gebruikt voor ongevraagde postreclame en verkoop aan de deur.

Rechtspersoon

RSIN	859605607
Rechtsvorm	Stichting
Statutaire naam	Stichting Herenboeren Groene Hart
Statutaire zetel	gemeente Alphen aan den Rijn
Bezoekadres	Galjoen 25, 2401NB Alphen aan den Rijn
Eerste inschrijving handelsregister	08-01-2019
Datum akte van oprichting	07-01-2019
Activiteiten	SBI-code: 94996 - Overige ideële organisaties Het doorlopen van het proces om te komen tot de implementatie en realisatie van een Herenboerderij op basis van het Herenboerenconcept en het verrichten van alle werkzaamheden die nodig zijn om gemeld concept te kunne realiseren, zowel op organisatorisch, administratief, bedrijfsmatig, juridisch en operationeel niveau

Bestuurders

Naam	Tan, Giok Lian Nio
Geboortedatum	25-07-1953
Datum in functie	07-01-2019 (datum registratie: 08-01-2019)
Titel	Voorzitter
Bevoegdheid	Gezamenlijk bevoegd (met andere bestuurder(s), zie statuten)

Naam	Boomgaardt, Imkje Klazina
Geboortedatum	15-05-1965
Datum in functie	15-09-2021 (datum registratie: 21-09-2021)
Titel	secretaris
Bevoegdheid	Gezamenlijk bevoegd (met andere bestuurder(s), zie statuten)

Naam	Rendel, Raphney
Geboortedatum	08-09-1975
Datum in functie	15-09-2021 (datum registratie: 06-10-2021)
Titel	penningmeester
Bevoegdheid	Gezamenlijk bevoegd (met andere bestuurder(s), zie statuten)

WAARMERK
KAMER VAN KOOPHANDEL®

Dit uittreksel is gewaarmerkt met een elektronische zegel en is een officieel bewijs van inschrijving in het Handelsregister. In Adobe Reader kunt u de elektronische zegel bovenin het scherm controleren. Meer informatie hierover vindt u op www.kvk.nl/egd. De Kamer van Koophandel adviseert dit uittreksel alleen digitaal te gebruiken zodat de integriteit van het document gewaarborgd en de elektronische zegel verifieerbaar blijft.

2023-05-27 16:12:37



Uittreksel Handelsregister Kamer van Koophandel®

KvK-nummer 73623431

Pagina 2 (van 2)

Uittreksel is vervaardigd op 27-05-2023 om 16.12 uur.

WAARMERK
KAMER VAN KOOPHANDEL®

Dit uittreksel is gewaarmerkt met een elektronische zegel en is een officieel bewijs van inschrijving in het Handelsregister. In Adobe Reader kunt u de elektronische zegel bovenin het scherm controleren. Meer informatie hierover vindt u op www.kvk.nl/egd. De Kamer van Koophandel adviseert dit uittreksel alleen digitaal te gebruiken zodat de integriteit van het document gewaarborgd en de elektronische zegel verifieerbaar blijft.

2023-05-27 16:12:37

5.1.1c

5.1.1c

5.1.1c

5.1.1c

5.1.1c

5.1.1c

5.1.1c

5.1.1c

5.1.1c

5.1.1c

5.1.1c

5.1.1c

5.1.1c

5.1.1c

5.1.1c

5.1.1c

5.1.1c

5.1.1c

5.1.1c

5.1.1c

5.1.1c

5.1.1c

5.1.1c

5.1.1c

5.1.1c

5.1.1c



Uittreksel Handelsregister Kamer van Koophandel

KvK-nummer 60414820

Pagina 1 (van 1)

De onderneming / organisatie wil niet dat haar adresgegevens worden gebruikt voor ongevraagde postreclame en verkoop aan de deur.

Onderneming

Handelsnaam J.W. Buitenhuis
 Rechtsvorm Eenmanszaak
 Startdatum onderneming 01-05-2005
 Activiteiten SBI-code: 0111 - Teelt van granen, peulvruchten en oliehoudende zaden
 SBI-code: 01134 - Teelt van aardappels en overige wortel- en knolgewassen

Werkzame personen 1

Vestiging

Vestigingsnummer 000004840879
 Handelsnaam J.W. Buitenhuis
 Bezoekadres Turfspoor 160, 2165AX Lisserbroek
 Telefoonnummer 0252411612
 Faxnummer 0252223605
 Datum vestiging 01-05-2005
 De huidige eigenaar drijft de vestiging sinds 30-04-2013 (datum registratie: 07-04-2014)

Activiteiten SBI-code: 0111 - Teelt van granen, peulvruchten en oliehoudende zaden
 SBI-code: 01134 - Teelt van aardappels en overige wortel- en knolgewassen
 Teelt van granen, peulvruchten en oliehoude zaden, tarwe, bieten en aardappelen

Werkzame personen 1

Eigenaar

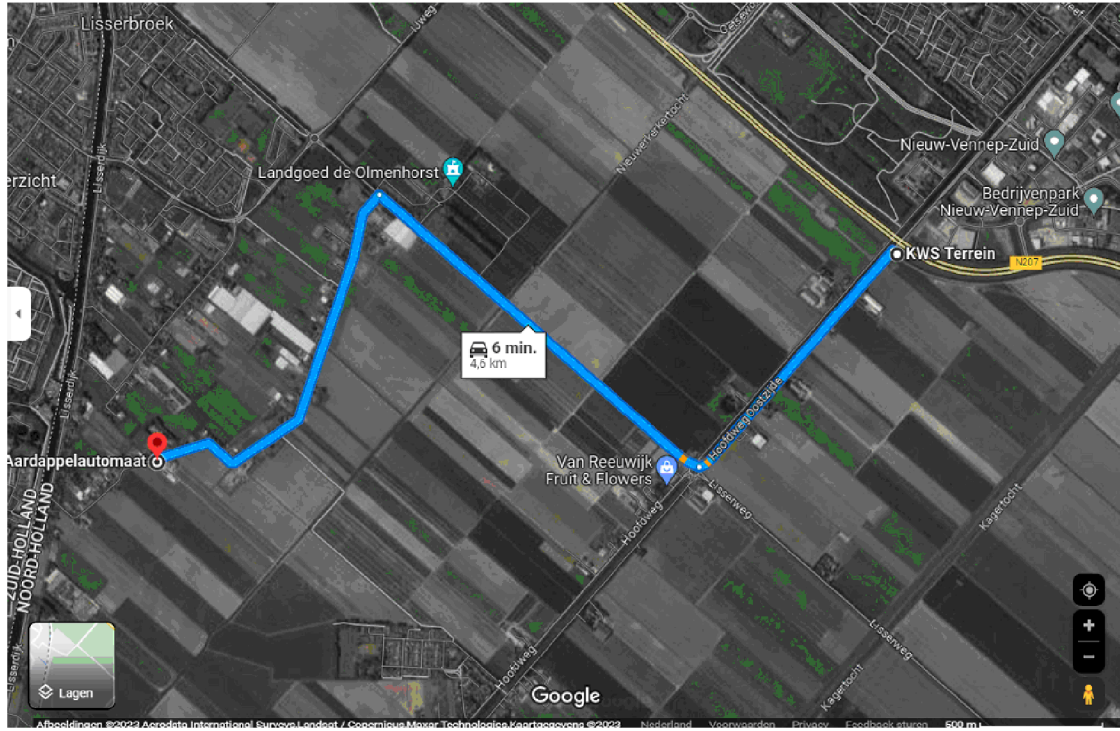
Naam Buitenhuis, Jan-Willem
 Geboortedatum en -plaats 21-02-1980, Heemstede
 Adres Turfspoor 160, 2165AX Lisserbroek
 Datum in functie 30-04-2013 (datum registratie: 07-04-2014)

Uittreksel is vervaardigd op 13-05-2019 om 14.49 uur.

Waarmerk
KvK

Dit uittreksel is gewaarmerkt met een digitale handtekening en is een officieel bewijs van inschrijving in het Handelsregister. In Adobe kunt u de handtekening bovenin het scherm controleren. Meer informatie hierover vindt u op www.kvk.nl/egd. De Kamer van Koophandel adviseert dit uittreksel alleen digitaal te gebruiken zodat de integriteit van het document gewaarborgd en de ondertekening verifieerbaar blijft.

2019-05-13 14:49:29



5.1.1c

5.1.1c

5.1.1c

5.1.1c



Agro-forestry in Haarlemmermeer

Toelichting Ruimtelijke kwaliteit en landschap
6 april 2023



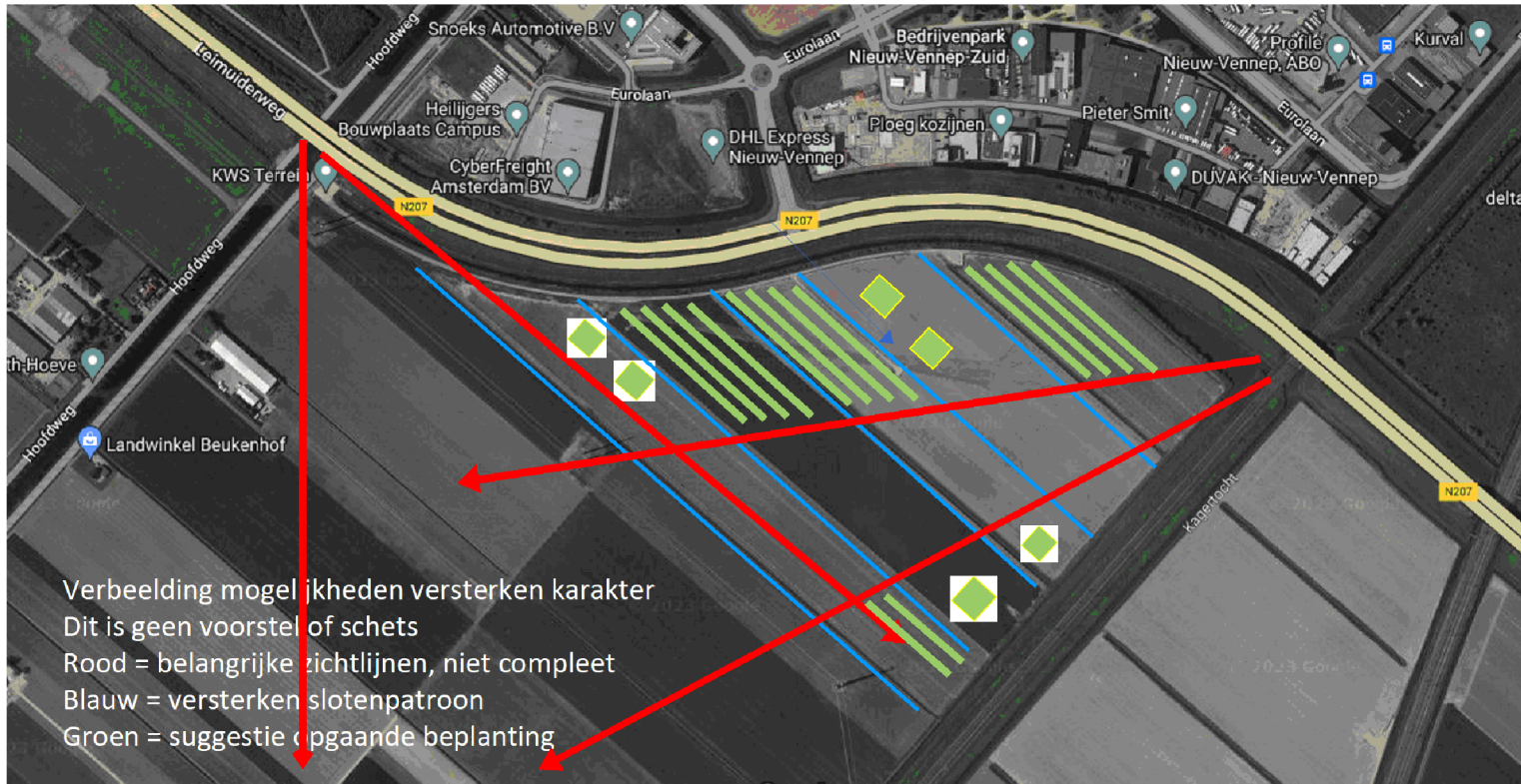
gemeente
Haarlemmermeer

Scoretabel voor landschap

Zichtlijnen worden ingepast in het ontwerp:

Het karakter van de polder wordt versterkt door:

- handhaven / versterken slotenpatroon
- handhaven / versterken landschapslijnen
- aandacht voor de inrichting van de eerste 125 meter van een lint (erfzone polderlint)



Criteria voor landschap

Zichtlijnen inpassen in het ontwerp

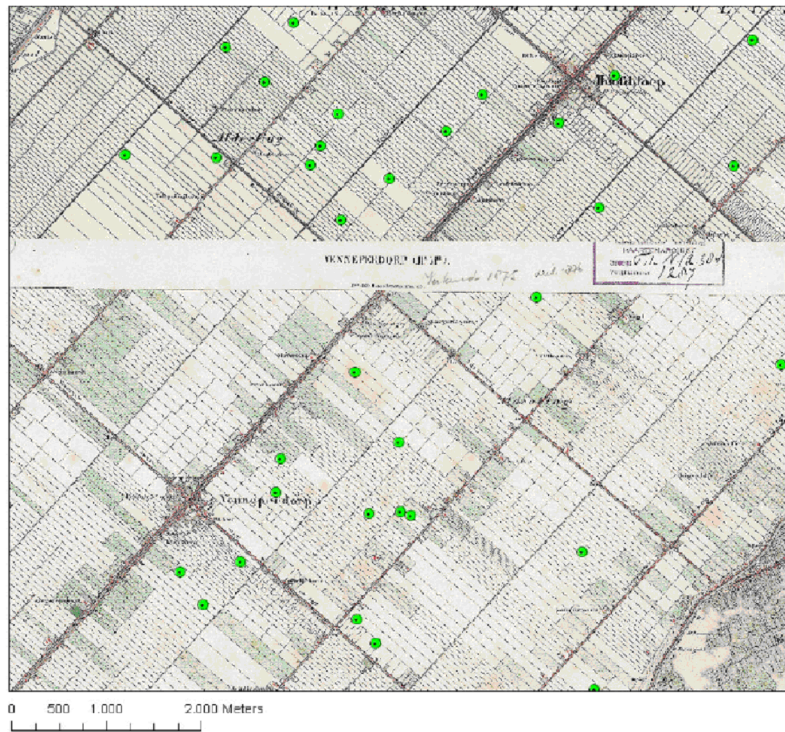
- Zichtlijnen en/of panorama's zijn aanwezig in het gebied:
vooral vanaf N207 belangrijk vanwege de hogere ligging tov perceel en zicht erop,
- Hoe kan je daarmee omgaan:
werken met coulissen: zichtlijnen / panorama
werken met 'bosjes' op het perceel doorzichten vrijlaten

Karakteristieken van de polder oppakken, versterken

- Lange lijnen: handhaven of versterken lange lijnen haaks op de Hoofdvaart;
- Slotenpatroon: handhaven of versterken karakteristiek eventueel door extra sloten;
- Aansluiting op Hoofdweg: eerste 125 m anders behandelen: hagen, inheemse beplanting;
- 500 el bomen van oudsher om te schuilen voor de werknemers. Nieuwe invulling: '500- el bosje

Kernwaarden erven in Haarlemmermeer (concept, februari 2013)

500 el bomen



Figuur 500 el bomen op de historische kaart van 1876

Legenda

- solitaire bomen



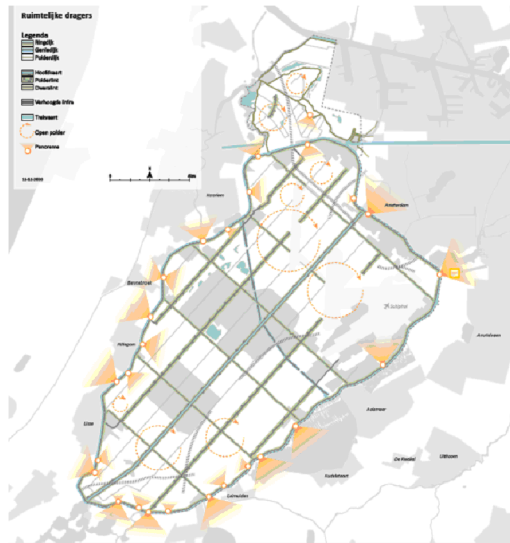
Visie landschap en recreatie

Versterken en behouden karakteristiek landschap en bouwstenen polders:

Openheid, belangrijke zichtlijnen en panorama's

Openheid verandert op meer plekken

Zichtlijnen en panorama's koesteren met name vanaf hoger gelegen punten



Haarlemmermeer 2040

Algemeen

-  landelijk wonen
-  dorps wonen
-  suburbaan wonen
-  centrum wonen
-  bedrijventerreinen en kantoren
-  industrie
-  Schiphol
-  reservering tweede terminal Schiphol
-  bebouwing buiten gemeente
-  gemeentegrens Haarlemmermeer









Groen en Landschap

-  recreatief park
-  sportpark
-  bos
-  water
-  dijken




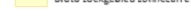
Verbindingen

-  metro + station
-  hoogwaardig openbaar vervoer + station
-  spoorweg + station
-  rijkswegen met afrit
-  provinciale wegen
-  gemeentelijke wegen
-  <==> indicatief en in onderzoek
-   robuuste oplossing knelpunten met effecten op het hele netwerk

Stedelijke ontwikkeling

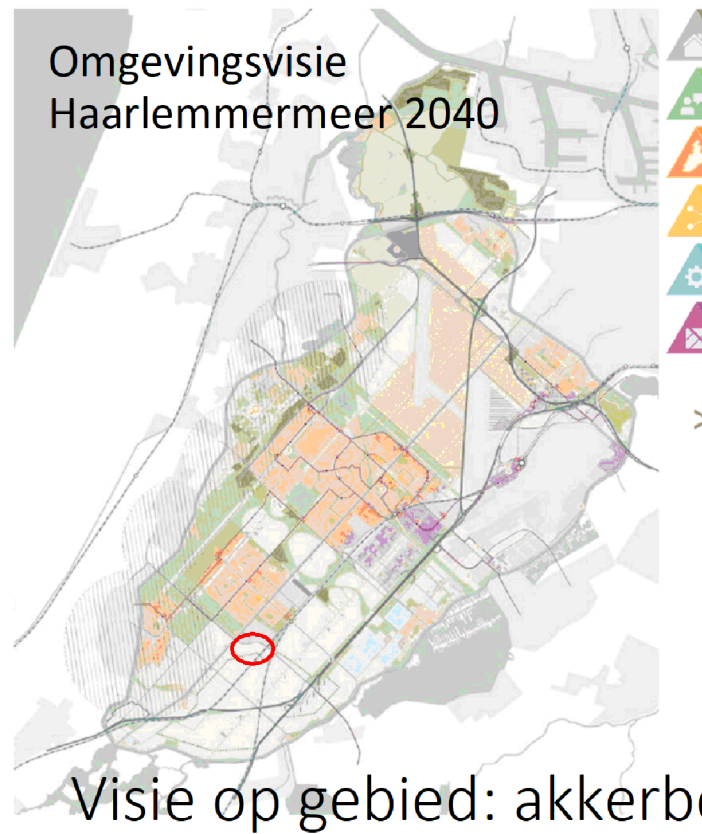
-  landelijk
-  centrum dorps
-  stedelijk centrum
-  stedelijk plus
-  functiemix / verdichting rond knooppunt
-  toekomstig groen
-  gebied in onderzoek voor wonen en groen
-  mogelijke transformatie naar recreatie

Energietransitie

-  transformatorstation
-  bestaande windturbines
-  bruto zoekgebied zonnecarré
-  concreet zoekgebied wind

Landbouw

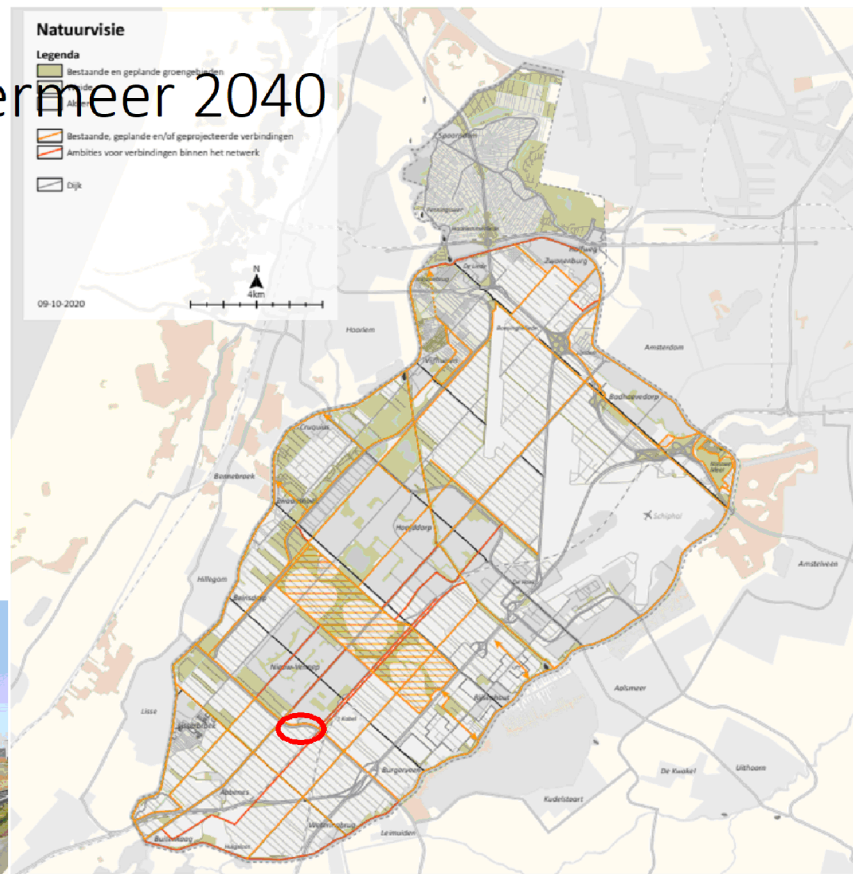
-  weide
-  akkerbouw
-  glastuinbouw



Natuurvisie Haarlemmermeer 2040

Natuurverbinding langs de N207 en Kagertocht: een combi nat-droge natuurverbinding

- Nu: een brede sloot met natuurlijke rietkraag.
Voor poldersoorten een prima biotoop.
- Kans: betreedbare oever **Wat is dat**);
- Kans: perceelrand met bloemrijke vegetatie;
- Kans: inheemse vegetatie die thuishoort op kleigrond.



Vragen?



Uittreksel Handelsregister

Kamer van Koophandel®

KvK-nummer 34226014

Pagina 1 (van 2)

De onderneming / organisatie wil niet dat haar adresgegevens worden gebruikt voor ongevraagde postreclame en verkoop aan de deur.

Samenwerkingsverband

RSIN	807489700
Rechtsvorm	Vennootschap Onder Firma
Naam	v.o.f. I. Bos
Datum oprichting	01-01-2005
Duur	Onbepaald

Onderneming

Handelsnamen	v.o.f. I. Bos Strokenboer Strokenboerderij Meerbio Haarlemmermeerbio
Startdatum onderneming	01-01-2005
Activiteiten	SBI-code: 0150 - Akker- en/of tuinbouw in combinatie met het fokken en houden van dieren SBI-code: 68204 - Verhuur van onroerend goed (niet van woonruimte) SBI-code: 4333 - Afwerking van vloeren en wanden
Werkzame personen	3

Vestiging

Vestigingsnummer	000002135272
Handelsnamen	v.o.f. I. Bos Strokenboer Strokenboerderij Meerbio Haarlemmermeerbio
Bezoekadres	Lisserweg 41, 2156LC Weteringbrug
Telefoonnummer	0713312389
Faxnummer	0713312389
Datum vestiging	01-01-2005
Activiteiten	SBI-code: 0150 - Akker- en/of tuinbouw in combinatie met het fokken en houden van dieren SBI-code: 68204 - Verhuur van onroerend goed (niet van woonruimte) SBI-code: 4333 - Afwerking van vloeren en wanden

WAARMERK
KAMER VAN KOOPHANDEL®

Dit uittreksel is gewaarmerkt met een elektronische zegel en is een officieel bewijs van inschrijving in het Handelsregister. In Adobe Reader kunt u de elektronische zegel bovenin het scherm controleren. Meer informatie hierover vindt u op www.kvk.nl/egd. De Kamer van Koophandel adviseert dit uittreksel alleen digitaal te gebruiken zodat de integriteit van het document gewaarborgd en de elektronische zegel verifieerbaar blijft.

2023-05-31 12:15:31



Uittreksel Handelsregister Kamer van Koophandel®

KvK-nummer 34226014

Pagina 2 (van 2)

Werkzame personen Landbouwbedrijf. Ponyfokkerij. Verhuur onroerend goed. Vloeren leggen.
3

Vennoten

Naam Bos, Izaäk
Geboortedatum 25-04-1944
Datum in functie 01-01-2005
Bevoegdheid Bevoegd tot een bedrag van EUR 2.268,90.
Er zijn overige beperkende bepalingen. Raadpleeg opgave.

Naam Bos - van Rijn, Hester Maria Angela
Geboortedatum 28-04-1946
Datum in functie 01-01-2005
Bevoegdheid Bevoegd tot een bedrag van EUR 2.268,90.
Er zijn overige beperkende bepalingen. Raadpleeg opgave.

Naam Bos, Isaäk Jan
Geboortedatum 22-11-1972
Datum in functie 01-01-2005
Bevoegdheid Bevoegd tot een bedrag van EUR 2.268,90.
Er zijn overige beperkende bepalingen. Raadpleeg opgave.

Uittreksel is vervaardigd op 31-05-2023 om 12.15 uur.

5.1.1c

5.1.1c

5.1.1c

5.1.1c

5.1.1c

5.1.1c

5.1.1c

5.1.1c

5.1.1c

5.1.1c

5.1.1c

5.1.1c

5.1.1c

5.1.1c

5.1.1c



Uittreksel Handelsregister Kamer van Koophandel

KvK-nummer 70474230

Pagina 1 (van 2)

Samenwerkingsverband

RSIN 858333144
 Rechtsvorm Vennootschap Onder Firma
 Naam De Kaagse Boer
 Datum oprichting 01-01-2017
 Duur Onbepaald

Onderneming

Handelsnamen De Kaagse Boer
 Kaasboerderij van Ruiten
 Startdatum onderneming 01-01-1920
 Activiteiten SBI-code: 01411 - Houden van melkvee
 SBI-code: 47291 - Winkels in kaas
 SBI-code: 5590 - Overige logiesverstrekking

Werkzame personen 4

Vestiging

Vestigingsnummer 000008582084
 Handelsnamen De Kaagse Boer
 Kaasboerderij van Ruiten
 Bezoekadres Julianalaan 29, 2159LC Kaag
 Telefoonnummers 0252545796
 0620642349
 Internetadres www.kaagseboer.nl
 E-mailadres info@kaagseboer.nl
 Datum vestiging 01-01-1920
 Deze vennootschap drijft de vestiging sinds 01-01-2017 (datum registratie: 29-12-2017)
 Activiteiten SBI-code: 01411 - Houden van melkvee
 SBI-code: 47291 - Winkels in kaas
 SBI-code: 5590 - Overige logiesverstrekking
 Melkveehouderij met zuivel verwerking, kaaswinkel, kaasmuseum met logies (B&B)

Werkzame personen 4

Vennoten

Naam van Ruiten, Johannes Gijsbertus
 Geboortedatum en -plaats 01-02-1984, Alkemade
 Adres Julianalaan 29, 2159LC Kaag
 Datum in functie 01-01-2017 (datum registratie: 29-12-2017)
 Bevoegdheid Bevoegd tot een bedrag van EUR 8.000,00.
 Er zijn overige beperkende bepalingen. Raadpleeg opgave.

Naam Kloppenburg, Sandra
 Geboortedatum en -plaats 27-05-1982, Monnickendam

Waarmerk
KvK

Dit uittreksel is gewaarmerkt met een digitale handtekening en is een officieel bewijs van inschrijving in het Handelsregister. In Adobe kunt u de handtekening bovenin het scherm controleren. Meer informatie hierover vindt u op www.kvk.nl/egd. De Kamer van Koophandel adviseert dit uittreksel alleen digitaal te gebruiken zodat de integriteit van het document gewaarborgd en de ondertekening verifieerbaar blijft.

2018-01-31 21:26:20



Uittreksel Handelsregister Kamer van Koophandel

KvK-nummer 70474230

Pagina 2 (van 2)

Adres
Datum in functie
Bevoegdheid

Julianalaan 29, 2159LC Kaag
01-01-2017 (datum registratie: 29-12-2017)
Bevoegd tot een bedrag van EUR 8.000,00.
Er zijn overige beperkende bepalingen. Raadpleeg opgave.

Uittreksel is vervaardigd op 31-01-2018 om 21.26 uur.

Waarmerk
KvK

Dit uittreksel is gewaarmerkt met een digitale handtekening en is een officieel bewijs van inschrijving in het Handelsregister. In Adobe kunt u de handtekening bovenin het scherm controleren. Meer informatie hierover vindt u op www.kvk.nl/egd. De Kamer van Koophandel adviseert dit uittreksel alleen digitaal te gebruiken zodat de integriteit van het document gewaarborgd en de ondertekening verifieerbaar blijft.

2018-01-31 21:26:20



Uittreksel Handelsregister

Kamer van Koophandel®

KvK-nummer 77811305

Pagina 1 (van 2)

De onderneming / organisatie wil niet dat haar adresgegevens worden gebruikt voor ongevraagde postreclame en verkoop aan de deur.

Samenwerkingsverband

RSIN	861155257
Rechtsvorm	Vennootschap Onder Firma
Naam	Loon- en akkerbouwbedrijf Kranenburg vof
Datum oprichting	31-12-2019
Duur	Onbepaald

Onderneming

Handelsnaam	Loon- en akkerbouwbedrijf Kranenburg vof
Startdatum onderneming	01-05-1994
Activiteiten	SBI-code: 0111 - Teelt van granen, peulvruchten en oliehoudende zaden SBI-code: 01131 - Teelt van groenten in de volle grond SBI-code: 0161 - Dienstverlening voor de akker- en/of tuinbouw
Werkzame personen	2

Vestiging

Vestigingsnummer	000007142358
Handelsnaam	Loon- en akkerbouwbedrijf Kranenburg vof
Bezoekadres	Rijnlanderweg 1637, 2153KH Nieuw-Vennep
Telefoonnummers	0252620060 0653642817
Internetadres	www.lpkranenburg.nl
E-mailadres	leon@lpkranenburg.nl
Datum vestiging	01-05-1994
Deze vennootschap drijft de vestiging sinds	31-12-2019 (datum registratie: 09-04-2020)
Activiteiten	SBI-code: 0111 - Teelt van granen, peulvruchten en oliehoudende zaden SBI-code: 01131 - Teelt van groenten in de volle grond SBI-code: 0161 - Dienstverlening voor de akker- en/of tuinbouw Teelt van granen, uien, aardappelen, suikerbieten en andere groenten in de volle grond. Tevens werkzaamheden voor derden in de agrarische sector, alsmede loonbedrijf.
Werkzame personen	2

Vennoten

Naam	Kranenburg, Leendert Pieter
------	-----------------------------

WAARMERK
KAMER VAN KOOPHANDEL®

Dit uittreksel is gewaarmerkt met een elektronische zegel en is een officieel bewijs van inschrijving in het Handelsregister. In Adobe Reader kunt u de elektronische zegel bovenin het scherm controleren. Meer informatie hierover vindt u op www.kvk.nl/egd. De Kamer van Koophandel adviseert dit uittreksel alleen digitaal te gebruiken zodat de integriteit van het document gewaarborgd en de elektronische zegel verifieerbaar blijft.

2023-05-30 10:17:17



Uittreksel Handelsregister Kamer van Koophandel®

KvK-nummer 77811305

Pagina 2 (van 2)

Geboortedatum	16-01-1972
Datum in functie	31-12-2019 (datum registratie: 09-04-2020)
Bevoegdheid	Onbeperkt bevoegd
Naam	Snookra B.V.
Bezoekadres	Rijnlanderweg 1637, 2153KH Nieuw-Vennep
Ingeschreven onder KvK-nummer	76532739
Datum in functie	31-12-2019 (datum registratie: 09-04-2020)
Bevoegdheid	Onbeperkt bevoegd

Uittreksel is vervaardigd op 30-05-2023 om 10.17 uur.

5.1.1c

5.1.1c

5.1.1c

5.1.1c

5.1.1c

5.1.1c



Uittreksel Handelsregister

Kamer van Koophandel®

KvK-nummer 34070509

Pagina 1 (van 1)

Onderneming

Handelsnaam	P.J.C. Munsterman
Rechtsvorm	Eenmanszaak
Startdatum onderneming	01-08-1989
Activiteiten	SBI-code: 0161 - Dienstverlening voor de akker- en/of tuinbouw SBI-code: 0150 - Akker- en/of tuinbouw in combinatie met het fokken en houden van dieren SBI-code: 0111 - Teelt van granen, peulvruchten en oliehoudende zaden SBI-code: 01134 - Teelt van aardappels en overige wortel- en knolgewassen
Werkzame personen	1

Vestiging

Vestigingsnummer	000008247137
Handelsnaam	P.J.C. Munsterman
Bezoekadres	Rijnlanderweg 1185, 2153KA Nieuw-Vennep
Telefoonnummer	0653313928
Datum vestiging	01-08-1989
De huidige eigenaar drijft de vestiging sinds	23-07-2003
Activiteiten	SBI-code: 0161 - Dienstverlening voor de akker- en/of tuinbouw SBI-code: 0150 - Akker- en/of tuinbouw in combinatie met het fokken en houden van dieren SBI-code: 0111 - Teelt van granen, peulvruchten en oliehoudende zaden SBI-code: 01134 - Teelt van aardappels en overige wortel- en knolgewassen Akkerbouw/vollegroondsgroente en veehouderij; agrarisch natuurbeheer.
Werkzame personen	1

Eigenaar

Naam	Munsterman, Paul Johannes Cornelis
Geboortedatum	01-05-1969
Datum in functie	23-07-2003

Uittreksel is vervaardigd op 31-05-2023 om 12.49 uur.



Hoofdweg Oostzijde 1536



Rijnlanderweg 1185

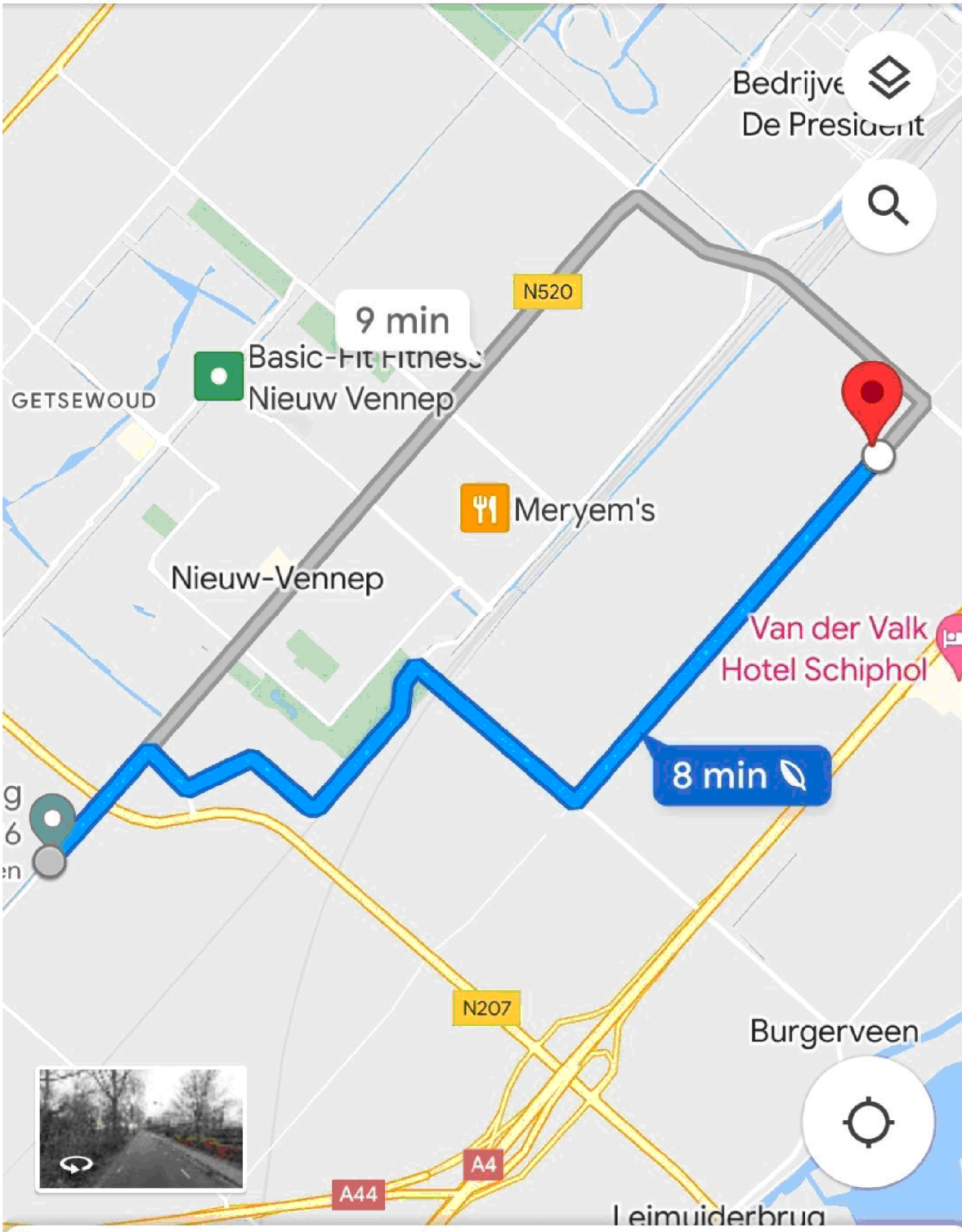


8 min.

2 u 4

1 u 21

22 min.



8 min (6,9 km)

471587

5.1.1c

5.1.1c

5.1.1c

5.1.1c

5.1.1c

5.1.1c

5.1.1c

5.1.1c



Uittreksel Handelsregister

Kamer van Koophandel®

KvK-nummer 34033499

Pagina 1 (van 2)

Rechtspersoon

RSIN	001515470
Rechtsvorm	Besloten Vennootschap
Statutaire naam	RVR Hoofddorp B.V.
Statutaire zetel	Haarlemmermeer
Datum akte van oprichting	20-12-1963
Datum akte laatste statutenwijziging	16-08-2001
Geplaatst kapitaal	EUR 127.058,46
Gestort kapitaal	EUR 127.058,46
Deponering jaarstuk	De jaarrekening over boekjaar 2021 is gedeponeed op 28-09-2022.

Onderneming

Handelsnaam	RVR Hoofddorp B.V.
Startdatum onderneming	1946
Activiteiten	SBI-code: 0161 - Dienstverlening voor de akker- en/of tuinbouw SBI-code: 0111 - Teelt van granen, peulvruchten en oliehoudende zaden SBI-code: 46752 - Groothandel in bestrijdingsmiddelen en kunstmeststoffen SBI-code: 01134 - Teelt van aardappels en overige wortel- en knolgewassen
Werkzame personen	18

Vestiging

Vestigingsnummer	000020319436
Handelsnaam	RVR Hoofddorp B.V.
Bezoekadres	Rijnlanderweg 767, 2132NK Hoofddorp
Telefoonnummer	0206533683
Faxnummer	0206530537
Datum vestiging	1946
Deze rechtspersoon drijft de vestiging sinds	14-03-1973
Activiteiten	SBI-code: 0161 - Dienstverlening voor de akker- en/of tuinbouw SBI-code: 0111 - Teelt van granen, peulvruchten en oliehoudende zaden SBI-code: 46752 - Groothandel in bestrijdingsmiddelen en kunstmeststoffen SBI-code: 01134 - Teelt van aardappels en overige wortel- en knolgewassen Dienstverlening voor akker - en/of tuinbouw; Teelt van granen; teelt van eenjarige gewassen, groothandel in bestrijdingsmiddelen en kunstmeststoffen.
Werkzame personen	18

WAARMERK
KAMER VAN KOOPHANDEL®

Dit uittreksel is gewaarmerkt met een elektronische zegel en is een officieel bewijs van inschrijving in het Handelsregister. In Adobe Reader kunt u de elektronische zegel bovenin het scherm controleren. Meer informatie hierover vindt u op www.kvk.nl/egd. De Kamer van Koophandel adviseert dit uittreksel alleen digitaal te gebruiken zodat de integriteit van het document gewaarborgd en de elektronische zegel verifieerbaar blijft.

2023-02-20 07:52:52



Uittreksel Handelsregister Kamer van Koophandel®

KvK-nummer 34033499

Pagina 2 (van 2)

Enig aandeelhouder

Naam	Roodenburg-van der Vlugt Holding B.V.
Bezoekadres	Rijnlanderweg 767, 2132NK Hoofddorp
Ingeschreven onder KvK-nummer	34082576
Enig aandeelhouder sedert	29-04-1993

Bestuurders

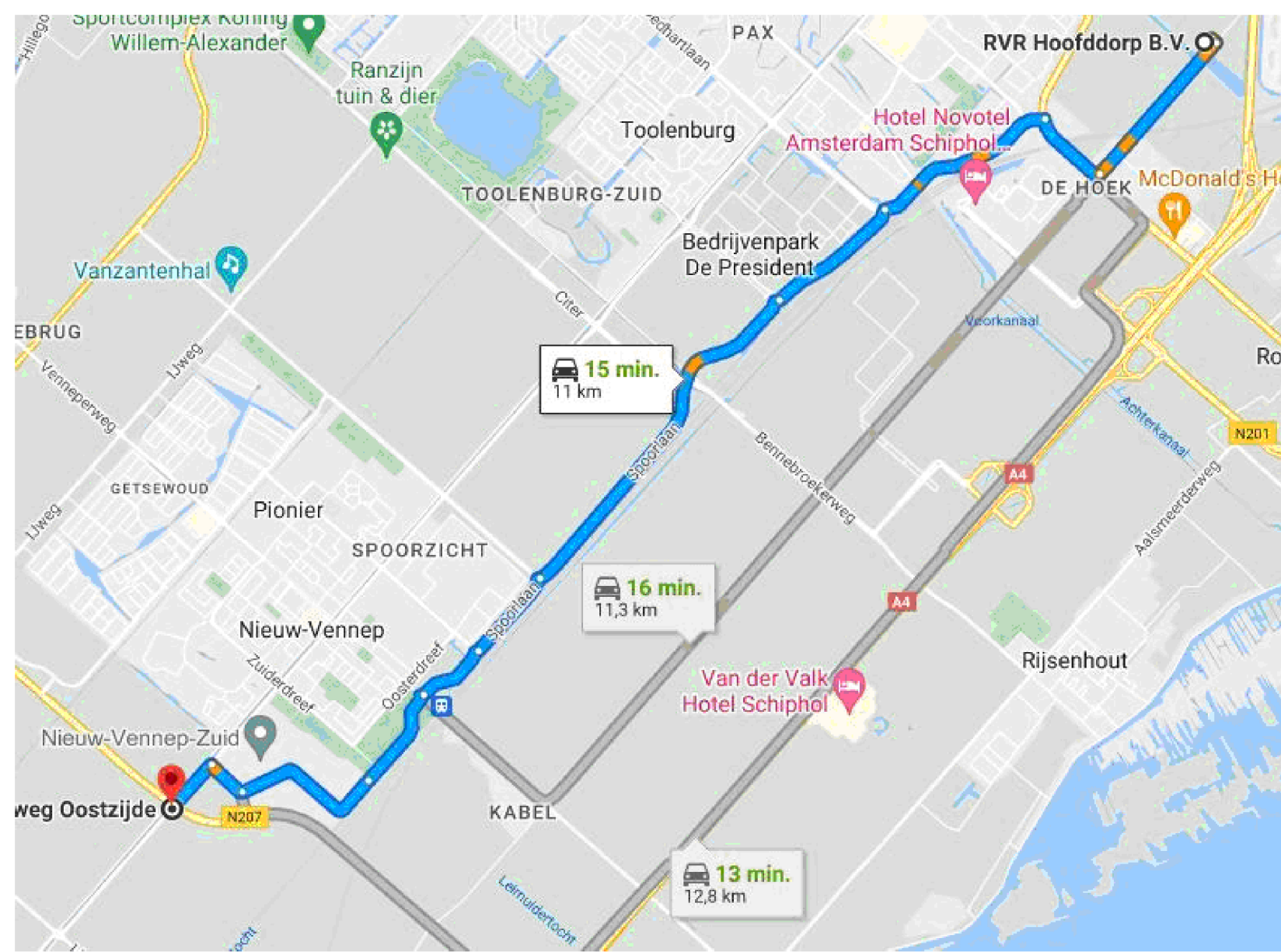
Naam	van der Vlugt, Pieter Jan
Geboortedatum	30-10-1962
Datum in functie	01-07-1998
Titel	Directeur
Bevoegdheid	Alleen/zelfstandig bevoegd

Naam	van den Berge, Jan Arnoud
Geboortedatum	23-12-1962
Datum in functie	01-01-2010 (datum registratie: 21-10-2010)
Titel	Directeur
Bevoegdheid	Alleen/zelfstandig bevoegd

Commissaris

Naam	Verkuijl, Christiaan
Geboortedatum	24-08-1948
Datum in functie	03-01-2001

Uittreksel is vervaardigd op 20-02-2023 om 07.52 uur.



5.1.1c

5.1.1c

5.1.1c

5.1.1c

5.1.1c

5.1.1c

5.1.1c



Uittreksel Handelsregister

Kamer van Koophandel®

KvK-nummer 34226014

Pagina 1 (van 2)

De onderneming / organisatie wil niet dat haar adresgegevens worden gebruikt voor ongevraagde postreclame en verkoop aan de deur.

Samenwerkingsverband

RSIN	807489700
Rechtsvorm	Vennootschap Onder Firma
Naam	v.o.f. I. Bos
Datum oprichting	01-01-2005
Duur	Onbepaald

Onderneming

Handelsnamen	v.o.f. I. Bos Strokenboer Strokenboerderij Meerbio Haarlemmermeerbio
Startdatum onderneming	01-01-2005
Activiteiten	SBI-code: 0150 - Akker- en/of tuinbouw in combinatie met het fokken en houden van dieren SBI-code: 68204 - Verhuur van onroerend goed (niet van woonruimte) SBI-code: 4333 - Afwerking van vloeren en wanden
Werkzame personen	3

Vestiging

Vestigingsnummer	000002135272
Handelsnamen	v.o.f. I. Bos Strokenboer Strokenboerderij Meerbio Haarlemmermeerbio
Bezoekadres	Lisserweg 41, 2156LC Weteringbrug
Telefoonnummer	0713312389
Faxnummer	0713312389
Datum vestiging	01-01-2005
Activiteiten	SBI-code: 0150 - Akker- en/of tuinbouw in combinatie met het fokken en houden van dieren SBI-code: 68204 - Verhuur van onroerend goed (niet van woonruimte) SBI-code: 4333 - Afwerking van vloeren en wanden

WAARMERK
KAMER VAN KOOPHANDEL®

Dit uittreksel is gewaarmerkt met een elektronische zegel en is een officieel bewijs van inschrijving in het Handelsregister. In Adobe Reader kunt u de elektronische zegel bovenin het scherm controleren. Meer informatie hierover vindt u op www.kvk.nl/egd. De Kamer van Koophandel adviseert dit uittreksel alleen digitaal te gebruiken zodat de integriteit van het document gewaarborgd en de elektronische zegel verifieerbaar blijft.

2023-05-31 12:15:31



Uittreksel Handelsregister Kamer van Koophandel®

KvK-nummer 34226014

Pagina 2 (van 2)

Werkzame personen Landbouwbedrijf. Ponyfokkerij. Verhuur onroerend goed. Vloeren leggen.
3

Vennoten

Naam Bos, Izaäk
Geboortedatum 25-04-1944
Datum in functie 01-01-2005
Bevoegdheid Bevoegd tot een bedrag van EUR 2.268,90.
Er zijn overige beperkende bepalingen. Raadpleeg opgave.

Naam Bos - van Rijn, Hester Maria Angela
Geboortedatum 28-04-1946
Datum in functie 01-01-2005
Bevoegdheid Bevoegd tot een bedrag van EUR 2.268,90.
Er zijn overige beperkende bepalingen. Raadpleeg opgave.

Naam Bos, Isaäk Jan
Geboortedatum 22-11-1972
Datum in functie 01-01-2005
Bevoegdheid Bevoegd tot een bedrag van EUR 2.268,90.
Er zijn overige beperkende bepalingen. Raadpleeg opgave.

Uittreksel is vervaardigd op 31-05-2023 om 12.15 uur.

The screenshot shows a Google Maps interface with a route from 'KWS Terrein' to 'Dierenhotel Pocahontas Abbenes'. The route is highlighted in blue and is labeled 'via Lisserweg en Hoofdweg Oostzijde' with a duration of 5 minutes and a distance of 4.5 km. The map shows the surrounding area with roads like A44, N207, and Lisserweg. Landmarks such as 'Dierenhotel Pocahontas Abbenes' and 'Thuis' are visible. The left sidebar contains navigation options like 'Beste', '5 min.', '55 min.', and '14 min.', along with a search bar and a 'KWS Terrein' location pin. The bottom of the map shows 'Kaartgegevens ©2023' and 'Nederland'.

5.1.1c

5.1.1c

5.1.1c

5.1.1c

5.1.1c

5.1.1c

5.1.1c

5.1.1c

5.1.1c

Toelichting company.info: Voor actuele handelsregisterinformatie met juridische derdenwerking dient u altijd het Handelsregister te raadplegen. Dat kan eenvoudig via het Handelsregisterloket van company.info. U vraagt daarmee gegevens rechtstreeks bij de KVK op.

Online inzage uittreksel

KvK-nummer 68825080

Samenwerkingsverband

RSIN	857608721
Rechtsvorm	Maatschap
Naam	N. van der Spek
Datum oprichting	01-01-2016
Duur	Onbepaald

Onderneming

Handelsnaam	N. van der Spek
Startdatum onderneming	01-01-2011
Activiteiten	SBI-code: 01193 - Teelt van voedergewassen
Werkzame personen	2

Vestiging

Vestigingsnummer	000025102680
Handelsnaam	N. van der Spek
Bezoekadres	Hoofdweg 1692, 2157NB Abbenes
Telefoonnummer	0621598617
Datum vestiging	01-01-2011
Deze maatschap drijft de vestiging sinds	01-01-2016 (datum registratie: 24-05-2017)
Activiteiten	SBI-code: 01193 - Teelt van voedergewassen Kweker, alsmede agrarisch ondernemer
Werkzame personen	2

Maten

Naam	van der Spek, Nicolaas
Geboortedatum	06-01-1961
Datum in functie	01-01-2016 (datum registratie: 24-05-2017)
Bevoegdheid	Onbeperkt bevoegd
Naam	van der Spek - Straathof, Maria Clasina Theresia
Geboortedatum	26-03-1967
Datum in functie	01-01-2016 (datum registratie: 24-05-2017)
Bevoegdheid	Onbeperkt bevoegd

Gegevens zijn vervaardigd op 14-05-2023 om 20.32 uur.

Beste 2 min. 27 min. 7 min.

5.1.2e

KWS Terrein, Hoofdweg Oostzijde 1522

Bestemming toevoegen

Nu vertrekken Opties

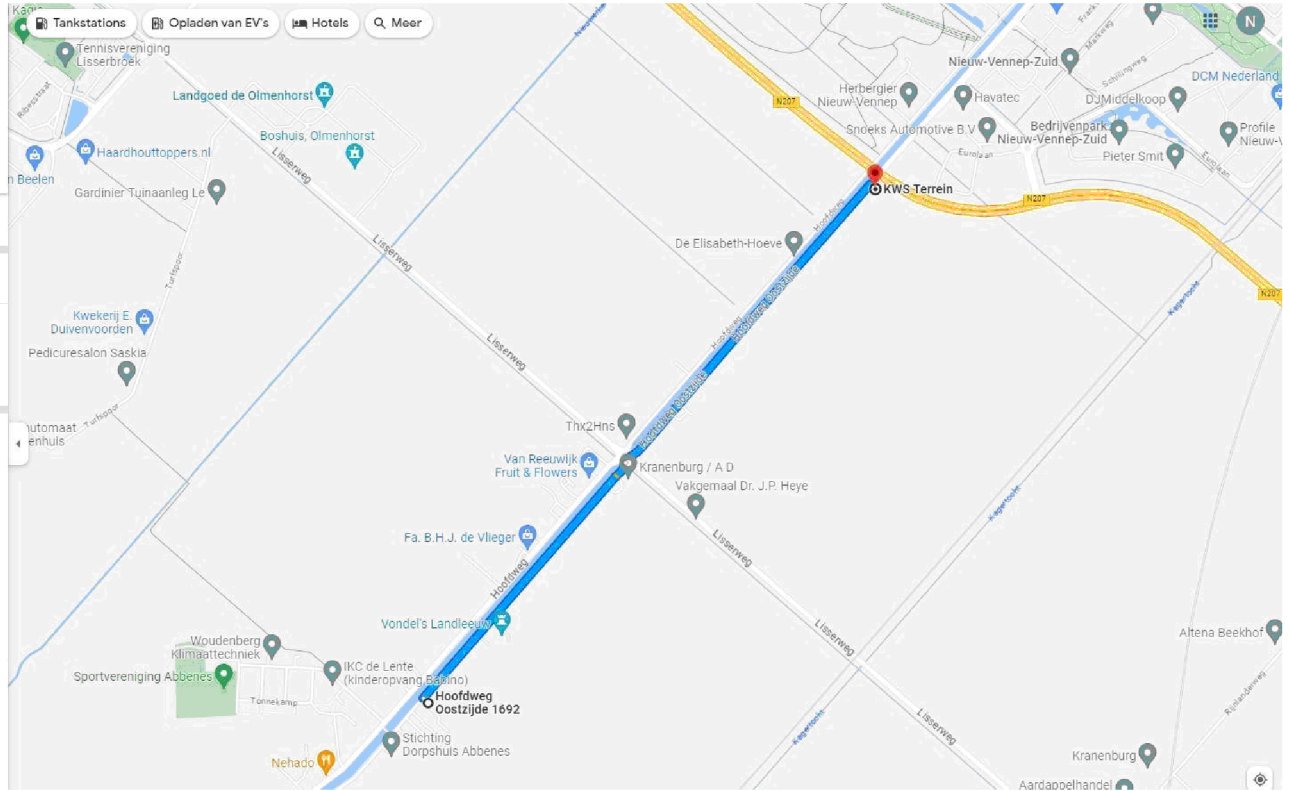
Route naar je telefoon sturen

via Hoofdweg Oostzijde 2 min.
Nu snelste route voor verkeerssituatie 2,2 km

Details

KWS Terrein verkennen

- Restaurants
- Hotels
- Tankstations
- Parkeren
- Meer



5.1.1c

5.1.1c

5.1.1c

5.1.1c

5.1.1c

5.1.1c

5.1.1c

5.1.1c

5.1.1c

5.1.1c

5.1.1c

5.1.1c

5.1.1c

5.1.1c

5.1.1c

5.1.1c

5.1.1c

5.1.1c

5.1.1c

5.1.1c



Uittreksel Handelsregister

Kamer van Koophandel®

KvK-nummer 87100622

Pagina 1 (van 1)

Onderneming

Handelsnaam	J.H. van 't Hul
Rechtsvorm	Eenmanszaak
Startdatum onderneming	01-01-2009
Activiteiten	SBI-code: 01199 - Teelt van overige eenjarige gewassen SBI-code: 01131 - Teelt van groenten in de volle grond SBI-code: 0111 - Teelt van granen, peulvruchten en oliehoudende zaden
Werkzame personen	1

Vestiging

Vestigingsnummer	000009238271
Handelsnaam	J.H. van 't Hul
Bezoekadres	Hoofdweg 1482, 2153NA Nieuw-Vennep
Telefoonnummers	0252621881 0623201962
Datum vestiging	01-01-2009
De huidige eigenaar drijft de vestiging sinds	01-01-2022 (datum registratie: 25-07-2022)
Activiteiten	SBI-code: 01199 - Teelt van overige eenjarige gewassen SBI-code: 01131 - Teelt van groenten in de volle grond SBI-code: 0111 - Teelt van granen, peulvruchten en oliehoudende zaden Akkerbouw; Teelt van granen, suikerbieten, zaaizaden, uien, oliehoudende zaden; zonnebloementeelt.
Werkzame personen	1

Eigenaar

Naam	van 't Hul, Johannes Herman
Geboortedatum	08-11-1974
Datum in functie	01-01-2022 (datum registratie: 25-07-2022)

Uittreksel is vervaardigd op 31-05-2023 om 16.22 uur.

5.1.1c

5.1.1c

5.1.1c

5.1.1c

5.1.1c

5.1.1c

5.1.1c

5.1.1c

5.1.1c

5.1.1c

5.1.1c

5.1.1c

5.1.1c

5.1.1c

5.1.1c