5.1.2e

Van: 5.1.2e
Verzonden: maandag 6 februari 2023 11:30
Aan: 5.1.2e
Onderwerp: RE: CQB: afspraken vanuit gemeente Heemstede tav topassing inrit naar terrein 't Oude Slot

Oké, bedankt voor het nagaan.

Ik sprak vanochtend 5.1.2e.
Wij hebben afgesproken dat ik alsnog 5.1.2e (vh Buurtcomité) bel om nogmaals na te gaan, of hij van deze evt afspraak weet.

Groetjes,
5.1.2e

Afzender:
5.1.2e
5.1.2e)
T: 065.1.2e
@: 5.1.2e @noord-holland.nl

NB: ik werk maandag t/m donderdag

Van: 5.1.2e @heemstede.nl>
Verzonden: maandag 6 februari 2023 08:49
Aan: 5.1.2e @noord-holland.nl>; 5.1.2e @heemstede.nl>; 5.1.2e 5.1.2e @heemstede.nl>
Onderwerp: RE: CQB: afspraken vanuit gemeente Heemstede tav topassing inrit naar terrein 't Oude Slot

Dag 5.1.2e

Ik heb intern nog eens nagevraagd: Er zijn geen afspraken met bewoners gemaakt.

Groet, 5.1.2e

Van: 5.1.2e @noord-holland.nl>
Verzonden: zaterdag 4 februari 2023 13:50
Aan: 5.1.2e @heemstede.nl>; 5.1.2e @heemstede.nl>; 5.1.2e 5.1.2e @heemstede.nl>
Onderwerp: RE: CQB: afspraken vanuit gemeente Heemstede tav topassing inrit naar terrein 't Oude Slot

Ok. Dank allen.
Wij horen het alsnog héél graag.

Groetjes,
5.1.2e

Afzender:
5.1.2e
5.1.2e
T: 06 5.1.2e
@: 5.1.2e @noord-holland.nl

NB: ik werk maandag t/m donderdag

Van: 5.1.2e @heemstede.nl>
Verzonden: vrijdag 3 februari 2023 10:44
Aan: 5.1.2e @heemstede.nl>; 5.1.2e @noord-holland.nl>; 5.1.2e 5.1.2e @heemstede.nl>
Onderwerp: RE: CQB: afspraken vanuit gemeente Heemstede tav topassing inrit naar terrein 't Oude Slot

Hoi 5.1.2e

BWT is nooit bij dergelijke afspraken betrokken geweest.
Misschien Ruimtelijk Beleid??

Met vriendelijke groet,

5.1.2e
5.1.2e
Afwezig op vrijdag na 13.00 uur
5.1.2e @heemstede.nl
023-5.1.2e | heemstede.nl | Raadhuisplein 1 | 2101 HA | Heemstede

---

Van: 5.1.2e @heemstede.nl>
Verzonden: vrijdag 3 februari 2023 08:02
Aan: 5.1.2e @noord-holland.nl>; 5.1.2e @heemstede.nl>; 5.1.2e @heemstede.nl>
Onderwerp: RE: CQB: afspraken vanuit gemeente Heemstede tav topassing inrit naar terrein 't Oude Slot

Ja die vraag had je mij gesteld 5.1.2e en ik weet er zelf niets van en ook 5.1.2e weet het niet. Ik heb 5.1.2e hier nog niet over gesproken, hij is nu vrij…. Ik zet het ook maar even naar 5.1.2e door (kan ik nu ook niet bereiken).
@5.1.2e @5.1.2e kennen jullie de afspraken?

Groet, 5.1.2e

Van: 5.1.2e @noord-holland.nl>
Verzonden: woensdag 1 februari 2023 16:37
Aan: 5.1.2e @heemstede.nl>
CC: 5.1.2e @noord-holland.nl>
Onderwerp: CQB: afspraken vanuit gemeente Heemstede tav topassing inrit naar terrein 't Oude Slot

5.1.2e
Had ik jou de volgende vraag al gesteld?

Onze vraag is of jullie kunnen nagaan, wat de evt gemaakte afspraken zijn met personen/partijen in de omgeving ten aanzien van de toepassing van een ketenterrein (tijdelijke fase, gedurende 1,5jaar) tbv UTA-personeel in gronden ’t Oude Slot, en dan als volgt:

- een specifieke inrit vanaf de N201 vanuit richting Heemstede door/over de busbaan & fietspad die daar liggen.

Dit melde 5.1.2e bij ons, ca 1.5 week geleden.

Deze afspraak zou mogelijk vanuit jullie gemeente met een (of meerdere) bewoner(s) zijn gemaakt, vanwege het feit dat daar in het verleden (voor realisatie woningbouw locatie ’t Oude Slot, 2017-2019) een tijdelijke VerkeersRegelInstallatie heeft gestaan, die na gereed van de woningbouw weer is weggenomen.

Groetjes,
5.1.2e

Afzender:
5.1.2e
5.1.2e
T: 06 5.1.2e
@: 5.1.2e @noord-holland.nl

NB: ik werk maandag t/m donderdag

Aan dit bericht en eventuele bijlagen kunnen geen rechten worden ontleend. Het Provinciaal Bestuur van Noord-Holland.

Van: 5.1.2e @heemstede.nl>
Verzonden: woensdag 29 maart 2023 13:08
Aan: 5.1.2e
CC: 5.1.2e ; Cruquiusbrug
Onderwerp: RE: Cruquiusbrug: bruikleenovereenkomst ketenpark in terrein 't Oude Slot

Dag 5.1.2e

We zijn bezig met wat er moet gebeuren om ketenpark c.a. mogelijk te maken voor werkzaamheden Cruquiusbruggen. Op basis van bestemmingsplan is naast de gebruiksovereenkomst ook een aanlegvergunning nodig (verharden, ophogen, water graven). Deze dient door de provincie te worden aangevraagd.
Zullen we hierover overleg plannen?

Groet,

5.1.2e
Afdeling Ruimtelijk Beleid
Afwezig op vrijdag
023-5.1.2e 5.1.2e @heemstede.nl | Raadhuisplein 1 | 2101 HA | Heemstede

---

Van: 5.1.2e @noord-holland.nl>
Verzonden: maandag 6 maart 2023 11:22
Aan: 5.1.2e @heemstede.nl>; 5.1.2e @heemstede.nl>
CC: 5.1.2e @noord-holland.nl>; 5.1.2e @noord-holland.nl>; Cruquiusbrug <cruquiusbrug@noord-holland.nl>
Onderwerp: FW: Cruquiusbrug: bruikleenovereenkomst ketenpark in terrein 't Oude Slot

Beste heer 5.1.2e
Bijgaand, zoals ik heb afgesproken met uw collega 5.1.2e .

Groetjes,
5.1.2e

Afzender:
5.1.2e
5.1.2e
T: 06 5.1.2e
@: 5.1.2e @noord-holland.nl

NB: ik werk maandag t/m donderdag

Van: 5.1.2e @vhbinfra.nl>
Verzonden: dinsdag 28 februari 2023 15:00
Aan: 5.1.2e @noord-holland.nl>; 5.1.2e @heemstede.nl)
5.1.2e @heemstede.nl>
CC: 5.1.2e @heemstede.nl>; 5.1.2e @vhbinfra.nl>; 5.1.2e
5.1.2e @heemstede.nl>; 5.1.2e @noord-holland.nl>
Onderwerp: RE: Cruquiusbrug: bruikleenovereenkomst ketenpark in terrein 't Oude Slot

Dag allen,

Hierbij de desbetreffende tekening.

Let op; we zijn nog bezig met de laatste puntjes op de i te zetten.

Met vriendelijke groet,

5.1.2e | 5.1.2e
06-5.1.2e | 5.1.2e @vhbinfra.nl
Aanwezig op: Gehele week, behoudens vrijdagmiddag

Van Hattum en Blankevoort

Van Hattum en Blankevoort BV Vestiging Noord
Lange Dreef 13, 4131 NJ Vianen
KvK 30114104

een VolkerWessels onderneming

Van: 5.1.2e @noord-holland.nl>
Verzonden: dinsdag 28 februari 2023 11:29
Aan: 5.1.2e @heemstede.nl) 5.1.2e @heemstede.nl>
CC: 5.1.2e @heemstede.nl>; 5.1.2e @vhbinfra.nl>; 5.1.2e 5.1.2e @vhbinfra.nl>; 5.1.2e @heemstede.nl>; 5.1.2e @noord-holland.nl>
Onderwerp: Cruquiusbrug: bruikleenovereenkomst ketenpark in terrein 't Oude Slot

Hi 5.1.2e
Wij spraken elkaar vanochtend.

Wat góed dat jullie de procedure voor de tijdelijke bouwplaats al gaan opstarten. Mooi!

Ik heb de aannemer (cc) gevraagd om de meest-recente tekeningen. Daarvan wist ik dat de aansluiting op de N201 iets naar het oosten wordt opgeschoven. Dat wetende heb ik 5.1.2e net gesproken. Zij hebben mij net aangegeven dat die tekening nog in-bewerking is, maar zeer waarschijnlijk donderdag a.s. gereed is. Zij (5.1.2e en 5.1.2e staan in de cc, en mailen jou/jullie die donderdag. Is dat OK wat jou betreft>?

Morgen ben ik een dagje vrij (vakantie).

Groetjes,
5.1.2e

Afzender:
5.1.2e
5.1.2e
T: 06 5.1.2e
@: 5.1.2e @noord-holland.nl

NB: ik werk maandag t/m donderdag

Van: 5.1.2e
Verzonden: woensdag 22 februari 2023 08:22
Aan 5.1.2e @noord-holland.nl; 5.1.2e @heemstede.nl) 5.1.2e @heemstede.nl>
CC: 5.1.2e @noord-holland.nl>; Cruquiusbrug <cruquiusbrug@noord-holland.nl>; 5.1.2e 5.1.2e @heemstede.nl>; 5.1.2e @heemstede.nl>
Onderwerp: Cruquiusbrug: bruikleenovereenkomst ketenpark in terrein 't Oude Slot

Beste 5.1.2e en 5.1.2e
Zie bijgaand.

@5.1.2e
Bijgaand mijn 2e punt. Zie e-mailwisseling uit 2021.
Kunnen wij deze op korte termijn bespreken/doornemen wat ons (PNH) doel is, en met de gemeente bespreken & daarna inzetten?

@5.1.2e @heemstede.nl): Destijds hebben wij een lijntje gehad over gebruik van gronden ';t Oude Slot voor bouwterrein. Dat heeft stilgelegen, vanwege zoektocht naar evt besparingen. Deze optie willen wij (en de aannemer met ons) alsnog gaan gebruiken.

>> Wij willen alsnog dat de aannemer (en de aannemer met ons) het terrein van het oude Slot gebruiken als tijdelijk ketenterrein (voor zgn UTA-medewerkers. Ik begreep vorige week van 5.1.2e (5.1.2e,cc) en 5.1.2e (5.1.2e ,cc) dat jij hier nog steeds de aangewezen persoon voor bent. Ik heb dit document bij onze afdeling Grond uitgezet, maar kunnen wij (jullie, wij > project en sector Grond) hier binnenkort over spreken?

Groetjes,
5.1.2e

Afzender:
5.1.2e
5.1.2e
T: 06 5.1.2e
@: 5.1.2e @noord-holland.nl

NB: ik werk maandag t/m donderdag

Van: 5.1.2e @heemstede.nl>
Verzonden: woensdag 13 oktober 2021 13:20
Aan: 5.1.2e @noord-holland.nl>
CC: 5.1.2e @heemstede.nl>; 5.1.2e @heemstede.nl>
Onderwerp: bruikleenovereenkomst ketenpark

Goedendag 5.1.2e

Naar aanleiding van je verzoek om medewerking van de gemeente Heemstede om een deel van het weiland bij de Cruquiusbruggen te mogen gebruiken voor een ketenpark en parkeerplaats, heb ik in concept een bruikleenovereenkomst opgesteld. Deze is bijgevoegd. Deze is nog voorzien van nog in te vullen delen en een paar opmerkingen. Ik moet deze ook nog intern bespreken wat tot aanpassingen/aanvullingen kan leiden. Ik stel voor deze eerst een keer met elkaar te bespreken. Als jij een paar momenten aangeeft waarop je gelegenheid hebt, plan ik een bijeenkomst in. Voor zover nu bekend is het aangaan van de overeenkomst gemandateerd aan de 'behandelend ambtenaar' en hoeft niet via het college.

Reageer je nog op mijn emailbericht over de watercompensatie?

Ik hoor graag van je.

Groet,

5.1.2e
Afdeling Ruimtelijk Beleid
023-5.1.2e | 5.1.2e @heemstede.nl | Raadhuisplein 1 | 2101 HA | Heemstede
werkdagen ma, di, wo, do

Aan dit bericht en eventuele bijlagen kunnen geen rechten worden ontleend. Het Provinciaal Bestuur van Noord-Holland.

De informatie verzonden met dit emailbericht is uitsluitend bestemd voor de geadresseerde. Gebruik van deze informatie door anderen dan de geadresseerde is verboden. Openbaarmaking, vermenigvuldiging, verspreiding en/of verstrekking van deze informatie aan derden is niet toegestaan. Afzender staat niet in voor de juiste en volledige overbrenging van de inhoud van een verzonden email, noch voor tijdige ontvangst daarvan. Afzender attendeert erop dat de vertrouwelijkheid van informatie verzonden per email niet gewaarborgd is.

The information contained in this communication is confidential and may be legally privileged. It is intended solely for the use of the individual or entity to whom it is addressed and others authorised to receive it. If you are not the intended recipient you are hereby notified that any disclosure, copying, distribution or taking any action in reliance on the contents of this information is strictly prohibited and may be unlawful. Sender is neither liable for the proper and complete transmission of the information contained in this communication nor for any delay in its receipt. Please note that the confidentiality of e-mail communication is not warranted.

Van Hattum en Blankevoort bv
Statutair gevestigd te Vianen
KVK-nr: 30114104

Van: 5.1.2e
Verzonden: woensdag 29 maart 2023 14:27
Aan: 5.1.2e
CC: 5.1.2e ; Cruquiusbrug
Onderwerp: RE: Cruquiusbrug: bruikleenovereenkomst ketenpark in terrein 't Oude Slot

Hi,
Dank voor jullie oplettendheid.
De aannemer vraagt deze vergunning aan:

- 5.1.2e is daarvan omgevingsmanager.
- 5.1.2e is de vergunnings-expert.

Lijkt mij goed dat beiden of één van beiden aansluit.

5.1.2e stuur jij een reply naar 5.1.2e

Groetjes,
5.1.2e

Afzender:
5.1.2e
5.1.2e
T: 06 5.1.2e
@: 5.1.2e @noord-holland.nl

NB: ik werk maandag t/m donderdag

Van: 5.1.2e @heemstede.nl>
Verzonden: woensdag 29 maart 2023 13:08
Aan: 5.1.2e @noord-holland.nl>
CC: 5.1.2e @noord-holland.nl>; 5.1.2e @noord-holland.nl>; 5.1.2e @heemstede.nl>; Cruquiusbrug <cruquiusbrug@noord-holland.nl>
Onderwerp: RE: Cruquiusbrug: bruikleenovereenkomst ketenpark in terrein 't Oude Slot

Dag 5.1.2e

We zijn bezig met wat er moet gebeuren om ketenpark c.a. mogelijk te maken voor werkzaamheden Cruquiusbruggen. Op basis van bestemmingsplan is naast de gebruiksovereenkomst ook een aanlegvergunning nodig (verharden, ophogen, water graven). Deze dient door de provincie te worden aangevraagd.
Zullen we hierover overleg plannen?

Groet,

5.1. 2e
Afdeling Ruimtelijk Beleid
Afwezig op vrijdag
023-5.1.2e | 5.1.2e @heemstede.nl | Raadhuisplein 1 | 2101 HA | Heemstede

---

Van: 5.1.2e @noord-holland.nl>
Verzonden: maandag 6 maart 2023 11:22

Aan 5.1.2e @heemstede.nl>; 5.1.2e @heemstede.nl>
CC: 5.1.2e @noord-holland.nl>; 5.1.2e @noord-holland.nl>; Cruquiusbrug <cruquiusbrug@noord-holland.nl>
Onderwerp: FW: Cruquiusbrug: bruikleenovereenkomst ketenpark in terrein 't Oude Slot

Beste heer 5.1.2e
Bijgaand, zoals ik heb afgesproken met uw collega 5.1.2e .

Groetjes,
5.1.2e

Afzender:
5.1.2e
5.1.2e
T: 06 5.1.2e
@: 5.1.2e @noord-holland.nl

NB: ik werk maandag t/m donderdag

Van: 5.1.2e @heemstede.nl>
Verzonden: donderdag 30 maart 2023 08:32
Aan: 5.1.2e
CC: 5.1.2e ; Cruquiusbrug
Onderwerp: RE: Cruquiusbrug: bruikleenovereenkomst ketenpark in terrein 't Oude Slot

Dag 5.1.2e

Dat lijkt mij een prima idee. Stuur maar naar mij, dan regel ik dit hier verder intern en plan zo nodig overleg.

Gr.

5.1.2e
Afdeling Ruimtelijk Beleid
Afwezig op vrijdag
023-5.1.2e | 5.1.2e @heemstede.nl | Raadhuisplein 1 | 2101 HA | Heemstede

Van: 5.1.2e @vhbinfra.nl>
Verzonden: woensdag 29 maart 2023 16:55
Aan: 5.1.2e @noord-holland.nl>; 5.1.2e @heemstede.nl>
CC: 5.1.2e @noord-holland.nl>; 5.1.2e @noord-holland.nl>; 5.1.2e @heemstede.nl>; Cruquiusbrug <cruquiusbrug@noord-holland.nl>
Onderwerp: RE: Cruquiusbrug: bruikleenovereenkomst ketenpark in terrein 't Oude Slot

Beste 5.1.2e

Wij hebben die vergunning inderdaad op het netvlies, en die staat in basis in concept ook al gereed voor aanvraag. Misschien is het handig als wij die aanvraag in concept (formulier met bijlagen) even delen en aan de hand daarvan even contact hebben.

Met vriendelijke groet,

5.1.2e | 5.1.2e
065.1.2e | 5.1.2e @vhbinfra.nl

Van Hattum en Blankevoort

Van Hattum en Blankevoort BV
Lange Dreef 13, 4131 NJ Vianen
KvK 30114104

een VolkerWessels onderneming

Van: 5.1.2e @noord-holland.nl>
Verzonden: woensdag 29 maart 2023 14:27
Aan: 5.1.2e @heemstede.nl>; 5.1.2e @vhbinfra.nl>
CC: 5.1.2e @noord-holland.nl>; 5.1.2e @noord-

holland.nl>; 5.1.2e @heemstede.nl>; Cruquiusbrug <cruquiusbrug@noord-holland.nl>
Onderwerp: RE: Cruquiusbrug: bruikleenovereenkomst ketenpark in terrein 't Oude Slot

Hi,
Dank voor jullie oplettendheid.
De aannemer vraagt deze vergunning aan:

- 5.1.2e is daarvan omgevingsmanager.
- 5.1.2e is de vergunnings-expert.

Lijkt mij goed dat beiden of één van beiden aansluit.

5.1.2e stuur jij een reply naar 5.1.2e

Groetjes,
5.1.2e

Afzender:
5.1.2e
5.1.2e
T: 06 5.1.2e
@: 5.1.2e @noord-holland.nl

NB: ik werk maandag t/m donderdag

Van: 5.1.2e @heemstede.nl>
Verzonden: woensdag 29 maart 2023 13:08
Aan: 5.1.2e @noord-holland.nl>
CC: 5.1.2e @noord-holland.nl>; 5.1.2e @noord-holland.nl>; 5.1.2e @heemstede.nl>; Cruquiusbrug <cruquiusbrug@noord-holland.nl>
Onderwerp: RE: Cruquiusbrug: bruikleenovereenkomst ketenpark in terrein 't Oude Slot

Dag 5.1.2e

We zijn bezig met wat er moet gebeuren om ketenpark c.a. mogelijk te maken voor werkzaamheden Cruquiusbruggen. Op basis van bestemmingsplan is naast de gebruiksovereenkomst ook een aanlegvergunning nodig (verharden, ophogen, water graven). Deze dient door de provincie te worden aangevraagd.
Zullen we hierover overleg plannen?

Groet,

5.1.2e
Afdeling Ruimtelijk Beleid
Afwezig op vrijdag
023-5.1.2e 5.1.2e @heemstede.nl | Raadhuisplein 1 | 2101 HA | Heemstede

---

Van: 5.1.2e @noord-holland.nl>
Verzonden: maandag 6 maart 2023 11:22
Aan: 5.1.2e @heemstede.nl>; 5.1.2e @heemstede.nl>
CC: 5.1.2e @noord-holland.nl>; 5.1.2e @noord-holland.nl>; Cruquiusbrug <cruquiusbrug@noord-holland.nl>
Onderwerp: FW: Cruquiusbrug: bruikleenovereenkomst ketenpark in terrein 't Oude Slot

Beste heer 5.1.2e

Bijgaand, zoals ik heb afgesproken met uw collega 5.1.2e .

Groetjes,
5.1.2e

Afzender:
5.1.2e
5.1.2e
T: 06 5.1.2e
@: 5.1.2e @noord-holland.nl

NB: ik werk maandag t/m donderdag

De informatie verzonden met dit emailbericht is uitsluitend bestemd voor de geadresseerde. Gebruik van deze informatie door anderen dan de geadresseerde is verboden. Openbaarmaking, vermenigvuldiging, verspreiding en/of verstrekking van deze informatie aan derden is niet toegestaan. Afzender staat niet in voor de juiste en volledige overbrenging van de inhoud van een verzonden email, noch voor tijdige ontvangst daarvan. Afzender attendeert erop dat de vertrouwelijkheid van informatie verzonden per email niet gewaarborgd is.

The information contained in this communication is confidential and may be legally privileged. It is intended solely for the use of the individual or entity to whom it is addressed and others authorised to receive it. If you are not the intended recipient you are hereby notified that any disclosure, copying, distribution or taking any action in reliance on the contents of this information is strictly prohibited and may be unlawful. Sender is neither liable for the proper and complete transmission of the information contained in this communication nor for any delay in its receipt. Please note that the confidentiality of e-mail communication is not warranted.

Van Hattum en Blankevoort bv
Statutair gevestigd te Vianen
KVK-nr: 30114104

5.1.2e 5

Van: 5.1.2e @heemstede.nl>
Verzonden: maandag 5 december 2022 11:43
Aan: 5.1.2e
Onderwerp: RE: looppad voorbelasting richting Jaagpad langs Ringvaart

Dag 5.1.2e

Kan dit met spoed worden opgepakt? Het werk aan het pontje wordt nu uitgevoerd en is over twee weken klaar. Ik probeerde je te bellen.

Groet, 5.1.2e

Van: 5.1.2e @noord-holland.nl>
Verzonden: maandag 14 november 2022 13:47
Aan: 5.1.2e @heemstede.nl>
CC: Cruquiusbrug <cruquiusbrug@noord-holland.nl>
Onderwerp: CQB: looppad voorbelasting richting Jaagpad langs Ringvaart

5.1.2e
Bijgaand ter voorbereiding voor straks > tijdens ons telefonisch overleg.

Wij (provincie en aannemer) bespreken die morgenochtend in een OM-/TM overleg.

Groetjes,
5.1.2e

Afzender:
5.1.2e
5.1.2e
T: 06 5.1.2e
@: 5.1.2e @noord-holland.nl

NB: ik werk maandag t/m donderdag
Aan dit bericht en eventuele bijlagen kunnen geen rechten worden ontleend. Het Provinciaal Bestuur van Noord-Holland.

5.1.2e

6

Van: 5.1.2e @heemstede.nl>
Verzonden: vrijdag 9 december 2022 08:29
Aan: 5.1.2e
Onderwerp: RE: CQB: Looppad

Ok 5.1.2e ben moeilijk te bereiken vandaag. Probeer tussen 10 en 11 uur,
Groet, 5.1.2e

Van: 5.1.2e @noord-holland.nl>
Verzonden: donderdag 8 december 2022 12:16
Aan: 5.1.2e @heemstede.nl>
CC: 5.1.2e @noord-holland.nl>; Cruquiusbrug <cruquiusbrug@noord-holland.nl>
Onderwerp: CQB: Looppad

5.1.2e

Ik heb jou net gebeld, maar kreeg een collega aan de lijn. Jij bent idd vrij, maar ik dacht: probeer het toch.
Wij willen volgende week alsnog met jullie overleggen over het looppad overde voorbelasting. Dit in relatie tot indienstnemen van het pontje door de gemeente (zeer recent).
Zie jij kans om dinsdagochtend een afspraak in te plannen?
Als dat niet lukt, zou maandagmiddag 2e helft van de middag ook (als het niet anders kan).
Wij hebben die dag een sessie met de aannemer, en zitten bij jullie in de buurt ('t Oude Slot). Vandaar.
Ik bel jou hier morgenochtend nog over terug. Bel dan zelf vrij, maar maakt niet uit.
Groetjes,
5.1.2e

Afzender:
5.1. 2e
5.1.2e
T: 06 5.1.2e
@: 5.1.2e @noord-holland.nl
NB: ik werk maandag t/m donderdag

Aan dit bericht en eventuele bijlagen kunnen geen rechten worden ontleend. Het Provinciaal Bestuur van Noord-Holland.

Onderwerp: Cruquiusbrug: overleg looppad over voorbelasting ri Jaagpad
Locatie: Gemeentehuis Heemstede

Begin: di 13-12-2022 09:00
Einde: di 13-12-2022 09:55
Tijd weergeven als: Voorlopig

Terugkeerpatroon: (geen)

Vergaderingsstatus: Nog niet gereageerd

Organisator: 5.1.2e
Verplichte deelnemers: 5.1.2e 5.1.2e

5.1.2e
Bijgaand, zoals net besproken.

Wij (5.1.2e en ik) komen bij jullie langs.

Tot dinsdag.

Groetjes,
5.1.2e

Microsoft Teams-vergadering

Deelnemen op uw computer of via de mobiele app
Klik hier om deel te nemen aan de vergadering

vergaderings-id: 5.1.2e
Wachtwoordcode 5.1.2e
Teams downloaden | Deelnemen op het web

Meer informatie | Opties voor vergadering

Van: 5.1.2e
Verzonden: woensdag 15 februari 2023 17:09
Aan: 5.1.2e
CC: Cruquiusbrug
Onderwerp: FW: 2023 02 14 Verkenning positie looppad N201 V0p1
Bijlagen: Memo wandelpad langs Cruquiushaven.docx

5.1.2e ,
Dank voor jullie bericht.
Wij gaan deze bestuderen/intern uitzetten, en hier evt op reageren .... Zo op 't oog lijkt het meer dan compleet.
Mooi!

Dank nogmaals.

Groetjes,
5.1.2e

Afzender:
5.1.2e
5.1.2e
T: 06 5.1.2e
@: 5.1.2e @noord-holland.nl

NB: ik werk maandag t/m donderdag

Van: 5.1.2e @heemstede.nl>
Verzonden: woensdag 15 februari 2023 15:23
Aan: 5.1.2e @noord-holland.nl>
CC: 5.1.2e @heemstede.nl>
Onderwerp: FW: 2023 02 14 Verkenning positie looppad N201 V0p1

Goedemiddag 5.1.2e

Er is uitgezocht wat er voor nodig is om jou voorstel te realiseren. Zie daarvoor de bijlage. We horen graag van jullie.

Met vriendelijke groet,

5.1.2e
5.1.2e
Aanwezig op ma – di – wo - do
(023) 5.1.2e | heemstede.nl | Raadhuisplein 1 | 2101 HA | Heemstede

---

Van: 5.1.2e @noord-holland.nl>
Verzonden: dinsdag 14 februari 2023 11:17
Aan: 5.1.2e @heemstede.nl>
CC: Cruquiusbrug <cruquiusbrug@noord-holland.nl>
Onderwerp: 2023 02 14 Verkenning positie looppad N201 V0p1

5.1.2e
Ik stap nu in de auto. Tot zo …

Groetjes,
5.1.2e
Aan dit bericht en eventuele bijlagen kunnen geen rechten worden ontleend. Het Provinciaal Bestuur van Noord-Holland.

Aanleg tijdelijk pad zuidzijde Cruquiushaven

Het nieuwe tijdelijke pad is in strijd met de bestemming Natuur-1 van het bestemmingsplan Herziening Landgoederen en Groene Gebieden. Deze laat enkel bestaande paden toe. Voor het gewenste nieuwe pad is een omgevingsvergunning voor de activiteit 'afwijken bestemmingsplan' nodig. Omdat het pad tijdelijk is (< 10 jaar), is dit mogelijk met de zogenaamde 'kruimelgevallenregeling' Wabo/Bor. Er dient wel aantoonbaar sprake te zijn van een goede ruimtelijke ordening. In ieder geval dient te worden voldaan aan de door de provincie NH gestelde kernkwaliteiten Bijzonder Provinciaal Landschap Spaarnwoude en omgeving, t.w. verkavelingspatroon + open ruimtes met vergezichten. Niet valt in te zien dat de aanleg van een tijdelijk pad hiermee in strijd is. Dit nagaan bij de provincie NH.
De overige betrokken bestemmingen staan de aanleg van een pad toe.

De bestemmingen Natuur-1 en Agrarisch met waarden schrijven voor het pad een omgevingsvergunning voor de activiteit 'werk of werkzaamheden uitvoeren' (voorheen aanlegvergunning) voor. Deze kan worden verleend indien de landschappelijke, natuurlijke en cultuurhistorische waarden van de gronden niet onevenredig worden of kunnen worden aangetast of deze in het belang zijn van het herstel en/of ontwikkeling van de natuur- en/of landschappelijke waarden zijn.

De omgevingsvergunning afwijken bestemmingsplan en werk/werkzaamheid kunnen worden aangevraagd bij en worden verleend door de afdeling BWT.

BIJLAGE

Bestemmingsplan Herziening Landgoederen en Groene Gebieden (2017)

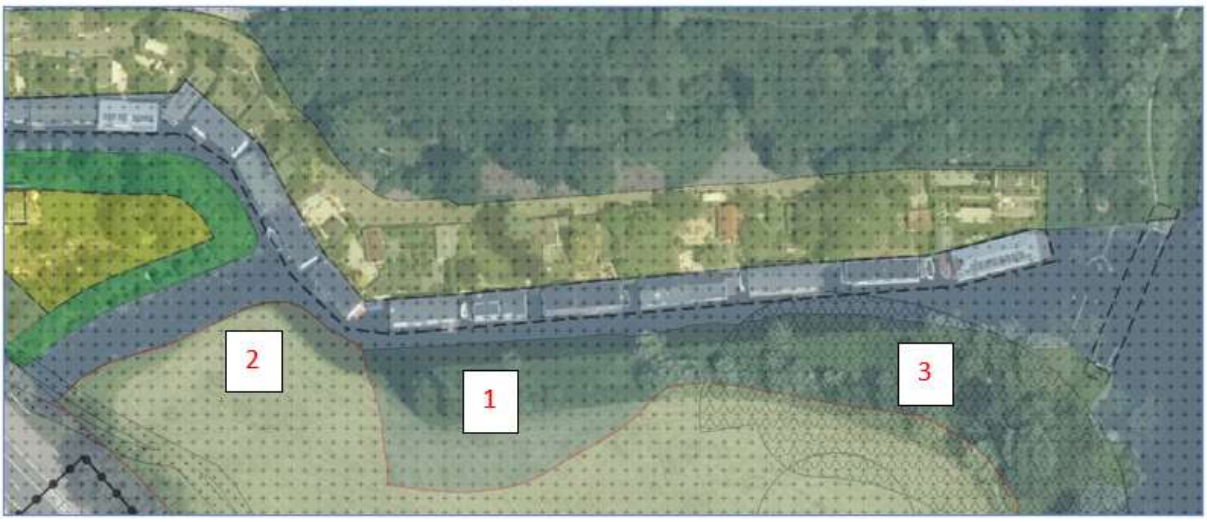

13. Bestemming Natuur-1 [1]

<u>13.1.1 Bestemd voor:</u>
a. het behoud, herstel en/of de ontwikkeling van de natuurlijke en de landschappelijke waarden, waaronder mede begrepen de leefgebieden van dieren en planten en – voor zover van toepassing – de instandhoudingsdoelstellingen van de Natura 2000-gebieden;
b. behoud van openheid
c. agrarisch medegebruik, uitsluitend ter plaatse van de aanduiding "agrarisch medegebruik;
met daaraan ondergeschikt:
d. extensief recreatief medegebruik;
e. bestaande vergunde (ontsluitings)wegen en paden;
f. waterhuishoudkundige doeleinden;
g. bestaande sloten, beken, waterlopen en waterpartijen;
h. bestaande, naar het openbaar toegankelijk gebied gerichte erf- en terreinafscheidingen, hoger dan 1 meter;
i. nutsvoorzieningen;
met de daarbij behorende:
j. bouwwerken, geen gebouwen zijnde.

<u>13.2.1 Voor het bouwen gelden de volgende regels</u>:
b. de hoogte van perceel- en terreinafscheidingen mag niet meer bedragen dan 1 meter;

<u>13.6.1 Omgevingsvergunning voor het uitvoeren van een werk, geen bouwwerk zijnde, of van werkzaamheden nodig voor:</u>
a. het aanleggen of verharden van wegen, paden, parkeergelegenheden en andere oppervlakteverhardingen;

<u>13.6.3 De werken of werkzaamheden als bedoeld in 13.6.1 zijn slechts toelaatbaar, indien:</u>

a. de landschappelijke, natuurlijke en cultuurhistorische waarden van de gronden niet onevenredig worden of kunnen worden aangetast;
b. deze in het belang zijn van het herstel en/of ontwikkeling van de natuur- en/of landschappelijke waarden.

Artikel 4 Agrarisch met waarden [2]

4.1.1 Bestemd voor:
a. de uitoefening van het agrarisch bedrijf met een in hoofdzaak grondgebonden agrarische bedrijfsvoering, met uitzondering van houtteelt;
b. behoud en herstel van de in het plangebied voorkomende landschappelijke- en natuurwetenschappelijke waarden, waaronder in ieder geval wordt begrepen:
1. landschappelijke openheid in de vorm van agrarisch gebruikte weidegronden en bollenvelden;
2. karakteristieke verkavelingspatronen;
3. de leefgebieden van dieren en planten.
c. een parkeerterrein, ter plaatse van de aanduiding 'parkeerterrein';
met daaraan ondergeschikt:
d. extensief recreatief medegebruik;
e. groenvoorzieningen;
f. parkeervoorzieningen;
g. (ontsluitings)wegen en paden;
h. water;
i. openbare nutsvoorzieningen;
j. tuinen, terreinen en erven;
met de daarbij behorende:
k. bouwwerken, geen gebouwen zijnde.

4.2.2 Voor het bouwen van bouwwerken, geen gebouwen zijnde, gelden de volgende regels:
a. de hoogte van perceel- en terreinafscheidingen mag niet meer bedragen dan 1 meter;

4.4.1 Omgevingsvergunning voor het uitvoeren van een werk, geen bouwwerk zijnde, of van werkzaamheden nodig voor:
a. het aanleggen of verharden van wegen of paden;

4.4.3 De werken of werkzaamheden als bedoeld in 4.4.1 zijn slechts toelaatbaar, indien de landschappelijke, natuurlijke en cultuurhistorische waarden van de gronden niet onevenredig worden of kunnen worden aangetast.

Artikel 34 Waterstaat - waterkering (dubbelbestemming) [3]

34.1 Bestemd voor:
behalve voor de andere aldaar voorkomende bestemming(en) - mede bestemd voor waterstaatkundige voorzieningen.

34.2 Bouwregels, 34.3 Afwijken bouwregels, 34.4 Verplicht advies:
n.v.t

Artikel 32 Waarde - Archeologie 5 (dubbelbestemming)

32.1.1 Bestemd voor:
behalve voor de andere aldaar voorkomende bestemming(en)- mede bestemd voor de bescherming en veiligstelling van de archeologische waarden-categorie 5.

32.5.1 Omgevingsvergunning voor het uitvoeren van een werk, geen bouwwerk zijnde, of van werkzaamheden nodig voor:
d. het aanleggen, verbreden en verharden van wegen, paden en parkeergelegenheden en het aanleggen van andere oppervlakteverhardingen;
j. het uitvoeren van grondbewerkingen op een grotere diepte dan 0.4 meter, waartoe ook wordt gerekend woelen, mengen, diepploegen, egaliseren, aanleggen van drainage en ontginnen.

32.5.2 Het verbod, als bedoeld in artikel 32.5.1 is niet van toepassing, indien de werken en werkzaamheden:
a. betrekking hebben op een bouwplan met een oppervlakte van minder dan 2.500 m²;

32.5.3 Een omgevingsvergunning als bedoeld in artikel 32.5.1 wordt in ieder geval verleend, indien de aanvrager aan de hand van archeologisch onderzoek kan aantonen dat op de betrokken locatie geen archeologische waarden aanwezig zijn.

Omgevingsverordening NH2020

Artikel 6.46 Bijzonder provinciaal landschap (Kernwaarden Spaarnwoude en omgeving)

1. De kernkwaliteiten van het Bijzonder provinciaal landschap zijn vastgelegd in Bijlage 6.
2. Een ruimtelijk plan ter plaatse van het werkingsgebied Bijzonder provinciaal landschap bevat regels ter bescherming van de voorkomende kernkwaliteiten.
3. In afwijking van artikel 6.3 bevat het ruimtelijk plan geen regels die een nieuwe stedelijke ontwikkeling mogelijk maken.
4. Het ruimtelijk plan kan regels bevatten die een andere nieuwe ruimtelijke ontwikkeling dan een nieuwe stedelijke ontwikkeling mogelijk maakt, mits deze ontwikkeling de voorkomende kernkwaliteiten niet aantast.

5. De toelichting op het ruimtelijk plan bevat een beschrijving van de voorkomende kernkwaliteiten en een motivering van de wijze waarop wordt voldaan aan het tweede en, indien van toepassing, het vierde lid.
6. Indien uit de motivering volgt dat maatregelen noodzakelijk zijn om te voldoen aan het bepaalde in het vierde lid, dan dient de uitvoering hiervan te zijn geborgd bij de vaststelling van het ruimtelijk plan.

Wet algemene bepalingen omgevingsrecht
Besluit omgevingsrecht - Bijlage II
Artikel 4:
Voor verlening van een omgevingsvergunning voor een activiteit als bedoeld in artikel 2.1, eerste lid, onder c, van de wet waarbij met toepassing van artikel 2.12, eerste lid, onder a, onder 2°, van de wet van het bestemmingsplan of de beheersverordening wordt afgeweken, komen in aanmerking:
11. ander gebruik van gronden of bouwwerken dan bedoeld in de onderdelen 1 tot en met 10, voor een termijn van ten hoogste tien jaar.

5.1.2e

Van: 5.1.2e
Verzonden: woensdag 15 februari 2023 17:05
Aan: 5.1.2e
Onderwerp: FW: 2023 02 14 Verkenning positie looppad N201 V0p2
Bijlagen: 2023 02 14 Verkenning positie looppad N201 V0p2.docx

5.1.2e ,
Bijgaand laatste versie: update.
Deze ligt bij ons ter review/aanvulling.

Groetjes,
5.1.2e

Afzender:
5.1.2e
5.1.2e
T: 06 5.1.2e
@: 5.1.2e @noord-holland.nl

NB: ik werk maandag t/m donderdag

Verkenning positie looppad N201 – pontje via noordzijde perceel bij Cruquiushaven

Doc.datum: 14 febr 2023
Versie: 0.2

Geplande route, vlgs voorstel 5.1.2e :

Kadastraal eigendom Gemeente Heemstede (perceel HSK01A10552):

Kadastraal eigendom 5.1.2e (perceel HSD01A9845):

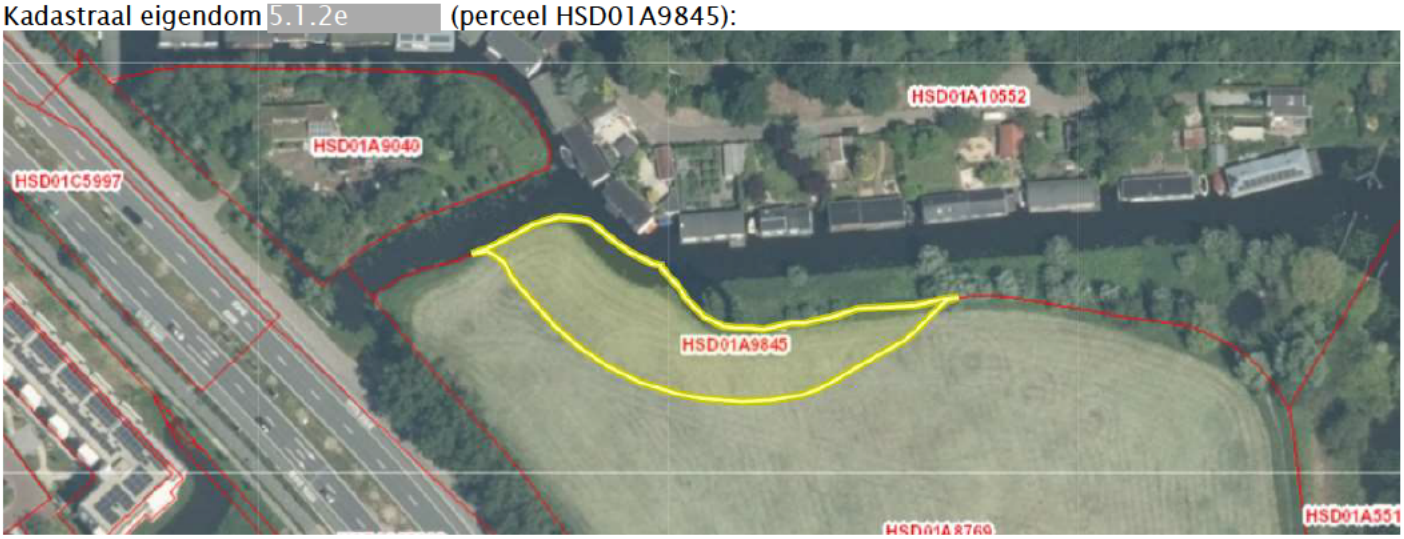

En HSD01A8769

Looproute:

Nieuwe toegang naast de bestaande poort.



NB: - *Eis gemeente Heemstede - De aanwezige boom mag niet weggenomen worden (kappen/verplaatsen). Dit was in oorsprong een wens van* 5.1.2e *voor bereikbaarheid van zijn perceel met machines.*

Looproute a/h begin pal langs rand/walkant bij Cruquiushaven:

Loopproute langs Cruquiushaven:

Vanuit de eerste “bocht” bij Cruquiushaven, doorgaand naar gemeentelijk terrein, achter populieren langs (zie verder).

Loopgebied (gronden gemeente Heemstede):

En ...

“Overkluizing” te maken bij doorsteek ca 50mtr vóór pontje:

Voorstel: draglineschot “light”, voorzien van éénzijdige leuning (H=90cm)

Ter info:
Overzichtsfoto's bestaande (14 febr 2023) poort:

Ligging looppad:
- Looppad zo dicht mogelijk tegen de walkant (Cruquiushaven) aan. Ingang bij bestaande toegang perceel 5.1.2e . Bestaande poort handhaven. Toegang via aparte poort.
- Deels looppad achter de bomen langs. Dit is grond van de gemeente. Gemeente regelt toestemming

Materialisering:
- Pad bvb houtsnippers. Gemeente heeft geen specifieke wensen t.a.v. materialisering aangegeven;
- Afzetting, ter voorkoming van betreden grasland door publiek met honden:
    - De zijkant van de looproute (landzijde) moet worden afgezet met gaas, niet-zijnde schapengaas, maar één maaswijdte kleiner. Hoogte bovenzijde t.o.v. maaiveld is minimaal 90cm.

Realisatie:
- 5.1.2e heeft (14/2) geen wens aangegeven het pad op eigen terrein/gronden gemeente aan te leggen. Hij heeft mondeling akkoord gegeven op punt dat de ON van de provincie het pad aanlegt.

Vergunningen / procedures:
- Gemeente zoekt de vergunningplicht voor dit tijdelijke (2 jaar) pad nog uit. Waarschijnlijk is een vergunning benodigd;
- Eerste inschatting procedure: 6 + 8 = 14 weken doorlooptijd.

Planning:
- Voorkeur/wens gemeente voor gereed pad: voorjaar 2023.

Van: 5.1.2e
Verzonden: vrijdag 24 februari 2023 18:08
Aan: 5.1.2e
CC: 5.1.2e
Onderwerp: RE: looppad

Dank 5.1.2e
Wij nemen jullie opmerkingen mee.
5.1.2e is akkoord met houtsnippers (bijvoorbeeld) maar wel met afscherming van zijn land met gaas (één maas fijner dan schapengaas), met een hoogte van 90cm. Daarmee worden honden op zijn terrein voorkomen.

Als bewoners bezwaar gaan maken, hebben wij daar geen invloed op.
Ik heb inmiddels mensen bij ons ingenieursbureau, die de documenten in gereedheid kunnen brengen.

Het ontbreken van jullie wens om de afscherming op gemeentelijk terrein, neem ik alsnog met 5.1.2e mee, maar het sterk het vermoeden dat hij dat over die lengte wel afgeschermd wil hebben. Anders loopt men alsnog zijn grasland op, met honden-p in het maaisel. Dat is zeer ongewenst. Ik pak dit met hem op/bespreek dit hem 5.1.2e 5.1.2e

Rest mij jullie een bijzonder goed weekend toe te wensen.

Groetjes,
5.1.2e

Afzender:
5.1.2e
5.1.2e
T: 06 5.1.2e
@ 5.1.2e @noord-holland.nl

NB: ik werk maandag t/m donderdag

Van: 5.1.2e @heemstede.nl>
Verzonden: vrijdag 24 februari 2023 10:49
Aan: 5.1.2e @noord-holland.nl>
CC: 5.1.2e @heemstede.nl>
Onderwerp: looppad

Goedemorgen 5.1.2e

Het voorstel van aanbrengen looppad besproken in het Groen-overleg. Ze hebben een aantal vragen / opmerkingen:

- wij hebben in principe geen bezwaar tegen de loop van dit tijdelijke pad (omwonenden waarschijnlijk wel)
- de route is drassig, het aanbrengen van materiaal (zoals snippers) zal noodzakelijk zijn
- wanneer de route wordt opgeheven, dient het aangevoerde materiaal wel weer worden afgevoerd
- het gaas hoeft (voor de gemeente) niet te worden aangebracht in het deel dat eigendom is van de gemeente. De (snipper-)route wijst zichzelf en voor beheer is het enkel lastig. Vraag is wel wat 5.1.2e hierover zegt. Als er toch gaas moet komen, dan daar op de eigendomsgrens.

- opmerking: het aan- en afvoeren van de snippers / materialen is ingewikkeld, omdat het terrein lastig toegankelijk is

Met vriendelijke groet,

5.1.2e
Ruimtelijk Beheer
Team Infra en Projecten
Werkdagen: ma, di, wo, vr
023-5.1.2e | www.heemstede.nl | Raadhuisplein 1 | 2101 HA | Heemstede

Van: 5.1.2e
Verzonden: maandag 27 februari 2023 15:52
Aan: 5.1.2e @noord-holland.nl; 5.1.2e
CC: 5.1.2e
Onderwerp: Cruquiusbrug: Looppad
Bijlagen: 2023 02 27 Verkenning positie looppad N201 V0p3.pdf

5.1.2e
Bijgaand mijn/onze update.
5.1.2e is akkoord met plaatsing erfafscheiding óp de erfgrens tussen gronden vd gemeente Heemstede en zijn gronden (voor dat deel waar dan van toepassing is).

Daarnaast heb ik inmiddels zijn akkoord voor toepassing van zgn Schapengaas als afscherming. Die zag ik het weekend ergens toegepast zijn (duinen tussen Heemskerk en Castricum).

Hier kunnen wij verder mee.
Ik stuur 5.1.2e zo een afschrift.

@5.1.2e : zie bijgaand.
@5.1.2e : dit alvast ter bespreking van morgenmiddag (14:00hr): kantoor Houtplein, 3e verdieping.
@5.1.2e : ter info.

Groetjes,
5.1.2e

Afzender:
5.1.2e
5.1.2e
T: 065.1.2e
@: 5.1.2e@noord-holland.nl

NB: ik werk maandag t/m donderdag

Van: 5.1.2e @heemstede.nl>
Verzonden: vrijdag 24 februari 2023 10:49
Aan: 5.1.2e @noord-holland.nl>
CC: 5.1.2e @heemstede.nl>
Onderwerp: looppad

Goedemorgen 5.1.2e

Het voorstel van aanbrengen looppad besproken in het Groen-overleg. Ze hebben een aantal vragen / opmerkingen:

- wij hebben in principe geen bezwaar tegen de loop van dit tijdelijke pad (omwonenden waarschijnlijk wel)
- de route is drassig, het aanbrengen van materiaal (zoals snippers) zal noodzakelijk zijn
- wanneer de route wordt opgeheven, dient het aangevoerde materiaal wel weer worden afgevoerd
- het gaas hoeft (voor de gemeente) niet te worden aangebracht in het deel dat eigendom is van de gemeente. De (snipper-)route wijst zichzelf en voor beheer is het enkel lastig. Vraag is wel wat 5.1.2e hierover zegt. Als er toch gaas moet komen, dan daar op de eigendomsgrens.

- opmerking: het aan- en afvoeren van de snippers / materialen is ingewikkeld, omdat het terrein lastig toegankelijk is

Met vriendelijke groet,

5.1.2e
Ruimtelijk Beheer
Team Infra en Projecten
Werkdagen: ma, di, wo, vr
023-5.1.2e | www.heemstede.nl | Raadhuisplein 1 | 2101 HA | Heemstede

Verkenning positie looppad N201 – pontje via noordzijde perceel bij Cruquiushaven

Doc.datum: 27 febr 2023
Versie: 0.3

Geplande route, vlgs voorstel 5.1.2e

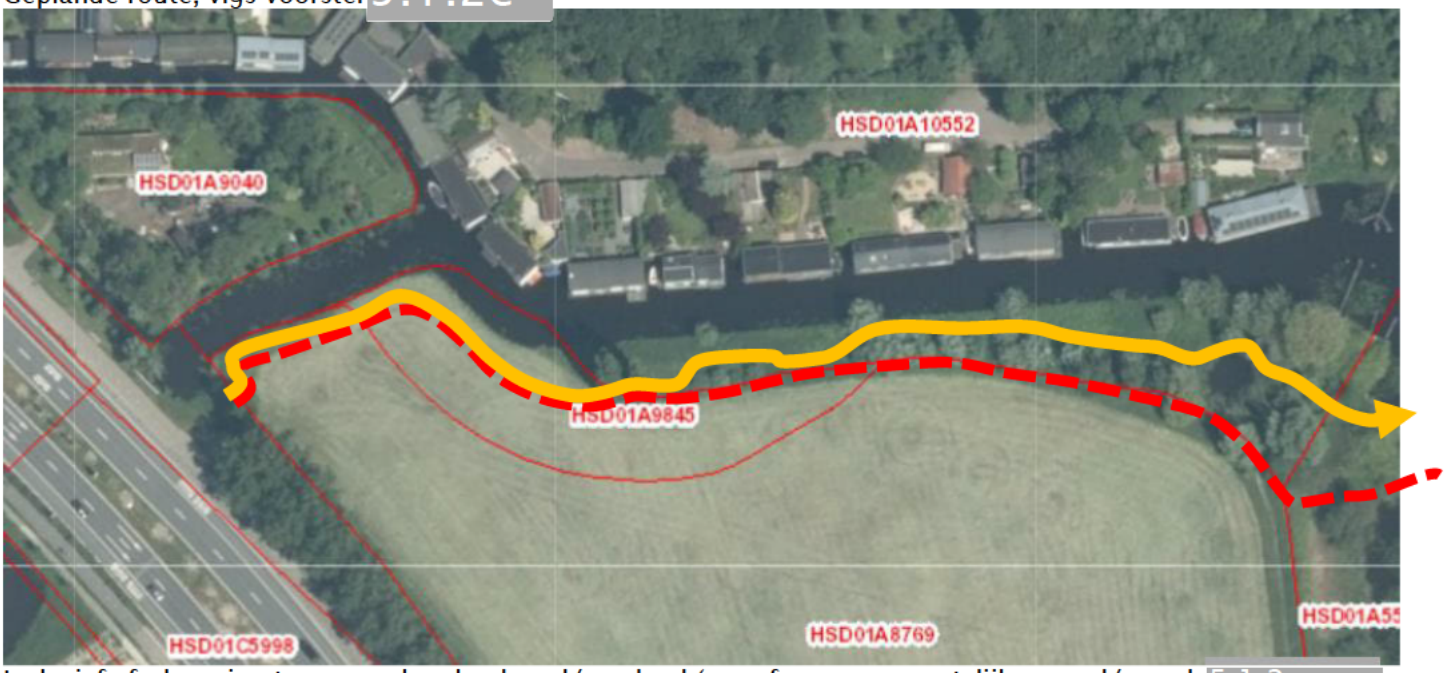

Inclusief afscherming tussen pad en landgoed/grasland (op erfgrens gemeentelijke grond/grond 5.1.2e

Kadastraal eigendom Gemeente Heemstede (perceel HSK01A10552):



Kadastraal eigendom 5.1.2e (perceel HSD01A9845):

En HSD01A8769

Looproute:

Nieuwe toegang naast de bestaande poort.



NB: - *Eis gemeente Heemstede - De bij de poort aanwezige boom mag niet weggenomen worden (kappen/verplaatsen). Dit was in oorsprong een wens van* 5.1.2e *voor bereikbaarheid van zijn perceel met machines.*

Looproute a/h begin pal langs rand/walkant bij Cruquiushaven:

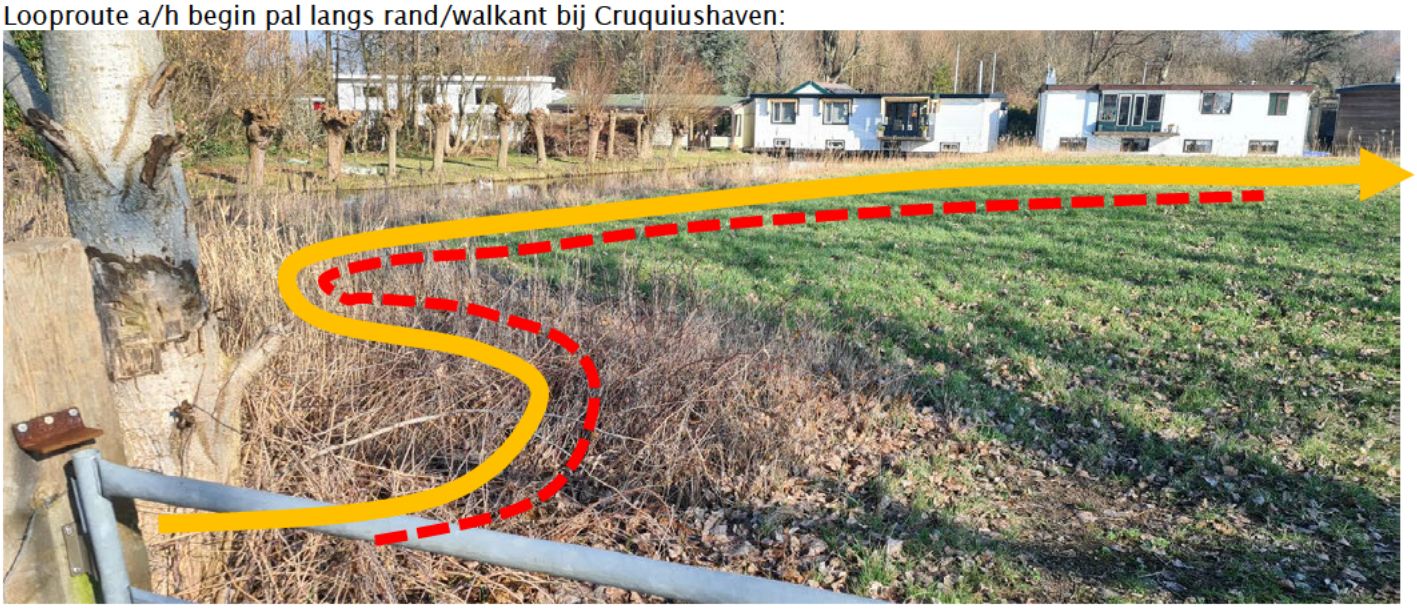

Loopproute langs Cruquiushaven:

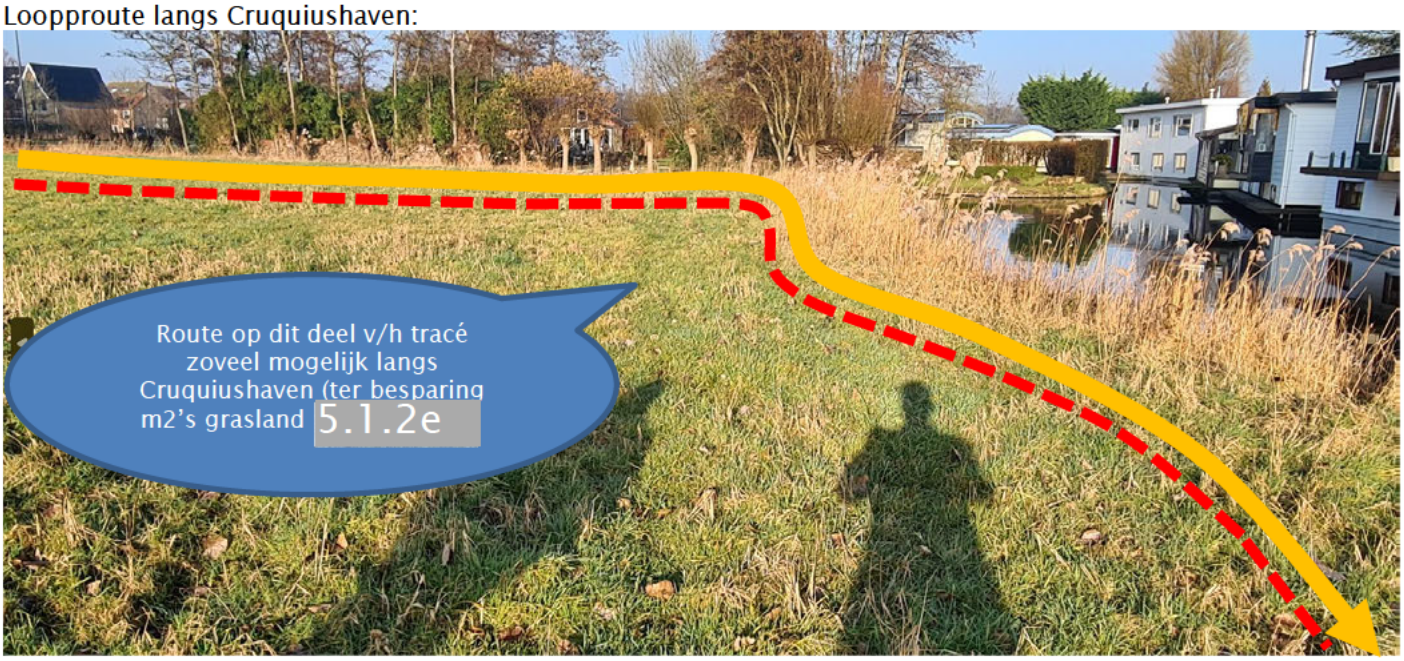

Vanuit de eerste "bocht" bij Cruquiushaven, doorgaand naar gemeentelijk terrein, achter populieren langs (zie verder).

Loopgebied (gronden gemeente Heemstede):

En ...

“Overkluizing” te maken bij doorsteek ca 50mtr vóór pontje:

Voorstel: draglineschot “light”, voorzien van éénzijdige léuning (H=90cm)

Ter info:
Overzichtsfoto's bestaande (14 febr 2023) poort:

Ligging looppad:

- Aan het begin van het looppad in de bocht van de Cruquiushaven: het looppad zo dicht mogelijk tegen de walkant (Cruquiushaven) aan. Ingang bij bestaande toegang perceel 5.1.2e Bestaande poort handhaven. Toegang via aparte poort.
- Bij het rechte deel van de haven, ter plaatse van gemeentelijke grond:
    - het pad zoveel als mogelijk tegen de bomen aan;
    - de afscherming tussen pad en grasland óp de kadastrale grens, tussen gronden 5.1.2e en gronden gemeente Heemstede.

Materialisering:

- Pad: houtsnippers. (Gemeente heeft geen specifieke wensen t.a.v. materialisering aangegeven). Na verloop van de route het pad weer opruimen (oude materialen wegnemen).
- Afzetting/afscherming looppad van grasland, ter voorkoming van betreden grasland door publiek met honden:
    - de zijkant van de looproute (landzijde) moet worden afgezet met gaas (zie hierna). Hoogte bovenzijde t.o.v. maaiveld is minimaal 90cm.

Hierna is een voorbeeld opgenomen, van de afscherming waarop 5.1.2e zijn akkoord heeft gegeven:

- zgn schapengaas, bevestigd op palen, hoh ca 3 meter.

Afbeelding: Visualisering hekwerk/afscherming tussen pad en gronden Milatz

Afbeelding: Visualisering hekwerk/afscherming tussen pad en gronden Milatz

Realisatie:

- [redacted] heeft (14/2) geen wens aangegeven het pad op eigen terrein/gronden gemeente aan te leggen. Hij heeft mondeling akkoord gegeven op punt dat de ON van de provincie het pad aanlegt.

Vergunningen / procedures:

- Gemeente zoekt de vergunningplicht voor dit tijdelijke (2 jaar) pad uit. Waarschijnlijk is een vergunning benodigd. De provincie heeft de voorbereiding voor de vergunning-aanvraag in behandeling (loopt, d.d. 27 febr)
- Eerste inschatting procedure: 6 + 8 = 14 weken doorlooptijd.

Planning:

- Voorkeur/wens gemeente voor gereed pad: voorjaar 2023.

Van: 5.1.2e
Verzonden: dinsdag 28 maart 2023 11:35
Aan: 5.1.2e
CC: 5.1.2e ; Cruquiusbrug
Onderwerp: RE: tijdelijke wandelroute Heemstede

Hi 5.1.2e
De voorbereiding voor de stukken van het looppad zijn in volle gang.
Wij (ons ingenieursbureau) ziet daartoe de volgende planning voor zich:

planning	
n.t.b.	opdracht
24-mrt	opstellen input AERIUS-berekeningen (emissies n
17-apr	natuurtoets, stikstofdepositieberekeningen, overz
8-mei	concept ruimtelijke onderbouwing gereed
[illegible]	toetsing PNH gereed

Als ik dit verder uitplan, kom ik op de volgende doorloop:

Nr	Omschr	Doorlooptijd *(procedure; aantal kalenderdagen)*
1	Concept ruimt onderbouwing gereed	0
2	Toetsing PNH Gereed	0
3	Afstemmen Gem Heemstede	10
4	Indienen omgevingsvergunning	1
5		

Dit zou inhouden dat wij (op zijn vroegst) in juli het pad kunnen gaan aanleggen.
Dan is de vergunning nog niet onherroepelijk.
Wij doen dan iets waar de omgeving nog tegen in bezwaar kan komen. Als dat zo is, loopt de vergunningverstrekking uit. Mogelijk dat het dan nog wat later wordt .... Daarnaast ga ik er vanuit, dat wij dit pad leggen onder het uitgangspunt dat dit zgn “omkeerbare” werkzaamheden zijn.

Als jullie (Gemeente Heemstede) informatie hebben waaruit blijkt dat deze procedure sneller kan, hoor ik het graag. Daarnaast zitten wij bij onze adviseurs erop aan te dringen, de stukken zo snel als mopgelijk gereed te hebben, en met jullie (als BG) in-gesprek kunnen gaan. Liefst eerder dan de aangegeven periode (nu: 8 mei).

Ik neem onze planner mee in de cc. Mogelijk heeft hij meer/aanvullende informatie.

Groetjes,
5.1.2e

Afzender:
5.1.2e
5.1.2e
T: 06 5.1.2e
@ 5.1.2e @noord-holland.nl

NB: ik werk maandag t/m donderdag

Van: 5.1.2e @heemstede.nl>
Verzonden: dinsdag 28 maart 2023 10:14
Aan: 5.1.2e @noord-holland.nl>
CC: 5.1.2e @heemstede.nl>
Onderwerp: tijdelijke wandelroute heemstede

Goedemorgen 5.1.2e ,

Ik krijg intern de vraag of er een planning / tijdspad beschikbaar is waarop staat aangegeven wanneer jullie wat gaan doen, zodat het bekend is wanneer dan uiteindelijk het loop pad aangelegd gaat worden. Kan jij ons dit aanleveren.

Met vriendelijke groet,

5.1.2e
5.1.2e
Aanwezig op ma – di – wo - do
(023) 5.1.2e / 06 – 5.1.2e | heemstede.nl | Raadhuisplein 1 | 2101 HA | Heemstede

Van: 5.1.2e @heemstede.nl>
Verzonden: donderdag 30 maart 2023 11:46
Aan: 5.1.2e
CC: Cruquiusbrug
Onderwerp: RE: (concept) tekening looppad

5.1.2e

Wij zien voor nu als gemeente geen bezwaar tegen dit traject. Jullie zullen wel natuurlijk de nodige vergunningen moeten aanvragen. Denk je er ook nog even aan om dit te communiceren met de bewoners in de omgeving.

Met vriendelijke groet,

5.1.2e
5.1.2e
Aanwezig op ma – di – wo - do
(023) 5.1. 2e | heemstede.nl | Raadhuisplein 1 | 2101 HA | Heemstede

---

Van: 5.1.2e @noord-holland.nl>
Verzonden: woensdag 29 maart 2023 09:46
Aan: 5.1.2e @heemstede.nl>;5.1.2e @heemstede.nl>
CC: Cruquiusbrug <cruquiusbrug@noord-holland.nl>
Onderwerp: CQB: (concept) tekening looppad

5.1.2e ,
Cc 5.1.2e (Technisch manager Cruquiusbrug).

5.1.2e ,
Kunnen jullie je een mening vormen en geven over bijgaande tekening van het te maken looppad in de gronden van 5.1.2e en die van de Gemeente?
Overigens ligt deze tekening ook ter controle/check bij 5.1.2e (even hiervoor in separaat bericht).

Bijgaand de tekening van het looppad van onze ingenieurs.

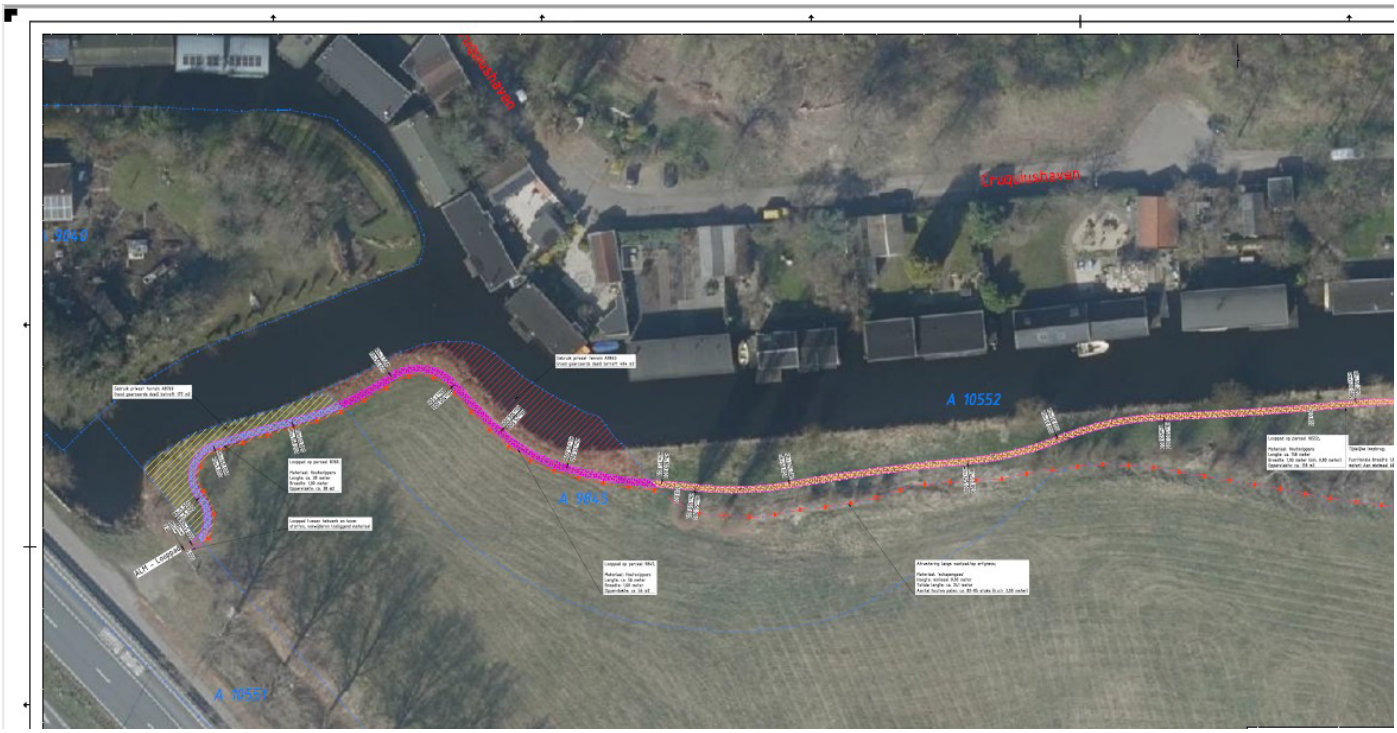

Ik moet de engineers nog spreken over de m2's die het grondgeied van 5.1.2e staan aangegeven. Zie hierna:

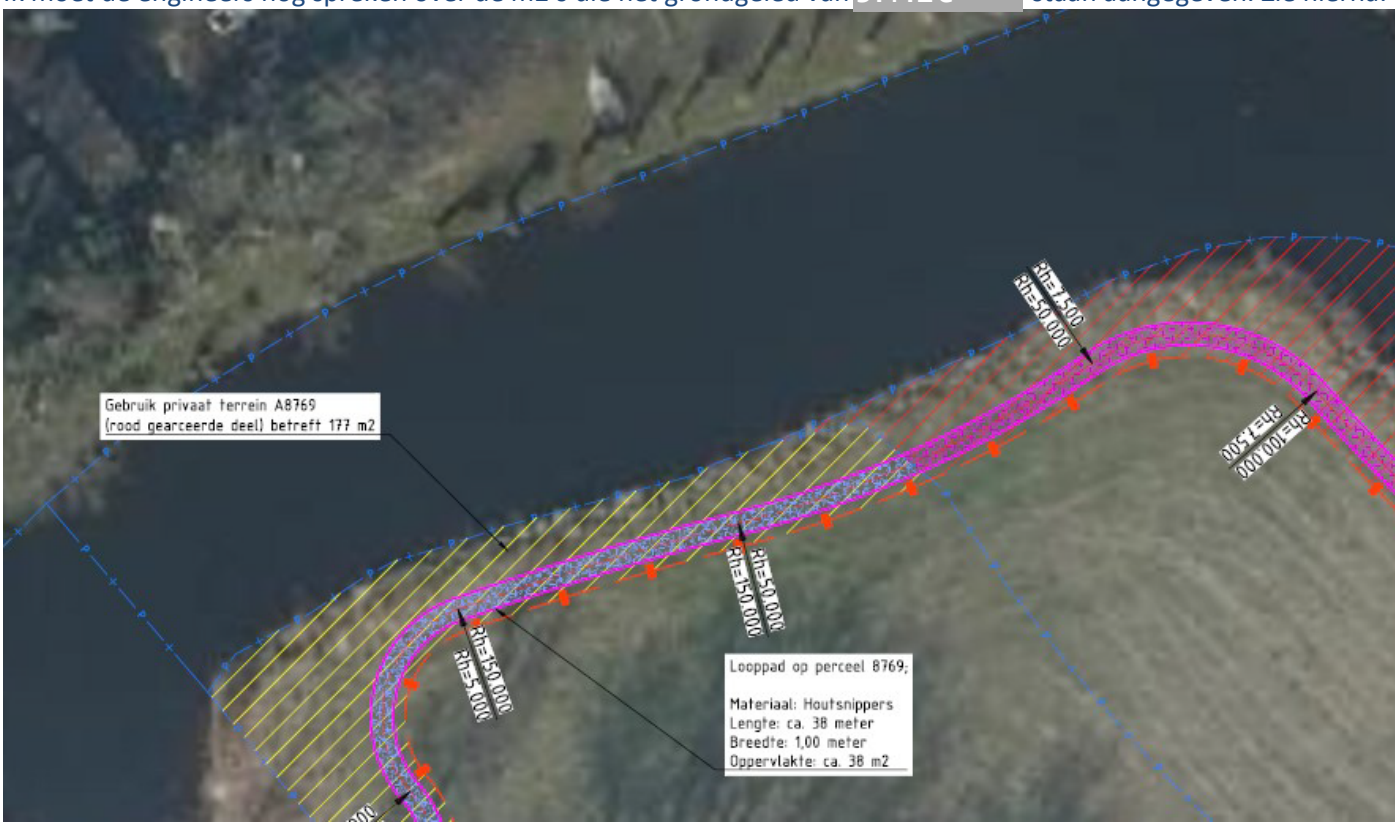

Deze tekening willen wij bij de uiteindelijke vergunningaanvraag toevoegen.

Onze vraagstelling:

- Wat is jullie mening hierover?

Ik zou mij kunnen voorstellen dat het pad rechts in gronden van de gemeente iets meer richting de bomen gepositioneerd had kunnen zijn.

Ik voeg ons laatste voorstel (word-bestand) met daarin de ligging nog toe. (file: *2023 03 27 Verkenning positie loopad N201 V0pt3.pdf*)

We kunnen het ook live bespreken. Morgen is een optie.

Groetjes,
5.1.2e

Afzender:
5.1.2e
5.1.2e
T: 06 5.1.2e
@ 5.1.2e@noord-holland.nl

NB: ik werk maandag t/m donderdag
Aan dit bericht en eventuele bijlagen kunnen geen rechten worden ontleend. Het Provinciaal Bestuur van Noord-Holland.

SITUATIE
SCHAAL 1 : 200

Principeprofiel 1: Looppad op perceel A10552
SCHAAL 1 : 50

Principeprofiel 2: Looppad op percelen A8769 en A9845
SCHAAL 1 : 50

LEGENDA

- Bestaande situatie
- Kadastrale grenzen
- Looppad (houtsnippers)
- As looppad
- Tijdelijke loopbrug
- Hekwerk (type: 'schapengaas'; hoogte 0.90 meter; houten palen h.o.h. 3.00 meter)
- Houtsnippers op perceel 8769
- Houtsnippers op perceel 9845
- Houtsnippers op perceel 10552
- Gebruik privaat terrein A9845
- Gebruik privaat terrein A8769

GEKOPPELDE XREFS

xref:A-00-BST-bestaande situatie-001.dwg
xref:A-15-DWR-nieuwe situatie_looppad-001.dwg
xref:A-15-DVG-legende-001.dwg
xref:A-00-KOO-kadastrale grenzen-001.dwg
xref:A-15-ALM-looppad-001.dwg
xref:A-00-KOO-kadastrale grenzen-001.dwg
xref:A-00-LIS-luchtfoto looppad-001.dwg

OPMERKINGEN

- Maten in meters tenzij anders aangegeven
- Hoogtemaatvoering in meters t.o.v. NAP
- Coordinaten in meters t.o.v. rijksdriehoeksstelsel
- Hoeken aangegeven in graden (360° stelsel)
- Inmeting uitgevoerd, locaties bomen is geschat o.b.v. luchtfoto, indien er raakvlakken zijn met bomen, moet het traceé van het looppad aangepast worden conform uitgangspunt (0,50 meter tot boom)

0 2 5 8m — Schaal 1:200
0 0,5 1,0 1,5 2,0m — Schaal 1:50

Witteveen+Bos

Wijz.	Gewijzend	Datum	Omschrijving
A			
B			
C			

CONCEPT
REV. 22-03-2023

Opdrachtgever
Provincie Noord-Holland
Project
Cruquiusbrug

Onderdeel
Realisatie Looppad
Situatietekening

Status	Concept	Gelaterd	2
Datum	22-03-2023	Gecontroleerd	2
		Goedgekeurd	2

Formaat	Schaal	Projectcode	Tekeningnummer	Bladnummer
A0L	zie tek.	132435	1000	1/1

Witteveen+Bos Raadgevende Ingenieurs B.V. | Deventer
Laaxweiding 8 | Postbus 233 | 7400 AE Deventer | +31 (0)570 69 70 11 | www.witteveenbos.com | KvK 38020751

Plotdatum: 5/22/2023 9:50

Doc.datum: 27 febr 2023
Versie: 0.3

Geplande route, vlgs voorstel 5.1.2e

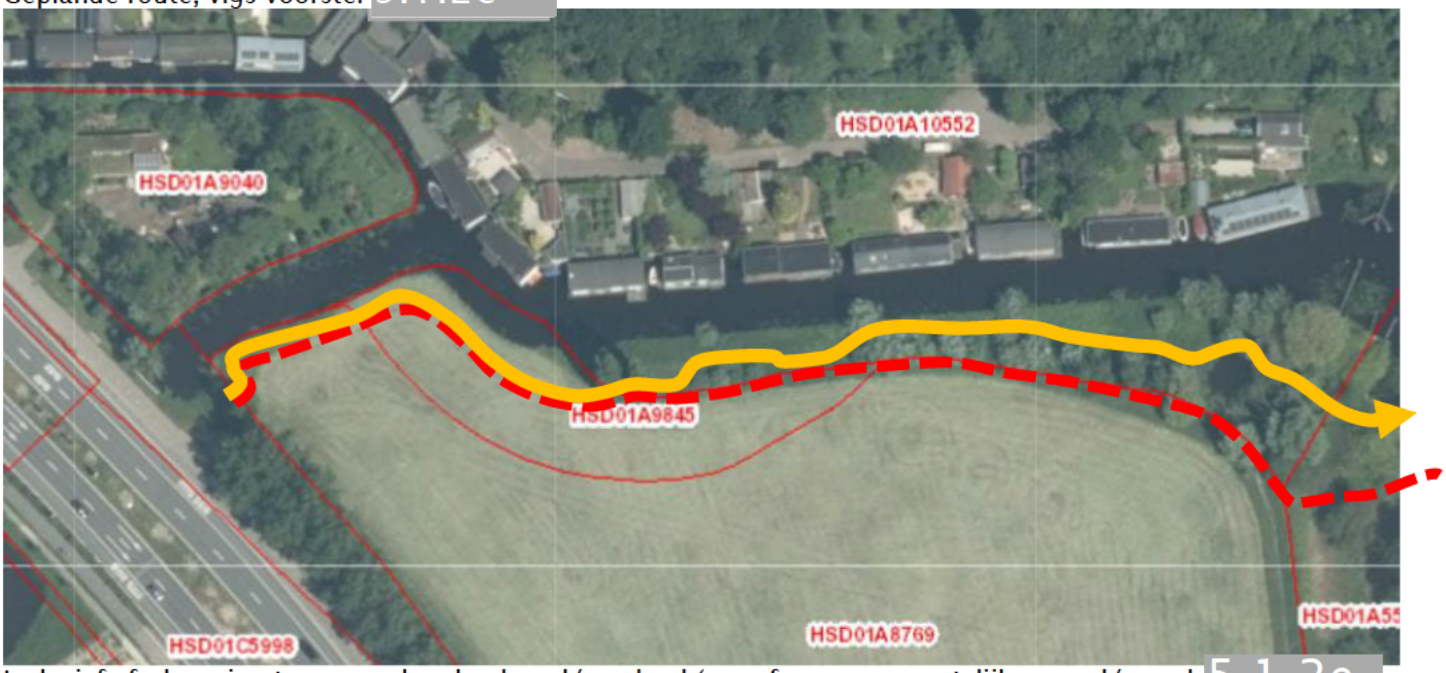

Inclusief afscherming tussen pad en landgoed/grasland (op erfgrens gemeentelijke grond/grond 5.1.2e

Kadastraal eigendom Gemeente Heemstede (perceel HSK01A10552):



Kadastraal eigendom 5.1.2e (perceel HSD01A9845):

En HSD01A8769

Looproute:

Nieuwe toegang naast de bestaande poort.



NB: - *Eis gemeente Heemstede - De bij de poort aanwezige boom mag niet weggenomen worden (kappen/verplaatsen). Dit was in oorsprong een wens van* 5.1.2e *voor bereikbaarheid van zijn perceel met machines.*

Looproute a/h begin pal langs rand/walkant bij Cruquiushaven:

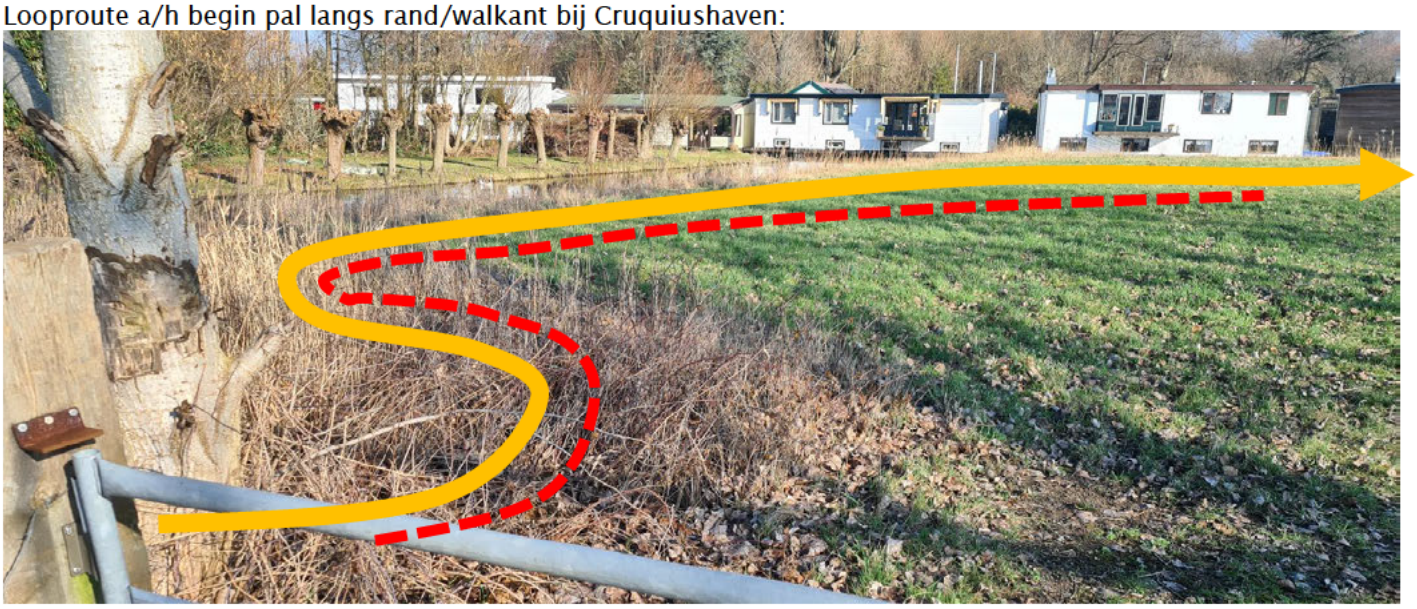

Loopproute langs Cruquiushaven:

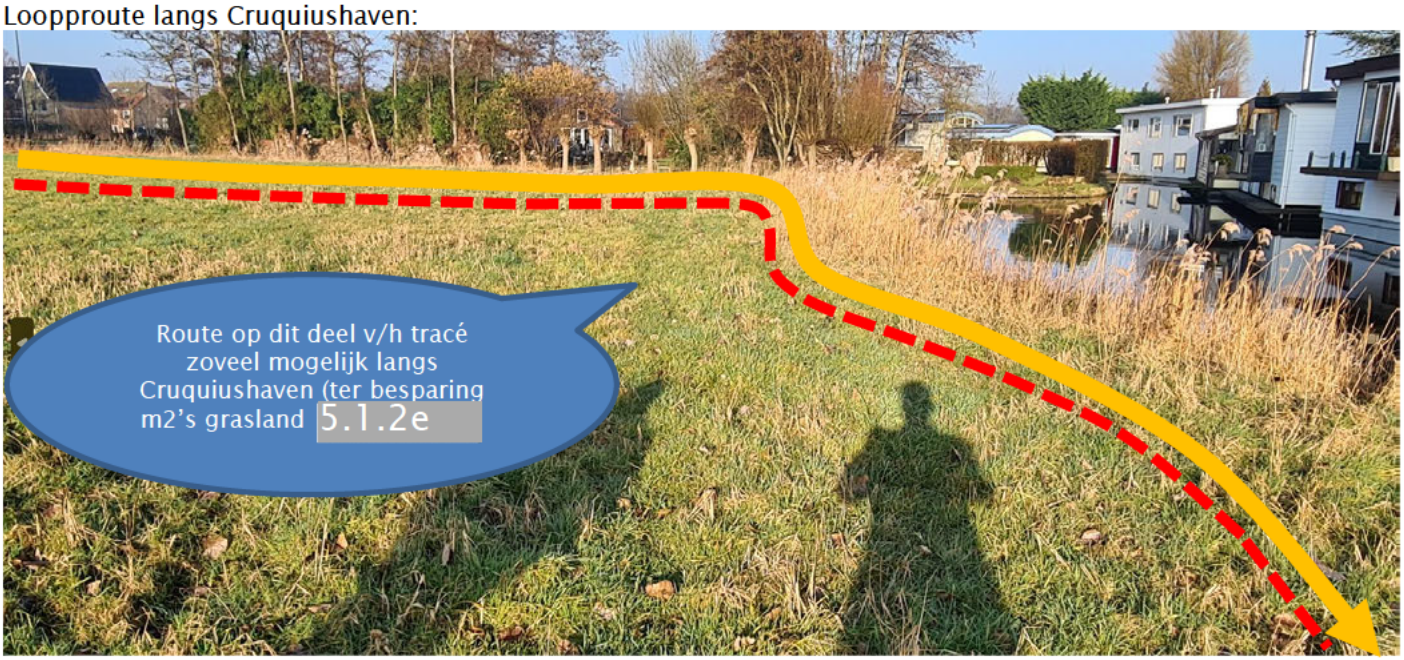

Vanuit de eerste "bocht" bij Cruquiushaven, doorgaand naar gemeentelijk terrein, achter populieren langs (zie verder).

Loopgebied (gronden gemeente Heemstede):

En ...

“Overkluizing” te maken bij doorsteek ca 50mtr vóór pontje:

Voorstel: draglineschot “light”, voorzien van éénzijdige léuning (H=90cm)

Ter info:
Overzichtsfoto's bestaande (14 febr 2023) poort:

Ligging looppad:

- Aan het begin van het looppad in de bocht van de Cruquiushaven: het looppad zo dicht mogelijk tegen de walkant (Cruquiushaven) aan. Ingang bij bestaande toegang perceel 5.1.2e Bestaande poort handhaven. Toegang via aparte poort.
- Bij het rechte deel van de haven, ter plaatse van gemeentelijke grond:
    - het pad zoveel als mogelijk tegen de bomen aan;
    - de afscherming tussen pad en grasland óp de kadastrale grens, tussen gronden 5.1.2e en gronden gemeente Heemstede.

Materialisering:

- Pad: houtsnippers. (Gemeente heeft geen specifieke wensen t.a.v. materialisering aangegeven). Na verloop van de route het pad weer opruimen (oude materialen wegnemen).
- Afzetting/afscherming looppad van grasland, ter voorkoming van betreden grasland door publiek met honden:
    - de zijkant van de looproute (landzijde) moet worden afgezet met gaas (zie hierna). Hoogte bovenzijde t.o.v. maaiveld is minimaal 90cm.

Hierna is een voorbeeld opgenomen, van de afscherming waarop 5.1.2e zijn akkoord heeft gegeven:

- zgn schapengaas, bevestigd op palen, hoh ca 3 meter.

Afbeelding: Visualisering hekwerk/afscherming tussen pad en gronden 5.1.2e

Afbeelding: Visualisering hekwerk/afscherming tussen pad en gronden 5.1.2e

Realisatie:

- 5.1.2e heeft (14/2) geen wens aangegeven het pad op eigen terrein/gronden gemeente aan te leggen. Hij heeft mondeling akkoord gegeven op punt dat de ON van de provincie het pad aanlegt.

Vergunningen / procedures:

- Gemeente zoekt de vergunningplicht voor dit tijdelijke (2 jaar) pad uit. Waarschijnlijk is een vergunning benodigd. De provincie heeft de voorbereiding voor de vergunning-aanvraag in behandeling (loopt, d.d. 27 febr)
- Eerste inschatting procedure: 6 + 8 = 14 weken doorlooptijd.

Planning:

- Voorkeur/wens gemeente voor gereed pad: voorjaar 2023.

Van: 5.1.2e
Verzonden: maandag 19 december 2022 10:57
Aan: 5.1.2e
CC: 5.1.2e ; Cruquiusbrug
Onderwerp: Cruquiusbrug. Looproute vanaf pontje

5.1.2e
Wij hebben jullie e-mail gezien.
Wij zien de brief tegemoet.

Groetjes,
5.1.2e

Afzender:
5.1.2e
5.1.2e
T: 065.1.2e
@ 5.1.2e@noord-holland.nl

NB: ik werk maandag t/m donderdag

Van: 5.1.2e @heemstede.nl>
Verzonden: maandag 19 december 2022 10:52
Aan: 5.1.2e @noord-holland.nl>; 5.1.2e @noord-holland.nl>
CC: 5.1.2e @heemstede.nl>
Onderwerp: FW: Cruquiusbrug. Looproute vanaf pontje

Beste 5.1.2e en 5.1.2e

We willen dit binnenkort ook nog in een brief formaliseren, om te benadrukken dat het voor ons belangrijk is.

Groet, 5.1.2e

Van: 5.1.2e
Verzonden: donderdag 15 december 2022 14:27
Aan: 5.1.2e @noord-holland.nl>; 5.1.2e @noord-holland.nl>
CC 5.1.2e @heemstede.nl>
Onderwerp: RE: Cruquiusbrug. Looproute vanaf pontje

Dag 5.1.2e en 5.1.2e

Dit wil ik er nog graag even aan toevoegen:
We zijn meer gebaat bij een oplossing die ook tijdens de bouw kan blijven, een oplossing voor 1,5 jaar dus dan een oplossing voor tot start bouw. Denk daar (ook) aan.

Groet, 5.1.2e

Van: 5.1.2e @noord-holland.nl>
Verzonden: donderdag 15 december 2022 14:00
Aan: 5.1.2e @heemstede.nl>; 5.1.2e @noord-holland.nl>

CC: Cruquiusbrug <cruquiusbrug@noord-holland.nl>; 5.1.2e @heemstede.nl>
Onderwerp: RE: Cruquiusbrug. Looproute vanaf pontje

Dank 5.1.2e voor je bevestiging van ons gesprek hiervoor.
Wij houden contact.
Inmiddels heb ik mijn PM (5.1.2e) geïnformeerd. Wij pakken dit (verder) op.

Groetjes,
5.1.2e

Afzender:
5.1.2e
5.1.2e
T: 06 5.1.2e
@: 5.1.2e @noord-holland.nl

NB: ik werk maandag t/m donderdag

Van: 5.1.2e @heemstede.nl>
Verzonden: donderdag 15 december 2022 13:45
Aan: 5.1.2e @noord-holland.nl>; 5.1.2e @noord-holland.nl>
CC: Cruquiusbrug <cruquiusbrug@noord-holland.nl>; 5.1.2e @heemstede.nl>
Onderwerp: RE: Cruquiusbrug. Looproute vanaf pontje

Beste 5.1.2e en 5.1.2e

Ter bevestiging van wat ik je telefonisch net meldde 5.1.2e
De gemeente voelt niets voor overname van risico (en betwijfeld of dit mogelijk is). Wel houdt de gemeente vast aan de toezegging die gedaan is dat er een oplossing komt.
We willen het pontje voorlopig nog “aan de ketting” houden tot er een oplossing is. Die oplossing hoeft er dan niet voor de kerst te zijn, maar we verwachten wel dat er in januari een veilige oplossing komt.

Met vriendelijke groet,

Heemstede

5.1.2e
Ruimtelijk Beheer
Team Infra en Projecten
Werkdagen: ma, di, wo, vr
023-5.1.2e | www.heemstede.nl | Raadhuisplein 1 | 2101 HA | Heemstede

---

Van: 5.1.2e @noord-holland.nl>
Verzonden: dinsdag 13 december 2022 13:28
Aan: 5.1.2e @heemstede.nl>; 5.1.2e @heemstede.nl>
CC: 5.1.2e @noord-holland.nl>; Cruquiusbrug <cruquiusbrug@noord-holland.nl>
Onderwerp: Cruquiusbrug. Looproute vanaf pontje

Beste 5.1.2e en 5.1.2e
Cc 5.1.2e

5.1.2e & 5.1.2e

Bijgaand zoals vanochtend besproken, sturen wij jullie de opstelling (tekening) van de aannemer met daarop aangegeven de voorzieningen die men zou moeten maken om de looproute vanaf het Jaagpad naar het fietspad langs de N201 te realiseren.

Zoals aangegeven ziet de aannemer, èn zien wij als provincie Noord-Holland het risico op de kans op een ongeval ter plaatse van de aantakking van de looproute op het fietspad als té groot.
Dit met de volgende onderbouwing:

- risico's tbv regulier fietsverkeer, maar zeker óók snel-fietsers (zgn speed-pedelec) alsmede brommers die het fietspad gebruiken en moeten uitwijken voor wandelaars die vanaf de voorbelasting het pad op kunnen/willen;
- ter plaatse van de aantakking van de looproute óp het fietspad is door de aanwezigheid van big-bags geen uitwijk-mogelijkheid naar een berm. Die big-bags móeten daar (om restzetting enz te minimaliseren) nog tot de zomer van 2023 staan;
- (brom-)fietsverkeer gaat uitwijken richting de rijbaan, bkk-strook tussen fietspad en rijbaan in … dat is zeer ongewenst.

Als alternatief tracé in die situatie, waarbij wij (de aannemer namens ons) de looproute meer richting Heemstede op het fietspad laat aantakken, het volgende:

- obstakels van bomen en zakbakens in de looproute, die aan het einde van de zandbaan daar héél smal wordt. Aan één zijde van een boom & zakbaak is onvoldoende ruimte beschikbaar om daar een pad met een breedte van 1,20mtr te realiseren;

In beide gevallen bestaat het risico dat mensen met honden (óók aangelijnd) ongecontroleerd het fietspad op lopen, rennen enz, of in ieder geval meer ruimte gebruiken dan er op-dát moment aanwezig is.

Begrip
Wij begrijpen de (politieke-) druk, en realiseren ons ter dege dat wij inmiddels een jaar hierover met jullie in gesprek zijn … en in maart (op basis van antwoorden van de aannemer destijds) aan jullie hebben aangegeven dat een voorziening mogelijk moest zijn.

Situatie anders dan was voorzien/gedacht
Wat wij (aannemer, provincie) ons ook niet, of niet-voldoende hebben gerealiseerd hoe hóóg en hoe breed de voorbelasting is geworden.
"Onderlangs" langs de erfgrens van de gronden van boer 5.1.2e bijvoorbeeld is er ook geen optie om daar een pad te realiseren. Ook die punten hebben wij vanochtend met jullie gedeeld.

Aanspreekpunt: gemeente?
Zoals ik aangaf, balen wij hier ook van, en hadden het héél graag anders gezien.
Wij hebben wel aangeboden, dat de aannemer deze voorziening kan aanleggen, maar dan zouden jullie als gemeente voor alle (bijna-) ongeval-situaties de V&G verantwoordelijkheid op jullie moeten nemen. Daarvan hebben jullie aangegeven dat jullie dat op zijn vroegst pas aanstaande maandag (19 december) kunnen bespreken. Dit houdt in dat de voorziening (looppad) er sowieso niet voor de Kerst 2022 aanwezig is.

Wat met pontje?
Het pontje (bij de Cruquiushaven) houden jullie hoe-spijtig-ook in dit geval nog uit-dienst, waardoor wordt voorkomen dat ter plaatse alsnog een toeloop van wandelaar gaat optreden.

Looproute na ingebruikname verlengde voetgangerstunneltje
Als onderdeel van de nieuwbouw van de brug A (en de toerit naar de brug) wordt het baanlichaam aan die zijde aanzienlijk verbreed. Daartoe moet het bestaande voetgangerstunneltje worden verlengd. Dit tunneltje is nu, vanwege de voorbelasting, niet in-gebruik. Wij kunnen te zijner tijd bezien, of de mogelijkheid bestaat om als dat tunneltje weer in-gebruik is genomen de looproute vanaf het Jaagpad & pontje weer te herstellen…. Ik heb dit aspect/punt na ons overleg met de omgevingsmanager van de aannemer (5.1.2e) besproken: qua planning en qua (on-)mogelijkheid. Zijn standpunt en ook ons standpunt hierin is dat wij daar níet te snel over willen communiceren & adviseren. Dat willen wij (aannemer en provincie) eerst góed kunnen doorgronden, voordat wij daarin toezeggingen gaan doen.

Vragen?
Mogelijk roept dit e-mailbericht alsnog vragen bij jullie op.
Schroom in die gevallen dan ook vooral niet te bellen. Wij verduidelijken vragen natuurlijk áltijd nog, en zeker nu/de komende periode.

Met vriendelijke groet,
5.1.2e

Afzender:
5.1.2e
5.1.2e
T (023) 5.1.2e
Houtplein 33 2012 DE Haarlem

www.noord-holland.nl
5.1.2e @noord-holland.nl

Provincie Noord-Holland

Bezoek de InfraTech - 17 t/m 20 januari 2023
en kom langs op de PROVINCIEBOULEVARD!
Meld je gratis aan via onderstaande spatel:

PROVINCIEBOULEVARD Proef de provincie

Meer info:
www.vakberaad.nl/infratech

Aan dit bericht en eventuele bijlagen kunnen geen rechten worden ontleend. Het Provinciaal Bestuur van Noord-Holland.

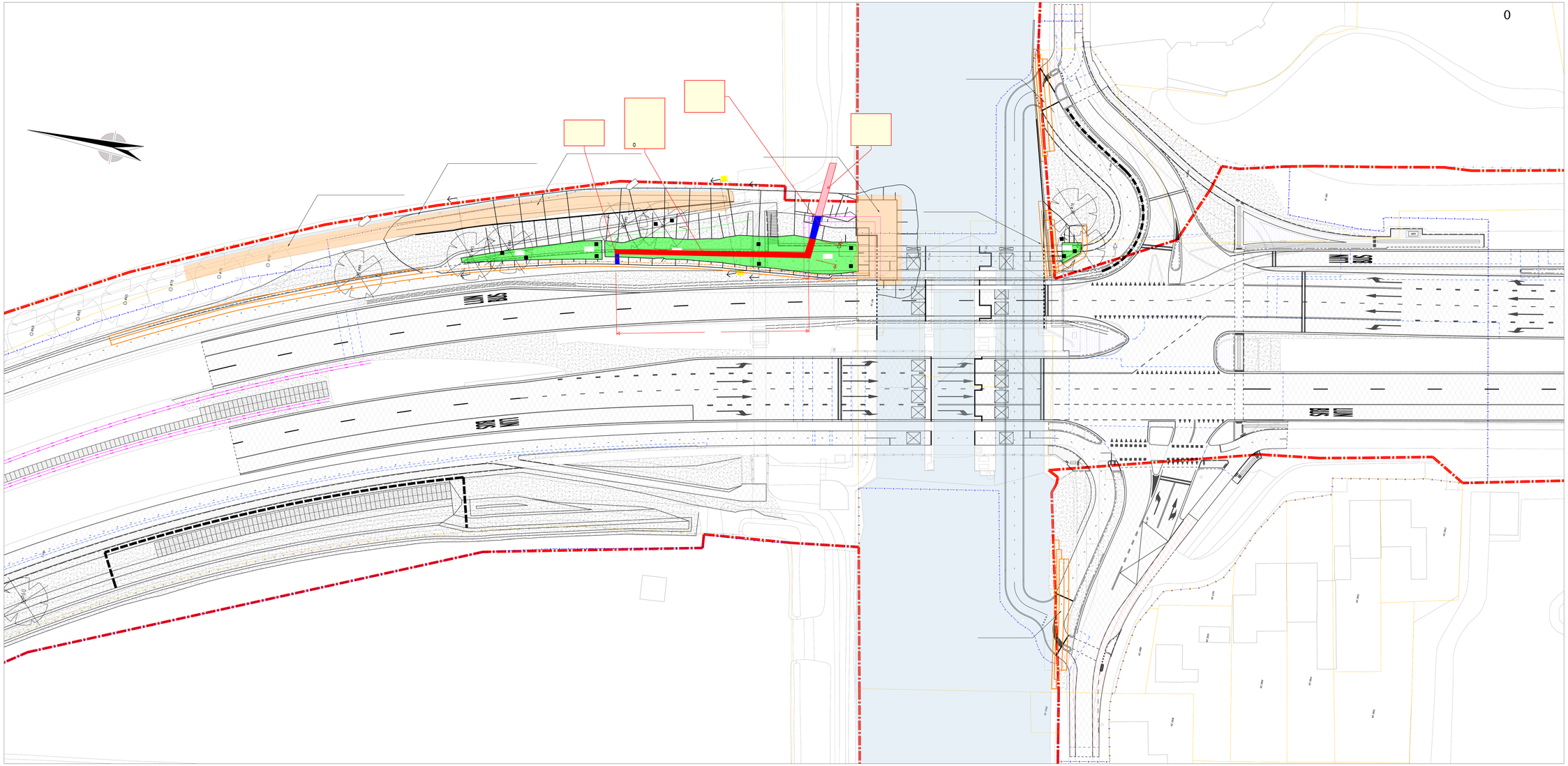

VERKLARING

Volume noord zijde	
m3	Aanwezhoogte NAP
Sleg 1	3155,0 x w 1,5
Sleg 2	206 1,9
Sleg 3	570 2,6
Sleg 4	665,5 x w 3,5
	4595

Volume zuid zijde	
m3	Aanwezhoogte NAP
Sleg 1	12 5,5
Sleg 2	40 1,9
Sleg 3	43 2,6
Sleg 4	27 3,5
	122

WIJZIGINGSPIJLEN

SITUATIE

Provincie Noord-Holland · Van Hattum en Blankevoort · HOLLANDIA INFRA

Co-creatie

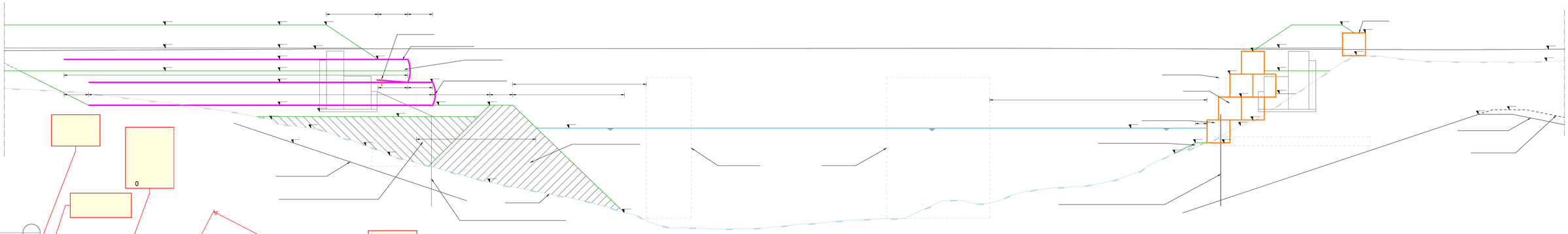

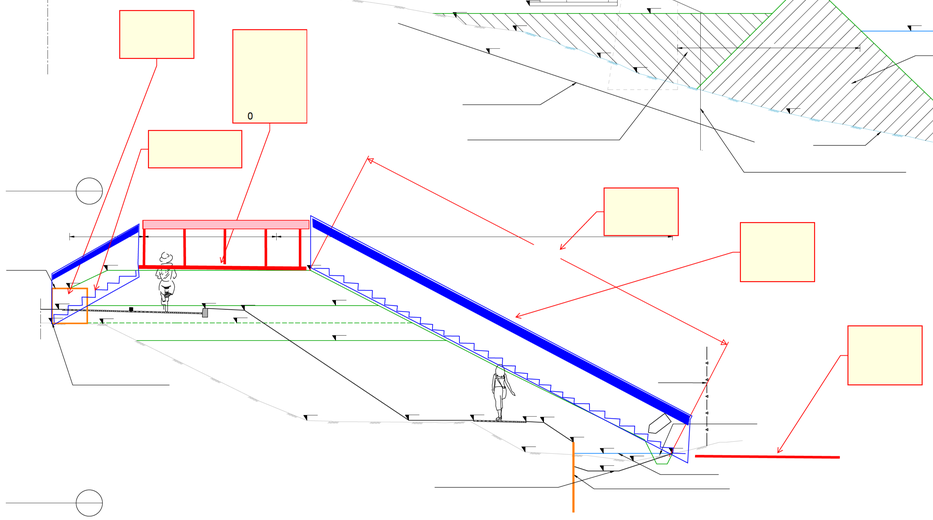

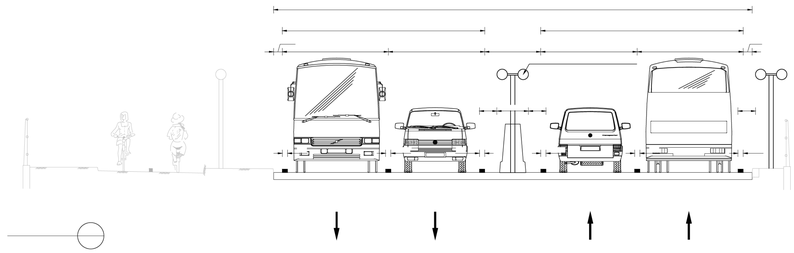

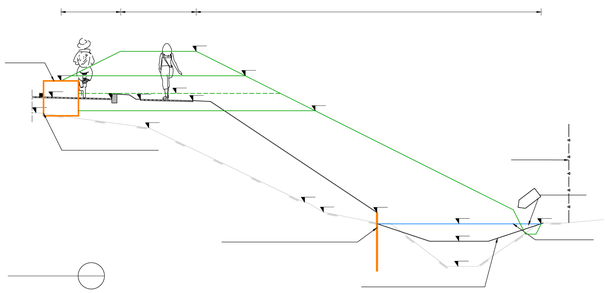

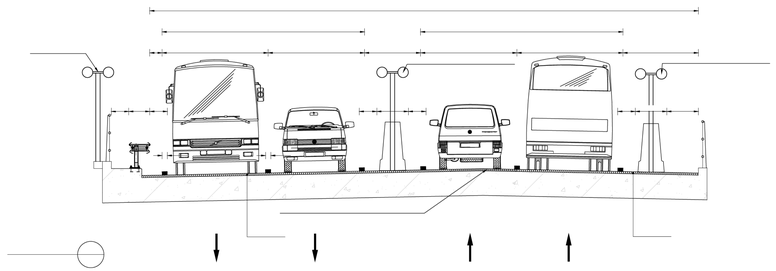

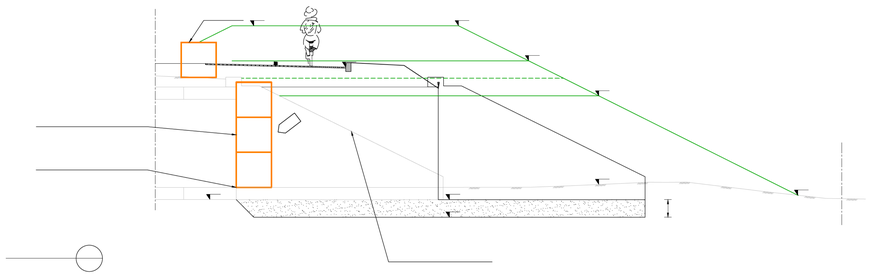

WIJZIGINGSPIJLEN

Provincie Noord-Holland · Van Hattum en Blankevoort · HOLLANDIA INFRA

QR Dummy

Van: 5.1.2e
Verzonden: maandag 23 januari 2023 17:13
Aan: 5.1.2e
CC: 5.1.2e
Onderwerp: CQB: Overleg & brief

Hi 5.1.2e
Probeerde je net nog te pakken te krijgen.
Heb jij een mobiel nummer?

Mijn vraag is:

- Welke afspraken zijn er gemaakt met dhr 5.1.2e /de omgeving over het toepassen van een set tijdelijke verkeerslichten om vanaf de N201 (komende vanuit Heemstede ri Hoofddorp) het terrein van het Oude Slot in te rijden?

5.1. 2e heeft ons daar vorige week (maandag) opgewezen. Vandaar.
Waarom dit zo?

- De aannemer heeft het (oude) plan opgevat om daar (in gronden 't Oude Slot) een tijdelijke locatie voor oa keten en parkeren in te richten. Dan zou komende vanaf Heemstede (via het Wipperplein, terugrijdend richting Hoofddorp) met een tijdelijke VRI bij het fietspad/busbaan de verkeerssituatie mogelijk kunnen worden, c.q. verkeersstromen veilig doorgelaten kunnen worden. Overigens is dit iets anders dan in het verleden heeft gestaan, waarbij ook de middenberm werd gepasseerd, waardoor vanuit Hoofddorp de bouwplaats van de nieuwe woningen daar bereikt kon worden.

Groetjes,
5.1.2e

Afzender:
5.1.2e
5.1.2e
T: 06 5.1.2e
@ 5.1.2e @noord-holland.nl

NB: ik werk maandag t/m donderdag

Van: 5.1.2e @heemstede.nl>
Verzonden: maandag 23 januari 2023 09:39
Aan: 5.1.2e @noord-holland.nl>; 5.1.2e @vhbinfra.nl>
CC 5.1.2e @heemstede.nl>; 5.1.2e @heemstede.nl>
Onderwerp: RE: Overleg

Dat is vreemd 5.1.2e de brief is hier al lang uit! Zie bijlage.

Ik hoor het zo wel,

Groet, 5.1.2e

Van 5.1.2e @noord-holland.nl>
Verzonden: maandag 23 januari 2023 08:38
Aan 5.1.2e @heemstede.nl>; 5.1.2e @vhbinfra.nl>
CC: 5.1.2e @heemstede.nl>; 5.1.2e @heemstede.nl>
Onderwerp: RE: Overleg

5.1.2e
Wij hebben daar intern provincie volgende week een afspraak over gepland: bespreken welke mogelijkheid(en) wij alsnog gaan uitwerken.
Overigens hebben wij de brief van jullie nog niet gezien. Niet dat dat voor het proces weinig uitmaakt, maar we steken de lijn toch in, als "hebben wij van jullie wethouder een brief ontvangen".

Mijn postbakje en die van de afdeling was wat betreft brieven van jullie vorige week dinsdag nog leeg. De rest vd week ben ik niet op-kantoor geweest.

Ik bel je vandaag even.
Ook om iets anders.

Groetjes,
5.1.2e

Afzender:
5.1.2e
5.1.2e
T: 06 5.1.2e
@: 5.1.2e @noord-holland.nl

NB: ik werk maandag t/m donderdag

Van: 5.1.2e @heemstede.nl>
Verzonden: vrijdag 20 januari 2023 12:30
Aan: 5.1.2e @noord-holland.nl>; 5.1.2e @vhbinfra.nl>
CC: 5.1.2e @heemstede.nl>; 5.1.2e @heemstede.nl>
Onderwerp: RE: Overleg

Dag 5.1.2e en 5.1.2e

Wat gebeurt er nu? Laat mij maandag svp weten.

Groet, 5.1.2e

Van 5.1.2e @noord-holland.nl>
Verzonden: donderdag 12 januari 2023 08:06
Aan: 5.1.2e @heemstede.nl>; 5.1.2e @vhbinfra.nl>
CC: 5.1.2e @heemstede.nl>; 5.1.2e @heemstede.nl>
Onderwerp: RE: Overleg

Hi 5.1.2e
Ik had je bericht a gezien, maar er nog niet aan toegekomen een reactie te formuleren.

Wij pakken dit op: waarsch een afstemmings-overleg met jullie over zaken. Samen met de aannemer: 5.1.2e , omgevingsmanager.
5.1.2e akkoord?

Groetjes,
5.1.2e

Afzender:
5.1. 2e
5.1.2e
T: 06 5.1.2e
@: 5.1.2e @noord-holland.nl

NB: ik werk maandag t/m donderdag

Van: 5.1.2e @heemstede.nl>
Verzonden: dinsdag 3 januari 2023 16:23
Aan: 5.1.2e @noord-holland.nl>
CC: 5.1.2e @heemstede.nl>; 5.1.2e @heemstede.nl>
Onderwerp: Overleg

Dag 5.1.2e

We zouden graag nog eens overleg willen met de aannemer van de brug over de periode van uitvoering van het verbreden van het fietspad aan de zuidwestzijde van de Cruquiusweg. Dit vanwege afstemming met ons project: fietsstraat Cruquiusweg. Hoe kunnen we dit regelen?

Met vriendelijke groet,

Heemstede
5.1.2e
Ruimtelijk Beheer
Team Infra en Projecten
Werkdagen: ma, di, wo, vr
023-5.1.2e | www.heemstede.nl | Raadhuisplein 1 | 2101 HA | Heemstede

Heemstede

Provincie Noord-Holland
5.1.2e
Postbus 3007
2001 DA Haarlem

Verzenddatum : 21 DEC. 2022
Ons kenmerk : 1152737
Onderwerp : Pad Heemsteder Veld
Bijlage(n) :

Geachte heer 5.1.2e,

In verband met het voorwerk voor de vervanging van de oostelijke Cruquiusbrug is tijdelijk het pad Heemsteder Veld, tussen de brug en de Cruquiushaven, afgesloten. Tevens is ook het voetgangers- en fietserstunneltje onder de Cruquiusweg afgesloten. Het herstel van deze situatie is voorzien in de loop van 2024.

Pontje Cruquiushaven
Het pontje, dat de verbinding verzorgt tussen het Heemsteder Veld-Zuid en Meermond, is tijdelijk uit de vaart genomen. Aanpassingen en vervanging van het pontje moesten zorgen voor een meer bedrijfszekere verbinding. Inmiddels is deze verbinding hersteld, waarbij het nieuwe pontje tijdelijk nog aan de ketting is gelegd, zodat er voorlopig geen toeloop is van wandelaars richting de brug.

Afspraak nakomen
Met het opstellen van de plannen voor de vervanging van de brug is door de gemeente de eis gesteld dat het pad Heemsteder Veld tijdelijk moet worden aangesloten op het fietspad aan de oostzijde van de Cruquiusweg. U heeft steeds bevestigd dat deze eis zou worden overgenomen in het eisenpakket voor de aannemer. In ons overleg op dinsdag 13 december bleek echter dat u geen mogelijkheden ziet voor het maken van een veilige aansluiting.
Voor de gemeente is het belangrijk dat de afspraak, gemaakt en bevestigd in diverse emails (o.a. van 27 januari 2022 en van 1 augustus 2022, waarin u aangeeft dat het behouden van de functies voor het verkeer voor u "een contract-eis" is), toch wordt nagekomen. Gelet op de contacten die wij met u hadden, mochten we ervan uitgaan dat er een oplossing zou komen. Daarbij zijn wij dan wel gediend met een oplossing die ook gedurende de bouw van de brug kan fungeren.

Wij verzoeken u dan ook met klem voor eind januari 2023 een oplossing te zoeken en hierover contact met ons te onderhouden.

Gemeente Heemstede
Raadhuisplein 1
2101 HA Heemstede

Postadres
Postbus 352
2100 AJ Heemstede

Tel: 14 023
gemeente@heemstede.nl
www.heemstede.nl

Heeft u nog vragen?
Neem dan contact op met de heer 5.1.2e via telefoonnummer (023) –5.1.2e U kunt ook een e-mail sturen naar gemeente@heemstede.nl met vermelding van 1152737.

Met vriendelijke groet,
namens burgemeester en wethouders,

5.1.2e

5.1.2e
manager Ruimtelijk Beheer

Van: 5.1.2e
Verzonden: dinsdag 13 december 2022 14:37
Aan: 5.1.2e
CC: 5.1.2e Cruquiusbrug; 5.1.2e
Onderwerp: CQB: raakvlakproject Gem Heemstede
Bijlagen: RE: Verbreed fietspad Cruquiusweg tussen brug en Ir Lelylaan; RE: Verbreed fietspad Cruquiusweg tussen brug en Ir Lelylaan; RE: Verbreed fietspad Cruquiusweg tussen brug en Ir Lelylaan

5.1.2e
Bijgaand het onderwerp wat ik vanochtend nogmaals hoorde van de gemeente, maar wat ik al eerder met jullie heb gedeeld:

- *de zuidelijke parallelweg tot omvorming naar fietsstraat*

@5.1.2e : ik heb dit punt nogmaals bij de aannemer (5.1.2e) onder de aandacht gebracht.

Groetjes,
5.1.2e

Afzender:
5.1.2e
5.1.2e
T: 06 5.1.2e
@: 5.1.2e @noord-holland.nl

NB: ik werk maandag t/m donderdag

Van: 5.1.2e
Verzonden: woensdag 7 december 2022 15:04
Aan 5.1.2e @vhbinfra.nl>;5.1.2e @vhbinfra.nl>
CC: Cruquiusbrug <cruquiusbrug@noord-holland.nl>; 5.1.2e @Noord-Holland.nl>
Onderwerp: CQB: raakvlakproject Gem Heemstede

Hi 5.1.2e & 5.1.2e
In het kader van het WOO- kom ik deze e-mails tegen.

5.1.2e heeft die ooit al doorgezet naar 5.1.2e 5.1.2e, gem Haarlemmermeer), maar wil jij/willen jullie deze ook bij jullie borgen?

Groetjes,
5.1.2e

Afzender:
5.1.2e
5.1.2e
T: 06 5.1.2e
@: 5.1.2e @noord-holland.nl

NB: ik werk maandag t/m donderdag

Van: 5.1.2e @heemstede.nl>
Verzonden: vrijdag 22 april 2022 10:27
Aan: 5.1.2e
CC: 5.1.2e
Onderwerp: RE: Verbreed fietspad Cruquiusweg tussen brug en Ir Lelylaan

OK dank 5.1.2e dan is jullie uitvoering ongeveer gelijktijdig met die van ons. We moeten e.e.a. afstemmen.
Groet, 5.1.2e

Van: 5.1.2e @noord-holland.nl>
Verzonden: vrijdag 22 april 2022 10:13
Aan: 5.1.2e @heemstede.nl>
CC: 5.1.2e @heemstede.nl>
Onderwerp: RE: Verbreed fietspad Cruquiusweg tussen brug en Ir Lelylaan
Op zijn vroegst Q1 volgend jaar.
Verzonden vanaf mijn Galaxy
-------- Oorspronkelijk bericht --------
Van: "5.1.2e @heemstede.nl>
Datum: 22-04-2022 09:03 (GMT+01:00)
Aan: 5.1.2e @noord-holland.nl>
Cc: "5.1.2e @heemstede.nl>
Onderwerp: RE: Verbreed fietspad Cruquiusweg tussen brug en Ir Lelylaan
Dank 5.1.2e
Wanneer wordt dit uitgevoerd?
Ik vraag dat omdat wij bezig zijn met plannen voor de zuidelijke parallelweg tot omvorming naar fietsstraat.
Er is een vraag gesteld (door 5.1.2e) om onmogelijk te maken dat auto's gebruik gaan maken van het verbrede fietspad om via een sluiproute de Cruquiusweg te bereiken. Ik zie dat probleem ook wel. Daarom hebben we aangegeven dat we aansluitend op de Ir Lelylaan een middengeleider in het fietspad zullen brengen, waardoor de ruimte tweemaal 2 meter is.
Ons plan is bijgevoegd. In jullie of in ons plan moet dan de geleider worden opgenomen, mede afhankelijk of jullie eerder uitvoeren (dan in jullie plan) of later.
Groet, 5.1.2e

Van: 5.1.2e @noord-holland.nl>
Verzonden: woensdag 20 april 2022 16:04
Aan 5.1.2e @heemstede.nl>
CC: 5.1.2e @noord-holland.nl>
Onderwerp: Verbreed fietspad Cruquiusweg tussen brug en Ir Lelylaan
5.1.2e
Zie bijgaand bestand.
Wij nemen aan, jullie hiermee voldoende te hebben geinformeerd.
Met vriendelijke groet,
5.1.2e
5.1.2e
T: 06 5.1.2e
@: 5.1.2e @noord-holland.nl
NB: ik werk maandag t/m donderdag

Van: 5.1.2e @heemstede.nl>
Verzonden: vrijdag 1 april 2022 14:32
Aan: 5.1.2e @noord-holland.nl>
Onderwerp: Verbreed fietspad Cruquiusweg tussen brug en Ir Lelylaan
Dag 5.1.2e

Hebben jullie al tekeningen van het door jullie te verbreden fietspad tussen Cruquiusbrug en Ir Lelylaan in Heemstede? (zuidwest zijde Cruquiusweg) Kun je mij die toesturen?
Wanneer is uitvoering hiervan nu voorzien?
Met vriendelijke groet,

5.1.2e
Ruimtelijk Beheer
Team Infra en Projecten
Werkdagen: ma, di, wo, vr
023-5.1.2e | www.heemstede.nl | Raadhuisplein 1 | 2101 HA | Heemstede

Aan dit bericht en eventuele bijlagen kunnen geen rechten worden ontleend. Het Provinciaal Bestuur van Noord-Holland.

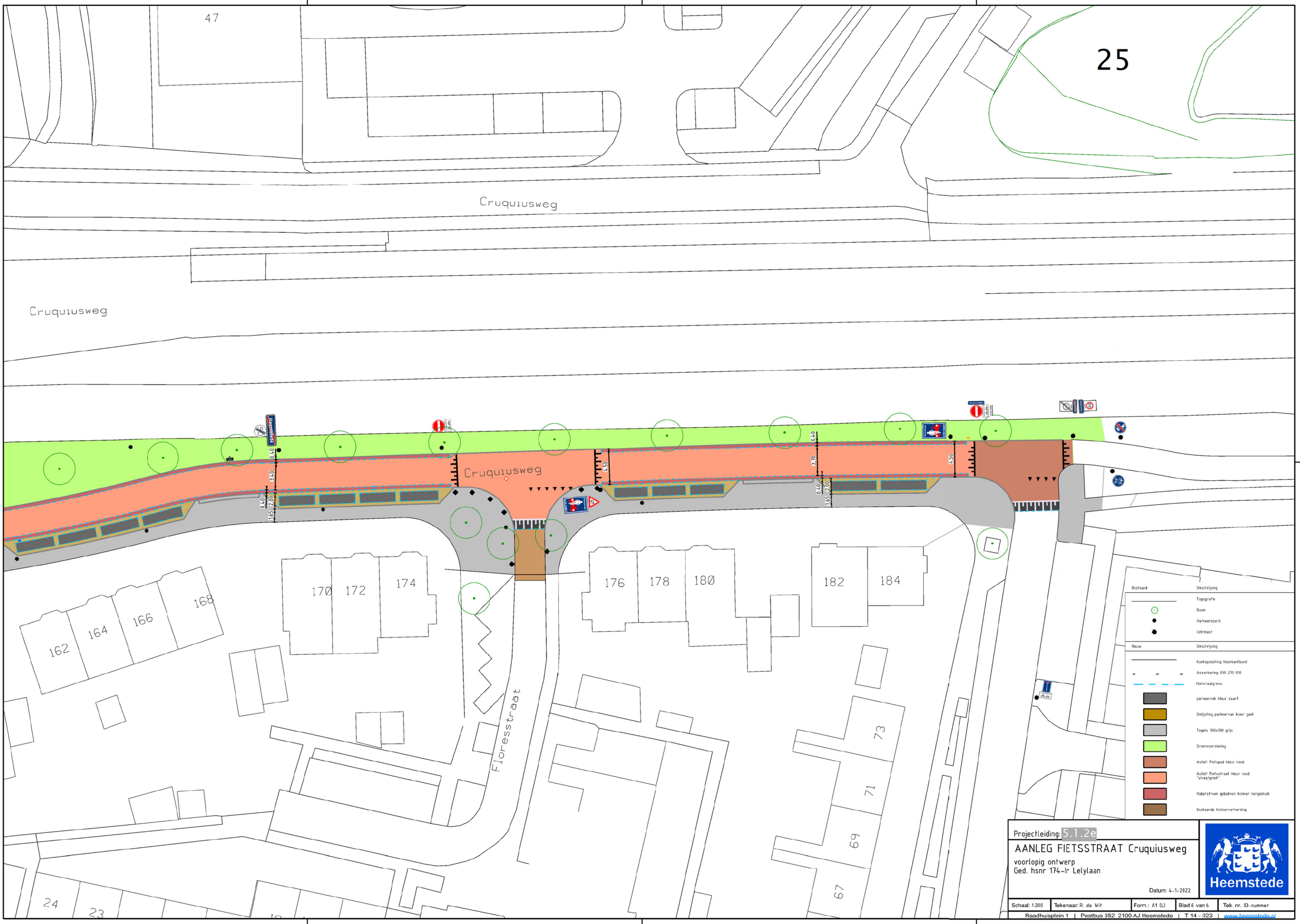
47
25
Cruquiusweg
Cruquiusweg
Cruquiusweg
Floresstraat
162
164
166
168
170
172
174
176
178
180
182
184
73
71
69
67
24
23
0.40
3.40
0.40
1.65
2.00
4.50
0.40
3.70
0.40
1.65
2.00
4.50
Bestaand
Omschrijving
Topografie
Boom
Verkeersbord
lichtmast
Nieuw
Omschrijving
Kantopsluiting Voorkantband
Asmarkering 030.-299.010
Materiaalgrens
parkeervak kleur zwart
Omlijsting parkeervak kleur geel
Tegels 380x380 grijs
Groenvoorziening
Asfalt Fietspad kleur rood
Asfalt Fietsstraat kleur rood "streetprint"
Rabatstrook gebakken klinker hergebruik
Bestaande klinkerverharding
Projectleiding: 5.1.2e
AANLEG FIETSSTRAAT Cruquiusweg
voorlopig ontwerp
Ged. hsnr 174-Ir Lelylaan
Datum: 4-1-2022
Heemstede
Schaal: 1:200
Tekenaar: R. de Wit
Form.: A1 (L)
Blad 6 van 6
Tek. nr. ID-nummer
Raadhuisplein 1 | Postbus 352 2100 AJ Heemstede | T 14 - 023 | www.heemstede.nl

Van: 5.1.2e
Verzonden: dinsdag 13 december 2022 12:16
Aan: 5.1.2e
CC: Cruquiusbrug
Onderwerp: Cruquiusbrug: BLVC-overleg

Hi 5.1.2e
Zoals vanochtend besproken, is het handig en goed om 5.1.2e (cc) uit te nodigen voor het BLVC-overleg.
Hij gaat vanuit de gemeente Heemstede de bouw/renovatie van de Cruquiusbrug begeleiden. Vandaar.
Willen jullie hem aan de lijst van contactpersonen voor het BLVC toevoegen? En evt samen bespreken bij welke overleggen hij nog-meer aangehaakt wil/moet worden?

@5.1.2e : bijgaand. Heb 5.1.2e getipt 😊
Dank voor jullie tijd vanochtend! Leuke kennismaking.
Wij gaan er samen mèt de aannemer (!) wat moois van maken. Daarvan ben ik inmiddels overtuigd.

Groetjes,
5.1.2e

Afzender:
5.1.2e
5.1.2e
T: 06 5.1.2e
@: 5.1.2e @noord-holland.nl

NB: ik werk maandag t/m donderdag

Van: 5.1.2e @vhbinfra.nl>
Verzonden: dinsdag 6 december 2022 15:58
Aan: 5.1.2e @rws.nl; 5.1.2e @noord-holland.nl>; 5.1.2e <EMMERIKT@Noord-Holland.nl>; 5.1.2e @noord-holland.nl>; 5.1.2e @noord-holland.nl>; bereikbaarheid@haarlemmermeer.nl; 5.1.2e @haarlemmermeer.nl; 5.1.2e 5.1.2e @heemstede.nl>; 5.1.2e @vrk.nl; 5.1.2e @ambulanceamsterdam.nl; 5.1.2e @ambulanceamsterdam.nl; 5.1.2e @ggdkennemerland.nl; verkeerszakenambulance@vrk.nl; loketplpr@vrk.nl; 5.1.2e @politie.nl; verkeersadviseurs.verkeer.noord-holland@politie.nl; 5.1.2e @connexxion.nl; 5.1.2e @connexxion.nl; 5.1.2e @connexxion.nl; 5.1.2e @vhbinfra.nl>; 5.1.2e @noord-holland.nl>
Onderwerp: Cruquiusbrug: BLVC-overleg

Beste allen,

Het project heeft een tijdje stilgelegen, maar Provinciale Staten stemden op maandag 14 november 2022 in met het extra budget wat nodig is voor de vervanging van de Cruquiusbrug nabij Heemstede. De aannemerscombinatie Van Hattum en Blankevoort/ Hollandia Infra start medio 2023 met de werkzaamheden: persbericht.

Ik wil graag een BLVC-overleg organiseren om de uitvoeringsplanning/fasering op hoofdlijnen door te nemen en vooral ook even stil te staan bij de eerste werkzaamheden en de bijbehorende verkeersmaatregelen. Ik heb een datumprikker gemaakt om het beste moment te kiezen om het overleg te laten plaatst vinden.
https://datumprikker.nl/pqxtkt2nyqz43svp

Als het overleg is ingepland zal ik ook een toelichting rondsturen via de mail zodat mensen die niet bij het overleg aanwezig kunnen zijn wel op de hoogte zijn en waar nodig hun input kunnen aanleveren.

Als hierover vragen zijn hoor ik het graag.

Met vriendelijke groet,

5.1.2e | 5.1.2e
06 5.1.2e 5.1.2e @vhbinfra.nl

Van Hattum en Blankevoort

Van Hattum en Blankevoort BV
Lange Dreef 13, 4131 NJ Vianen
KvK 30114104

een VolkerWessels onderneming

De informatie verzonden met dit emailbericht is uitsluitend bestemd voor de geadresseerde. Gebruik van deze informatie door anderen dan de geadresseerde is verboden. Openbaarmaking, vermenigvuldiging, verspreiding en/of verstrekking van deze informatie aan derden is niet toegestaan. Afzender staat niet in voor de juiste en volledige overbrenging van de inhoud van een verzonden email, noch voor tijdige ontvangst daarvan. Afzender attendeert erop dat de vertrouwelijkheid van informatie verzonden per email niet gewaarborgd is.

The information contained in this communication is confidential and may be legally privileged. It is intended solely for the use of the individual or entity to whom it is addressed and others authorised to receive it. If you are not the intended recipient you are hereby notified that any disclosure, copying, distribution or taking any action in reliance on the contents of this information is strictly prohibited and may be unlawful. Sender is neither liable for the proper and complete transmission of the information contained in this communication nor for any delay in its receipt. Please note that the confidentiality of e-mail communication is not warranted.

Van Hattum en Blankevoort bv
Statutair gevestigd te Vianen
KVK-nr: 30114104

Van: 5.1.2e
Verzonden: woensdag 14 december 2022 17:13
Aan: 5.1.2e
CC: 5.1.2e
Onderwerp: Cruquiusbrug: overleg maandag in teams of life?

Hi 5.1.2e èn 5.1.2e
Maandag heeft mijn collega 5.1.2e (cc) met jullie voor OM-zaken een overleg ingepland. Dat was mijn verzoek. Een structureel x-wekelijks overleg. Dan weten we van elkaar wat er zoal speelt, en voorkomen wij verrasssingen.
5.1.2e schuift niet aan, want hij werk structureel niet op de maandagen. Prima natuurlijk!
Mijn vraag is:

- zijn jullie maandag life op het stadhuis, en zal ik dan daar naar toe komen?
- of overleggen jullie (wij dus) vanuit huis, en dus teams? Dan blijf ik NL thuis. Scheelt mij reistijd.

Ik hoor het graag nog voor het weekend, als dat kan 😊
Groetjes,
5.1.2e
Afzender:
5.1.2e
5.1.2e
T: 06 5.1.2e
@ 5.1.2e @noord-holland.nl
NB: ik werk maandag t/m donderdag

Van: 5.1.2e @heemstede.nl>
Verzonden: vrijdag 27 januari 2023 15:32
Aan: 5.1.2e
CC: 5.1.2e
Onderwerp: FW: Overleg

Dag 5.1.2e
Kunnen we dit overleg binnenkort hebben? Wij moeten onze plannen voor een fietsstraat binnenkort aanbesteden
Vraag is dan hoe het bij jullie werk aansluit!
NB: Ik werk volgende week ma/di ochtend en vr.
Groet, 5.1.2e

Van: 5.1.2e
Verzonden: dinsdag 3 januari 2023 16:23
Aan: 5.1.2e ruynj@noord-holland.nl>
CC: 5.1.2e @heemstede.nl>; 5.1.2e @heemstede.nl>
Onderwerp: Overleg
Dag 5.1.2e
We zouden graag nog eens overleg willen met de aannemer van de brug over de periode van uitvoering van het verbreden van het fietspad aan de zuidwestzijde van de Cruquiusweg. Dit vanwege afstemming met ons project: fietsstraat Cruquiusweg. Hoe kunnen we dit regelen?
Met vriendelijke groet,

Heemstede
5.1.2e
Ruimtelijk Beheer
Team Infra en Projecten
Werkdagen: ma, di, wo, vr
023-5.1.2e | www.heemstede.nl | Raadhuisplein 1 | 2101 HA | Heemstede

Van: 5.1.2e
Verzonden: woensdag 1 februari 2023 16:37
Aan: 5.1.2e
CC: Cruquiusbrug
Onderwerp: CQB: afspraken vanuit gemeente Heemstede tav topassing inrit naar terrein 't Oude Slot

5.1.2e
Had ik jou de volgende vraag al gesteld?
Onze vraag is of jullie kunnen nagaan, wat de evt gemaakte afspraken zijn met personen/partijen in de omgeving ten aanzien van de toepassing van een ketenterrein (tijdelijke fase, gedurende 1,5jaar) tbv UTA-personeel in gronden 't Oude Slot, en dan als volgt:

- een specifieke inrit vanaf de N201 vanuit richting Heemstede door/over de busbaan & fietspad die daar liggen.

Dit melde 5.1.2e bij ons, ca 1.5 week geleden.

Deze afspraak zou mogelijk vanuit jullie gemeente met een (of meerdere) bewoner(s) zijn gemaakt, vanwege het feit dat daar in het verleden (voor realisatie woningbouw locatie 't Oude Slot, 2017-2019) een tijdelijke VerkeersRegelInstallatie heeft gestaan, die na gereed van de woningbouw weer is weggenomen.

Groetjes,
5.1.2e

Afzender:
5.1.2e
5.1.2e
T: 06 5.1.2e
@: 5.1.2e@noord-holland.nl

NB: ik werk maandag t/m donderdag

5.1.2e

Van: 5.1.2e @vhbinfra.nl>
Verzonden: dinsdag 14 februari 2023 09:14
Aan: 5.1.2e
CC: Cruquiusbrug
Onderwerp: RE: Cruquiusbrug: Afstemming gemeente Heemstede

Ha 5.1.2e

Helder, goede toevoeging, ik geef het door.

Met vriendelijke groet,

5.1.2e | 5.1.2e
5.1.2e | 5.1.2e @vhbinfra.nl

Van: 5.1.2e @heemstede.nl>
Verzonden: dinsdag 14 februari 2023 09:03
Aan: 5.1.2e @vhbinfra.nl>; 5.1.2e @noord-holland.nl>; 5.1.2e 5.1.2e @heemstede.nl>
CC: Cruquiusbrug <cruquiusbrug@noord-holland.nl>
Onderwerp: RE: Cruquiusbrug: Afstemming gemeente Heemstede

Ha 5.1.2e,

Vriendelijk bedankt voor je snelle reactie. Ik zou je graag willen vragen of je ook een omleiding vanaf Heemstede richting de Cruquius wil laten opstellen(zie tekening).

Alvast bedankt!

Met vriendelijke groet,

5.1.2e
Adviseur Verkeer
Team Infra en Projecten
(023) 5.1.2e | heemstede.nl | Raadhuisplein 1 | 2101 HA | Heemstede

---

Van 5.1.2e @vhbinfra.nl>
Verzonden: dinsdag 14 februari 2023 07:51
Aan: 5.1.2e @noord-holland.nl>; 5.1.2e @heemstede.nl>; 5.1.2e, 5.1.2e @heemstede.nl>
CC: Cruquiusbrug <cruquiusbrug@noord-holland.nl>
Onderwerp: RE: Cruquiusbrug: Afstemming gemeente Heemstede

Heren,

Zoals gisteren beloofd hierbij de tekening verkeersmaatregelen die wij hebben gemaakt voor het verbreden van het fietspad. De busbaan zal er alleen uitmoeten met het asfalteren (enkele uren op 1 dag). De werkzaamheden nemen 3 a 4 weken in beslag en moeten vanuit ons uitgevoerd zijn voor 7 juli.
Op 7 juli starten wij met ons faseringsweekend en na het weekend moeten fietsers over de het verbrede fietspad.
In het weekend van 07-07/10-07 hebben wij een volledige afsluiting voor het verkeer (ex hulpdiensten en OV) voor het ombouwen van de verkeerssituatie. Na dit weekend is de oude brug (brug A) vrij van verkeer en kan de sloop starten (verbrede fietspad in gebruik).

Vervolgens zijn wij tot ongeveer mei 2024 bezig met sloop en nieuwbouw van de brug waarna we in mei 2024 weer een afsluitweekend om alle verkeer naar de nieuw gebouwde brug te brengen.

Met vriendelijke groet,

5.1.2e | 5.1.2e
5.1.2e | 5.1.2e @vhbinfra.nl

Van Hattum en Blankevoort

Van Hattum en Blankevoort BV
Lange Dreef 13, 4131 NJ Vianen
KvK 30114104

een VolkerWessels onderneming

Van: 5.1.2e @noord-holland.nl>
Verzonden: maandag 13 februari 2023 16:11
Aan: 5.1.2e @heemstede.nl>; 5.1.2e @heemstede.nl>; 5.1.2e 5.1.2e @vhbinfra.nl>
CC: Cruquiusbrug <cruquiusbrug@noord-holland.nl>
Onderwerp: Cruquiusbrug: Afstemming gemeente Heemstede

5.1.2e 5.1.2e 5.1.2e
Bijgaand zoals zojuist besproken, de volgende punten:

1) Bouwterrein, ontsluiting
2) Looppad over gronden boer 5.1.2e
3) Voetpad richting Javalaan
4) A9, BAHO

Ad 1) Bouwterrein, ontsluiting

Het BC-Nova heeft aangegeven geen belemmering te zien in de ontsluiting van het geplande bouwterrein aan de zijde van ’t Oude Slot. Zij hebben wel verzocht de installatie na werktijd op knipperen te zetten. De vraag is, of dat conform richtlijn is. Punt is dat er vanuit BC-Noa du geen belemmering gaat optreden. Zie ook separaat e-mailbericht wat hier vandaag over gestuurd is (door ABR).

De opdrachtnemer (5.1.2e kan hiermee verder (qua formalisering):
- Opname bestaand terrein (oa milieukundige opname, fotografisch vastleggen)

De provincie zorgt voor een pachtcontract o.i.d. (**Actie:** 5.1.2e) en vergoeding van evt benodigd leges/huur vh terrein. Hiertoe contact leggen met 5.1.2e .

Ad 2) looppad over gronden boer 5.1.2e
5.1.2e heeft vorige week dhr 5.1.2e gebeld, en gevraagd naar (on-)mogelijkheden voor alsnog een looppad over zijn terrein. Dit zelfs langs de Cruquiushaven. 5.1.2e stond hier niet onwelwillend tegenover, e heeft aangegeven begin deze week (week xx) te reageren. 5.1.2e wacht af. Zodra dit te lang duurt, bellen (**Actie:** 5.1.2e

Ad 3) Voetpad richting Javalaan
Voetpad riching Javalaan. De planning van de ON van PNH is als volgt:
- Start begin mei.
- In de periode van realisatie gaat fietverkeer over andere zijde

- Doorlooptijd ca 4 weken.

De planning van de gemeente:
- Start begin juni.
- Begin aan de zijde Javalaan, werkend richting Ringvaart
- Gereed: voor de bouwvakantie (2023)

5.1.2e stuurt de planning, tekening en de verkeersmaatregelen naar 5.1.2e en 5.1.2e (**Actie:** 5.1.2e

Ad 4) RWS A9 BAHO
Planning Rijkswaterstaat, Schiphol-Amsterda-Almeren, A9 BAHO,
Zoals bekend is de brug in de A9 twee winters niet te bedienen. Het vaarwegverkeer moet wel doogang kunnen vinden. 5.1.2e heeft een lijntje met RWS omtrent de winterwerkzaamheden en de afsluiting/bedieningsperikelen. Binnenkort maken zij een afspraak om de planning van de Cruquiusbrug en de A9 (Aalsmeerderbrug) op elkaar af te stemmen.

Toegift: vervanging Zuid-Schalkwijkerweg, gemeente Haarlem
De gemeente Haarlem heeft (aan ABR) aangegeven een nieuw werk te gaan oppakken. De vervanging van de Zuid-Schalkwijkerweg staat op de planning. Uitvoeringstijd: komende maanden/jaar ….
Dit project & planning was bij de provincie nog niet eerder bekend.

Hiertoe zou er een tijdelijke brug over de Ringvaart worden geplaatst in het verlengde van de Zuid-Schalkwijkerweg. Zie hierna:

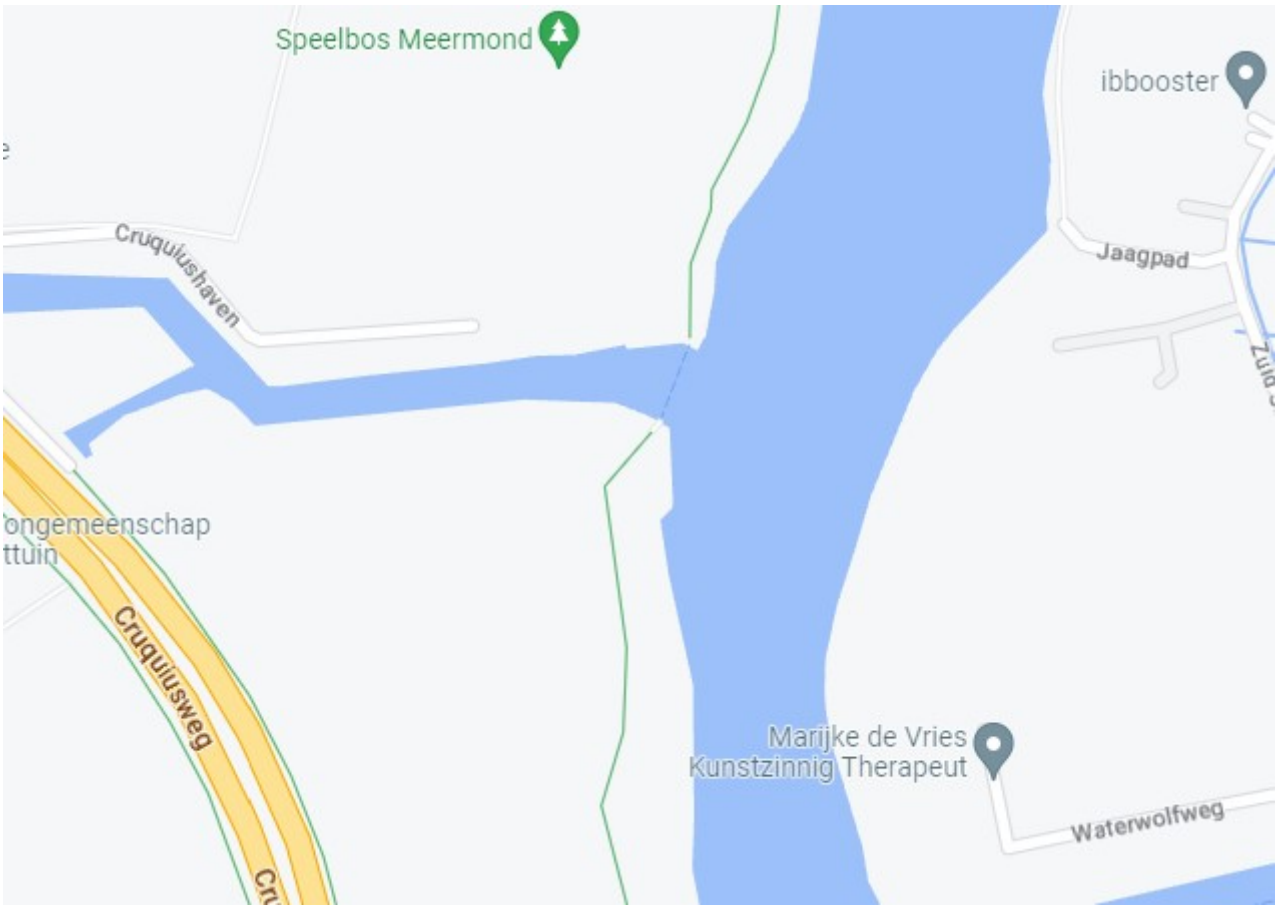

Vanwege de lengte van het werkvak (vanaf Europaweg) zou men het verkeer via een andere route moeten afwikkelen. Omdat men hier werkt op een eiland, is die er (vrijwel) niet. Daarnaast vindt de gemeente dat fietsverkeer en autoverkeer gescheiden moet blijven.

Tbv het werk zou een bug komen te lggen over de Ringvaart, en autoverkeer worden afgewikkeld over deze brug, via de Cruquiusdijk naar de N201. Dit werk impliceert ook autoverkeer op de Cruquiusdijk.

5.1.2e heeft aan de gemeente Haarlem al laten weten, dat er beperkingen op deze route zitten. De gemeente pakt dit intern verder op. (**Actie: géén**)

Rondvraag
Geen punten. Na ca 20 minuten wordt het overleg beeindigd

Groetjes,
5.1.2e

Afzender:
5.1.2e
5.1.2e
T: 06 5.1.2e
@: 5.1.2e @noord-holland.nl

NB: ik werk maandag t/m donderdag

Aan dit bericht en eventuele bijlagen kunnen geen rechten worden ontleend. Het Provinciaal Bestuur van Noord-Holland.

De informatie verzonden met dit emailbericht is uitsluitend bestemd voor de geadresseerde. Gebruik van deze informatie door anderen dan de geadresseerde is verboden. Openbaarmaking, vermenigvuldiging, verspreiding en/of verstrekking van deze informatie aan derden is niet toegestaan. Afzender staat niet in voor de juiste en volledige overbrenging van de inhoud van een verzonden email, noch voor tijdige ontvangst daarvan. Afzender attendeert erop dat de vertrouwelijkheid van informatie verzonden per email niet gewaarborgd is.

The information contained in this communication is confidential and may be legally privileged. It is intended solely for the use of the individual or entity to whom it is addressed and others authorised to receive it. If you are not the intended recipient you are hereby notified that any disclosure, copying, distribution or taking any action in reliance on the contents of this information is strictly prohibited and may be unlawful. Sender is neither liable for the proper and complete transmission of the information contained in this communication nor for any delay in its receipt. Please note that the confidentiality of e-mail communication is not warranted.

Van Hattum en Blankevoort bv
Statutair gevestigd te Vianen
KVK-nr: 30114104

De informatie verzonden met dit emailbericht is uitsluitend bestemd voor de geadresseerde. Gebruik van deze informatie door anderen dan de geadresseerde is verboden. Openbaarmaking, vermenigvuldiging, verspreiding en/of verstrekking van deze informatie aan derden is niet toegestaan. Afzender staat niet in voor de juiste en volledige overbrenging van de inhoud van een verzonden email, noch voor tijdige ontvangst daarvan. Afzender attendeert erop dat de vertrouwelijkheid van informatie verzonden per email niet gewaarborgd is.

The information contained in this communication is confidential and may be legally privileged. It is intended solely for the use of the individual or entity to whom it is addressed and others authorised to receive it. If you are not the intended recipient you are hereby notified that any disclosure, copying, distribution or taking any action in reliance on the contents of this information is strictly prohibited and may be unlawful. Sender is neither liable for the proper and complete transmission of the information contained in this communication nor for any delay in its receipt. Please note that the confidentiality of e-mail communication is not warranted.

Van Hattum en Blankevoort bv
Statutair gevestigd te Vianen
KVK-nr: 30114104

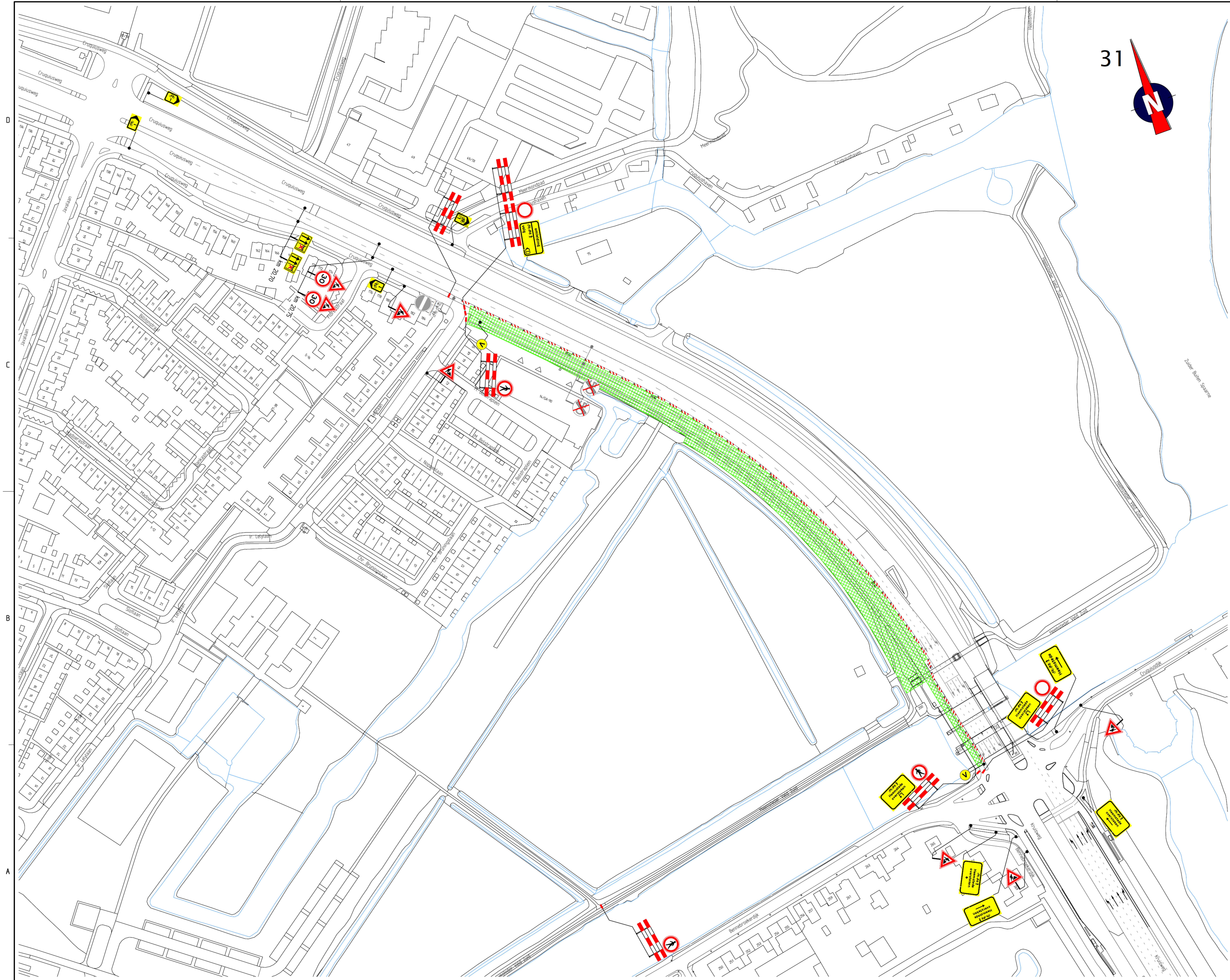

Locatie

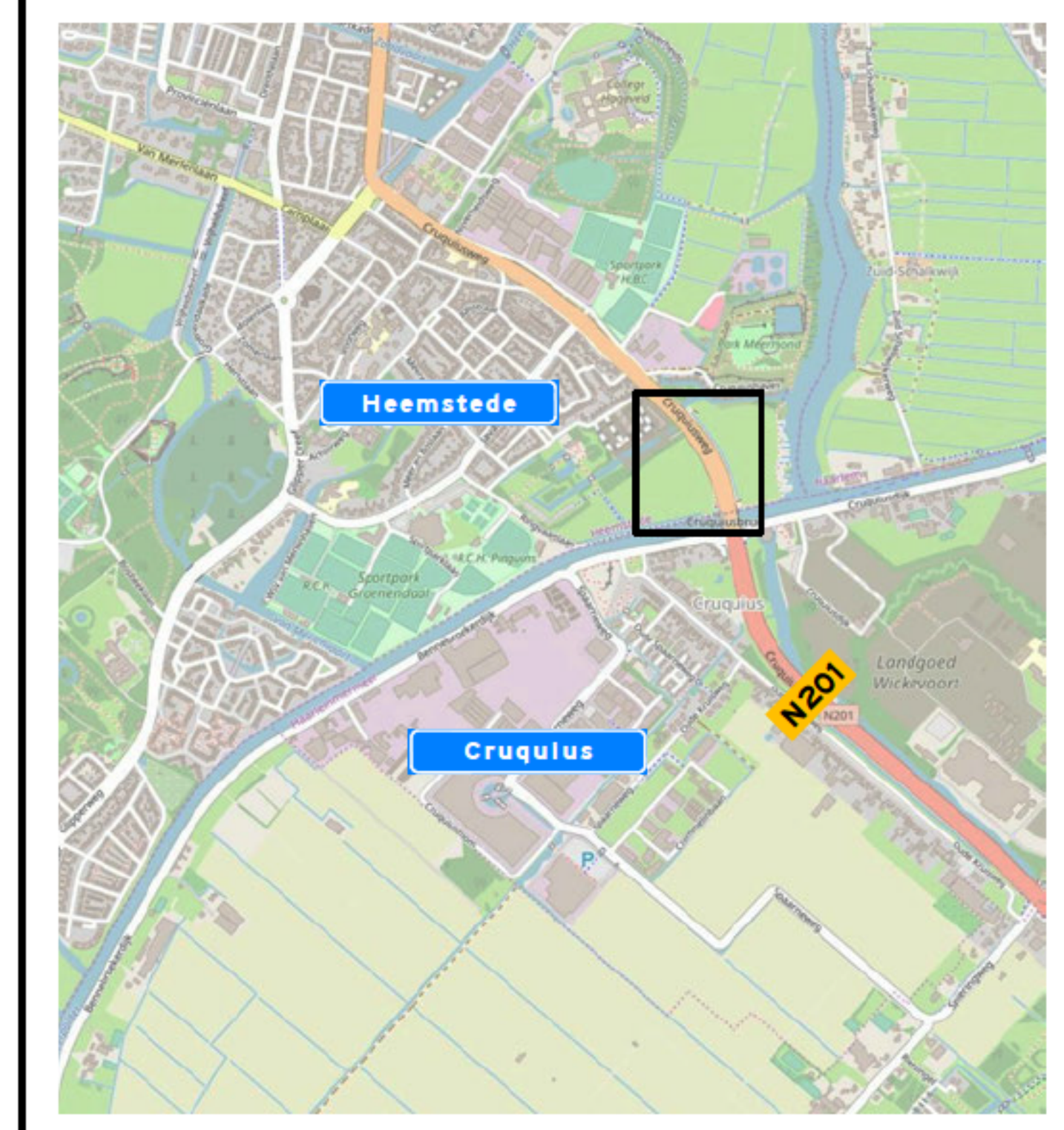

Opmerkingen

- afplakken/afkruisen conflicterende bebording
- definitieve routenummers in overleg met wegbeheerder
- de locatie van bebording is indicatief, de exacte locatie wordt in het werk bepaald

Verklaring

- werkruimte
- aanwezige bebording
- vooraankondigingsbord plaatsen twee weken voor aanvang van de werkzaamheden

fietspad afgesloten (dag datum/tijd) tot (dag datum/tijd)
(50/38)

Normec NCK
BRL 9101
BRL9101 Tijdelijke verkeersmaatregelen

Versie: A Omschrijving: Concept
13-01-23 Getekend: Controle: 2e controle: Vrijgegeven:

TRAFFIC SERVICE NEDERLAND
Menhirweg 12
5342 LS Oss
Postbus 160
5340 AD Oss
Tel: 0412 - 70 02 00
www.tsned.nl

Van Hattum en Blankevoort

Project: VKM Cruquiusbrug

Onderdeel: Verkeersmaatregelen
Fase 0
Busbaan eruit

Schaal: 1:1.000 Formaat: A1

Tekening nummer: 203658-08A01-A Blad 1 van 1

© 2023 Traffic Service Nederland B.V. Maps Copyright: OpenStreetMap Contributors (www.openstreetmap.org); License: Creative Commons BY-SA 2.0 (www.openstreetmap.org)

Van: 5.1.2e
Verzonden: maandag 17 april 2023 14:57
Aan: 5.1.2e @heemstede.nl)
CC: Cruquiusbrug; 5.1.2e
Onderwerp: FW: Cruquiusbrug: akkoord op ligging/gebruik looproute in zgn BPL-gronden.

Hi 5.1.2e en 5.1.2e
Bijgaand was ik jullie nog verschuldigd: bericht vanuit BPL/Provincie Noord-Holland (Vanwege feit dat dit gebied valt ondder BPL) vanuit:

- *regio's ZKIJ, ZW & WF*
- *Programmabureau Hollandse Waterlinies*

Weer een hobbel die genomen is, en succesvol is.

- *Wij zien geen bezwaar ten aanzien van de ruimtelijke kwaliteit bij de ontwikkeling van het recreatieve looppad plus plaatsing van hekwerk en 'overkluizing'. Er is geen sprake van aantasting van de kernkwaliteiten van het Bijzonder Provinciaal Landschap. Het pad zorgt ervoor dat het landschap beter beleefbaar wordt en accentueert de groene rand.*

Groetjes,
5.1.2e

Afzender:
5.1.2e
5.1.2e
T: 06 5.1.2e
@: 5.1.2e @noord-holland.nl

NB: ik werk maandag t/m donderdag

Van: 5.1.2e @noord-holland.nl>
Verzonden: woensdag 12 april 2023 14:46
Aan: 5.1.2e @noord-holland.nl>
CC: Cruquiusbrug <cruquiusbrug@noord-holland.nl>; 5.1.2e @witteveenbos.com>; 5.1.2e @witteveenbos.com>; 5.1.2e 5.1.2e @witteveenbos.com>
Onderwerp: RE: Cruquiusbrug: akkoord op ligging/gebruik looproute in zgn BPL-gronden.

Dag 5.1.2e

Het advies is als volgt (net binnen):

Wij zien geen bezwaar ten aanzien van de ruimtelijke kwaliteit bij de ontwikkeling van het recreatieve looppad plus plaatsing van hekwerk en 'overkluizing'. Er is geen sprake van aantasting van de kernkwaliteiten van het Bijzonder Provinciaal Landschap. Het pad zorgt ervoor dat het landschap beter beleefbaar wordt en accentueert de groene rand.

Met vriendelijke groet,

5.1.2e

5.1.2e
Programmabureau Hollandse Waterlinies
Provincie Noord-Holland
Houtplein 33, 2012 DE Haarlem

M 06 5.1.2e
E 5.1.2e @noord-holland.nl
Provincie Noord-Holland

Van: 5.1.2e @noord-holland.nl>
Verzonden: woensdag 12 april 2023 08:24
Aan: 5.1.2e @noord-holland.nl>
CC: Cruquiusbrug <cruquiusbrug@noord-holland.nl>; 5.1.2e ' 5.1.2e @witteveenbos.com>; 5.1.2e @witteveenbos.com>; 5.1.2e @witteveenbos.com>
Onderwerp: RE: Cruquiusbrug: akkoord op ligging/gebruik looproute in zgn BPL-gronden.

Hi 5.1.2e
Weten jullie al wat? Hebben jullie al een uitslag?
Graag reply to all: 5.1.2e (bij Witteveen+Bos) gaat hier nl verder mee (wegens vakantie van 5.1.2e)

Groetjes,
5.1.2e

Afzender:
5.1.2e
5.1.2e
T: 06 5.1.2e
@: 5.1.2e @noord-holland.nl

NB: ik werk maandag t/m donderdag

.....

Van: 5.1.2e
Verzonden: maandag 6 maart 2023 18:11
Aan: 5.1.2e @noord-holland.nl>
CC: Cruquiusbrug <cruquiusbrug@noord-holland.nl>; 5.1.2e egema 5.1.2e @witteveenbos.com>
Onderwerp: Cruquiusbrug: akkoord op ligging/gebruik looproute in zgn BPL-gronden.

Hi 5.1.2e
Wij spraken elkaar eerder vorige week.
Het volgende is het geval.

Zoals jullie mogelijk bekend, wordt de Cruquiusbrug (in de N201 tussen Hoofddorp en Heemstede) vervangen en verbreed. De brug wordt 2x zo breed (met name vanwege scheiding van de fietsers en voetgangers van de autorijbaan & aanbrengn van een voetpad óp de brug). Onderliggende looppaden enz worden aangepakt. Zie hierna. Let op: it is een verouderde BIM-versie. De watergang in gronden van boer 5.1.2e zijn inmiddels komen te vervallen:

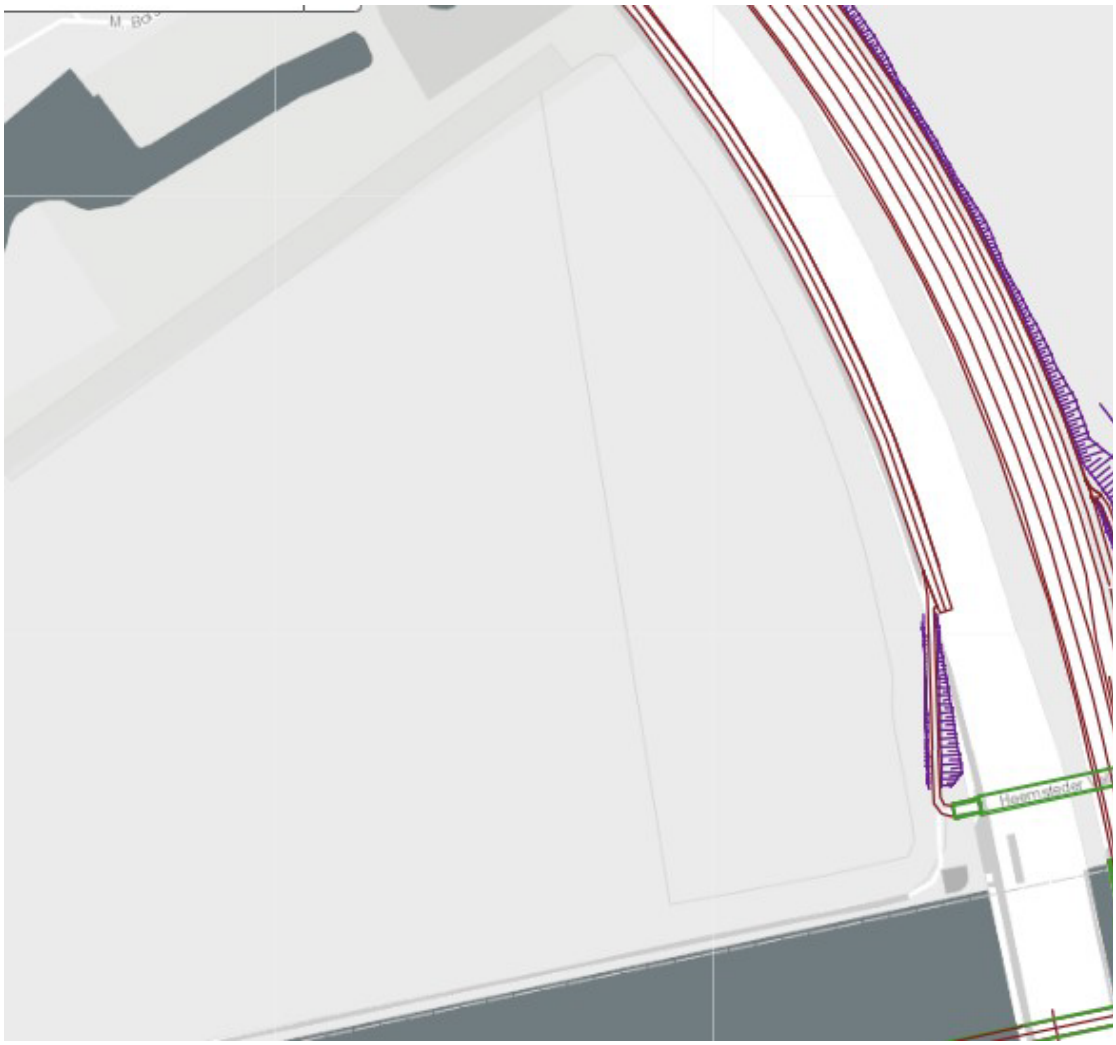

Wij zijn bezig met het realiseren van een (tijdelijk!) wandelpad als vervanging van een bestaande looproute, die tijdelijk niet meer mogelijk is vanwege de bouw van de nieuwe Cruquiusbrug.
Dit is de bestaande looproute:

Wij laten de mensen vanuit het pontje (van de gemente Heemstede) door het land van boer 5.1.2e lopen. Hiertoe maken wij een aparte voorziening van houtsnippers die wij na 2 jaar weer opruimen. Men “landt” dan na het pontje verlaten te hebben, ín het grasland van boer 5.1.2e Zie hierna:

Deze route hebbn wij uitgewerkt in bijgevoegd bestand:

- 2023 02 27 Verkenning positie looppad N201 V0p3.docx.

De gemeente vraagt ons de procedures te oorlopen en de betreffende vergunningen aan te vragen. Witteveen+Bos (mevr 5.1.2e) ondersteund ons bij het opstellen van de documenten.

Vraagstelling

Kunnen jullie (RO) invulling leveren aan, cq bijdragen aan, cq goedkeuring geven voor de realisatie van dit pad op/in zgn BPL gronden? Zie hiertoe de passage van de gemeente:

Aanleg tijdelijk pad zuidzijde Cruquiushav

Het nieuwe tijdelijke pad is in strijd met de
Herziening Landgoederen en Groene Gebie
gewenste nieuwe pad is een omgevingsver
nodig. Omdat het pad tijdelijk is (< 10 jaar)
'kruimelgevallenregeling' Wabo/Bor. Er die
ruimtelijke ordening. In ieder geval dient te
kernkwaliteiten Bijzonder Provinciaal Land

Dit is één op één de tekst vd gemeente:

- *Er dient wel aantoonbaar sprake te zijn van een goede ruimtelijke ordening. In ieder geval dient te worden voldaan aan de door de provincie NH gestelde kernkwaliteiten Bijzonder Provinciaal Landschap Spaarnwoude en omgeving, t.w. verkavelingspatroon + open ruimtes met vergezichten. Niet valt in te zien dat de aanleg van een tijdelijk pad hiermee in strijd is. Dit nagaan bij de provincie NH.*

Ik kom aan jouw naam, via 5.1.2e, wiens naam ik kreeg van 5.1.2e.
Vandaar.
Kan jij kijken, wie bij jullie dit moet/kan aangeven? Evt ook 5.1.2e?

Jullie kunnen (als advisering/antwoord) 5.1.2e één op één e-mailen, maar neem mij graag altijd in cc mee.

Groetjes,
5.1.2e

Afzender:
5.1.2e
5.1.2e
T: 06 5.1.2e
@: 5.1.2e@noord-holland.nl

NB: ik werk maandag t/m donderdag

5.1.2e

21/11/2022

positie doorgeven

~~BP~~-technisch

afd. water = hoe geen reactie gehad

Vergunning aanvragen
dan wordt ook welstand opgepakt.

⇒ voor vervolg moet de aanvraag gewoon komen
positie meer (in detail)
omvanding (interesse).
constructie tekening

34 gen Heemstede
19/12/2022

5.1.2e Inter regionaal ←
afbouwend - 1-2 dgn /week

Practisch +.

5.1.2e - raamvlakken
- vent weg omgekeerd weg.
gezamenlijk
-

5.1.2e : schriftelijk

koen spreekt rechtstreeks 5.1.2e 5.1.2e
stegnis

[illegible] Heenst
3/3/2023

~~NOX~~

Vergunning ✓

Looppad ✓

Water compensatie ✓

fietspad ✓

Doorsteek ri Bouwterrein
of VRI

Buitenleen ark. ontvangen ✓

Zand (wegnemen)/voorbelasting
voor 11/4 stort gegraven 27/3 start
700 - 1500

Bouwlijn die voorgemene

Van: 5.1.2e
Verzonden: woensdag 22 februari 2023 17:40
Aan: 5.1.2e
CC: Cruquiusbrug; 5.1.2e
Onderwerp: Cruquiusbrug vs perceel Herenweg 27 te Heemstede

Hi 5.1.2e
Ik hed jou op je gemeentelijke nummer gebeld, maar kreeg je niet te pakken.
Mijn vraag is als volgt:

Mijn informatie is, dat jullie (gemeente Heemstede) een baggerproject hebben laten realiseren (in 2022?) rondom het perceel aan de Herenweg (nr 27) in Heemstede? Klopt dat?

Het betreft dit perceel:

Het plan/de lijn van de provincie en van HHRijnland, is dat in de sloot watergang) aan de zuidzijde en westzijde een verbreding van de watergang wordt gerealiseerd (over 1,25mtr breedte), waarmee voldaan kan worden aan de door HHRijnland gestelde eisen voor watercompensatie.

Zie hierna de schets met de te verbreden watergang:

Verzoek
Mijn / onze vraag is, of jullie (als gemeente) van dat project (met name de voorbereiding) aan ons de volgende bescheiden/documenten kunnen verstrekken, zodat wij die onderzoeken (ons een ingenieursbureau namens ons) niet al het werk opnieuw hoeft te doen, en wij (als gezamenlijke overheden) daarmee onnodige kosten en inspanningen kunnen besparen.

Wij zijn op zoek naar de volgende gegevens/rapportages:
- KLIC, Ligging K&L in het gebied & watergangen;
- (water-)bodemgesteldheid;
- NGE's;
- Archeologie.

Als jullie die hebben, ontvangen wij daarvan héél graag een afschrift.
Deze documenten mogen 1op1 naar onze adviseurs van Witteveen+Bos, mevr 5.1.2e (cc) en 5.1.2e 5.1.2e (cc). Mochten wij dit persoonlijk bij je moeten toelichten, dan horen wij dat natuurlijk héél graag.

Groetjes,
5.1.2e

Afzender:
5.1.2e
5.1.2e
T: 065.1.2e
@: 5.1.2e @noord-holland.nl

NB: ik werk maandag t/m donderdag

Van: 5.1.2e
Verzonden: donderdag 23 februari 2023 10:44
Aan: 5.1.2e
CC: Cruquiusbrug; 5.1.2e
Onderwerp: FW: 5.1.2e @heemstede.nl heeft je gegevens perceel 27 te heemstede gestuurd via WeTransfer

Dank 5.1.2e
Wij (ik) hebben dit gedownload.
Heb cc aan 5.1.2e gestuurd.

Groetjes,
5.1.2e

Afzender:
5.1.2e
5.1.2e
T: 06 5.1.2e
@: 5.1.2e @noord-holland.nl

NB: ik werk maandag t/m donderdag

Van: WeTransfer <noreply@wetransfer.com>
Verzonden: donderdag 23 februari 2023 10:24
Aan: 5.1.2e @noord-holland.nl>
Onderwerp: 5.1.2e @heemstede.nl heeft je gegevens perceel 27 te heemstede gestuurd via WeTransfer

Ter besch

5.1.2e @heemstede.nl heeft je gegevens perceel 27 te heemstede gestuurd

4 items, 70,8 MB in totaal • Verloopt op 2 maart 2023

gegevens perceel 27 te heemstede Goedemorgen 5.1.2e

ik heb het kwaliteitsonderzoek, ecologisch, overzichtstekening en het

nge onderzoek naar je gestuurd. Voor de K&L geef ik je het advies om die zelf aan te vragen.

Haal je bestanden op

Downloadlink

https://wetransfer.com/downloads/c4361613954b3025681c905772ae4ff620230223092326/347960bd5278827adddacf1faf91eda920230223092349/05b99f

4 items

RO-180030 72913 DR NGE-Risicokaart Gemeente Heemstede versie 2.0.pdf
23,9 MB

TI21215-BST-05 Overzichtstekening te baggeren watergangen MV07 tm 11.pdf
542 KB

TI21215.bst.by.0201 WBO.pdf
37,3 MB

TI21215.bst.by.0701 Rapportage ecologisch onderzoek.pdf
9,09 MB

Voeg noreply@wetransfer.com toe aan je contactpersonen zodat je zeker weet dat onze emails aankomen.

Over WeTransfer · Hulp · Algemene voorwaarden · Deze transfer rapporteren als spam

Van: 5.1.2e @witteveenbos.com>
Verzonden: dinsdag 28 februari 2023 12:20
Aan: 5.1.2e
CC: 5.1.2e
Onderwerp: RE: Cruquiusbrug | archeologisch onderzoek nodig voor watercompensatie?

Beste heer 5.1.2e,

Hartelijk dank voor uw reactie, helder. Verder is het ons bekend dat we op grond van artikel 4.4.1 onder c van het geldende bestemmingsplan een omgevingsvergunning voor het uitvoeren van een werk moeten aanvragen.

Met vriendelijke groet,

5.1.2e
5.1.2e
+31 (0)6 5.1.2e | +31 (0)20 5.1.2e

Witteveen+Bos
Daalsesingel 51C | Postbus 24087 | 3502 MB Utrecht
+31 (0)30 5.1.2e | www.witteveenbos.com

Van: 5.1.2e @heemstede.nl>
Verzonden: dinsdag 28 februari 2023 11:58
Aan: 5.1.2e @witteveenbos.com>
CC: 5.1.2e @heemstede.nl>; 5.1.2e @noord-holland.nl>; 5.1.2e 5.1.2e @witteveenbos.com>; 5.1.2e @heemstede.nl>
Onderwerp: RE: Cruquiusbrug | archeologisch onderzoek nodig voor watercompensatie?

Goedendag mevrouw 5.1.2e

Voor het uitvoeren van een werk < 500 m2 (Waarde archeologie 4) en < 2.500 m2 (Waarde archeologie 5) is geen omgevingsvergunning voor de activiteit uitvoeren van een werk (aanlegvergunning) nodig. Ook niet indien er dieper wordt gegraven dan 0,4 m. Er hoeft voor het werk van 248 m2 dan ook geen archeologisch onderzoek te worden uitgevoerd.

Er is wel een omgevingsvergunning voor het uitvoeren van een werk nodig op grond van artikel 4.4.1 onder c van het bestemmingsplan Herziening L&GG (artikel 4 Agrarisch met waarden). Hiervoor is geen archeologisch onderzoek nodig.

Groet,

5.1.2e
Afdeling Ruimtelijk Beleid
Afwezig op vrijdag
023-5.1.2e | 5.1.2e @heemstede.nl | Raadhuisplein 1 | 2101 HA | Heemstede

---

Van: 5.1.2e @heemstede.nl>
Verzonden: dinsdag 28 februari 2023 09:45
Aan 5.1.2e @heemstede.nl>
Onderwerp: FW: Cruquiusbrug | archeologisch onderzoek nodig voor watercompensatie?

Goedemorgen 5.1.2e

Zie onderstaande vraag. Ze gaan volgens mij wel dieper dan 0,4 meter graven. Hebben ze dan wel een onderzoek nodig?

Met vriendelijke groet,

5.1.2e
Gemeente Heemstede

Van: 5.1.2e @witteveenbos.com>
Verzonden: dinsdag 28 februari 2023 09:23
Aan: 5.1.2e @heemstede.nl>
CC: Cruquiusbrug <cruquiusbrug@noord-holland.nl>; 5.1.2e @noord-holland.nl>; 5.1.2e 5.1.2e @witteveenbos.com>
Onderwerp: Cruquiusbrug | archeologisch onderzoek nodig voor watercompensatie?

Beste 5.1.2e

N a.v. je e-mail heb ik naar de regels in het geldende bestemmingsplan 'Herziening Landgoederen en Groene Gebieden' gekeken. Ter plaatse van de te realiseren watercompensatie gelden inderdaad de dubbelbestemmingen Waarde Archeologie – 4 (artikel 31) en Waarde Archeologie – 5 (artikel 32) van het bestemmingsplan.

In totaal gaan we 248m2 water realiseren. Uit artikel 31.5.2 en artikel 32.5.2 van het geldende bestemmingsplan volgt dat er geen omgevingsvergunning uitvoeren van een werk nodig is omdat de werkzaamheden een minder grote oppervlakte beslaan dan respectievelijk 500m2 en 2.500m2.

Betekent dit dan ook dat er geen archeologisch onderzoek nodig is ten behoeve van de watercompensatie?

Ik verneem het graag!

Met vriendelijke groet,

5.1.2e
5.1.2e
+31 (0)6 5.1.2e | +31 (0)20 5.1.2e

Witteveen+Bos
Daalsesingel 51C | Postbus 24087 | 3502 MB Utrecht
+31 (0)30 5.1.2e | www.witteveenbos.com

Van: 5.1.2e @noord-holland.nl>
Verzonden: maandag 27 februari 2023 16:56
Aan: 5.1.2e @heemstede.nl>
CC: Cruquiusbrug <cruquiusbrug@noord-holland.nl>; 5.1.2e @witteveenbos.com>
Onderwerp: RE: 5.1.2e @heemstede.nl heeft je gegevens perceel 27 te heemstede gestuurd via WeTransfer

Dank!
Wederom voor je snelle reactie!

Groetjes,

5.1.2e

Afzender:
5.1.2e
5.1.2e
T: 06 5.1.2e
@: 5.1.2e @noord-holland.nl

NB: ik werk maandag t/m donderdag

Van: 5.1.2e @heemstede.nl>
Verzonden: maandag 27 februari 2023 16:49
Aan: 5.1.2e @noord-holland.nl>
CC: Cruquiusbrug <cruquiusbrug@noord-holland.nl>; 5.1.2e @witteveenbos.com>
Onderwerp: RE: 5.1.2e @heemstede.nl heeft je gegevens perceel 27 te heemstede gestuurd via WeTransfer

Hoi 5.1.2e

We hebben niet meer gegevens m.b.t. de bodemonderzoeken. Wij hebben enkel de percelen onderzocht waar wij belang bij hadden. Je kan overigens wel een algemene kaart bekijken op de site van OD ijmond misschien zit daar iets bij wat jullie nodig hebben. https://www.odijmond.nl/thema's/bodem/bodeminformatie/

Wat betreft of je wel of niet archeologie moet onderzoeken kan je vinden op de website
https://www.ruimtelijkeplannen.nl/viewer/view
Volgens ons valt dit gebied in de categorieën 4 en 5 in artikel 31 en 32 kan je daar de voorwaardes van lezen.
https://www.ruimtelijkeplannen.nl/documents/NL.IMRO.0397.BPh1landgoederen-0201/r_NL.IMRO.0397.BPh1landgoederen-0201.htm#Artikel_32_Waarde_Archeologie_5

Met vriendelijke groet,

5.1.2e
5.1.2e
Aanwezig op ma – di – wo - do
(023) 5.1.2e | heemstede.nl | Raadhuisplein 1 | 2101 HA | Heemstede

---

Van: 5.1.2e @noord-holland.nl>
Verzonden: maandag 27 februari 2023 16:14
Aan: 5.1.2e @heemstede.nl>
CC: Cruquiusbrug <cruquiusbrug@noord-holland.nl>; 5.1.2e @witteveenbos.com>
Onderwerp: FW 5.1.2e @heemstede.nl heeft je gegevens perceel 27 te heemstede gestuurd via WeTransfer

Hi 5.1.2e
Zie bijgaand.
Wij hebben deze rapportages overigens héél vlot van jullie gekregen (dank daarvoor!) , maar dat raakt/die raken maar voor een deel de door ons te verbreden watergang.

Hierna de uitsnedes van (1) het bodemonderzoek en (2) het ecologisch onderzoek waarop te zien is dat deze onderzoeken vrijwel geen betrekking hebben op de beoogde watercompensatie ter plaatse van het perceel aan de Herenweg.

- Uitsnede bodemonderzoek
-
- Uitsnede ecologisch onderzoek

Kan één van jullie dit bezien?
Hebben wij de juiste bestanden gekregen? Hebben jullie evt nog meer info?>

2e Vraag:

- Wie gaat er binnen de gemeente Heemstede over archeologie? Dit i.v.m. nagaan of er voor de watercompensatie wel of geen archeologisch onderzoek nodig is.

Groetjes,
5.1.2e

Afzender:
5.1.2e
5.1.2e
T: 06 5.1.2e
@: 5.1.2e @noord-holland.nl

NB: ik werk maandag t/m donderdag

Van: 5.1.2e @witteveenbos.com>
Verzonden: maandag 27 februari 2023 13:48
Aan: 5.1.2e @noord-holland.nl>
Onderwerp: RE: 5.1.2e @heemstede.nl heeft je gegevens perceel 27 te heemstede gestuurd via WeTransfer

Hoi 5.1.2e

Hierbij de uitsnedes van (1) het bodemonderzoek en (2) het ecologisch onderzoek waarop te zien is dat deze onderzoeken vrijwel geen betrekking hebben op de beoogde watercompensatie ter plaatse van het perceel aan de Herenweg.

Wil je verder aan 5.1.2e vragen wie er binnen de gemeente Heemstede gaat over archeologie? Dit i.v.m. nagaan of er voor de watercompensatie wel of geen archeologisch onderzoek nodig is.

Uitsnede bodemonderzoek

Uitsnede ecologisch onderzoek

Vr gr.
5.1.2e

Van: 5.1.2e @noord-holland.nl>
Verzonden: donderdag 23 februari 2023 10:35
Aan: 5.1.2e @witteveenbos.com>
Onderwerp: FW: 5.1.2e @heemstede.nl heeft je gegevens perceel 27 te heemstede gestuurd via WeTransfer

Hi,
Bijgaand

...
Groetjes,
5.1.2e

Afzender:
5.1.2e
5.1.2e
T: 06 5.1.2e
@: 5.1.2e @noord-holland.nl

NB: ik werk maandag t/m donderdag

Van: WeTransfer <noreply@wetransfer.com>
Verzonden: donderdag 23 februari 2023 10:24
Aan: 5.1.2e @noord-holland.nl>
Onderwerp: 5.1.2e @heemstede.nl heeft je gegevens perceel 27 te heemstede gestuurd via WeTransfer

5.1.2e @heemstede.nl heeft je gegevens perceel 27 te heemstede gestuurd

4 items, 70,8 MB in totaal • Verloopt op 2 maart 2023

gegevens perceel 27 te heemstede Goedemorgen 5.1.2e

ik heb het kwaliteitsonderzoek, ecologisch, overzichtstekening en het nge onderzoek naar je gestuurd. Voor de K&L geef ik je het advies om die zelf aan te vragen.

Haal je bestanden op

Downloadlink

https://wetransfer.com/downloads/c4361613954b3025681c905772ae4ff620230223092326/347960bd5278827adddacf1faf91eda920230223092349/05b99f

4 items

RO-180030 72913 DR NGE-Risicokaart Gemeente Heemstede versie 2.0.pdf
23,9 MB

TI21215-BST-05 Overzichtstekening te baggeren watergangen MV07 tm 11.pdf
542 KB

TI21215.bst.by.0201 WBO.pdf

37,3 MB

TI21215.bst.by.0701 Rapportage ecologisch onderzoek.pdf
9,09 MB

Voeg noreply@wetransfer.com toe aan je contactpersonen zodat je zeker weet dat onze emails aankomen.

Over WeTransfer · Hulp · Algemene voorwaarden · Deze transfer rapporteren als spam

---

DISCLAIMER:
This e-mail is strictly confidential and is intended solely for the addressee.
It is prohibited for unauthorized persons to utilize the information contained within this e-mail.
If you receive this e-mail and you are not the addressee,
then please delete it from your system and notify the person who sent it to you.

Our company accepts no liability for the content of this email,
or for the consequences of any actions taken on the basis of the information provided,
unless that information is subsequently confirmed in writing.

Before printing, think about the environment.

DISCLAIMER:
This e-mail is strictly confidential and is intended solely for the addressee.
It is prohibited for unauthorized persons to utilize the information contained within this e-mail.
If you receive this e-mail and you are not the addressee,
then please delete it from your system and notify the person who sent it to you.

Our company accepts no liability for the content of this email,
or for the consequences of any actions taken on the basis of the information provided,
unless that information is subsequently confirmed in writing.

Before printing, think about the environment.

DISCLAIMER:
This e-mail is strictly confidential and is intended solely for the addressee.
It is prohibited for unauthorized persons to utilize the information contained within this e-mail.
If you receive this e-mail and you are not the addressee,
then please delete it from your system and notify the person who sent it to you.

Our company accepts no liability for the content of this email,
or for the consequences of any actions taken on the basis of the information provided,
unless that information is subsequently confirmed in writing.

Before printing, think about the environment.