

5.1.2e

Van: 5.1.2e
Verzonden: woensdag 11 oktober 2023 07:51
Aan: 5.1.2e
CC: 5.1.2e
Onderwerp: RE: 5.1.2e heeft 'Gezamenlijke annotatie BPL 0.9' met u gedeeld
Bijlagen: Stafnota bestuurlijk gesprek asielopvang regio Kennemerland 19 oktober.docx; Bijlage 1 - Concept Regionaal plan Kennemerland opvang asielzoekers.docx

Beste collega's,

Graag jullie opmerkingen op bijgevoegde stafnota. Deze is met enige tijdsdruk opgesteld, dus aarzel niet om opmerkingen te plaatsen. Kan alleen maar helpen.

Groeten,
 5.1.2e

Van: 5.1.2e
Verzonden: dinsdag 10 oktober 2023 18:05
Aan: 5.1.2e @noord-holland.nl; 5.1.2e @noord-holland.nl; 5.1.2e @noord-holland.nl
CC: 5.1.2e @noord-holland.nl; 5.1.2e @noord-holland.nl; 5.1.2e @noord-holland.nl; 5.1.2e @noord-holland.nl
Onderwerp: RE: 5.1.2e heeft 'Gezamenlijke annotatie BPL 0.9' met u gedeeld

Beste collega's,

Op basis van jullie input en gesprekken binnen RO constateren we dat een gezamenlijke annotatie zoals deze er nu uitziet, een lijst met opties om ruimtelijke ontwikkelingen mogelijk te maken op plekken waar momenteel een begrenzing BPL geldt, op dit moment niet de juiste input is voor het bestuurlijk overleg van 19 oktober.

Het is in het belang van de gemeente om een degelijk locatieonderzoek op schaalniveau van regio Kennemerland met opties die passen binnen de regelgeving, te kunnen overleggen richting bewoners, overheden, raden, staten en andere partners. Afwijken van geldende regels kan alleen als hier een aanleiding voor bestaat en wanneer de genoemde groepen meegenomen kunnen worden in de redenatielijn. Een locatieonderzoek vormt daarin een onmisbaar onderdeel. Gedeputeerde Esther Rommel zal dit benadrukken in het bestuurlijk overleg. Maatschappelijk draagvlak, een zorg van de regio bij de haalbaarheid van binnenstedelijke locaties, wordt een belangrijk parameter in het locatieonderzoek. Het initiatief van het locatieonderzoek ligt bij de gemeente, de provincie is graag bereid vragen te beantwoorden over de verdere invulling van het locatieonderzoek.

Ik heb contact gehad met 5.1.2e en zij is akkoord dat een gezamenlijke annotatie op korte termijn niet haalbaar is. Bestuurders van de regio en gedeputeerde Rommel worden separaat voorbereid op het bestuurlijk gesprek. Regio heeft ambtelijk aangegeven de open houding van PNH te waarderen en is tevreden met de opname van maatschappelijk draagvlak als parameter in het locatieonderzoek.

Ik zal deze casus verder behandelen en bereid een stafnota voor in aanloop naar de staf RO van 16 oktober. Morgen komt een concept, fijn als jullie willen meelesen.

Met vriendelijke groet,

5.1.2e

Provincie Noord-Holland

Beleidsadviseur Ruimtelijke Ontwikkeling

Zuid-Kennemerland IJmond & NOVEX NZKG

T 5.1.2e

Van: 5.1.2e @noord-holland.nl>

Verzonden: dinsdag 10 oktober 2023 13:45

Aan: 5.1.2e @noord-holland.nl>; 5.1.2e @noord-holland.nl>

CC: 5.1.2e @noord-holland.nl>; 5.1.2e @noord-holland.nl>; 5.1.2e <sonnen@noord-holland.nl>; 5.1.2e

5.1.2e @noord-holland.nl>; 5.1.2e @noord-holland.nl>

Onderwerp: RE: 5.1.2e heeft 'Gezamenlijke annotatie BPL 0.9' met u gedeeld

Hoi,
Krijgt 5.1.2e ook nog stukken/een stuk (zie bijlage)? Ik sprak haar zojuist en zij vroeg zich af wanneer?

Groet 5.1.2e

Van: 5.1.2e

Verzonden: dinsdag 10 oktober 2023 11:06

Aan: 5.1.2e @noord-holland.nl>; 5.1.2e @noord-holland.nl>

CC: 5.1.2e @noord-holland.nl>; 5.1.2e @noord-holland.nl>; 5.1.2e @noord-holland.nl>; 5.1.2e @noord-holland.nl>; 5.1.2e

5.1.2e @noord-holland.nl>; 5.1.2e @noord-holland.nl>

Onderwerp: RE: 5.1.2e heeft 'Gezamenlijke annotatie BPL 0.9' met u gedeeld

Dag allen,
Dank voor de heldere notitie 5.1.2e

'Asiel' zit in de portefeuille van de cdK. De cdK is voorzitter van de Provinciale Regietafel asiel (PRT).

BM Jos Wienen en WH Sam Meerhoff zijn beide de deelnemers namens de regio Kennemerland aan de PRT.

Al enige tijd geleden is de vraag gesteld door de cdK en Cees Loggen, mede n.a.v. vragen en opmerkingen van bestuurders aan de PRT, om te onderzoeken waar er ruimte zit en welke handvatten we gemeenten/regio's kunnen bieden.

De vraag die nu vanuit de regio Kennemerland wordt gesteld is óók een vraag van de overige 4 regio's.

Zoals jullie vast wel weten zijn er de afgelopen weken 2 brieven door de staatssecretaris gestuurd met een dringende oproep om meer plekken.

Gemeenten zeggen, vrij vertaald, ...dan komen we met een locatie, doet de provincie heel moeilijk..., hoe moet je aantonen dat er geen andere plek is, enz?

Het zou fijn zijn als er binnenkort duidelijkheid komt over het standpunt van de provincie t.a.v. de mogelijkheden, handvatten e.d., te meer omdat deze vraag al maanden geleden is gesteld 😞 en de druk blijft (toenemen) op gemeenten.

5.2

Is het mogelijk om aan te geven wanneer de richtlijnen er kunnen zijn?

Dank!

Met groet,

5.1.2e

Van: 5.1.2e <[redacted]@noord-holland.nl>

Verzonden: maandag 9 oktober 2023 16:43

Aan: 5.1.2e <[redacted]@noord-holland.nl>

CC: 5.1.2e <[redacted]@noord-holland.nl>; 5.1.2e <[redacted]@noord-holland.nl>; 5.1.2e <[redacted]@noord-holland.nl>; 5.1.2e <[redacted]@noord-holland.nl>;

5.1.2e <[redacted]@noord-holland.nl>; 5.1.2e <[redacted]@noord-holland.nl>; 5.1.2e <[redacted]@noord-holland.nl>

Onderwerp: Re: 5.1.2e heeft 'Gezamenlijke annotatie BPL 0.9' met u gedeeld

Ha 5.1.2e

Ik kan mij helemaal vinden in jouw analyse en voorstel. Ik denk wel dat de gemeenten bestuurlijk zullen blijven drukken, dus goed om ons advies hierover gezamenlijk op orde te hebben voor onze gedeputeerde(n).

Groeten

5.1.2e

Verzonden vanaf [Outlook voor Android](#)

From: [redacted] <[\[redacted\]@noord-holland.nl](mailto:[redacted]@noord-holland.nl)>
Sent: Monday, October 9, 2023 1:21:25 PM
To: [redacted] <[\[redacted\]@noord-holland.nl](mailto:[redacted]@noord-holland.nl)>
Cc: [redacted] <[\[redacted\]@noord-holland.nl](mailto:[redacted]@noord-holland.nl)>; [redacted] <[\[redacted\]@noord-holland.nl](mailto:[redacted]@noord-holland.nl)>; [redacted] <[\[redacted\]@noord-holland.nl](mailto:[redacted]@noord-holland.nl)>; [redacted] <[\[redacted\]@noord-holland.nl](mailto:[redacted]@noord-holland.nl)>; [redacted] <[\[redacted\]@noord-holland.nl](mailto:[redacted]@noord-holland.nl)>
Subject: RE: [redacted] heeft 'Gezamenlijke annotatie BPL 0.9' met u gedeeld

Beste allen,

Bedankt voor het aanhaken. Ik heb een aantal opmerkingen/vragen over de insteek van het stuk.

5.2

Pas dan kunnen we een zinvol gesprek voeren met uitzonderingen op BPL.

Hoor graag hoe jullie hier over denken.

Groeten,
[redacted]

Op 9 okt. 2023 12:29 schreef [redacted] <[\[redacted\]@noord-holland.nl](mailto:[redacted]@noord-holland.nl)>:

Ha allen,

Ik heb helaas weinig tijd om er op deze korte termijn naar te kijken, maar heb zojuist even mijn best gedaan. Ik ben wel bereikbaar voor overleg hierover.

Groeten,

5.1.2e

Van ^{5.1.2e} @noord-holland.nl>

Verzonden: maandag 9 oktober 2023 10:11

Aan ^{5.1.2e} @noord-holland.nl>; ^{5.1.2e} @noord-holland.nl>; ^{5.1.2e} @noord-holland.nl>;
5.1.2e @noord-holland.nl>; ^{5.1.2e} @noord-holland.nl>; ^{5.1.2e} @noord-holland.nl>;

5.1.2e @noord-holland.nl>

Onderwerp: ^{5.1.2e} heeft 'Gezamenlijke annotatie BPL 0.9' met u gedeeld



5.1.2e heeft een bestand met u gedeeld


Dit is het document dat ^{5.1.2e} met u heeft gedeeld.



[Gezamenlijke annotatie BPL 0.9](#)



Deze koppeling werkt alleen voor de directe geadresseerden van dit bericht.



[Privacyverklaring](#)



Datum vergadering

11 oktober 2023

Staf

Staf Ruimtelijke Ontwikkeling, Economie, Havens en Recreatie, E.
Rommel

Unitmanager

Sectormanager

5.1.2e

Directeur

H. Schartman

Bijlagen:

Bijlage 1 - Concept Regionaal plan Kennemerland opvang asielzoekers

Betreft: Bestuurlijk gesprek

asielopvang regio Kennemerland

19 oktober

Nota GS-staf

Uw contactpersoon

5.1.2e

BEL/RO

Telefoonnummer +31235145.1.2e

5.1.2e@noord-

holland.nl

11 oktober 2023

1|3

(N.B. De rubrieken 1 t/m 6 altijd in deze volgorde uitwerken)

1. Doel van de bespreking/toelichting

Gedeputeerde Rommel voorbereiden op het bestuurlijk gesprek van 19 oktober met Burgemeester en voorzitter van de Regionale Regietafel Kennemerland Jos Wienen (Haarlem), wethouder Jan Schouten (Uitgeest) en Sam Meerhoff (Heemstede) over de zoektocht naar locaties voor AZCs ter invulling van de regionale asielopgave van 2.043 structurele plekken. De bestuurders delen hun zorgen over de moeite om binnenstedelijke locaties te vinden voor AZCs, met als primaire zorg het gebrek aan maatschappelijk draagvlak.

De bestuurders dringen aan om mogelijkheden te verkennen om locaties te onderzoeken die momenteel begrensd zijn als Bijzonder Provinciaal Landschap. De provincie begrijpt het verzoek maar geeft aan dat afwijken van geldende regels alleen mogelijk is als hier een aanleiding voor bestaat en wanneer bewoners, overheden, raden, staten en andere partners meegenomen kunnen worden in de redenering. De provincie constateert dat er geen degelijk locatieonderzoek is uitgevoerd en gerapporteerd om te verkennen of locaties binnen de geldende regelgeving haalbaar zijn. De provincie is het eens met de bestuurders dat maatschappelijk draagvlak een overweging is en dat dit daarom een belangrijke parameter vormt in het locatieonderzoek. De provincie adviseert om het locatieonderzoek uit te voeren op schaalniveau van de regio Kennemerland (en niet op het schaalniveau

van individuele gemeenten) aangezien het gaat om een regionale asielopgave.

Een locatieonderzoek is nodig om meerdere redenen:

- zekerheid dat alle opties binnen geldende regelgeving zijn verkend;
- ter garantie richting de buitenwereld dat en gedegen proces is gevolgd;
- ter onderbouwing wanneer mogelijk een uitzondering geboden dient te worden op regels in de omgevingsverordening zoals het Bijzonder Provinciaal Landschap.

Gezien het ontbreken van en de noodzaak van een degelijk locatieonderzoek is een gesprek over uitzonderingsmogelijkheden op de geldende regels nu (nog) niet aan de orde.

2. Voorstel tot besluitvorming

- De zorgen van de voorzitter van de Regionale Regietafel Kennemerland en de wethouders aan te horen inzake de moeite om binnenstedelijke locaties te vinden voor AZCs, met als primaire zorg het gebrek aan maatschappelijk draagvlak.
- De noodzaak benadrukken van een degelijk locatieonderzoek op schaalniveau van regio Kennemerland (en niet voor individuele gemeenten) voor binnenstedelijke locaties om meerdere redenen: zekerheid dat alle opties zijn verkend, ter garantie richting de buitenwereld dat en gedegen proces is gevolgd en ter onderbouwing wanneer mogelijk een uitzondering geboden dient te worden op regels in de omgevingsverordening zoals het Bijzonder Provinciaal Landschap. Maatschappelijk draagvlak vormt een belangrijke parameter in dit locatieonderzoek.
- Aan te bieden ambtelijk klaar te staan voor de acht samenwerkende regiogemeenten om vragen te beantwoorden inzake de uitvoering van een degelijk locatieonderzoek.

3. Financiële, personele en juridische consequenties

Geen.

4. Communicatieve consequenties

Geen.

5. Wijze van totstandkoming

Overleg met collega's:

5.1.2e [REDACTED] (RO/plv sectormanager)

5.1.2e [REDACTED] (RO/Coördinator Statushouders)

5.1.2e [REDACTED] (JZ)

5.1.2e [REDACTED] (GRN/BPL)

5.1.2e [REDACTED] (REE)

6. Verdere procedure

Bespreking stafnota tijdens staf 16 oktober ter voorbereiding op bestuurlijk gesprek 19 oktober.

Concept Regionaal plan Kennemerland

Opvang asielzoekers



Auteurs namens de regio:

[redacted], gemeente Haarlem - regio manager a.i.

[redacted], BMC - managing consultant

1. De aanleiding

Crisis in de asielketen

In de loop van 2022 hebben we gezien dat de asielketen vast liep. In de voorgaande jaren was de instroom van asielzoekers gestagneerd, mede door de corona-pandemie. Het aantal opvangplekken werd daarop aangepast. Na corona liep de instroom van asielzoekers op, onder andere door gezinshereniging. Door de inhaalslag en de vertraagde doorstroom van statushouders als gevolg van de beperkte beschikbaarheid van woningen ontstond er een groot tekort aan opvangplekken. Dit leidde in het voorjaar van 2022 tot een opvangcrisis. Het rijk heeft via de 25 veiligheidsregio's een inspanning gevraagd aan gemeenten om tijdelijke crisisnoodopvang voor asielzoekers te realiseren.

Transitieplan crisisnoodopvang

De inspanning van de gemeenten en regio's en de inzet van crisisnoodopvang is van tijdelijke aard. Doelstelling van deze vorm van opvang is dat de asielketen meer ruimte krijgt zodat de verantwoordelijke instanties (COA en IND) in de tussentijd naar een duurzame asielketen kunnen toewerken. Inmiddels zijn we aan het eind van die tijdelijkheid aangekomen, en komt de asielketen weer volledig bij het COA te liggen. Om tot een succesvolle overdracht te komen van veiligheidsregio's naar het COA heeft het kabinet het Transitieplan Crisisnoodopvang (CNO) gepresenteerd. Dit is op 15 november 2022 vastgesteld in het Veiligheidsberaad en op 29 november 2022 naar de gemeenten en provincie toegestuurd.

Het Rijk hanteert in het Transitieplan CNO de volgende uitgangspunten:

- De regionale opvangopgave is in kaart gebracht en een regionaal opvangplan met concrete activiteiten om daar te komen is 1 april 2023 gereed.
- In de periode 1 januari 2023 tot 1 april 2023 neemt het COA de verantwoordelijkheid over van de CNO die beschikbaar blijft na 1 juli en daarvoor geschikt is.
- Vanaf 1 april 2023 houdt de CNO op en zijn er voldoende opvanglocaties in de 25 regio's om aan de gestelde opvangbehoefte van dat moment te kunnen voldoen, die onder coördinatie en verantwoordelijkheid van het COA vallen. Uitzondering hierop vormen CNO's die voor 1 juli 2023 aflopen en vervolgens niet meer beschikbaar zijn, en CNO's die om specifieke redenen op verzoek van COA in stand worden gehouden.
- Uiterlijk 1 april 2023 leveren de regio's hun regionaal plan in bij de provincie. In dit regionaal plan geven de regio's aan op welke wijze zij de opgave eind 2023 hebben gerealiseerd. Dit doen we door het delen van dit conceptplan met de provincie onder voorbehoud dat de raden van de betreffende gemeenten hiermee instemmen.

⌘

De spreidingswet

Inmiddels heeft het kabinet gewerkt aan een wettelijke basis voor de opvang en regionale spreiding van asielzoekers: eind 2022 is de Wet gemeentelijke taak mogelijk maken asielopvangvoorzieningen – kortweg de spreidingswet - in consultatie gegaan. Onderdeel van deze wet is het creëren van een wettelijke taak voor gemeenten voor het realiseren van opvanglocaties voor asielzoekers. Hiermee wordt vastgelegd dat gemeenten medeverantwoordelijk zijn voor de realisatie van asielopvang voor vluchtelingen en asielzoekers. Uitgegaan wordt van solidariteit tussen gemeenten, een eerlijke en evenwichtige spreiding over het land, zoveel

mogelijk vrijwillig ter beschikking stellen van opvangplaatsen en het voorkomen van crisisnoodopvang. Concreet betekent dit dat alle gemeenten in Nederland een wettelijke opgave krijgen voor het realiseren van permanente opvang van asielzoekers. Hoewel de wet nog niet in werking is getreden en de Raad van State de nodige kritiek heeft geuit op de concept wet, is de verwachting is dat er een aanwijzingsbevoegdheid voor het rijk komt om gemeenten te kunnen dwingen mee te werken aan de vestiging van een AZC. Hoewel er dus nog geen wettelijke basis is, hebben de colleges in de regio Kennemerland afgesproken daarvoor in ieder geval gezamenlijk het voorbereidende werk te doen.

2. De opgave

De opgave

Het Rijk heeft de opgaven verdeeld per provincie, de provincie heeft de opgave verdeeld per regio en per individuele gemeenten, steeds op basis van inwoneraantal. De opgave is gebaseerd op de landelijke raming asielinstroom 2023. Voor onze regio Kennemerland betekent dit 2.108 permanente opvangplekken die uiterlijk eind 2023 zouden moeten zijn gerealiseerd. Per gemeente leidt dit tot het volgende beeld:

Gemeente	Opgave
Beverwijk	160
Bloemendaal	90
Haarlem	620
Haarlemmermeer	607
Heemskerk	149
Heemstede	105
Uitgeest	51
Velsen	261
Zandvoort	65
Totaal	2.108

Onze visie

We vangen in de regio Kennemerland al asielzoekers op. De opdracht die wij nu hebben gekregen voeren wij uit ons inzicht dat dit onze maatschappelijke verantwoordelijkheid is. We beseffen dat de vraag soms een uitdagende is en dilemma's met zich mee kan brengen vanwege de beschikbaarheid van voorzieningen die iedereen nu eenmaal nodig heeft. We doen het ook omdat wij in de regio Kennemerland solidair zijn, veerkracht kennen en organisatievermogen hebben. Zo willen we er samen voor zorgen dat we asielzoekers een plek kunnen bieden die hen veiligheid en onderdak geeft. Dit doen we onder meer door in overleg te zorgen voor dagbesteding, onderwijs en zorg. Waarmee we ook oog hebben voor de omgeving en integratie.

Uitgangspunten voor regionale samenwerking

- We zijn als regio solidair en willen samen met inwoners onze maatschappelijke verantwoordelijkheid nemen;
- We gaan voor kwalitatief goede, duurzame, humane en uitvoerbare opvang en huisvesting;

- Met daadkracht de korte termijn opgave realiseren;
- De lange termijn strategie in het vizier houden;
- Gemeenten zijn individueel aanspreekbaar op de gemaakte afspraken;
- We werken in de regio met een aantal tijdelijke locaties, tot aan het moment waarop we voldoende permanente locaties hebben;
- We ruilen opgaven indien gewenst onderling uit;
- Gemeenten betrekken de gemeenteraad actief;
- Gemeenten stemmen een eenduidige communicatieve lijn af.

De gemeenten binnen onze regio zijn solidair met elkaar en helpen elkaar om het vraagstuk voor alle partnergemeenten naar tevredenheid op te lossen. Bij de invulling zoals beschreven onder paragraaf 7 is voortdurend gezocht naar een goede balans tussen landelijke richtlijnen, lokaal draagvlak en de menselijke maat. Tot dusver zijn alle mogelijke inspanningen gedaan om de crisis het hoofd te bieden. We realiseren ons dat de opgave enorm is en dat er ruimte moet zijn om maatwerk te bieden. Om deze te behalen zijn we optimaal flexibel en creatief te werk gegaan en werken we met meerdere partijen samen.

Organisatie van de samenwerking

De gemeenten in Kennemerland werken ambtelijk en bestuurlijk vanaf de start van de asielcrisis met elkaar samen. Bestuurlijk is sprake van een regionale stuurgroep waarin de betrokken wethouders van de negen gemeenten onder voorzitterschap van de burgemeester van Haarlem de totale opgave (opvang vluchtelingen Oekraïne, asielzoekers en statushouders) voorbereiden en aansturen. Daarnaast is er structureel ambtelijk regionaal overleg met de betrokken lokale projectleiders, en periodiek overleg met de gemeentesecretarissen van de negen gemeenten. Hierdoor is er op elk niveau steeds een goed beeld geweest van de opgaven, de verwachtingen en betekenis ervan voor de gemeenten en regio.

3. Het regioplan Kennemerland

De inventarisatie van potentiële locaties is zorgvuldig gebeurd

De negen gemeenten hebben gezamenlijk potentiële locaties geïnventariseerd. Deze inventarisatie is tot stand gekomen op basis van lokale criteria en is als bijlage 2 bijgevoegd. Er is daarnaast een regionaal afwegingskader opgesteld als instrument om de keuze voor locaties te kunnen onderbouwen (bijlage 3). Het is primair een hulpmiddel om in beeld te brengen wat er nodig is om locaties geschikt te maken voor asielopvang. Onderdelen van dit afwegingskader zijn:

- a) Locatiekenmerken: het gaat hier om feitelijke gegevensverzameling zoals de kadastrale aanduiding, huidige bestemming Wro, leegstand ja of nee, huidig gebruik, aanwezige nutsvoorzieningen, brandveiligheid, luchtkwaliteit.
- b) Omgevingsfactoren: hier wordt de omgeving in beeld gebracht. Voorbeelden zijn de infrastructuur zoals openbaar vervoer, de aanwezige van voorzieningen zoals scholen, winkels en welzijnsvoorzieningen.
- c) Exploitatiemogelijkheden: eigendomsverhoudingen en benodigde investeringen worden in beeld gebracht en in relatie gebracht met de duur van de beschikbaarheid van de locatie.

Een samenspel in de afweging van deze drie onderdelen leidt tot de keuze van één of meerdere locaties die geschikt of geschikt te maken zijn voor opvang.

In bijlage 2 een totaaloverzicht van potentiële locaties in onze regio. Bij dit overzicht past een aantal kanttekeningen:

Uitruil van opgaven in onderlinge samenwerking

Zowel op provinciaal niveau als op regionaal niveau bestaat de mogelijkheid om opgaven tussen gemeenten en regio's uit te ruilen of te verevenen. Het gaat dan om drie doelgroepen: asielzoekers, statushouders en opvang van vluchtelingen uit Oekraïne.

Op het moment dat één gemeente mogelijkheden ziet om meer opvangplekken voor asielzoekers te realiseren dan de individuele opgave, kunnen onderling afspraken worden gemaakt om dit te verevenen met opgaven voor andere doelgroepen. Hiermee creëren de gemeenten meer flexibiliteit in de oplossingsmogelijkheden voor de verschillende opgaven. Het past binnen de visie van de negen gemeenten om gezamenlijk tot een regionale oplossing te komen voor alle opgaven.

Besluitvorming in gemeenteraden

De gemeenteraden wordt gevraagd om in te stemmen met de door de colleges voorgedragen locaties, al dan niet aan de hand van benodigde ruimtelijke procedures. Dit gebeurt aan de hand van een lokaal raadsbesluit. Mocht een gemeenteraad niet instemmen met de door het college voorgestelde locatie dan resteren er drie alternatieven. De gemeente zal opnieuw op zoek moeten gaan naar een alternatieve locatie om aan de opgave te kunnen voldoen, en er is een uitruil van opgaven mogelijk. Het kan echter ook zijn dat het Rijk zijn aanwijzingsbevoegdheid toepast en de gemeente verplicht om mee te werken.

Bijzonder Provinciaal Landschap

Een aantal geïnventariseerde locaties vallen onder Bijzonder Provinciaal Landschap (BPL). Net zoals de asielopgave lokaal concurreert met de woningbouwopgave, concurreert de asielopgave op provinciaal niveau met het BPL. Dit BPL is de Noord-Hollandse invulling van het Nationaal Programma Landelijk Gebied. Hierin staan de natuur-, water- en klimaatdoelen beschreven waar de Rijksoverheid en de provincies de komende jaren mee aan de slag gaan. Naar onze mening zijn de voorgestelde locaties qua ligging en kenmerken verantwoord geschikt te maken voor de opvangfaciliteiten.

De keuze voor deze locaties is in alle gevallen tot stand gekomen doordat er binnen de bebouwde kernen van een aantal gemeenten geen vastgoed of terreinen voorhanden is dat passend is (of passend te maken is) voor de permanente opvang van asielzoekers. In het licht hiervan moeten gemeenten intensief overleg (gaan) voeren met de Provincie om de benodigde medewerking te verkrijgen. Omdat deze locaties wél een wenkend perspectief zijn om aan de opgave te kunnen voldoen, zijn ze in dit plan meegenomen. We verwachten van de Provincie hierin een flexibele opstelling inneemt en dat de provincie met het ruimtelijk instrumentarium dat zij ter beschikking heeft onze gemeenten de helpende hand biedt.

Realisatietermijn

Er zijn verschillende locaties waarbij de realisatietermijn na 2023 valt. In sommige gevallen zijn gemeentelijke procedures nodig. In sommige gevallen is sprake van braakliggend terrein of is gedeeltelijke of volledige herinrichting van de bestaande locatie noodzakelijk. Dit kost tijd en maakt dat niet alle locaties in 2023 geschikt te maken zijn.

Regionale opgave

De regionale opgave bedraagt op basis van inwoneraantal 2.108 gerealiseerde permanente opvangplekken voor asielzoekers eind 2023. Deze opgave kunnen wij niet volledig binnen het tijdsbestek realiseren. De gemeenten willen zich inspannen om aanvullende opvangmogelijkheden aan te bieden voor de tussentijd dat de permanente locaties gereed gemaakt worden. Daarbij worden de bestaande tijdelijke plaatsen benut. Voorals nog komen we daarmee in 2023 nog niet aan het gevraagde aantal, maar wij zetten ons in om nog aanvullende tijdelijke plekken te vinden. De tijdelijke locaties komen ook in beheer bij het COA.

Reeds gerealiseerd	Locatie	Aantal
Haarlem	Conradkade (boten)	220
Haarlemmermeer	Planeetbaan (hotel)	446
Velsen	Duin en kruidbergerweg (Amv'ers)	64
Subtotaal		730
Nog te realiseren voor 2023		1.378
Totaal		2.108

We vinden het belangrijk om te melden dat wij recent in onze regio ook een tussenvoorziening voor 100 statushouders hebben gerealiseerd. Hoewel ook dit de druk op de huidige asielopvang vermindert, telt het COA dit op dit moment niet mee in onze regionale opgave van 2.108. Daarnaast hebben wij als regio in 2022 de versnelde huisvesting statushouders opgepakt. Wij zullen in overleg deze inspanningen betrekken bij de tijdelijk overbrugging in onze regio tot deze permanente plekken beschikbaar zijn.

Lokale opgave

Onderstaande tabel geeft de invulling van de lokale opgave weer (inclusief reeds gerealiseerde locaties) op basis van inwoneraantal per gemeente weer.

Gemeente	Opgave	Verwachte realisatie april 2023	Verwachte realisatie eind 2023	Verwachte realisatie 2024	Totaal
Beverwijk	160	0		160	160
Bloemendaal	90	0	90	0	90
Haarlem	620	220	100	300	620
Haarlemmermeer	607	446		161	607
Heemskerk	149	0		149	149
Heemstede	105	0	70	35	105
Uitgeest	51	0		51	51
Velsen	261	64	300	0	364
Zandvoort	65	0		65	65
Totaal	2.108	730	560	921	2.211

Toelichting

Per 1 april zijn de al bestaande locaties, 730 plaatsen overgedragen aan het COA. In de loop van 2023 verwachten de gemeenten dat dit aantal is opgelopen tot 1.290 opvangplekken eind 2023. Daarmee wordt niet de gehele opgave in 2023 gerealiseerd: een groot aantal locaties vraagt meer tijd qua realisatie gelet op benodigde ruimtelijke procedures of (her)inrichting van bestaande locaties, zodat deze pas in 2024 of later worden gerealiseerd.

Daarnaast gaat het niet in alle gevallen om permanente locaties, sommige locaties hebben een tijdelijk karakter. De uiteindelijk getallen per gemeente hebben betrekking op permanente locaties. De regio Kennemerland neemt haar verantwoordelijkheid en zal, totdat er voldoende permanente locaties zijn, ook werken met tijdelijke locaties. Het uitgangspunt is dat bewoners van tijdelijke locaties doorstromen naar de permanente locaties. Wanneer blijkt dat locaties in het kader van de BPL geen optie zijn, dan gaat de betreffende gemeente in overleg met de provincie opnieuw op zoek naar een andere locatie waar de doelgroep permanent gehuisvest kan worden. Tot die tijd wordt zoveel mogelijk gewerkt met tijdelijke locaties. In 2024 verwachten de gemeenten de totale opgave te hebben gerealiseerd.

Zoals boven aangegeven is de opgave groter dan alleen het realiseren van permanente opvangplaatsen voor asielzoekers. Ook de huisvesting van andere doelgroepen zoals statushouders en Oekraïense vluchtelingen vraagt veel. De gemeenten hebben aangegeven in principe ieder zoveel mogelijk hun aandeel te leveren in de verschillende opgaven. Tegelijk hebben de gemeenten afgesproken dat in onderling overleg afspraken gemaakt kunnen worden, waarbij de verschillende opvangmogelijkheden onderling kunnen worden uitgeruild en afgestemd. In de ene gemeente kan daardoor wellicht wat meer opvang van statushouders gerealiseerd worden en in de andere meer plaatsen voor asielzoekers.

Bij de verdere uitwerking kunnen daarover afspraken gemaakt worden. De gemeenteraden wordt nu eerst in de gelegenheid gesteld hun zienswijzen te geven. Daarnaast is meer overzicht nodig, niet alleen over de uiteindelijke mogelijkheden binnen de individuele gemeenten en onze regio, maar ook op de schaal van de provincie. Onze colleges maken in de zomer en in het najaar de balans op en bepalen dan of een uitruil van opgaven binnen de regio of binnen de provincie wenselijk of nodig is. Vanzelfsprekend worden de gemeenteraden hierbij betrokken.

4. Bestuurlijke besluitvorming

Er is sprake van twee bestuurlijke besluitvormingstrajecten:

- A. Het vaststellen van dit concept regionale plan dat per 1 april aan de provincie moet worden voorgelegd door de colleges en
- B. Het vaststellen van de individuele locaties door de gemeenteraden

Collegebesluit: het regionaal plan

Dit plan is het regionaal voorstel aan de provincie dat door de negen colleges *in concept* wordt vastgesteld. De colleges willen de gemeenteraden de gelegenheid geven om hun zienswijze te geven op dit regionale beeld. Omdat dit niet lukt voor de deadline van 1 april, spreken de colleges van een concept regionaal plan. Als de zienswijzen van de verschillende gemeenteraden

aanleiding geeft het concept regionaal plan op onderdelen aan te passen, dan zullen de colleges hiertoe een vervolgbesluit nemen. Op basis van de vigerende gemeentelijke bestuurlijke processen, vindt bespreking van het concept regioplan op de volgende momenten plaats:

Gemeente	Gemeenteraad
Beverwijk	Juni
Bloemendaal	April
Haarlem	April
Haarlemmermeer	April
Heemskerk	April
Heemstede	Mei
Uitgeest	Mei
Velsen	Mei
Zandvoort	Mei

Raadsbesluit: locatiekeuzes

Gemeenteraden stellen het regionaal plan niet vast, zij zijn niet bevoegd een besluit te nemen over locaties in de regio, alleen in hun eigen gemeente. Om die reden stellen de negen gemeenten ieder individueel een raadsbesluit op waarmee de eigen gemeenteraad om instemming wordt gevraagd over de locatiekeuze en de onderbouwing daarvan in de eigen gemeente. Ook de benodigde processtappen en de planning komen daarbij aan de orde. Mocht een gemeenteraad niet instemmen met de door het college voorgestelde locatie dan resteren er drie alternatieven. Ten eerste zal de gemeente opnieuw op zoek moeten gaan naar een alternatieve locatie om aan de opgave te kunnen voldoen. Ten tweede, de gemeente kan in gesprek met andere gemeenten in de regio om taakstellingen uit te wisselen. Ten derde bestaat de mogelijkheid dat bij inwerkingtreding van de spreidingswet, het Rijk zijn aanwijzingsbevoegdheid toepast en de gemeente verplicht om mee te werken.

5. Tot slot

De colleges van de negen gemeenten hebben afgesproken deze complexe opgave gezamenlijk op te pakken. Juist door deze samenwerking zijn in 2022 mooie resultaten geboekt als het gaat om de opvang van vluchtelingen uit Oekraïne, asielzoekers en de versnelde instroom van statushouders. Het realiseren van het regioplan in 2023 is geen eenvoudig traject, de negen colleges zullen echter alles op alles zetten om te komen tot een gezamenlijke regionale oplossing.

5.1.2e

Van: 5.1.2e
Verzonden: woensdag 11 oktober 2023 22:15
Aan: 5.1.2e
CC: 5.1.2e; STAF RO, Economie, havens en recreatie - E rommel;
 5.1.2e; Secretariaat Beemsterboer; Staf J. Beemsterboer; Secretariaat Kocken; Staf Klimaat, Energie, Water, Bodem en Natuur R.
 Kocken
Onderwerp: Stafnota bestuurlijk gesprek asielopvang regio Kennemerland 19 oktober
Bijlagen: 20231011 Stafnota bestuurlijk gesprek asielopvang regio Kennemerland 19 oktober.docx; Bijlage 1 - Concept Regionaal plan Kennemerland opvang
 asielzoekers.docx

Beste collega's,

Bedankt voor jullie opmerkingen. Bijgaand de laatste versie van de stafnota. Deze is geüpload in iBabs voor de staf Rommel (+ ter info aangeboden bij staf Kocken en staf Beemsterboer).

Dossiernummer 13643.

Groeten,

5.1.2e

Provincie Noord-Holland
Beleidsadviseur Ruimtelijke Ontwikkeling
Zuid-Kennemerland IJmond & NOVEX NZKG
 T (06) 5.1.2e

Van 5.1.2e

Verzonden: woensdag 11 oktober 2023 07:51

Aan 5.1.2e @noord-holland.nl>; 5.1.2e @noord-holland.nl>; 5.1.2e @noord-holland.nl>

CC 5.1.2e @noord-holland.nl>; 5.1.2e @noord-holland.nl>; 5.1.2e @noord-holland.nl>; 5.1.2e

5.1.2e @noord-holland.nl>

Onderwerp: RE 5.1.2e heeft 'Gezamenlijke annotatie BPL 0.9' met u gedeeld

Beste collega's,

Graag jullie opmerkingen op bijgevoegde stafnota. Deze is met enige tijdsdruk opgesteld, dus aarzel niet om opmerkingen te plaatsen. Kan alleen maar helpen.

Groeten,

5.1.2e

Van

Verzonden: dinsdag 10 oktober 2023 18:05

Aan: 5.1.2e <@noord-holland.nl>; 5.1.2e <@noord-holland.nl>; 5.1.2e <@noord-holland.nl>

CC: 5.1.2e <@noord-holland.nl>; 5.1.2e <@noord-holland.nl>; 5.1.2e <@noord-holland.nl>; 5.1.2e <@noord-holland.nl>

5.1.2e <@noord-holland.nl>

Onderwerp: RE 5.1.2e heeft 'Gezamenlijke annotatie BPL 0.9' met u gedeeld

Beste collega's,

Op basis van jullie input en gesprekken binnen RO constateren we dat een gezamenlijke annotatie zoals deze er nu uitziet, een lijst met opties om ruimtelijke ontwikkelingen mogelijk te maken op plekken waar momenteel een begrenzing BPL geldt, op dit moment niet de juiste input is voor het bestuurlijk overleg van 19 oktober.

Het is in het belang van de gemeente om een degelijk locatieonderzoek op schaalniveau van regio Kennemerland met opties die passen binnen de regelgeving, te kunnen overleggen richting bewoners, overheden, raden, staten en andere partners. Afwijken van geldende regels kan alleen als hier een aanleiding voor bestaat en wanneer de genoemde groepen meegenomen kunnen worden in de redeneringslijn. Een locatieonderzoek vormt daarin een onmisbaar onderdeel. Gedeputeerde Esther Rommel zal dit benadrukken in het bestuurlijk overleg. Maatschappelijk draagvlak, een zorg van de regio bij de haalbaarheid van binnenstedelijke locaties, wordt een belangrijk parameter in het locatieonderzoek. Het initiatief van het locatieonderzoek ligt bij de gemeente, de provincie is graag bereid vragen te beantwoorden over de verdere invulling van het locatieonderzoek.

Ik heb contact gehad met 5.1.2e en zij is akkoord dat een gezamenlijke annotatie op korte termijn niet haalbaar is. Bestuurders van de regio en gedeputeerde Rommel worden separaat voorbereid op het bestuurlijk gesprek. Regio heeft ambtelijk aangegeven de open houding van PNH te waarderen en is tevreden met de opname van maatschappelijk draagvlak als parameter in het locatieonderzoek.

Ik zal deze casus verder behandelen en bereid een stafnota voor in aanloop naar de staf RO van 16 oktober. Morgen komt een concept, fijn als jullie willen meelesen.

Met vriendelijke groet,

5.1.2e

Provincie Noord-Holland

Beleidsadviseur Ruimtelijke Ontwikkeling

T (06) 5.1.2e

Van 5.1.2e @noord-holland.nl>

Verzonden: dinsdag 10 oktober 2023 13:45

Aan: 5.1.2e @noord-holland.nl> 5.1.2e @noord-holland.nl>

CC: 5.1.2e @noord-holland.nl> 5.1.2e @noord-holland.nl> 5.1.2e @noord-holland.nl> 5.1.2e @noord-holland.nl>

5.1.2e @noord-holland.nl> 5.1.2e @noord-holland.nl>

Onderwerp: 5.1.2e heeft 'Gezamenlijke annotatie BPL 0.9' met u gedeeld

Hoi,
Krijgt 5.1.2e ook nog stukken/een stuk (zie bijlage)? Ik sprak haar zojuist en zij vroeg zich af wanneer?

Groet 5.1.2e

Van 5.1.2e

Verzonden: dinsdag 10 oktober 2023 11:06

Aan 5.1.2e @noord-holland.nl> 5.1.2e @noord-holland.nl>

CC 5.1.2e @noord-holland.nl> 5.1.2e @noord-holland.nl> 5.1.2e @noord-holland.nl> 5.1.2e @noord-holland.nl>

5.1.2e @noord-holland.nl> 5.1.2e @noord-holland.nl>

Onderwerp: 5.1.2e heeft 'Gezamenlijke annotatie BPL 0.9' met u gedeeld

Dag allen,
Dank voor de heldere notitie 5.1.2e

'Asiel' zit in de portefeuille van de cdK. De cdK is voorzitter van de Provinciale Regietafel asiel (PRT).

BM Jos Wienen en WH Sam Meerhoff zijn beide de deelnemers namens de regio Kennemerland aan de PRT.

Al enige tijd geleden is de vraag gesteld door de cdK en Cees Loggen, mede n.a.v. vragen en opmerkingen van bestuurders aan de PRT, om te onderzoeken waar er ruimte zit en welke handvatten we gemeenten/regio's kunnen bieden.

De vraag die nu vanuit de regio Kennemerland wordt gesteld is óók een vraag van de overige 4 regio's.

Zoals jullie vast wel weten zijn er de afgelopen weken 2 brieven door de staatssecretaris gestuurd met een dringende oproep om meer plekken.

Gemeenten zeggen, vrij vertaald, ...dan komen we met een locatie, doet de provincie heel moeilijk..., hoe moet je aantonen dat er geen andere plek is, enz?

Het zou fijn zijn als er binnenkort duidelijkheid komt over het standpunt van de provincie t.a.v. de mogelijkheden, handvatten e.d., te meer omdat deze vraag al maanden geleden is gesteld 😊 en de druk blijft (toenemen) op gemeenten.

5.2

Is het mogelijk om aan te geven wanneer de richtlijnen er kunnen zijn?

Dank!

Met groet,

5.1.2e

Van 5.1.2e @noord-holland.nl>

Verzonden: maandag 9 oktober 2023 16:43

Aan: 5.1.2e @noord-holland.nl>

CC: @noord-holland.nl> 5.1.2e @noord-holland.nl> 5.1.2e @noord-holland.nl> 5.1.2e @noord-holland.nl> 5.1.2e

@noord-holland.nl> 5.1.2e @noord-holland.nl> 5.1.2e @noord-holland.nl>

Onderwerp: Re 5.1.2e heeft 'Gezamenlijke annotatie BPL 0.9' met u gedeeld

Ha 5.1.2e

Ik kan mij helemaal vinden in jouw analyse en voorstel. Ik denk wel dat de gemeenten bestuurlijk zullen blijven drukken, dus goed om ons advies hierover gezamenlijk op orde te hebben voor onze gedeputeerde(n).

Groeten

5.1.2e

Verzonden vanaf [Outlook voor Android](#)

From 5.1.2e @noord-holland.nl>

Sent: Monday, October 9, 2023 1:21:25 PM

To 5.1.2e @noord-holland.nl>

Cc 5.1.2e @noord-holland.nl> 5.1.2e @noord-holland.nl> 5.1.2e @noord-holland.nl> 5.1.2e @noord-holland.nl> 5.1.2e

5.1.2e @noord-holland.nl> 5.1.2e @noord-holland.nl> 5.1.2e @noord-holland.nl>

Subject: RE: 5.1.2e heeft 'Gezamenlijke annotatie BPL 0.9' met u gedeeld

Beste allen,

Bedankt voor het aanhaken. Ik heb een aantal opmerkingen/vragen over de insteek van het stuk.

5.2

Pas dan kunnen we een zinvol gesprek voeren met uitzonderingen op BPL.

Hoor graag hoe jullie hier over denken.

Groeten,
5.1.2e

Op 9 okt. 2023 12:29 schreef 5.1.2e [@noord-holland.nl](mailto:5.1.2e@noord-holland.nl)>:

Ha allen,

Ik heb helaas weinig tijd om er op deze korte termijn naar te kijken, maar heb zojuist even mijn best gedaan. Ik ben wel bereikbaar voor overleg hierover.

Groeten,

5.1.2e

Van 5.1.2e @noord-holland.nl>
Verzonden: maandag 9 oktober 2023 10:11
Aan: 5.1.2e @noord-holland.nl> 5.1.2e @noord-holland.nl>; 5.1.2e @noord-holland.nl>;
5.1.2e @noord-holland.nl>; 5.1.2e @noord-holland.nl>; 5.1.2e @noord-holland.nl>;
5.1.2e @noord-holland.nl>
Onderwerp: 5.1.2e heeft 'Gezamenlijke annotatie BPL 0.9' met u gedeeld



5.1.2e heeft een bestand met u gedeeld

Dit is het document dat 5.1.2e met u heeft gedeeld.



[Gezamenlijke annotatie BPL 0.9](#)



Deze koppeling werkt alleen voor de directe geadresseerden van dit bericht.





[Privacyverklaring](#)



Datum vergadering

11 oktober 2023

Staf

Staf Ruimtelijke Ontwikkeling, Economie, Havens en Recreatie, E.
Rommel

Staf Rosan Kocken (ter info)

Staf CdK (ter info)

Staf Jelle (ter info)

Unitmanager**Sectormanager**

5.1.2e

Directeur

H. Schartman

Uw contactpersoon

5.1.2e

BEL/RO

Telefoonnummer +31235145.1.2e

5.1.2e@noord-
holland.nl**Bijlagen:****Bijlage 1 - Concept Regionaal plan Kennemerland opvang asielzoekers**

11 oktober 2023

1|3

Betreft: Bestuurlijk gesprek

asielopvang regio Kennemerland

19 oktober 2023

Nota GS-staf**1. Doel van de bespreking/toelichting**

Gedeputeerde Rommel voorbereiden op het bestuurlijk gesprek van 19 oktober a.s. met Burgemeester en voorzitter van de Regionale Regietafel Kennemerland Jos Wiene (Haarlem), wethouder Jan Schouten (Uitgeest) en wethouder Sam Meerhoff (Heemstede) over de zoektocht naar locaties voor AZCs ter invulling van de regionale asielopgave van 2.043 structurele plekken. De bestuurders delen hun zorgen over de moeite om binnenstedelijke locaties te vinden voor AZCs, met als primaire zorg het gebrek aan maatschappelijk draagvlak.

De bestuurders dringen aan om mogelijkheden te verkennen om locaties te onderzoeken die momenteel begrensd zijn als Bijzonder Provinciaal Landschap (BPL). De provincie begrijpt het verzoek maar geeft aan dat afwijken van geldende regels alleen mogelijk is als hier een aanleiding voor bestaat en wanneer bewoners, overheden, raden, staten en andere partners meegenomen kunnen worden in de redeneringslijn. De provincie constateert dat er geen degelijk locatieonderzoek is overlegd waarin wordt onderzocht of locaties binnen de geldende regelgeving haalbaar zijn. De provincie is het eens

met de bestuurders dat maatschappelijk draagvlak een overweging is en dat dit daarom een belangrijke parameter vormt in het locatieonderzoek. 5.2

Een locatieonderzoek is nodig om meerdere redenen:

- zekerheid dat alle opties binnen geldende regelgeving zijn verkend;
- ter garantie richting de buitenwereld dat een gedegen proces/procedure is gevolgd;
- ter onderbouwing wanneer mogelijk een uitzondering geboden dient te worden op regels in de omgevingsverordening zoals het Bijzonder Provinciaal Landschap.

Gezien het ontbreken van en de noodzaak van een degelijk locatieonderzoek is een gesprek over uitzonderingsmogelijkheden op de geldende regels nu (nog) niet aan de orde.

Insteek BO:

- a) De zorgen van de voorzitter van de Regionale Regietafel Kennemerland en de wethouders aan te horen inzake de moeite om binnenstedelijke locaties te vinden voor AZCs, met als primaire zorg het gebrek aan maatschappelijk draagvlak.
- b) De noodzaak benadrukken van een degelijk locatieonderzoek op schaalniveau van regio Kennemerland (en niet voor individuele gemeenten) voor binnenstedelijke locaties om meerdere redenen: zekerheid dat alle opties zijn verkend, ter garantie richting de buitenwereld dat een gedegen proces is gevolgd en ter onderbouwing wanneer mogelijk een uitzondering geboden dient te worden op regels in de omgevingsverordening zoals het Bijzonder Provinciaal Landschap. Maatschappelijk draagvlak vormt een belangrijke parameter in dit locatieonderzoek.
- c) Provinciaal ambtelijk advies aanbieden voor de acht samenwerkende regiogemeenten inzake de uitvoering van een degelijk locatieonderzoek.

2. Voorstel tot besluitvorming

In te stemmen met de voorgestelde insteek van het BO

3. Financiële, personele en juridische consequenties

Geen.

4. Communicatieve consequenties

Geen.

5. Wijze van totstandkoming

Overleg met collega's:

5.1.2e [REDACTED] (REE/Kwartiermaker Asielopgave)

5.1.2e [REDACTED] (RO/Coördinator Statushouders)

5.1.2e [REDACTED] (JZ)

5.1.2e [REDACTED] (GRN/BPL)

6. Verdere procedure

Bespreking stafnota tijdens staf 16 oktober ter voorbereiding op bestuurlijk gesprek 19 oktober.

Van: 5.1.2e
Verzonden: woensdag 11 oktober 2023 08:08
Aan: 5.1.2e
CC: 5.1.2e
Onderwerp: Variabelen locatieonderzoek opvang asielzoekers
Bijlagen: Stafnota bestuurlijk gesprek asielopvang regio Kennemerland 19 oktober.docx; Bijlage 1 - Concept Regionaal plan Kennemerland opvang asielzoekers.docx; RE: onderzoeksopzet ontwikkeling AZC Santpoort-zuid

Beste 5.1.2e en 5.1.2e

In bijgaande stafnota dringen we aan op een degelijk locatieonderzoek door Regiotafels naar locaties binnen de geldende regelgeving. Regiotafels zullen zich afvragen aan welke variabelen en andere eisen een locatieonderzoek moet voldoen. Ook regio Kennemerland heeft die vraag gesteld. We doen er goed aan om nu al met deze vraag aan de slag te gaan, al is het maar om de realisatie van opvanglocaties te bespoedigen.

In bijgevoegde mail ga 5.1.2e aan dat het team Asielzaken binnen de provincie er goed aan doet om hier over na te denken. Ik beaam dit. Velsen doet in die mail een voorstel voor een lijst met parameters. Goed als het team Asielzaken hier naar kijkt en evt deze lijst verder uitwerkt.

Er gaan meer verzoeken komen om uitzonderingen te bieden op de geldende regels, of het nu gaat om AZCs, opvang statushouders, woningbouw irt doelgroepen, of andere ruimtelijke ontwikkelingen waar overheden en andere partijen aangeven moeite te hebben binnen de geldende regelgeving. In die gevallen is het goed als we hier als provincie aan de voorkant een stevig en helder antwoord hebben. Anders zet je misschien de deur op een kier voor onwenselijke ontwikkelingen en zijn we als provincie genoodzaakt om aan de achterkant te reageren.

Wellicht dat de planadviseurs 5.1.2e en 5.1.2e cc) hier een rol in kunnen spelen, en evt voor Hans (cc) een rol om vanuit JZ mee te kijken.

Groeten,
5.1.2e

Van: 5.1.2e
Verzonden: woensdag 11 oktober 2023 07:51
Aan: @noord-holland.nl>; @noord-holland.nl>; @noord-holland.nl>
CC: @noord-holland.nl>; @noord-holland.nl>; @noord-holland.nl>; @noord-holland.nl>
@noord-holland.nl>
Onderwerp: RE: heeft 'Gezamenlijke annotatie BPL 0.9' met u gedeeld

Beste collega's,

Graag jullie opmerkingen op bijgevoegde stafnota. Deze is met enige tijdsdruk opgesteld, dus aarzel niet om opmerkingen te plaatsen. Kan alleen maar helpen.

Groeten,
[redacted]

Van: [redacted]
Verzonden: dinsdag 10 oktober 2023 18:05
Aan: [redacted] <[redacted]@noord-holland.nl>; [redacted] <[redacted]@noord-holland.nl>; [redacted] <[redacted]@noord-holland.nl>
CC: [redacted] <[redacted]@noord-holland.nl>; [redacted] <[redacted]@noord-holland.nl>; [redacted] <[redacted]@noord-holland.nl>; [redacted] <[redacted]@noord-holland.nl>
Onderwerp: RE: [redacted] heeft 'Gezamenlijke annotatie BPL 0.9' met u gedeeld

Beste collega's,

Op basis van jullie input en gesprekken binnen RO constateren we dat een gezamenlijke annotatie zoals deze er nu uitziet, een lijst met opties om ruimtelijke ontwikkelingen mogelijk te maken op plekken waar momenteel een begrenzing BPL geldt, op dit moment niet de juiste input is voor het bestuurlijk overleg van 19 oktober.

Het is in het belang van de gemeente om een degelijk locatieonderzoek op schaalniveau van regio Kennemerland met opties die passen binnen de regelgeving, te kunnen overleggen richting bewoners, overheden, raden, staten en andere partners. Afwijken van geldende regels kan alleen als hier een aanleiding voor bestaat en wanneer de genoemde groepen meegenomen kunnen worden in de redeneringslijn. Een locatieonderzoek vormt daarin een onmisbaar onderdeel. Gedeputeerde Esther Rommel zal dit benadrukken in het bestuurlijk overleg. Maatschappelijk draagvlak, een zorg van de regio bij de haalbaarheid van binnenstedelijke locaties, wordt een belangrijk parameter in het locatieonderzoek. Het initiatief van het locatieonderzoek ligt bij de gemeente, de provincie is graag bereid vragen te beantwoorden over de verdere invulling van het locatieonderzoek.

Ik heb contact gehad met [redacted] en zij is akkoord dat een gezamenlijke annotatie op korte termijn niet haalbaar is. Bestuurders van de regio en gedeputeerde Rommel worden separaat voorbereid op het bestuurlijk gesprek. Regio heeft ambtelijk aangegeven de open houding van PNH te waarderen en is tevreden met de opname van maatschappelijk draagvlak als parameter in het locatieonderzoek.

Ik zal deze casus verder behandelen en bereid een stafnota voor in aanloop naar de staf RO van 16 oktober. Morgen komt een concept, fijn als jullie willen meelesen.

Met vriendelijke groet,

[redacted]

*Provincie Noord-Holland
Beleidsadviseur Ruimtelijke Ontwikkeling*

Van ^{5.1.2e} @noord-holland.nl>

Verzonden: dinsdag 10 oktober 2023 13:45

Aan: ^{5.1.2e} @noord-holland.nl> ^{5.1.2e} @noord-holland.nl>

CC: ^{5.1.2e} @noord-holland.nl> ^{5.1.2e} @noord-holland.nl>; ^{5.1.2e} @noord-holland.nl>; ^{5.1.2e} @noord-holland.nl>

^{5.1.2e} @noord-holland.nl>; ^{5.1.2e} @noord-holland.nl>

Onderwerp: RE: ^{5.1.2e} heeft 'Gezamenlijke annotatie BPL 0.9' met u gedeeld

Hoi,
Krijgt ^{5.1.2e} ook nog stukken/een stuk (zie bijlage)? Ik sprak haar zojuist en zij vroeg zich af wanneer?

Groet ^{5.1.2e}

Van ^{5.1.2e}

Verzonden: dinsdag 10 oktober 2023 11:06

Aan: ^{5.1.2e} @noord-holland.nl>; ^{5.1.2e} @noord-holland.nl>

CC: ^{5.1.2e} @noord-holland.nl> ^{5.1.2e} @noord-holland.nl>; ^{5.1.2e} @noord-holland.nl>; ^{5.1.2e} @noord-holland.nl>

^{5.1.2e} @noord-holland.nl>; ^{5.1.2e} @noord-holland.nl>

Onderwerp: RE: ^{5.1.2e} heeft 'Gezamenlijke annotatie BPL 0.9' met u gedeeld

Dag allen,
Dank voor de heldere notitie Hans!

'Asiel' zit in de portefeuille van de cdK. De cdK is voorzitter van de Provinciale Regietafel asiel (PRT).

BM Jos Wienen en WH Sam Meerhoff zijn beide de deelnemers namens de regio Kennemerland aan de PRT.

Al enige tijd geleden is de vraag gesteld door de cdK en Cees Loggen, mede n.a.v. vragen en opmerkingen van bestuurders aan de PRT, om te onderzoeken waar er ruimte zit en welke handvatten we gemeenten/regio's kunnen bieden.

De vraag die nu vanuit de regio Kennemerland wordt gesteld is óók een vraag van de overige 4 regio's.

Zoals jullie vast wel weten zijn er de afgelopen weken 2 brieven door de staatssecretaris gestuurd met een dringende oproep om meer plekken.

Gemeenten zeggen, vrij vertaald, ...dan komen we met een locatie, doet de provincie heel moeilijk..., hoe moet je aantonen dat er geen andere plek is, enz?

Het zou fijn zijn als er binnenkort duidelijkheid komt over het standpunt van de provincie t.a.v. de mogelijkheden, handvatten e.d., te meer omdat deze vraag al maanden geleden is gesteld 😊 en de druk blijft (toenemen) op gemeenten.

5.2

Is het mogelijk om aan te geven wanneer de richtlijnen er kunnen zijn?

Dank!

Met groet,

5.1.2e

Van: 5.1.2e <[redacted]@noord-holland.nl>

Verzonden: maandag 9 oktober 2023 16:43

Aan: 5.1.2e <[redacted]@noord-holland.nl>

CC: 5.1.2e <[redacted]@noord-holland.nl>; 5.1.2e <[redacted]@noord-holland.nl>; 5.1.2e <[redacted]@noord-holland.nl>; 5.1.2e <[redacted]@noord-holland.nl>; 5.1.2e <[redacted]@noord-holland.nl>

5.1.2e <[redacted]@noord-holland.nl>; 5.1.2e <[redacted]@noord-holland.nl>; 5.1.2e <[redacted]@noord-holland.nl>

Onderwerp: Re: 5.1.2e heeft 'Gezamenlijke annotatie BPL 0.9' met u gedeeld

Ha 5.1.2e

Ik kan mij helemaal vinden in jouw analyse en voorstel. Ik denk wel dat de gemeenten bestuurlijk zullen blijven drukken, dus goed om ons advies hierover gezamenlijk op orde te hebben voor onze gedeputeerde(n).

Groeten

5.1.2e

Verzonden vanaf [Outlook voor Android](#)

From: 5.1.2e <[redacted]@noord-holland.nl>

Sent: Monday, October 9, 2023 1:21:25 PM

To: 5.1.2e <[redacted]@noord-holland.nl>

Cc: 5.1.2e <[redacted]@noord-holland.nl>; 5.1.2e <[redacted]@noord-holland.nl>; 5.1.2e <[redacted]@noord-holland.nl>; 5.1.2e <[redacted]@noord-holland.nl>; 5.1.2e <[redacted]@noord-holland.nl>

5.1.2e <[redacted]@noord-holland.nl>; 5.1.2e <[redacted]@noord-holland.nl>; 5.1.2e <[redacted]@noord-holland.nl>

Subject: RE: 5.1.2e heeft 'Gezamenlijke annotatie BPL 0.9' met u gedeeld

Beste allen,

Bedankt voor het aanhaken. Ik heb een aantal opmerkingen/vragen over de insteek van het stuk.

5.2

Pas dan kunnen we een zinvol gesprek voeren met uitzonderingen op BPL.

Hoor graag hoe jullie hier over denken.

Groeten,
5.1.2e

Op 9 okt. 2023 12:29 schreef 5.1.2e <5.1.2e@noord-holland.nl>:

Ha allen,

Ik heb helaas weinig tijd om er op deze korte termijn naar te kijken, maar heb zojuist even mijn best gedaan. Ik ben wel bereikbaar voor overleg hierover.

Groeten,

5.1.2e

Van: 5.1.2e @noord-holland.nl>

Verzonden: maandag 9 oktober 2023 10:11

Aan: 5.1.2e @noord-holland.nl>; 5.1.2e @noord-holland.nl>; 5.1.2e @noord-holland.nl>;
5.1.2e @noord-holland.nl>; 5.1.2e @noord-holland.nl>; 5.1.2e @noord-holland.nl>;
5.1.2e @noord-holland.nl>

Onderwerp: 5.1.2e heeft 'Gezamenlijke annotatie BPL 0.9' met u gedeeld



5.1.2e heeft een bestand met u gedeeld

Dit is het document dat 5.1.2e met u heeft gedeeld.



[Gezamenlijke annotatie BPL 0.9](#)



Deze koppeling werkt alleen voor de directe geadresseerden van dit bericht.





[Privacyverklaring](#)



Van: 5.1.2e
Verzonden: donderdag 15 juni 2023 11:13
Aan: 5.1.2e
Onderwerp: RE: onderzoeksofzet ontwikkeling AZC Santpoort-zuid
Bijlagen: RE: onderzoeksofzet ontwikkeling AZC Santpoort-zuid

Dag 5.1.2e

Zie in de bijlage nog de reactie vanuit gemeente. Ik zal jullie de locaties tzt even voorleggen als deze bekend zijn.

Het is goed idd om als provincie nog na te denken welke criteria wij essentieel vinden. 5.1.2e kan jij dit aankaarten in het clubje asielzaken dat hier vraag naar is vanuit gemeenten? Voor nu hanteer ik de richtlijnen vanuit het COWA.

Met vriendelijke groet,

5.1.2e

*Planadviseur regio's ZKIJ, ZW & WF
Programmabureau Hollandse Waterlinies
Provincie Noord-Holland
Houtplein 33, 2012 DE Haarlem*

M 06 5.1.2e
E 5.1.2e @noord-holland.nl



Van: 5.1.2e @noord-holland.nl>
Verzonden: donderdag 15 juni 2023 11:07
Aan: 5.1.2e @noord-holland.nl>; 5.1.2e @noord-holland.nl>
Onderwerp: RE: onderzoeksofzet ontwikkeling AZC Santpoort-zuid

Hoi [redacted]

Goed om te zien dat Velsen dit gestructureerd aanpakt: adviesbureau en een brede set aan criteria.

Lijkt me een goede reactie, fijn dat je dit oppakt!

Groeten,
[redacted]

Van: [redacted] <[\[redacted\]@noord-holland.nl](mailto:[redacted]@noord-holland.nl)>

Verzonden: donderdag 15 juni 2023 08:58

Aan: [redacted] <[\[redacted\]@noord-holland.nl](mailto:[redacted]@noord-holland.nl)>; [redacted] <[\[redacted\]@noord-holland.nl](mailto:[redacted]@noord-holland.nl)>

Onderwerp: FW: onderzoeksopzet ontwikkeling AZC Santpoort-zuid

Dag 5.1.2e [redacted]

Ik heb onderstaande mail verstuurd tav input locatieonderzoek. De punten die ze opgesomd hebben lijken mij prima. Ik heb wel als tip meegeven om ook de uitgangspunten vanuit het COWA goed te bekijken mee te nemen bij de locatiekeuze.

Met vriendelijke groet,

5.1.2e [redacted]

*Planadviseur regio's ZKIJ, ZW & WF
Programmabureau Hollandse Waterlinies
Provincie Noord-Holland
Houtplein 33, 2012 DE Haarlem*

M 06 5.1.2e [redacted]

E 5.1.2e [redacted] <[\[redacted\]@noord-holland.nl](mailto:[redacted]@noord-holland.nl)>



Van: 5.1.2e [redacted]

Verzonden: woensdag 14 juni 2023 16:25

Aan 5.1.2e [redacted] <[\[redacted\]@velsen.nl](mailto:[redacted]@velsen.nl)>

CC: 5.1.2e @sweco.nl' 5.1.2e @sweco.nl>

Onderwerp: RE: onderzoeksofzet ontwikkeling AZC Santpoort-zuid

Dag 5.1.2e

Wie bepaald alle locaties die onderzocht gaan worden in stedelijk gebied? Doet Sweco dat of doen jullie dat gezamenlijk met Sweco? Zouden wij indien hier al helderheid over is wellicht een overzichtje van mogen ontvangen van de locaties?

Ik heb zelf niet alle verstand van geschikte locaties en welke richtlijnen gehanteerd meegenomen moeten worden. Het lijstje hieronder lijkt mij al een mooi begin. Maar ik zou persoonlijk conform de richtlijnen van het COWA werken. Ik vond deze link: <https://www.coa.nl/nl/vastgoed>. Bij twijfel over geschiktheid van een locatie kan er via dit formulier ook een adviesaanvraag gedaan worden bij het COWA > <https://www.coa.nl/nl/werkwijze-vastgoed>.

Met vriendelijke groet,

5.1.2e

*Planadviseur regio's ZKIJ, ZW & WF
Programmabureau Hollandse Waterlinies
Provincie Noord-Holland
Houtplein 33, 2012 DE Haarlem*

M 06 5.1.2e

E: @noord-holland.nl



Van 5.1.2e @velsen.nl>

Verzonden: maandag 12 juni 2023 09:27

Aan: 5.1.2e @noord-holland.nl>

CC: 5.1.2e @noord-holland.nl> 5.1.2e @sweco.nl' 5.1.2e @sweco.nl>

Onderwerp: onderzoeksofzet ontwikkeling AZC Santpoort-zuid

Ho 5.1.2e

Ik wil je graag nog even meenemen met de ofzet van het onderzoek. Bureau Sweco stelt voor om onderzoek te doen naar potentiële locaties die aan de hand van een multi-criteria analyse worden beoordeeld op haalbaarheid. De criteria zijn als volgt:

1. Bebouwbaar oppervlak
2. Grondeigendom
3. Leefbaarheid
 - a. Afstand tot voorzieningen
 - b. voldoende (buiten)ruimte aanwezig op de locatie
4. Regels vanuit andere overheden (het Rijk, Provincie, Waterschap)
5. Ruimtelijke en landschappelijke inpassing
6. Milieu- en omgevingsaspecten
 - a. Geluid
 - b. Externe veiligheid
 - c. Bedrijven- en milieuzonering
 - d. Bodem
 - i. Milieukwaliteit
 - ii. Geotechnische draagkracht
 - e. Water
 - f. Ecologie
 - i. Soorten
 - ii. Gebieden, inclusief stikstofdepositie
 - g. Archeologie en cultuurhistorie
 - h. Verkeer en parkeren
 - i. KLIC melding
7. Financiën
 - a. Geschatte bouwkosten
 - b. Mogelijke kosten grondaankoop
8. Sociale inpassing en draagvlak

De analyse van deze aspecten worden samengevat in een tabel waarin de aspecten aan de hand van een stoplichten-model worden gescoord. Vervolgens worden voorkeurslocaties toegelicht op nut- en noodzaak en wordt op globaal niveau onderbouwd waarom:

- a. er sprake is van groot openbaar belang;
- b. er geen reële alternatieven zijn; en
- c. de aantasting zoveel mogelijk wordt beperkt en de aantasting wordt gecompenseerd.

Argumenten worden op globaal niveau toegelicht. Een nadere onderbouwing in de vorm van een formele 'Nee-tenzij' toets volgt later in het planproces. De nee-tenzij toets is namelijk een relatief groot document wat in deze fase van het project nog niet nodig is. Het resultaat van het haalbaarheidsonderzoek is een rapport wat bestaat uit

1. Multi-criteria analyse van mogelijke locaties

2. globale onderbouwing nut- en noodzaak van voorkeurslocaties

Dit wordt de opzet van het locatieonderzoek. Zijn er zaken die we missen? Heb jij nog suggesties?

vriendelijke groet,

5.1.2e

Projectleider
Domein Fysieke Leefomgeving

Gemeente Velsen
Dudokplein 1, 1971 EN IJmuiden
Postbus 465, 1970 AL IJmuiden

5.1.2e
06 5.1.2e @velsen.nl

Van: 5.1.2e

Verzonden: vrijdag 9 juni 2023 08:58

Aan: 5.1.2e @noord-holland.nl>

CC: 5.1.2e @noord-holland.nl' 5.1.2e @noord-holland.nl>; 5.1.2e @sweco.nl' 5.1.2e @sweco.nl>

Onderwerp: ontwikkeling AZC Santpoort-zuid

Hoi 5.1.2e

Eerder op bestuurlijk niveau gesproken over de ontwikkeling van een AZC in Velsen. De raad heeft over dit onderwerp het college opdracht gegeven om te onderzoeken op welke plekken een opvanglocatie voor asielzoekers gerealiseerd kan worden. Het gaat om een opvanglocatie in de periode na 2024 voor 261 plekken. In eerste instantie gaat het om de locaties "Handgraaf" (grotendeels in eigendom van woningcorporatie) en sportpark de Elta (eigendom gemeente) in Santpoort-Zuid maar de raad heeft aangegeven ook de mogelijkheden voor andere locaties open te houden als blijkt dat opvang op deze locaties niet voldoende of niet mogelijk blijkt te zijn. Zie bijgaand raadsbesluit.

Locatie De Elta ligt in het buitengebied en is aangewezen als Bijzonder Provinciaal Landschap. Handgraaf ligt ook in het buitengebied maar heeft een bedrijfsbestemming en is deels aangewezen als BPL. Zoals besproken is het bij ontwikkelingen in het buitengebied nodig dat eerst wordt gekeken of hiervoor ruimte in de kern ruimte beschikbaar is. We gaan bureau Sweco opdracht geven om hier onderzoek naar te doen en een onderbouwing op te stellen.

Qua planning hebben we ruim 1,5 jaar tijd om een opvanglocatie te realiseren en in deze periode moet er op korte termijn veel gebeuren, zoals een haalbaarheidsonderzoek, participatietraject, gesprekken met eigenaren en COA over grondtransacties. We hebben 13 juli een informatieavond ingepland voor inwoners. Het zou erg fijn zijn als we dan

weten of de provincie deze locaties haalbaar acht. Met Sweco is afgesproken dat ze proberen om het onderzoek voor 13 juli aan te leveren. Mijn vraag is om hier rekening mee te houden en tijd te reserveren in de agenda's om het onderzoek te toetsen.

Zodra Sweco de onderzoeksvraag/opdracht rond heeft, zal ik die eerst nog even aan jou laten lezen.

vriendelijke groet,

5.1.2e

Projectleider
Domein Fysieke Leefomgeving

Gemeente Velsen
Dudokplein 1, 1971 EN IJmuiden
Postbus 465, 1970 AL IJmuiden

5.1.2e
5.1.2e@velsen.nl

06 5.1.2e



Aan deze e-mail kunnen geen rechten worden ontleend. De Gemeente Velsen sluit iedere aansprakelijkheid uit die voortvloeit uit de elektronische verzending van dit bericht. De inhoud van dit e-mailbericht (en de bijlagen) is uitsluitend bestemd voor de geadresseerde(n). Mocht u dit bericht bij vergissing ontvangen hebben dan wordt u verzocht de afzender hierover te informeren en het bericht te verwijderen. Indien u niet de geadresseerde bent noch een geautoriseerde medewerker die kennis mag nemen van berichten voor de geadresseerde, mag u het bericht niet openbaar maken of op enige wijze verspreiden of vermenigvuldigen. -----
-disclaimer-----

5.1.2e

Van: 5.1.2e @velsen.nl>
Verzonden: donderdag 15 juni 2023 10:26
Aan: 5.1.2e
CC: 5.1.2e @sweco.nl
Onderwerp: RE: onderzoeksopzet ontwikkeling AZC Santpoort-zuid

Hoi 5.1.2e

We kijken samen met Sweco naar de locaties in stedelijk gebied. Sweco houdt de locaties die wij hebben bekeken opnieuw tegen het licht bekijkt dit objectief. Dank voor het doorsturen van de richtlijnen van het COA, deze nemen we mee met het onderzoek. We hebben ook (conform deze richtlijnen) gekeken naar leegstaand vastgoed en alle beschikbare en geschikte panden zijn momenteel ingezet voor opvang van Oekraïense vluchtelingen. Hiervan is ook een lijst. We hebben dus verschillende lijsten en die gaan we eerst even netjes samenvoegen in een totaaloverzicht. Ik zal je op korte termijn het overzicht sturen.

Groet,
5.1.2e

Van: 5.1.2e @noord-holland.nl>
Verzonden: woensdag 14 juni 2023 16:25
Aan: 5.1.2e @velsen.nl>
CC: 5.1.2e @sweco.nl 5.1.2e @sweco.nl>
Onderwerp: RE: onderzoeksopzet ontwikkeling AZC Santpoort-zuid

Dag 5.1.2e

Wie bepaald alle locaties die onderzocht gaan worden in stedelijk gebied? Doet Sweco dat of doen jullie dat gezamenlijk met Sweco? Zouden wij indien hier al helderheid over is wellicht een overzichtje van mogen ontvangen van de locaties?

Ik heb zelf niet alle verstand van geschikte locaties en welke richtlijnen gehanteerd meegenomen moeten worden. Het lijstje hieronder lijkt mij al een mooi begin. Maar ik zou persoonlijk conform de richtlijnen van het COWA werken. Ik vond deze link: <https://www.coa.nl/nl/vastgoed>. Bij twijfel over geschiktheid van een locatie kan er via dit formulier ook een adviesaanvraag gedaan worden bij het COWA > <https://www.coa.nl/nl/werkwijze-vastgoed>.

Met vriendelijke groet,

5.1.2e

Planadviseur regio's ZKIJ, ZW & WF
Programmabureau Hollandse Waterlinies
Provincie Noord-Holland
Houtplein 33, 2012 DE Haarlem

M 06 5.1.2e

E 5.1.2e @noord-holland.nl



Van: 5.1.2e @velsen.nl>

Verzonden: maandag 12 juni 2023 09:27

Aan: 5.1.2e @noord-holland.nl>

CC: 5.1.2e @noord-holland.nl> 5.1.2e @sweco.nl 5.1.2e @sweco.nl>

Onderwerp: onderzoeksofzet ontwikkeling AZC Santpoort-zuid

Ho 5.1.2e

Ik wil je graag nog even meenemen met de opzet van het onderzoek. Bureau Sweco stelt voor om onderzoek te doen naar potentiële locaties die aan de hand van een multi-criteria analyse worden beoordeeld op haalbaarheid. De criteria zijn als volgt:

1. Bebouwbaar oppervlak
2. Grondeigendom
3. Leefbaarheid
 - a. Afstand tot voorzieningen
 - b. voldoende (buiten)ruimte aanwezig op de locatie
4. Regels vanuit andere overheden (het Rijk, Provincie, Waterschap)
5. Ruimtelijke en landschappelijke inpassing
6. Milieu- en omgevingsaspecten
 - a. Geluid
 - b. Externe veiligheid
 - c. Bedrijven- en milieuzonering
 - d. Bodem

- i. Milieukwaliteit
 - ii. Geotechnische draagkracht
 - e. Water
 - f. Ecologie
 - i. Soorten
 - ii. Gebieden, inclusief stikstofdepositie
 - g. Archeologie en cultuurhistorie
 - h. Verkeer en parkeren
 - i. KLIC melding
- 7. Financiën
 - a. Geschatte bouwkosten
 - b. Mogelijke kosten grondaankoop
- 8. Sociale inpassing en draagvlak

De analyse van deze aspecten worden samengevat in een tabel waarin de aspecten aan de hand van een stoplichten-model worden gescoord. Vervolgens worden voorkeurslocaties toegelicht op nut- en noodzaak en wordt op globaal niveau onderbouwd waarom:

- a. er sprake is van groot openbaar belang;
- b. er geen reële alternatieven zijn; en
- c. de aantasting zoveel mogelijk wordt beperkt en de aantasting wordt gecompenseerd.

Argumenten worden op globaal niveau toegelicht. Een nadere onderbouwing in de vorm van een formele 'Nee-tenzij' toets volgt later in het planproces. De nee-tenzij toets is namelijk een relatief groot document wat in deze fase van het project nog niet nodig is. Het resultaat van het haalbaarheidsonderzoek is een rapport wat bestaat uit

- 1. Multi-criteria analyse van mogelijke locaties
- 2. globale onderbouwing nut- en noodzaak van voorkeurslocaties

Dit wordt de opzet van het locatieonderzoek. Zijn er zaken die we missen? Heb jij nog suggesties?

vriendelijke groet,

5.1.2e

Projectleider
Domein Fysieke Leefomgeving

Gemeente Velsen
Dudokplein 1, 1971 EN IJmuiden
Postbus 465, 1970 AL IJmuiden

5.1.2e
o5.1.2e @velsen.nl

Van: 5.1.2e

Verzonden: vrijdag 9 juni 2023 08:58

Aan: 5.1.2e @noord-holland.nl>

CC: 5.1.2e @noord-holland.nl; 5.1.2e @noord-holland.nl>; 5.1.2e @sweco.nl; 5.1.2e @sweco.nl>

Onderwerp: ontwikkeling AZC Santpoort-zuid

Hoi 5.1.2e

Eerder op bestuurlijk niveau gesproken over de ontwikkeling van een AZC in Velsen. De raad heeft over dit onderwerp het college opdracht gegeven om te onderzoeken op welke plekken een opvanglocatie voor asielzoekers gerealiseerd kan worden. Het gaat om een opvanglocatie in de periode na 2024 voor 261 plekken. In eerste instantie gaat het om de locaties "Handgraaf" (grotendeels in eigendom van woningcorporatie) en sportpark de Elta (eigendom gemeente) in Santpoort-Zuid maar de raad heeft aangegeven ook de mogelijkheden voor andere locaties open te houden als blijkt dat opvang op deze locaties niet voldoende of niet mogelijk blijkt te zijn. Zie bijgaand raadsbesluit.

Locatie De Elta ligt in het buitengebied en is aangewezen als Bijzonder Provinciaal Landschap. Handgraaf ligt ook in het buitengebied maar heeft een bedrijfsbestemming en is deels aangewezen als BPL. Zoals besproken is het bij ontwikkelingen in het buitengebied nodig dat eerst wordt gekeken of hiervoor ruimte in de kern ruimte beschikbaar is. We gaan bureau Sweco opdracht geven om hier onderzoek naar te doen en een onderbouwing op te stellen.

Qua planning hebben we ruim 1,5 jaar tijd om een opvanglocatie te realiseren en in deze periode moet er op korte termijn veel gebeuren, zoals een haalbaarheidsonderzoek, participatietraject, gesprekken met eigenaren en COA over grondtransacties. We hebben 13 juli een informatieavond ingepland voor inwoners. Het zou erg fijn zijn als we dan weten of de provincie deze locaties haalbaar acht. Met Sweco is afgesproken dat ze proberen om het onderzoek voor 13 juli aan te leveren. Mijn vraag is om hier rekening mee te houden en tijd te reserveren in de agenda's om het onderzoek te toetsen.

Zodra Sweco de onderzoeksvraag/opdracht rond heeft, zal ik die eerst nog even aan jou laten lezen.

vriendelijke groet,

5.1.2e

Projectleider
Domein Fysieke Leefomgeving

Gemeente Velsen



Aan deze e-mail kunnen geen rechten worden ontleend. De Gemeente Velsen sluit iedere aansprakelijkheid uit die voortvloeit uit de elektronische verzending van dit bericht. De inhoud van dit e-mailbericht (en de bijlagen) is uitsluitend bestemd voor de geadresseerde(n). Mocht u dit bericht bij vergissing ontvangen hebben dan wordt u verzocht de afzender hierover te informeren en het bericht te verwijderen. Indien u niet de geadresseerde bent noch een geautoriseerde medewerker die kennis mag nemen van berichten voor de geadresseerde, mag u het bericht niet openbaar maken of op enige wijze verspreiden of vermenigvuldigen. -----

-disclaimer-----

Aan deze e-mail kunnen geen rechten worden ontleend. De Gemeente Velsen sluit iedere aansprakelijkheid uit die voortvloeit uit de elektronische verzending van dit bericht. De inhoud van dit e-mailbericht (en de bijlagen) is uitsluitend bestemd voor de geadresseerde(n). Mocht u dit bericht bij vergissing ontvangen hebben dan wordt u verzocht de afzender hierover te informeren en het bericht te verwijderen. Indien u niet de geadresseerde bent noch een geautoriseerde medewerker die kennis mag nemen van berichten voor de geadresseerde, mag u het bericht niet openbaar maken of op enige wijze verspreiden of vermenigvuldigen. -----

-disclaimer-----

Van: 5.1.2e
Aan: 5.1.2e @amstelveen.nl; 5.1.2e@zaanstad.nl;
 5.1.2e @amsterdam.nl; 5.1.2e ; @coa.nl; 5.1.2e
 5.1.2e (min.JenV); 5.1.2e
Cc: 5.1.2e
Onderwerp: Ambtelijke PRT - in Amsterdam

Beste allen,

Onderstaand de agenda voor ons ambtelijk PRT-overleg in Amsterdam. Omdat we twee gasten hebben en veel hebben te bespreken, vervroegen we de aanvang naar 9:30 uur (inloop vanaf 9 uur). Na afloop van de vergadering staat er om 12 uur een door het COA aangeboden lunch voor ons klaar, en aansluitend krijgen we een korte rondleiding over het azc-terrein. Hopelijk lukt het eenieder dus na 12 uur wat langer te blijven. Voor degenen die met de auto komen: er is ruimvoldoende parkeergelegenheid op het terrein. Verder dienen we allen een legitimatiebewijs te kunnen overleggen bij de entree.

Locatie: Azc Willinklaan - Willinklaan 3, 1067 SL Amsterdam

AGENDA AMBTELIJKE PRT d.d. 15 NOVEMBER 2023

1. 09:30 - Gesprek over Kansenmakersteam Utrecht – te gast 5.1.2e (prv. Utrecht) (45 min.)
2. 10:15 - Verkenning: conclusies gespreksronde en vervolg (30 min.)
3. 10:45 - RO-beleid PNH i.r.t. onze opgaven – te gast 5.1.2e, beleidsadviseur RO (provincie) (45 min.)
4. 11:30 - Overige onderwerpen (30 min.)

- a. Voortgang realisaties dringende oproep asiel
- b. Inventarisatie agendapunten bestuurlijke PRT d.d. 29/11 (voorbereiding ambtelijk van conceptagenda digitaal op 20/11)
- c. Oek: voortgang transitie en data realisaties/leads
- d. Taakstelling 2024-I en MPP 2023-II
- e. W.v.t.t.k.

5. 12:00 - Lunch + rondleiding azc (60 min.)
6. 13:00 - Afsluiting

Vaste deelnemers ambtelijke PRT

Provincie Noord-Holland

- *5.1.2e (voorzitter)
- *5.1.2e

Noord-Holland Noord

- *5.1.2e (Veiligheidsregio NHN)

Kennemerland

- *5.1.2e (Haarlem)

Gooi en Vechtstreek

- *5.1.2e (regio G&V)

Amsterdam-Amstelland

- *5.1.2e (Amsterdam)
- *5.1.2e (Amsterdam)
- *5.1.2e (Amstelveen)

Zaanstreek-Waterland

- *5.1.2e (Zaanstad)

COA

- *5.1.2e

Rijksoverheid

- *5.1.2e (JenV)

5.1.2e

11

Van: 5.1.2e
Verzonden: dinsdag 21 november 2023 10:30
Aan: 5.1.2e
CC: 5.1.2e
Onderwerp: RE: Sweco locatieonderzoek Velsen

Hoi 5.1.2e

Bedankt voor je mail. Laat graag even weten wanneer data zijn die schikken, dan prik ik er een moment uit dat onze collega's schikt. Teams lijkt me inderdaad handig.

Groeten,
5.1.2e

Op 21 nov. 2023 09:07 schreef 5.1.2e @velsen.nl>:

Dag 5.1.2e

Met jullie beide?

Van onze zijde waarschijnlijk 5.1.2e en ik. Teams makkelijkst, denk ik.

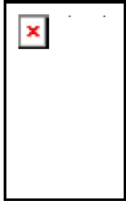
Met vriendelijke groet,

5.1.2e

Projectmanager
Domein Fysieke Leefomgeving

Gemeente Velsen

Dudokplein 1, 1971 EN IJmuiden
Postbus 465, 1970 AL IJmuiden
06 5.1.2e
werkdagen dinsdag en vrijdag



Van: 5.1.2e @noord-holland.nl>
Verzonden: dinsdag 14 november 2023 14:45
Aan: 5.1.2e @velsen.nl>
CC: 5.1.2e @velsen.nl>, 5.1.2e @noord-holland.nl>
Onderwerp: RE: Sweco locatieonderzoek Velsen

Beste 5.1.2e

Bedankt voor de mail. Wij gaan graag met jullie in gesprek over het locatieonderzoek.

Hoor graag welke data jullie uitkomen.

Groeten,

5.1.2e

Provincie Noord-Holland

Beleidsadviseur Ruimtelijke Ontwikkeling

Zuid-Kennemerland IJmond & NOVEX NZKG

T (06) 5.1.2e

Van 5.1.2e <[redacted]@velsen.nl>

Verzonden: dinsdag 14 november 2023 13:47

Aan: 5.1.2e <[redacted]@noord-holland.nl>

CC: 5.1.2e <[redacted]@velsen.nl>

Onderwerp: Sweco locatieonderzoek Velsen

Dag 5.1.2e

N.a.v. het overleg wat 5.1.2e en ik met enkele andere gemeenten en met jou hadden ontvang je hierbij concept onderzoeken die Velsen door Sweco heeft laten doen.

In onze optiek voldoen ze goed aan de onderzoeks-criteria zoals (ook door jullie) gesteld, maar ook aan de trechtering die heeft plaatsgevonden om van vele naar enkele locaties te komen en hoe dat proces is verlopen. Een voorkeurs-proces zoals jullie aangaven in de meeting. Zoals jou ook bekend was heeft de gemeenteraad van Velsen eerder besloten dat locaties Handgraaf en Elta onderzocht mogen worden op mogelijkheden en beperkingen. Wij willen natuurlijk graag in een mogelijk eindtraject richting contractering tussen partijen en besluitvorming voor die locaties minimaal een positieve grondhouding van de provincie meenemen.

Concreet: Graag verneem ik van jou of deze onderzoeken inderdaad als basis voor een positieve provinciale grondhouding zouden kunnen dienen. Grondhouding voor zowel de gevolgde onderzoeksmethodiek alsook ook voor de eventuele uitkomst daarvan, locaties Handgraaf en Elta. Het betreft geen formele indiening, maar dit is een ambtelijke verkenning. Wij hebben liever niet dat dit onderzoek breed verspreid wordt binnen of buiten de provincie, aangezien het niet vastgestelde stukken zijn.


Deze reactie is informatief en ambtelijk en er kunnen geen rechten of intenties aan worden ontleend.

Met vriendelijke groet,

5.1.2e

Projectmanager
Domein Fysieke Leefomgeving

Gemeente Velsen
Dudokplein 1, 1971 EN IJmuiden
Postbus 465, 1970 AL IJmuiden
06 5.1.2e
werkdagen dinsdag en vrijdag



Aan deze e-mail kunnen geen rechten worden ontleend. De Gemeente Velsen sluit iedere aansprakelijkheid uit die voortvloeit uit de elektronische verzending van dit bericht. De inhoud van dit e-mailbericht (en de bijlagen) is uitsluitend bestemd voor de geadresseerde(n). Mocht u dit bericht bij vergissing ontvangen hebben dan wordt u verzocht de afzender hierover te informeren en het bericht te verwijderen. Indien u niet de geadresseerde bent noch een geautoriseerde medewerker die kennis mag nemen van berichten voor de geadresseerde, mag u het bericht niet openbaar maken of op enige wijze verspreiden of vermenigvuldigen. -----

---disclaimer-----

Aan deze e-mail kunnen geen rechten worden ontleend. De Gemeente Velsen sluit iedere aansprakelijkheid uit die voortvloeit uit de elektronische verzending van dit bericht. De inhoud van dit e-mailbericht (en de bijlagen) is uitsluitend bestemd voor de geadresseerde(n). Mocht u dit bericht bij vergissing ontvangen hebben dan wordt u verzocht de afzender hierover te informeren en het bericht te verwijderen. Indien u niet de geadresseerde bent noch een geautoriseerde medewerker die kennis mag

nemen van berichten voor de geadresseerde, mag u het bericht niet openbaar maken of op enige wijze verspreiden of vermenigvuldigen. -----
---disclaimer-----

Aan deze e-mail kunnen geen rechten worden ontleend. De Gemeente Velsen sluit iedere aansprakelijkheid uit die voortvloeit uit de elektronische verzending van dit bericht. De inhoud van dit e-mailbericht (en de bijlagen) is uitsluitend bestemd voor de geadresseerde(n). Mocht u dit bericht bij vergissing ontvangen hebben dan wordt u verzocht de afzender hierover te informeren en het bericht te verwijderen. Indien u niet de geadresseerde bent noch een geautoriseerde medewerker die kennis mag nemen van berichten voor de geadresseerde, mag u het bericht niet openbaar maken of op enige wijze verspreiden of vermenigvuldigen. -----
---disclaimer-----

Van: 5.1.2e
Verzonden: dinsdag 10 oktober 2023 18:46
Aan: 5.1.2e
Onderwerp: FW: regioplan Kennemerland
Bijlagen: Bijlage 1 Concept regioplan opvang asiel Kennemerland.docx; Bijlage 2 overzicht potentiële locaties kennemerland.pdf; Bijlage 3 Toelichting toepassing afwegingskader opvanglocaties.docx; Collegebesluit concept regioplan opvang asiel Kennemerland Haarlem.docx

Hi 5.1.2e

Ik weet het niet of je beschikt tot deze stukken, een regioplan van Kennemerland dat er in het begin van dit jaar is gemaakt. Misschien relevant voor jouw stafstuk.

Groet, 5.1.2e

Van: 5.1.2e @noord-holland.nl>
Verzonden: maandag 9 oktober 2023 10:50
Aan: 5.1.2e @noord-holland.nl>
Onderwerp: Fwd: regioplan Kennemerland

Verzonden vanuit [Outlook voor iOS](#)

Van: 5.1.2e @noord-holland.nl>
Verzonden: Wednesday, March 29, 2023 1:35:26 PM
Aan: 5.1.2e @noord-holland.nl>
CC: 5.1.2e @noord-holland.nl>
Onderwerp: FW: regioplan Kennemerland

Hi 5.1.2e
Wellicht nuttige info m.b.t. ontheffingsverzoek(en) uit regio Kennemerland.
Groet 5.1.2e

Van [redacted]
Verzonden: woensdag 29 maart 2023 13:34
Aan: [redacted]@zaanstad.nl; [redacted]@vrnhn.nl; [redacted]@regiogv.nl; [redacted]@amstelveen.nl
[redacted]@amstelveen.nl>
CC: [redacted]@haarlem.nl; [redacted]@haarlem.nl; [redacted]@noord-holland.nl>
Onderwerp: FW: regioplan Kennemerland

Dag allen,
Hierbij het regioplan Kennemerland (en collegebesluit Haarlem etc) zojuist ontvangen van [redacted]
Met groet,
[redacted]

[redacted]

[redacted]
Directie Beleid/Sector Regionale Economie en Erfgoed

T (023) 514 [redacted]
M 06 [redacted]
Houtplein 33 2012 DE Haarlem

www.noord-holland.nl
serneem@noord-holland.nl



Aan dit bericht en eventuele bijlagen kunnen geen rechten worden ontleend. Het Provinciaal Bestuur van Noord-Holland.

Gemeente	Locatie	Straat	nummer	Postcode
Beverwijk	Voormalig terrein Bouwmeester (opleidingen-	Westerhoutweg	1	1943 HJ
	Voormalig terrein Motorclub	Aagtenpoort		1948 PS
	Wijkermeerweg 39	Wijkermeerweg	39	1948 NT
Bloemendaal	Parochie kerk Aerdenhout	Sparrenlaan, Aerdenhout	9/9a	2111 AE
	WR1	Westelijke Randweg 1, Overveen	1	2051 KR
Haarlem	Gebouw nog in gebruik voor andere doelgroepen	Zijlweg	245	2015 CL
	Tijdelijk in gebruik voor opvang Oekraïeners	Mr Lottelaan	301	2012 JJ
Haarlemmermeer	voormalig hotel Crowne Plaza	Planeetbaan, Hoofddorp	2	2132 HZ
Heemstede	West Heemstede	Leidsevaartweg locatie 1	15-19	2106 NA
	Leidsevaart	Leidsevaartweg locatie 2	5	2106 NA
Uitgeest/Heemskerk	Tussen Tolhek en de Trompet	Communicatieweg/Assumer Traverse		
Velsen	Amv locatie Driehuis	Duin en Kruidbergerweg	1	1985 HG
	Boot Velsen	Sluisplein		1975 AE
Zandvoort	Grasveld bij P de zuid	Ingenieur G. Friedhoffplein	14	2042 BN

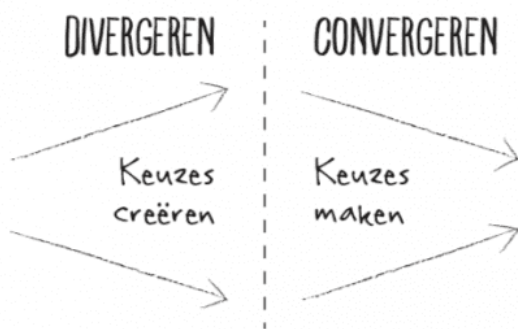
Nb 1: de raadscommissie in Beverwijk bespreekt mogelijke locaties op donderdag 30 maart

Bijlage Toelichting toepassing afwegingskader opvanglocaties

1. Inleiding

Voor het zoeken en inrichten van geschikte locaties voor opvang asielzoekers, hebben de 9 gemeenten in onze regio gebruik gemaakt van een afwegingskader. Het toepassen van een afwegingskader is nodig om tot een afgewogen keuze van locaties te kunnen komen. Het zoomt specifiek in op de mogelijke potentie van een locatie (de weg waarlangs: hoe kom je tot een locatiekeuze?). Het gaat hier over het creëren van keuzes (divergeren), en het uiteindelijk op basis hiervan een keuze maken (convergeren). Het kan zijn dat individuele gemeenten om voor hen moverende redenen aanvullende kaders hebben gebruikt, maar nog steeds geldt dat het gebruik van het afwegingskader en de uitkomst hiervan leidend zijn geweest voor de samenstelling van het regioplan dat nu in concept voorligt.

Afbeelding 1: van divergeren naar convergeren



2. Afwegingskader als instrument

Het afwegingskader is een instrument (handvat) om bij te dragen aan een verantwoorde gemeentelijke keuze voor een locatie (onderdeel regioplan). Het afwegingskader is daarnaast een instrument om transparant en open te kunnen communiceren naar de inwoners, over hoe de afweging om wel of niet te kiezen voor een locatie tot stand is gekomen. Het biedt de mogelijkheid inwoners inzicht te geven in belangen en afwegingen.

2.1 Status

Het afwegingskader heeft geen wettelijke, juridische status ten opzichte van de keuze voor een locatie in relatie tot de wet- en regelgeving voor bestemmingsplannen, vergunning en handhaving, noch in de omgevingswet.

2.2 Doel afwegingskader

Het uiteindelijke doel is om voldoende onderbouwde keuzes te maken die zo evenwichtig mogelijk rekening houden met de behoeften en belangen van omwonenden in de wijken/buurtten en de doelgroep die gehuisvest moet worden. Het afwegingskader biedt geen garantie voor volledige consensus bij de keuze, maar kan wel houvast bieden in een veelal ingewikkelde afweging van alle

belangen. De toepassing van het afwegingskader gaat van macroniveau (mogelijke geschiktheid) naar het microniveau (exploitatiemogelijkheden en plan van aanpak). De kracht van het inzetten van het afwegingskader is gebaseerd op een domein overstijgende samenwerking. Verschillende domeinen vanuit de ambtelijke organisatie zijn betrokken geweest bij het proces om te komen tot een locatie keuze (bijvoorbeeld domeinen wonen, ruimte, sociaal en veiligheid en openbare orde).

3. Van grof naar fijn

Het afwegingskader is een breed opgezet instrument; het is daarmee meer dan een opsomming van geschikte locaties. Naast fysieke kenmerken wordt er ook gekeken naar geschiktheid voor de verschillende doelgroepen, integratie mogelijkheden, voorzieningen op het gebied van zorg, onderwijs en participatie, en de mate van impact voor de al aanwezige bewoners. Ook de aandachtspunten worden in beeld gebracht en kunnen indien mogelijk worden aangepakt. Het is dus geen limitatieve lijst die aangevinkt is. In de onderstaande paragrafen wordt toegelicht hoe dit vorm krijgt.

3.1 Ondernomen stappen om te komen tot een shortlist van geschikte locaties

Het komen tot locatiekeuzes was in dit geval een kort, maar intensief traject, waarbij veel informatie bekeken is. Er is door de individuele gemeenten in stappen toegewerkt naar een shortlist van geschikte of geschikt te maken locaties. Er is zoals gesteld niet gewerkt met een limitatieve lijst van parameters (bijvoorbeeld afstanden tot voorzieningen). Dit voorkomt dat aan de voorkant locaties afvallen omdat niet wordt voldaan aan één specifieke parameter, terwijl in de verdiepende fase hiervoor juist oplossingen gevonden kunnen worden. De elementen in het afwegingskader gaan in op de aard en omvang van de locatie, veiligheid, wijk/buurtprofiel, stedenbouwkundige aspecten, aanwezigheid van voorzieningen. De optelsom en de weging van de diverse criteria bepalen of een locatie geschikt is of geschikt gemaakt kan worden. Het is een samenspel van factoren. De ideale locatie bestaat niet. Per locatie vindt uiteindelijk een afweging plaats waardoor maatwerk mogelijk wordt.

3.2 Stap 1 Keuzes creëren; wat is er voorhanden?

Vanuit de beschikbare locaties is per locatie zo objectief mogelijk informatie verzameld. Dit is gebeurd op basis van een gestandaardiseerd formulier. De opgehaalde informatie per locatie is naast de informatie van mogelijke andere locaties gelegd. Er is vastgesteld welke locaties op dat moment mogelijk geschikt zijn. Ook is vastgesteld of er knelpunten zijn op de mogelijk geschikte locaties en welke mogelijk te treffen maatregelen/oplossingen bij de knelpunten noodzakelijk zijn. Hier hoefde niet direct een oplossing tegenover te staan, de knelpunten werden meegenomen in het verder afwikkelen van het afwegingskader. In de volgende stap werd duidelijk waar risico's als weloverwogen risico worden meegenomen en waar passende oplossingen mogelijk zijn.

Ook zijn de locaties getoetst aan bestaand beleid (bijvoorbeeld omgevingswet, wet ruimtelijke ordening) en is vastgesteld of aanpassing van bestaand beleid aan de orde is en mogelijk is. Daarnaast is er (indien aan de orde) aansluiting gezocht bij lopende trajecten en processen binnen de gemeente om de aanpak mogelijk te maken of te versnellen. Ook is vastgesteld of geconstateerde risico's binnen deze fase op voorhand al onoverkomelijk zijn. Uiteindelijk is vastgesteld of locaties beheersbaar zijn, hier is in stap 1 al zoveel als mogelijk naar gekeken.

3.3 Stap 2 Keuzes maken; wat is er mogelijk?

Op basis van verdiepende criteria is overgegaan tot een overzicht van potentiële locaties. Dit heeft geleid tot een uiteindelijke afweging of en hoe een locatie geschikt is of geschikt te maken is. De hierbij behorende criteria zijn gebaseerd op divers beleid en wetgeving. Hierdoor ontstond er per locatie een goed, gewogen overzicht van relevante aspecten (landschap). Dit heeft geleid tot afwijzing of vaststelling van een potentiële locatie (maatwerk).

Wijk of buurt profiel

In deze stap is nadrukkelijk ook ingegaan op het wijk of buurt profiel. Dit is een profiel dat ingaat op de functionele, geografische en sociale kenmerken van een wijk of buurt. Er zijn naast woningen ook andere functies aanwezig in een wijk of buurt. Deze zijn onderzocht op bereikbaarheid en beschikbaarheid (zoals winkels, scholen, speelplaatsen, parken). Daarnaast is er gekeken naar stedenbouwkundige en/of architecturale kenmerken: bijvoorbeeld een samenhangend stratenplan, beschermd stadsgezicht, architecturale stijleenheid. Geografische kenmerken geven bijvoorbeeld aan of er barrières zijn zoals drukke doorgaande wegen. Het is belangrijk te weten hoe de samenstelling van een wijk of buurt is, en dan gaat het om meer dan alleen leeftijdsopbouw en samenstelling van de bevolking.

Elke wijk of buurt heeft zijn eigen sociale kenmerken: het kan zijn dat bewoners zich sterk identificeren met hun woonomgeving en dat er tussen bewoners (van een deel) van een wijk of buurt bepaalde ongeschreven sociale regels gelden. Soms heeft een wijk of buurt specifieke politieke kenmerken. Als bewoners met hun burens opkomen voor het belang van hun straten, hebben zij meer invloed als dat gebeurt onder een gezamenlijke noemer. Er kan dan sprake zijn van een belangen- coalitie. Uit het bestuderen van een wijk of buurt profiel komt naar voren wat de sterke en wat de aandachtspunten van de locatie zijn.

Sociaal Beheer

Sociaal beheer wordt gezien als een instrument om de draagkracht/draaglast en leefbaarheid in de buurt/wijk te behouden en als het moet te vergroten. Daarom is sociaal beheer ook onderdeel van deze stap. Wanneer sociaal beheer als instrument wordt gehanteerd omdat de locatie/licging/omgeving er om vraagt, dan moet er helder en transparant worden gecommuniceerd met bewoners op de betreffende locatie over goed buerschap, veiligheid, oplossen knelpunten. Dit is óók nadrukkelijk onderdeel van het op te stellen communicatieplan dat per locatie in een gemeente moet worden gemaakt. Bij toepassing van het instrument sociaal beheer wordt in een later stadium op basis van de exploitatiemogelijkheden het volgende vastgesteld:

- Hoe kan de inzet van sociaal beheer vorm krijgen?
- Welke organisatie(s) voeren het sociaal beheer uit?
- Is het sociaal beheer gericht op de fysieke omgeving (bijvoorbeeld onderhoud, rommel) en/of op sociale aspecten (bijvoorbeeld de sociale omgang met elkaar, gedragsbeïnvloeding, veiligheid, nakomen afspraken)

Sociaal beheer kan door verschillende organisaties worden uitgevoerd: woningcorporatie, maatschappelijk werk, buurtvereniging, vluchtelingenwerk, enz.

3.4 Stap 3 Keuzes toetsen op eigen beleidsvisies- en kaders

De keuze van locaties voor opvang vluchtelingen in een gemeente is gebaseerd op enerzijds de toetsing op het aangeboden afwegingskader en de toetsing op eigen beleidsvisies - en kaders. Dit is de basis die leidt tot besluitvorming over locaties.

De locatie(s) is/zijn hier getoetst op randvoorwaarden binnen de gemeente; bijvoorbeeld veiligheidsbeleid, kloppende financiële voorwaarden, voorwaarden gemeente in de regionale samenwerking (governance), mogelijke aankoop en verwerving van objecten door de gemeente, afspraken eigenaar locatie (eventueel) en voorbereiden van de communicatie voor inwoners en omwonenden op basis van de bevindingen voor de keuze van een locatie (waarbij de keuze van een locatie niet te overrulen is)

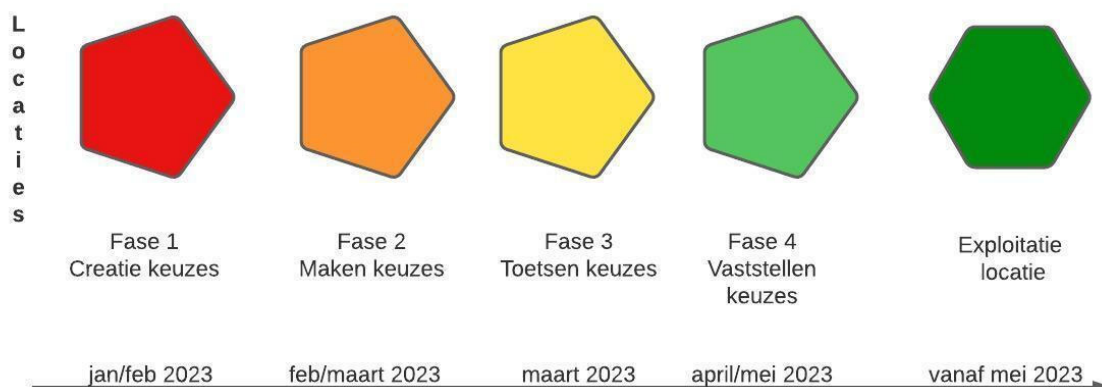
3.5 Stap 4 Keuzes finaal maken; besluitvorming over locaties door gemeenteraad

Naast het concept regionaal plan (dat per 1 april 2023 aan de provincie moet worden voorgelegd door de colleges) dat ter visie wordt voorgelegd aan de gemeenteraden, moet ook een besluit worden genomen over locaties in de betreffende gemeente. Om die reden stellen de negen gemeenten ieder individueel een raadsbesluit op waarmee de eigen gemeenteraad om instemming wordt gevraagd over de locatiekeuze en de onderbouwing daarvan in de eigen gemeente. Mocht een gemeenteraad niet instemmen met de door het college voorgestelde locatie dan resteren er twee alternatieven. De gemeente zal opnieuw op zoek moeten gaan naar een alternatieve locatie om aan de taakstelling te kunnen voldoen. Het kan echter ook zijn dat het Rijk zijn aanwijzingsbevoegdheid toepast en de gemeente verplicht om mee te werken.

3.6 Schematische weergave proces

In onderstaand overzicht wordt duidelijk waar de genomen stappen toe moeten leiden

Afbeelding 2 schematische weergave





Onderwerp Concept regioplan Kennemerland opvang asiel	
Nummer	2023/317038
Portefeuillehouder	Wienen, J.
Programma/beleidsveld	2.1 Voorzieningen volwassenen
Afdeling	PG
Auteur	5.1.2e
Telefoonnummer	023 5.1.2e
Email	5.1.2e@haarlem.nl
Kernboodschap	<p>Recent is het concept van Wet 'gemeentelijke taak mogelijk maken asielopvangvoorzieningen' – kortweg de spreidingswet - gepubliceerd. Hiermee worden gemeenten – naast het Rijk - medeverantwoordelijk voor de realisatie van asielopvang voor vluchtelingen en asielzoekers. Concreet betekent dit dat alle gemeenten in Nederland een wettelijke taakstelling krijgen voor het realiseren van permanente opvang van asielzoekers. In de wet is ook een aanwijzingsbevoegdheid opgenomen voor het rijk komt om gemeenten te kunnen dwingen mee te werken aan de vestiging van een AZC.</p> <p>Hoewel de spreidingswet nog niet in werking is getreden, hebben de colleges in de regio afgesproken daarvoor in ieder geval het voorbereidende werk te doen en conform eerdere bestuurlijke afspraken tussen Rijk, VNG en provincies uiterlijk 1 april een concept regionaal plan Kennemerland aan de provincie aan te bieden, en deze ter visie voor te leggen aan de gemeenteraden.</p> <p>Gemeenteraden zijn hierover geïnformeerd door middel van een aantal regionale raadsinformatiebrieven en tijdens een regionale raadsbijeenkomst op 2 februari 2023.</p>
Behandelaar voor commissie	Het college stuurt dit besluit voor een zienswijze naar de commissie Ontwikkeling. De uitkomst van bespreking in de commissie wordt betrokken in de uiteindelijke definitieve vaststelling van het concept regioplan.
Relevante eerdere besluiten	<ol style="list-style-type: none">1. Raadsinformatiebrief Transitieplan crisisnoodopvang asiel (22 november 2022)2. Raadsinformatiebrief Transitieplan asielopvang Kennemerland (17 januari 2023)3. Raadsinformatiebrief Transitieplan asielopvang Kennemerland (14 februari 2023)

<p>Besluit College d.d. 28 maart 2023</p>	<p>Het college van burgemeester en wethouders</p> <p>Besluit:</p> <ol style="list-style-type: none"> 1. Het concept regioplan Kennemerland vast te stellen en aan te bieden aan de provincie Noord Holland 2. Het concept regioplan Kennemerland voor een zienswijze voor te leggen aan de commissie Ontwikkeling <p>de secretaris, de burgemeester,</p>
---	---

1. Inleiding

Crisis in de asielketen

In het voorjaar van 2022 werd duidelijk dat de asielketen vast liep. In de voorgaande jaren was de instroom van asielzoekers gestagneerd, mede door de corona-pandemie. Het aantal opvangplekken werd daarop door het Rijk aangepast. Na corona liep de instroom van asielzoekers op, onder andere door gezinshereniging. Door de grote instroom van asielzoekers en de vertraagde doorstroom van statushouders als gevolg van de beperkte beschikbaarheid van woningen, ontstond er een groot tekort aan opvangplekken. Dit leidde in het voorjaar van 2022 tot een opvangcrisis. Het Rijk heeft via de 25 veiligheidsregio's een inspanning gevraagd aan gemeenten om tijdelijke crisisnoodopvang voor asielzoekers te realiseren.

De spreidingswet

Inmiddels heeft het kabinet gewerkt aan een wettelijke basis voor de opvang en regionale spreiding van asielzoekers: eind 2022 is de Wet gemeentelijke taak mogelijk maken asiel-opvangvoorzieningen – kortweg de spreidingswet - in consultatie gegaan. Onderdeel van deze wet is het creëren van een wettelijke taak voor gemeenten voor het realiseren van opvanglocaties voor asielzoekers. Hiermee wordt vastgelegd dat gemeenten medeverantwoordelijk zijn voor de realisatie van asielopvang voor asielzoekers. Uitgegaan wordt van solidariteit tussen gemeenten, een eerlijke en evenwichtige spreiding over het land, zoveel mogelijk vrijwillig ter beschikking stellen van opvangplaatsen en het voorkomen van crisisnoodopvang. Concreet betekent dit dat alle gemeenten in Nederland een wettelijke taakstelling krijgen voor het realiseren van permanente opvang van asielzoekers. Hoewel de wet nog niet in werking is getreden en de Raad van State de nodige kritiek heeft geuit op de concept wet, is de verwachting is dat er een aanwijzingsbevoegdheid voor het rijk komt om gemeenten te kunnen dwingen om mee te werken aan de vestiging van een AZC. Door nu als regio



proactief te acteren - en niet de mogelijk dwingende opgave vanuit de spreidingswet af te wachten, behouden we ook meer eigen regie in onze regio.

De opgave voor Kennemerland

Het Rijk heeft de opgaven verdeeld per provincie, de provincie heeft de opgave verdeeld per regio en per individuele gemeenten, steeds op basis van inwoneraantal. De opgave is gebaseerd op de landelijke raming asielinstroom 2023. Voor onze regio Kennemerland betekent dit 2.108 permanente opvangplekken die uiterlijk eind 2023 zouden moeten zijn gerealiseerd. Per gemeente leidt dit tot het volgende beeld:

Gemeente	Opgave
Beverwijk	160
Bloemendaal	90
Haarlem	620
Haarlemmermeer	607
Heemskerk	149
Heemstede	105
Uitgeest	51
Velsen	261
Zandvoort	65
Totaal	2.108

Het regioplan Kennemerland

Hoewel er nog geen wettelijke basis is, hebben de colleges in de regio Kennemerland afgesproken om conform het landelijke Transitieplan Crisisnoodopvang uiterlijk 1 april 2023 het concept regioplan Kennemerland aan de provincie aan te bieden. Dit regioplan Kennemerland geeft inzicht in de wijze waarop de negen gemeenten in Kennemerland gezamenlijk vorm geven aan de opgave zoals die door het Rijk is neergelegd. Er is sprake van een concept, omdat de colleges hechten aan betrokkenheid van hun gemeenteraden. Het regioplan wordt dan ook ter visie aan de gemeenteraden voorgelegd.

Regionale opgave

De regionale opgave bedraagt op basis van inwoneraantal 2.108 gerealiseerde permanente opvangplekken voor asielzoekers eind 2023. Deze opgave kunnen wij niet volledig binnen het tijdsbestek realiseren. De gemeenten willen zich inspanssen om aanvullende opvangmogelijkheden aan te bieden voor de tussentijd dat de permanente locaties gereed gemaakt worden. Daarbij worden de bestaande tijdelijke plaatsen benut. Vooralsnog komen we daarmee in 2023 nog niet aan het gevraagde aantal, maar wij zetten ons in om nog aanvullende tijdelijke plekken te vinden. De tijdelijke locaties komen ook in beheer bij het COA.

Gemeente	Locatie	Aantal
----------	---------	--------

Haarlem	Conradkade (boten)	220
Haarlemmermeer	Planeetbaan (hotel)	446
Velsen	Duin en kruidbergerweg (Amv'ers)	64
Subtotaal		730
Nog te realiseren voor 2023		1.378
Totaal		2.108

Lokale opgave

Onderstaande tabel geeft de invulling van de lokale opgave weer (inclusief reeds gerealiseerde locaties) op basis van inwoneraantal per gemeente weer.

Gemeente	Taakstelling	Verwachte realisatie april 2023	Verwachte realisatie eind 2023	Verwachte realisatie 2024	Totaal
Beverwijk	160	0		160	160
Bloemendaal	90	0	90	0	90
Haarlem	620	220	100	300	620
Haarlemmermeer	607	446		161	607
Heemskerk	149	0		149	149
Heemstede	105	0	70	35	105
Uitgeest	51	0		51	51
Velsen	261	64	300	0	364
Zandvoort	65	0		65	65
Totaal	2.108	730	560	921	2.211

Toelichting

Per 1 april zijn de al bestaande locaties, 730 plaatsen overgedragen aan het COA. In de loop van 2023 verwachten de gemeenten dat dit aantal is opgelopen tot 1.290 opvangplekken eind 2023. Daarmee wordt niet de gehele opgave in 2023 gerealiseerd: een groot aantal locaties vraagt meer tijd qua realisatie gelet op benodigde ruimtelijke procedures of (her)inrichting van bestaande locaties, zodat deze pas in 2024 of later worden gerealiseerd.

Daarnaast dat het niet in alle gevallen gaat om permanente locaties, sommige locaties hebben een tijdelijk karakter. De uiteindelijk getallen per gemeente hebben betrekking op permanente locaties.

De regio Kennemerland neemt haar verantwoordelijkheid en zal, totdat er voldoende permanente locaties zijn, ook werken met tijdelijke locaties. Het uitgangspunt is dat bewoners van tijdelijke locaties doorstromen naar de permanente locaties. Wanneer blijkt dat locaties in het kader van de PLG geen optie zijn, dan gaat de betreffende gemeente in overleg met de provincie opnieuw op zoek naar een andere locatie waar de doelgroep permanent gehuisvest kan worden. Tot die tijd wordt zoveel mogelijk gewerkt met tijdelijke locaties. In 2024 verwachten de gemeenten de totale opgave te hebben gerealiseerd.



Uitruil in onderlinge samenwerking

Zowel op provinciaal niveau als op regionaal niveau bestaat de mogelijkheid om opgaven tussen gemeenten en regio's uit te ruilen of te verevenen. Het gaat dan om drie doelgroepen: asielzoekers, statushouders en opvang van vluchtelingen uit Oekraïne. Op het moment dat één gemeente mogelijkheden ziet om meer opvangplekken voor asielzoekers te realiseren dan de individuele opgave, kunnen onderling afspraken worden gemaakt om dit te verevenen met opgaven op de andere doelgroepen. Hiermee creëren de gemeenten meer flexibiliteit in de oplossingsmogelijkheden voor de verschillende opgaven. Het past binnen de visie van de negen gemeenten om gezamenlijk tot een regionale oplossing te komen voor alle opgaven. Bij de verdere uitwerking kunnen daarover dan ook afspraken worden gemaakt. De gemeenteraden wordt nu eerst in de gelegenheid gesteld hun zienswijzen te geven. Daarnaast is meer overzicht nodig, niet alleen over de uiteindelijke mogelijkheden binnen de individuele gemeenten en onze regio, maar ook op de schaal van de provincie. Onze colleges maken in de zomer en in het najaar de balans op en bepalen dan of een uitruil van opgaven binnen de regio of binnen de provincie wenselijk of nodig is. Vanzelfsprekend worden de gemeenteraden hierbij betrokken.

2. Besluitpunten college

Het college besluit

1. Het concept regioplan Kennemerland vast te stellen en aan te bieden aan de provincie Noord Holland
2. Het concept regioplan Kennemerland voor een zienswijze voor te leggen aan de commissie Ontwikkeling

3. Beoogd resultaat

Het regioplan Kennemerland geeft inzicht in de wijze waarop de negen gemeenten in Kennemerland gezamenlijk vorm geven aan de opgave zoals die door het Rijk is neergelegd. Door in te stemmen met dit concept regioplan geeft de gemeente Haarlem voor haar deel uitvoer aan de opgave vanuit het Rijk voor de regio Kennemerland.

4. Argumenten

1 Met het concept regioplan voldoet Kennemerland aan de afspraken met het Rijk

Om een eind te maken aan de crisis in de asielketen heeft het kabinet in november 2022 in overeenstemming met gemeenten en provincies het Transitieplan Crisisnoodopvang gepresenteerd.

Hiermee beoogde het Rijk een eind te maken aan de crisisnoodopvang, het COA weer in staat te stellen haar verantwoordelijkheid over de uitvoering van de asielwet op te nemen en afspraken te maken over een landelijke spreiding van opvanglocaties voor asielzoekers. Dit alles vooruitlopend op een wettelijke basis in de vorm van de spreidingswet. Onderdeel van deze bestuurlijke afspraken is het opstellen van regioplannen die uiterlijk 1 april 2023 aan de provincies worden aangeboden.

2 De inventarisatie van potentiële locaties gebeurt zorgvuldig

De colleges van de negen gemeenten hebben potentiële locaties geïnventariseerd. Deze inventarisatie is ook tot stand gekomen op basis van lokale criteria en is als bijlage bijgevoegd. Er is daarnaast een regionaal afwegingskader opgesteld als instrument om de keuze voor locaties te onderbouwen. Het is primair een hulpmiddel om in beeld te brengen wat er nodig is om locaties geschikt te maken voor asielopvang. Onderdelen van dit afwegingskader zijn:

- a) Locatiekenmerken: het gaat hier om feitelijke gegevensverzameling zoals de kadastrale aanduiding, huidige bestemming Wro, leegstand ja of nee, huidig gebruik, aanwezige nutsvoorzieningen, brandveiligheid, luchtkwaliteit.
- b) Omgevingsfactoren: hier wordt de omgeving in beeld gebracht. Voorbeelden zijn de infrastructuur zoals openbaar vervoer, de aanwezige van voorzieningen zoals scholen, winkels en welzijnsvoorzieningen.
- c) Exploitatiemogelijkheden: eigendomsverhoudingen en benodigde investeringen worden in beeld gebracht en in relatie gebracht met de duur van de beschikbaarheid van de locatie.

Een samenspel in de afweging van deze drie onderdelen leidt tot de keuze van één of meerdere locaties die geschikt of geschikt te maken zijn voor opvang.

3 De gemeenteraden zijn ook aan zet

Er is sprake van twee bestuurlijke besluitvormingstrajecten:

- a) het vaststellen van het concept regionaal plan dat per 1 april aan de provincie moet worden voorgelegd door de colleges en ter visie wordt voorgelegd aan de gemeenteraden. Als de zienswijzen van de verschillende gemeenteraden aanleiding geeft het concept regionaal plan op onderdelen aan te passen, dan zullen de colleges hiertoe een vervolgbesluit nemen.
- b) het vaststellen van de individuele locaties door de gemeenteraden. Gemeenteraden zijn bevoegd een besluit te nemen over locaties in de gemeente. Om die reden stellen de negen gemeenten ieder individueel een raadsbesluit op waarmee de eigen gemeenteraad om instemming wordt gevraagd over de locatiekeuze en de onderbouwing daarvan in de eigen gemeente. Mocht een gemeenteraad niet instemmen met de door het college voorgestelde locatie dan resteren er drie alternatieven. De gemeente zal opnieuw op zoek moeten gaan naar een alternatieve locatie om aan de opgave te kunnen voldoen, en er is een uitruil van opgaven mogelijk. Het kan echter ook zijn dat het Rijk zijn aanwijzingsbevoegdheid toepast en de gemeente verplicht om mee te werken.

4 Communicatie met omwonenden en belanghebbenden

De communicatie met en informatievoorziening aan omwonenden, inwoners en belanghebbenden wordt lokaal opgepakt. De gemeenten hebben een communicatieplan dat gericht is op eenduidige en samenhangende communicatie over de opvang. Dit draagt bij aan het beperken van onrust,



voorkomt polarisatie en het behoud van vertrouwen in de aanpak. Juist vanwege de maatschappelijke druk is het van belang de timing en de inhoud op elkaar af te stemmen.

5 Financiële paragraaf

Gemeenten zijn verantwoordelijk voor het vinden van locaties voor asielopvang en draagt deze over aan het COA. Het COA draagt dan ook alle kosten met betrekking tot de verwerving van de locatie, de inrichting en de exploitatie van de locatie.

Ook gemeenten maken kosten voor de implementatie van het Transitieplan Crisisnoodopvang en de spreidingswet. Hiervoor is nog geen landelijke financiële regeling afgesproken. Wel heeft het Rijk inmiddels opdracht gegeven aan AEF om hier onderzoek naar te doen.

1. Risico's en kanttekeningen

1 Realisatietermijnen zijn onzeker

De realisatietermijnen die leiden tot daadwerkelijke ingebruikname van locaties kennen in de praktijk de nodige onzekerheden. Dat kan betekenen dat geplande realisatietermijnen gedurende het proces niet worden gehaald.

2 COA moet locaties ook beoordelen

Het COA moet de locaties nog schouwen en beoordelen. Het kan zijn dat voorgestelde locaties door het COA als niet geschikt worden beoordeeld en daarmee afvallen.

3 Het draagvlak voor asielopvang vraagt veel aandacht

De komst van asielzoekers leidt bij omwonenden en belanghebbenden tot vragen en soms tot onrust. Een goede lokale communicatie- en informatievoorziening is dan ook noodzakelijk om dit te verminderen.

2. Uitvoering

Gemeenten dragen zorg voor locaties, het COA is verantwoordelijk voor de verwerving en het geschikt maken van locaties voor asielopvang. Nadat de gemeenteraden hun visie hebben gegeven op het concept regioplan, en ook hebben ingestemd met de voorgestelde locaties in hun gemeente is het COA aan zet. Het COA zal de locaties schouwen om per locatie een eigen plan te kunnen maken gericht op realisatie.

Het COA is ook verantwoordelijk voor de benodigde voorzieningen in de locaties, voor dagbesteding en zorg. Afspraken over veiligheidsaspecten maken de gemeenten gezamenlijk met het COA.

Gemeenten zijn verantwoordelijk voor onderwijs aan asielzoekers die vallen onder de leerplicht. Over de uitbreiding van onderwijscapaciteit is al regionaal overleg gaande, ook gelet op de uitbreidingsvraag ten aanzien van Oekraïense vluchtelingen.

3. Bijlagen

1. Concept regioplan Kennemerland
2. Overzicht potentiële locaties Kennemerland
3. Toelichting toepassing regionaal afwegingskader

5.1.2e

Van: 5.1.2e
Verzonden: vrijdag 20 oktober 2023 17:26
Aan: 5.1.2e
CC: 5.1.2e
Onderwerp: RE: 5.1.2e heeft 'Gezamenlijke annotatie BPL 0.9' met u gedeeld

Hi 5.1.2e
 Dank voor je terugkoppeling!
 Even over dat punt (geel), laten we graag volgende week, als 5.1.2e terug is, even met elkaar zitten.

Groet, 5.1.2e

Van: 5.1.2e <[redacted]@noord-holland.nl>
Verzonden: donderdag 19 oktober 2023 15:12
Aan: 5.1.2e <[redacted]@noord-holland.nl>; 5.1.2e <[redacted]@noord-holland.nl>; 5.1.2e <[redacted]@noord-holland.nl>; 5.1.2e <[redacted]@noord-holland.nl>; 5.1.2e <[redacted]@noord-holland.nl>; 5.1.2e <[redacted]@noord-holland.nl>; 5.1.2e <[redacted]@noord-holland.nl>;
 5.1.2e <[redacted]@noord-holland.nl>; 5.1.2e <[redacted]@noord-holland.nl>; 5.1.2e <[redacted]@noord-holland.nl>; 5.1.2e <[redacted]@noord-holland.nl>;
 5.1.2e <[redacted]@noord-holland.nl>; 5.1.2e <[redacted]@noord-holland.nl>; 5.1.2e <[redacted]@noord-holland.nl>;
CC: 5.1.2e <[redacted]@noord-holland.nl>
Onderwerp: RE: 5.1.2e heeft 'Gezamenlijke annotatie BPL 0.9' met u gedeeld

Hoi collega's,

Korte terugkoppeling van het bestuurlijk gesprek van zojuist tussen Esther Rommel, Burgemeester en voorzitter van de Regionale Regietafel Kennemerland Jos Wienen (Haarlem), wethouder Jan Schouten (Uitgeest) en wethouder Sam Meerhoff (Heemstede).

- Esther Rommel was 5.2 gemeente moet een gedegen locatieonderzoek overleggen, BPL is in deze fase nog niet bespreekbaar. We gaan graag met gemeenten in gesprek over een locatieonderzoek en over de problemen waar zij tegen aan lopen in hun zoektocht, maar de bal ligt bij de gemeenten.
- Heemskerk/Uitgeest gaf aan dat BMC voor hen een locatieonderzoek heeft gedaan. Recent opgeleverd, wordt met ons gedeeld. Conclusie: geen locaties, eigendomssituatie is vaak het probleem, alleen 1 BPL locatie lijkt geschikt (eigendom Heemskerk). Locatieonderzoek kan misschien ter inspiratie/voorbeeld dienen voor andere gemeenten, als we hen vragen om een locatieonderzoek. Kan ook dat we vinden dat het locatieonderzoek niet goed is uitgevoerd, locaties ontbreken, variabelen ontbreken oid. We gaan kritisch tegenlezen en zullen zien 5.1.2e & ik, maar alle hulp is welkom).

- Heemstede heeft iets andere problematiek: intern locatieonderzoek gedaan. Vooral veel maatschappelijke weerstand. Binnenstedelijk geen mogelijkheden. Alleen BPL locaties. Ook hier gaan we in gesprek en tegenlezen.

5.1.2e verzamelt locatieonderzoeken en schrijft een redeneerlijn namens PNH, hoe we aankijken tegen locatieonderzoeken, wat we verwachten van gemeenten, variabelen, etc. 5.1.2e is hiervoor aanspreekpunt.

5.2

- Ik ga 15 november naar de ambtelijke PRT asielopvang als aanspreekpunt RO PNH voor deze problematiek. Met COA, BZK en gemeenten PNH-breed (Amsterdam, Zaanstad, NHN, G&V, Amstelveen). Onze boodschap zal niet anders zijn dan in deze mailwisseling al gedeeld is. **Hoor graag jullie input voor dit gesprek.**

Groeten,

5.1.2e

Provincie Noord-Holland
Beleidsadviseur Ruimtelijke Ontwikkeling
Zuid-Kennemerland IJmond & NOVEX NZKG
T (06) 5.1.2e

Van: 5.1.2e <@noord-holland.nl>

Verzonden: woensdag 11 oktober 2023 14:56

Aan: 5.1.2e <@noord-holland.nl>; 5.1.2e <@noord-holland.nl>; 5.1.2e <@noord-holland.nl>

CC: 5.1.2e <@noord-holland.nl>; 5.1.2e <@noord-holland.nl>; 5.1.2e <@noord-holland.nl>; 5.1.2e <@noord-holland.nl>; 5.1.2e <@noord-holland.nl>; 5.1.2e <@noord-holland.nl>

Onderwerp: RE 5.1.2e heeft 'Gezamenlijke annotatie BPL 0.9' met u gedeeld

Hoi,

Snap ik, maar dit is niet alleen een probleem van Uitgeest/Kennemerland.

Mijn concrete vraag 5.2

Dank je!

Groet 5.1.2e

Van 5.1.2e [redacted] <[\[redacted\]@noord-holland.nl](mailto:[redacted]@noord-holland.nl)>
Verzonden: woensdag 11 oktober 2023 14:10
Aan 5.1.2e [redacted] <[\[redacted\]@noord-holland.nl](mailto:[redacted]@noord-holland.nl)>; 5.1.2e [redacted] <[\[redacted\]@noord-holland.nl](mailto:[redacted]@noord-holland.nl)>; 5.1.2e [redacted] <[\[redacted\]@noord-holland.nl](mailto:[redacted]@noord-holland.nl)>
CC 5.1.2e [redacted] <[\[redacted\]@noord-holland.nl](mailto:[redacted]@noord-holland.nl)>; 5.1.2e [redacted] <[\[redacted\]@noord-holland.nl](mailto:[redacted]@noord-holland.nl)>; 5.1.2e [redacted] <[\[redacted\]@noord-holland.nl](mailto:[redacted]@noord-holland.nl)>; 5.1.2e [redacted] <[\[redacted\]@noord-holland.nl](mailto:[redacted]@noord-holland.nl)>
Onderwerp: RE: Hans Damen heeft 'Gezamenlijke annotatie BPL 0.9' met u gedeeld

Ho 5.1.2e [redacted]

We hebben aangegeven om de Regietafel bij te staan in alle vragen die zij hebben inzake het locatieonderzoek. Scenario's/oplossingen zijn niet aan de orde als er niet een degelijk locatieonderzoek is gedaan. Daar kunnen we niet omheen. Om redenen die in de stafnota staan. In de gezamenlijke annotatie is belangrijk voorwerk gedaan als de situatie BPL zich voordoet, maar we mogen daar niet op voorsorteren. Dat is geen ordentelijk proces. Zoals de gemeenteraden kritisch kijken naar maatschappelijk draagvlak, zijn wij aan onze Staten en de buitenwereld verplicht om een ordentelijk proces te volgen voordat we uitzonderingen op onze regelgeving bespreekbaar maken.

5.1.2e [redacted] ziet dit ook als een mooie stap vooruit. De meewerkstand van PNH, maar ook de erkenning dat maatschappelijk draagvlak een belangrijke parameter is en dat de provincie hier rekening mee houdt in de beschouwing van het locatieonderzoek.

Groeten,
5.1.2e [redacted]

Van: 5.1.2e [redacted] <[\[redacted\]@noord-holland.nl](mailto:[redacted]@noord-holland.nl)>
Verzonden: woensdag 11 oktober 2023 13:50
Aan: 5.1.2e [redacted] <[\[redacted\]@noord-holland.nl](mailto:[redacted]@noord-holland.nl)>; 5.1.2e [redacted] <[\[redacted\]@noord-holland.nl](mailto:[redacted]@noord-holland.nl)>; 5.1.2e [redacted] <[\[redacted\]@noord-holland.nl](mailto:[redacted]@noord-holland.nl)>
CC 5.1.2e [redacted] <[\[redacted\]@noord-holland.nl](mailto:[redacted]@noord-holland.nl)>; 5.1.2e [redacted] <[\[redacted\]@noord-holland.nl](mailto:[redacted]@noord-holland.nl)>; 5.1.2e [redacted] <[\[redacted\]@noord-holland.nl](mailto:[redacted]@noord-holland.nl)>; 5.1.2e [redacted] <[\[redacted\]@noord-holland.nl](mailto:[redacted]@noord-holland.nl)>
Onderwerp: RE 5.1.2e [redacted] heeft 'Gezamenlijke annotatie BPL 0.9' met u gedeeld

Hoi,

Kunnen we niet iets meer zeggen ipv enkel 'aanhoren'? Bijv dat we serieus gaan kijken/aan het kijken zijn naar scenario's, oplossingen?

Met groet 5.1.2e [redacted]

Van: 5.1.2e [redacted]@noord-holland.nl>

Verzonden: woensdag 11 oktober 2023 07:51

Aan: 5.1.2e [redacted]@noord-holland.nl>; 5.1.2e [redacted]@noord-holland.nl>; 5.1.2e [redacted]@noord-holland.nl>

CC: 5.1.2e [redacted]@noord-holland.nl>; 5.1.2e [redacted]@noord-holland.nl>; 5.1.2e [redacted]@noord-holland.nl>; 5.1.2e [redacted]@noord-holland.nl>

5.1.2e [redacted]@noord-holland.nl>

Onderwerp: RE 5.1.2e [redacted] heeft 'Gezamenlijke annotatie BPL 0.9' met u gedeeld

Beste collega's,

Graag jullie opmerkingen op bijgevoegde stafnota. Deze is met enige tijdsdruk opgesteld, dus aarzel niet om opmerkingen te plaatsen. Kan alleen maar helpen.

Groeten,

5.1.2e [redacted]

Van: 5.1.2e [redacted]

Verzonden: dinsdag 10 oktober 2023 18:05

Aan: 5.1.2e [redacted]@noord-holland.nl>; 5.1.2e [redacted]@noord-holland.nl>; 5.1.2e [redacted]@noord-holland.nl>

CC: 5.1.2e [redacted]@noord-holland.nl>; 5.1.2e [redacted]@noord-holland.nl>; 5.1.2e [redacted]@noord-holland.nl>; 5.1.2e [redacted]@noord-holland.nl>

5.1.2e [redacted]@noord-holland.nl>

Onderwerp: RE 5.1.2e [redacted] heeft 'Gezamenlijke annotatie BPL 0.9' met u gedeeld

Beste collega's,

Op basis van jullie input en gesprekken binnen RO constateren we dat een gezamenlijke annotatie zoals deze er nu uitziet, een lijst met opties om ruimtelijke ontwikkelingen mogelijk te maken op plekken waar momenteel een begrenzing BPL geldt, op dit moment niet de juiste input is voor het bestuurlijk overleg van 19 oktober.

Het is in het belang van de gemeente om een degelijk locatieonderzoek op schaalniveau van regio Kennemerland met opties die passen binnen de regelgeving, te kunnen overleggen richting bewoners, overheden, raden, staten en andere partners. Afwijken van geldende regels kan alleen als hier een aanleiding voor bestaat en wanneer de genoemde groepen meegenomen kunnen worden in de redenatielijijn. Een locatieonderzoek vormt daarin een onmisbaar onderdeel. Gedeputeerde Esther Rommel zal dit benadrukken in het bestuurlijk overleg. Maatschappelijk draagvlak, een zorg van de regio bij de haalbaarheid van binnenstedelijke locaties, wordt een belangrijk parameter in het locatieonderzoek. Het initiatief van het locatieonderzoek ligt bij de gemeente, de provincie is graag bereid vragen te beantwoorden over de verdere invulling van het locatieonderzoek.

Ik heb contact gehad met 5.1.2e [redacted] en zij is akkoord dat een gezamenlijke annotatie op korte termijn niet haalbaar is. Bestuurders van de regio en gedeputeerde Rommel worden separaat voorbereid op het bestuurlijk gesprek. Regio heeft ambtelijk aangegeven de open houding van PNH te waarderen en is tevreden met de opname van maatschappelijk draagvlak als parameter in het locatieonderzoek.

Ik zal deze casus verder behandelen en bereid een stafnota voor in aanloop naar de staf RO van 16 oktober. Morgen komt een concept, fijn als jullie willen meelesen.

Met vriendelijke groet,

5.1.2e

Provincie Noord-Holland

Beleidsadviseur Ruimtelijke Ontwikkeling

Zuid-Kennemerland IJmond & NOVEX NZKG

T (06) 5.1.2e

Van 5.1.2e <[redacted]> @noord-holland.nl>

Verzonden: dinsdag 10 oktober 2023 13:45

Aan: 5.1.2e <[redacted]> @noord-holland.nl> 5.1.2e <[redacted]> @noord-holland.nl>

CC: 5.1.2e <[redacted]> @noord-holland.nl>; 5.1.2e <[redacted]> @noord-holland.nl>; 5.1.2e <[redacted]> @noord-holland.nl>; 5.1.2e <[redacted]> @noord-holland.nl>

5.1.2e <[redacted]> @noord-holland.nl>; 5.1.2e <[redacted]> @noord-holland.nl>

Onderwerp: RE: Hans Damen heeft 'Gezamenlijke annotatie BPL 0.9' met u gedeeld

Hoi,

Krijgt 5.1.2e ook nog stukken/een stuk (zie bijlage)? Ik sprak haar zojuist en zij vroeg zich af wanneer?

Groet 5.1.2e

Van: 5.1.2e <[redacted]>

Verzonden: dinsdag 10 oktober 2023 11:06

Aan: 5.1.2e <[redacted]> @noord-holland.nl> 5.1.2e <[redacted]> @noord-holland.nl>

CC: 5.1.2e <[redacted]> @noord-holland.nl>; 5.1.2e <[redacted]> @noord-holland.nl>; 5.1.2e <[redacted]> @noord-holland.nl>; 5.1.2e <[redacted]> @noord-holland.nl>

5.1.2e <[redacted]> @noord-holland.nl>; 5.1.2e <[redacted]> @noord-holland.nl>

Onderwerp: RE: 5.1.2e heeft 'Gezamenlijke annotatie BPL 0.9' met u gedeeld

Dag allen,

Dank voor de heldere notitie 5.1.2e

'Asiel' zit in de portefeuille van de cdK. De cdK is voorzitter van de Provinciale Regietafel asiel (PRT).

BM Jos Wienen en WH Sam Meerhoff zijn beide de deelnemers namens de regio Kennemerland aan de PRT.

Al enige tijd geleden is de vraag gesteld door de cdK en Cees Loggen, mede n.a.v. vragen en opmerkingen van bestuurders aan de PRT, om te onderzoeken waar er ruimte zit en welke handvatten we gemeenten/regio's kunnen bieden.

De vraag die nu vanuit de regio Kennemerland wordt gesteld is óók een vraag van de overige 4 regio's.

Zoals jullie vast wel weten zijn er de afgelopen weken 2 brieven door de staatssecretaris gestuurd met een dringende oproep om meer plekken.

Gemeenten zeggen, vrij vertaald, ...dan komen we met een locatie, doet de provincie heel moeilijk..., hoe moet je aantonen dat er geen andere plek is, enz?

Het zou fijn zijn als er binnenkort duidelijkheid komt over het standpunt van de provincie t.a.v. de mogelijkheden, handvatten e.d., te meer omdat deze vraag al maanden geleden is gesteld 😊 en de druk blijft (toenemen) op gemeenten.

5.2

Is het mogelijk om aan te geven wanneer de richtlijnen er kunnen zijn?

Dank!

Met groet,

5.1.2e

Van ^{5.1.2e} [redacted] <[\[redacted\]@noord-holland.nl](mailto:[redacted]@noord-holland.nl)>

Verzonden: maandag 9 oktober 2023 16:43

Aan ^{5.1.2e} [redacted] <[\[redacted\]@noord-holland.nl](mailto:[redacted]@noord-holland.nl)>

CC: ^{5.1.2e} [redacted] <[\[redacted\]@noord-holland.nl](mailto:[redacted]@noord-holland.nl)>; ^{5.1.2e} [redacted] <[\[redacted\]@noord-holland.nl](mailto:[redacted]@noord-holland.nl)>; ^{5.1.2e} [redacted] <[\[redacted\]@noord-holland.nl](mailto:[redacted]@noord-holland.nl)>; ^{5.1.2e} [redacted] <[\[redacted\]@noord-holland.nl](mailto:[redacted]@noord-holland.nl)>; ^{5.1.2e} [redacted] <[\[redacted\]@noord-holland.nl](mailto:[redacted]@noord-holland.nl)>

^{5.1.2e} [redacted] <[\[redacted\]@noord-holland.nl](mailto:[redacted]@noord-holland.nl)>; ^{5.1.2e} [redacted] <[\[redacted\]@noord-holland.nl](mailto:[redacted]@noord-holland.nl)>; ^{5.1.2e} [redacted] <[\[redacted\]@noord-holland.nl](mailto:[redacted]@noord-holland.nl)>

Onderwerp: Re: ^{5.1.2e} [redacted] heeft 'Gezamenlijke annotatie BPL 0.9' met u gedeeld

Ha ^{5.1.2e} [redacted]

Ik kan mij helemaal vinden in jouw analyse en voorstel. Ik denk wel dat de gemeenten bestuurlijk zullen blijven drukken, dus goed om ons advies hierover gezamenlijk op orde te hebben voor onze gedeputeerde(n).

Groeten

^{5.1.2e} [redacted]

Verzonden vanaf [Outlook voor Android](#)

From ^{5.1.2e} [redacted] <[\[redacted\]@noord-holland.nl](mailto:[redacted]@noord-holland.nl)>

Sent: Monday, October 9, 2023 1:21:25 PM

To ^{5.1.2e} [redacted] <[\[redacted\]@noord-holland.nl](mailto:[redacted]@noord-holland.nl)>

Cc: 5.1.2e [redacted]@noord-holland.nl>; 5.1.2e [redacted]@noord-holland.nl>; 5.1.2e [redacted]@noord-holland.nl>; 5.1.2e [redacted]@noord-holland.nl>
5.1.2e [redacted]@noord-holland.nl>; 5.1.2e [redacted]@noord-holland.nl>; 5.1.2e [redacted]@noord-holland.nl>

Subject: RE: 5.1.2e [redacted] heeft 'Gezamenlijke annotatie BPL 0.9' met u gedeeld

Beste allen,

Bedankt voor het aanhaken. Ik heb een aantal opmerkingen/vragen over de insteek van het stuk.

5.2

Pas dan kunnen we een zinvol gesprek voeren met uitzonderingen op BPL.

Hoor graag hoe jullie hier over denken.

Groeten,
5.1.2e [redacted]

Op 9 okt. 2023 12:29 schreef 5.1.2e [redacted]@noord-holland.nl>:

Ha allen,

Ik heb helaas weinig tijd om er op deze korte termijn naar te kijken, maar heb zojuist even mijn best gedaan. Ik ben wel bereikbaar voor overleg hierover.

Groeten,

5.1.2e

Van: 5.1.2e @noord-holland.nl>

Verzonden: maandag 9 oktober 2023 10:11

Aan: 5.1.2e @noord-holland.nl>; 5.1.2e @noord-holland.nl>; 5.1.2e @noord-holland.nl>;
5.1.2e @noord-holland.nl>; 5.1.2e @noord-holland.nl>; 5.1.2e @noord-holland.nl>;
5.1.2e @noord-holland.nl>

Onderwerp: 5.1.2e heeft 'Gezamenlijke annotatie BPL 0.9' met u gedeeld



5.1.2e heeft een bestand met u gedeeld

Dit is het document dat 5.1.2e met u heeft gedeeld.



[Gezamenlijke annotatie BPL 0.9](#)



Deze koppeling werkt alleen voor de directe geadresseerden van dit bericht.



[Privacyverklaring](#)



5.1.2e

Van: 5.1.2e
Verzonden: maandag 18 september 2023 09:04
Aan: 5.1.2e
Onderwerp: RE: bestuurlijk gesprek; AZC's binnen BPL
Bijlagen: Re: Ontheffing BPL - AZC

Dank!

Ik heb ooit gesprekken gehad omtrent een BPL locatie waar men een AZC wilde realiseren. Toen is het gesprek op gang gekomen om eerst een binnenstedelijk locatieonderzoek uit te voeren. Hier heb ik echter niks meer van vernomen. Zie bijlage met laatste mailcontact.

De locatie die gemeente voorheen in beeld had is echter van de baan > <https://www.heemskerk.nl/laatste-nieuws/voorgestelde-locatie-uitgeest/-heemskerk-voor-vestigen-azc-van-de-baan>.

Met vriendelijke groet,

5.1.2e

*Planadviseur regio's ZKIJ & ZW
Programmabureau Hollandse Waterlinies
Provincie Noord-Holland
Houtplein 33, 2012 DE Haarlem*

M 06 5.1.2e
E 5.1.2e @noord-holland.nl



Van: 5.1.2e @noord-holland.nl>
Verzonden: maandag 18 september 2023 08:31
Aan: 5.1.2e @noord-holland.nl>; 5.1.2e @noord-holland.nl>; 5.1.2e @noord-

holland.nl>

Onderwerp: FW: bestuurlijk gesprek; AZC's binnen BPL

Ter info.

Van: Secretariaat Rommel <secretariaat.rommel@noord-holland.nl>

Verzonden: donderdag 14 september 2023 15:57

Aan: 5.1.2e @haarlem.nl>

CC: Secretariaat Rommel <secretariaat.rommel@noord-holland.nl>; 5.1.2e @noord-holland.nl>; 5.1.2e @noord-holland.nl>

Onderwerp: RE: bestuurlijk gesprek; AZC's binnen BPL

Beste 5.1.2e

We hebben voor het overleg 2 data gereserveerd, te weten:

Donderdag 19 oktober 11.00 – 12.00 uur en

Vrijdag 3 november 12.00 – 13.00 uur

Locatie provinciehuis Haarlem, of digitaal

We horen graag welke datum schikt.

Met vriendelijke groet,

5.1.2e

Bestuurssecretaresses van gedeputeerde E.A.S. (Esther) Rommel
Gedeputeerde Ruimtelijke Ontwikkeling, Economie, Havens en Recreatie

T 023 514 5.1.2e

Paviljoen Welgelegen

Dreef 3, 2012 HR Haarlem

Postbus 3007, 2001 DA Haarlem

www.noord-holland.nl

secretariaat.rommel@noord-holland.nl



Vanaf 17 juli heeft het secretariaat een nieuw e-mailadres: secretariaat.rommel@noord-holland.nl

Van: 5.1.2e [redacted]@noord-holland.nl>
Verzonden: woensdag 13 september 2023 16:02
Aan: 5.1.2e [redacted]@haarlem.nl>, 5.1.2e [redacted]@noord-holland.nl>
CC: Secretariaat Rommel <secretariaat.rommel@noord-holland.nl>
Onderwerp: RE: bestuurlijk gesprek; AZC's binnen BPL

Dag 5.1.2e [redacted]

Door het secretariaat van gedeputeerde Rommel wordt contact opgenomen voor een afspraak.

Goed inderdaad om (ruim) daarvoor ambtelijk af te stemmen met de collega's van de provincie.

Groet,

5.1.2e [redacted]

T (023) 5.1.2e [redacted]
M (06) 5.1.2e [redacted]

Van: 5.1.2e [redacted]@haarlem.nl>
Verzonden: dinsdag 12 september 2023 11:58
Aan: 5.1.2e [redacted]@noord-holland.nl>, 5.1.2e [redacted]@noord-holland.nl>
Onderwerp: bestuurlijk gesprek; AZC's binnen BPL

Beste 5.1.2e [redacted] en 5.1.2e [redacted]

Gister heb ik mijn verzoek om een gesprek te organiseren met Gedeputeerde Rommel telefonisch al even toegelicht. Na het telefoontje van 5.1.2e [redacted] vanochtend realiseerde ik mij dat uit de mail van juli misschien onvoldoende blijkt dat het een *bestuurlijk* gesprek betreft. Het gesprek organiseer ik vanuit de Regionale Regie Tafel Kennemerland (RRT) voor:

- Voorzitter van de RRT Kennemerland en BM van Haarlem Jos Wienen
- De vakwethouder vanuit Heemstede: dhr. Meerhoff
- De vakwethouder vanuit Heemskerk: dhr. Schoorl
- De vakwethouder vanuit Uitgeest: Dhr. Schouten

Dit gesprek bereiden we graag gezamenlijk voor. Wellicht valt een ambtelijk gesprek, 1,5 tot 1 week voorafgaand aan het bestuurlijk gesprek, in te plannen?

Vanuit de regio komen naar dat gesprek: 5.1.2e (Heemskerk), 5.1.2e (Uitgeest), 5.1.2e of 5.1.2e (Heemstede) en ikzelf, 5.1.2e (Regionaal Programmamanager)

Ik vertrouw erop jullie hiermee voldoende te hebben geïnformeerd.

Hartelijke groeten,
5.1.2e

Van: 5.1.2e

Verzonden: maandag 11 september 2023 16:17

Aan 5.1.2e @noord-holland.nl' 5.1.2e <5.1.2e@noord-holland.nl>

Onderwerp: FW: even voorstellen; 5.1.2e Regionaal programmamanager opvang asiel Kennemerland

Beste 5.1.2e

5.1.2e heeft mij laten weten dat ik met jou kan organiseren dat er een gesprek gedeputeerde mw. Rommel wordt ingepland. Wanneer zou dat schikken? Het eerste verzoek is van 25 juli.

Hartelijke groeten,
5.1.2e

Van 5.1.2e

Verzonden: dinsdag 25 juli 2023 11:51

Aan 5.1.2e @noord-holland.nl' <5.1.2e @noord-holland.nl>

CC 5.1.2e @noord-holland.nl' 5.1.2e @noord-holland.nl'; 5.1.2e @noord-holland.nl>

Onderwerp: even voorstellen; 5.1.2e Regionaal programmamanager opvang asiel Kennemerland

Beste 5.1.2e

Mijn naam is 5.1.2e en ik ben de regionaal programmamanager opvang ontheemden, voor de regio Kennemerland.

5.1.2e gaf mij vandaag jouw e-mailadres. Ik kom graag in contact om een afspraak in te plannen bij Gedeputeerde dhr. Beemsterboer.

Op dit moment staan de regio's binnen de Provincie Noord-Holland voor een aanzienlijke opvangopgave, waaronder het komen tot voldoende permanente asielopvangcapaciteit. Zo ook de regio Kennemerland.

Ondertussen heeft het kabinet heeft gewerkt aan een wettelijke basis voor de opvang en landelijke spreiding van asielzoekers: eind 2022 is de spreidingswet in consultatie gegaan en terwijl het wetsvoorstel ligt voor aan de Tweede Kamer is op 7 juli 2023 het kabinet gevallen. Hoewel het struikelblok de asielinstroom was, maakt de val van het kabinet de komst van de spreidingswet extra onzeker.

De samenwerkende regiogemeenten zien hierin geen belemmering voor het nemen van hun maatschappelijke verantwoordelijkheid om de asielopvang te blijven ondersteunen. De crisis in de asielketen en de urgentie om meer asielzoekerscentra te bouwen is niet voorbij.

Verscheidene locaties voor de ontwikkeling van AZC's, bevinden zich geheel of gedeeltelijk in Bijzonder Provinciaal Landschap. Ontwikkeling binnen dit landschap is mogelijk en wordt zorgvuldig afgewogen. Over die belangenafweging willen de betrokken bestuurders graag met Gedeputeerde dhr. Jelle Beemsterboer in gesprek.

Kunnen wij met elkaar schakelen om dit gesprek, na het zomerreces, in te plannen?

Met vriendelijke groet,

5.1.2e

Regionaal Programmamanager Opvang Ontheemden;

regio Kennemerland

mobiel 5.1.2e

e-mail 5.1.2e [@haarlem.nl](mailto:5.1.2e@haarlem.nl)

werkdagen: ma t/m vrij

5.1.2e

Van: 5.1.2e @heemskerk.nl>
Verzonden: maandag 26 juni 2023 14:42
Aan: 5.1.2e
CC: 5.1.2e
Onderwerp: Re: Ontheffing BPL - AZC

Hoi 5.1.2e

Vanuit de Veiligheidsregio Kennemerland komt de vraag om een beschrijving van de kaders voor het niet of wel toestaan van een ruimtelijke ontwikkeling. Op jullie website kan ik het onderstaande vinden over de BPL kernwaarden. Daarnaast geven jullie aan dat er een onderbouwing moet komen met een locatieonderzoek waarin alle binnenstedelijke opties verkend zijn.

Kun jij dat laatste nader omschrijven? Dus waar moeten wij precies aan voldoen bij het aanvragen van een ontheffing voor een AZC locatie?

Lukt het om dit vandaag of morgen te beantwoorden? Of bel me even, ik krijg je telefonisch niet te pakken.

Alvast bedankt!

Mvg,

5.1.2e

BPL Kernwaarden – Website Noord Holland

In het BPL zijn ruimtelijke ontwikkelingen, met uitzondering van nieuwe stedelijke ontwikkelingen, toegestaan wanneer de beschreven kernkwaliteiten niet worden aangetast. Per locatie kan aan de hand van de kernkwaliteiten een zorgvuldige afweging worden gemaakt welke ruimtelijke ontwikkelingen mogelijk en welke niet wenselijk zijn. Hierdoor is er ruimte voor maatwerk en gebiedsgerichte differentiatie. In de ruimtelijke onderbouwing van een bestemmingsplan dat een ontwikkeling in het BPL mogelijk maakt, moet worden gemotiveerd dat de ter plaatse geldende kernkwaliteiten niet worden aangetast.

In lijn met de provinciale Leidraad Landschap en Cultuurhistorie zijn de kernkwaliteiten beschreven aan de hand van drie provinciale kernwaarden:

1. Landschappelijke karakteristiek: de landschapstypen en de belangrijkste kenmerken van deze landschappen.

2. Openheid en ruimtebeleving: de beleving van de ruimte, de horizon en de oriëntatiepunten.
3. Ruimtelijke dragers: de driedimensionale structuren en lijnen die in het (vlakke) landschap het beeld bepalen en begrenzen.

Van ^{5.1.2e} @noord-holland.nl>

Verzonden: dinsdag 2 mei 2023 07:30

Aan: ^{5.1.2e} @heemskerk.nl>; ^{5.1.2e} @debuch.nl>

CC: ^{5.1.2e} @heemskerk.nl>

Onderwerp: RE: Ontheffing BPL - AZC

Dag ^{5.1.2e}

Wij zijn nog afwachtende op het locatieonderzoek vanuit jullie waarin ook de binnenstedelijke opties in verkend zijn. Hoe staat het daarmee? Wij kunnen pas verder met een BPL locatie en eventuele ontheffing na een gedegen locatieonderzoek. Zullen we aan de hand van dat document een gesprekje inplannen?

Met vriendelijke groet,

^{5.1.2e}

*Planadviseur regio's ZKIJ, ZW & WF
Programmabureau Hollandse Waterlinies
Provincie Noord-Holland
Houtplein 33, 2012 DE Haarlem*

M 06 ^{5.1.2e}
E ^{5.1.2e} @noord-holland.nl



Van: @heemskerk.nl>

Verzonden: maandag 1 mei 2023 16:58

Aan: @noord-holland.nl>; @debuch.nl>

CC: [redacted]@heemskerk.nl>

Onderwerp: Re: Ontheffing BPL - AZC

Hoi [redacted]

Het bestuurlijk gesprek van vorige week heeft niet echt een verschil opgeleverd. Heb jij deze week tijd om een stappenplan met ons te bespreken om tot een voorstel ontheffing te komen?

Gr,

[redacted]

Van: [redacted]@heemskerk.nl>

Verzonden: woensdag 26 april 2023 08:51

Aan: [redacted]@noord-holland.nl>; [redacted]@debuch.nl>

CC: [redacted]@heemskerk.nl>

Onderwerp: Re: Ontheffing BPL - AZC

Hoi [redacted]

Dat gesprek gaat inderdaad over de BPL locatie en het daaraan verbonden proces. Op de locatie Tolhek wordt een nieuwe woonwijk gebouwd. Die ruimte is dus bezet.

Gr,

[redacted]

Van: [redacted]@noord-holland.nl>

Verzonden: maandag 24 april 2023 11:36

Aan: [redacted]@heemskerk.nl>; [redacted]@debuch.nl [redacted]@debuch.nl>

Onderwerp: RE: Ontheffing BPL - AZC

Dag [redacted] & [redacted]

Er is bij ons een bestuurlijk overleg ingeschoten omtrent de AZC locatie. Even voor mijn eigen beeld: zal dit gaan om de BPL locatie? Of zal het een andere insteek hebben?

Nu las ik laatst in een nieuwsartikel dat de naastgelegen locatie met bestemming 'maatschappelijk' vroeger ook een AZC locatie was (oude gemeentewerf naast tankstation communicatieweg). Ik vroeg mij even af waarom deze locatie niet opnieuw als AZC ingericht kan worden? Dit is een binnenstedelijke locatie namelijk. Kunnen jullie hier meer informatie over verschaffen waarom dit niet een optie zou kunnen zijn?

Hoe gaan jullie verder in het proces m.b.t. locatieonderzoek etc?

Met vriendelijke groet,

Planadviseur regio's ZKIJ, ZW & WF
Programmabureau Hollandse Waterlinies
Provincie Noord-Holland
Houtplein 33, 2012 DE Haarlem

M 06 [redacted]
E [redacted]@noord-holland.nl



Van [redacted]

Verzonden: dinsdag 28 maart 2023 10:20

Aan: [redacted]@heemskerk.nl>

CC: [redacted]@debuch.nl; [redacted]@noord-holland.nl>; [redacted]@noord-holland.nl>

Onderwerp: RE: Ontheffing BPL - AZC

Dag [redacted]

Vanuit de Omgevingsverordening moeten alle binnenstedelijke opties eerst verkend worden. De norm is om te handelen conform de reguliere regels namelijk. Indien blijkt uit onderzoek dat dit echt niet mogelijk is kunnen opties in landelijk gebied ter sprake komen. Hiervoor is een gedegen onderbouwing nodig met hierin meegenomen de omgevingsaspecten waar naar gekeken is. Een extern bureau met neutrale blik op alle locaties lijkt mij hierin handig. Het lijkt mij goed ons dit onderzoek voor te leggen waarom 1 of meerdere locatie geschikt zouden zijn. Dit geeft meer houvast om het plan verder te brengen naar mijn mening.

Met vriendelijke groet,

[REDACTED]
Planadviseur regio's ZKIJ, ZW & WF
Programmabureau Hollandse Waterlinies
Provincie Noord-Holland
Houtplein 33, 2012 DE Haarlem

M 06 [REDACTED]
E [REDACTED]@noord-holland.nl



Van: 5.1.2e [REDACTED]@heemskerk.nl>

Verzonden: dinsdag 28 maart 2023 10:07

Aan: 5.1.2e [REDACTED]@noord-holland.nl>; 5.1.2e [REDACTED]@noord-holland.nl>

CC: 5.1.2e [REDACTED]@debuch.nl

Onderwerp: Re: Ontheffing BPL - AZC

Beste 5.1.2e [REDACTED]

Een van de locaties, Noordoost, in het BPL voor Heemskerk is afgevallen als potentiële AZC locatie. De gezamenlijke locatie met Uitgeest staat wel op de lijst. Deze locatie ligt op grond van Uitgeest. In hoeverre zijn de uitgewerkte locatieonderzoeken naar binnenstedelijke locaties in Heemskerk nodig voor het indienen van een ontheffing voor BPL?

Ik hoor graag je reactie.

Gr,

5.1.2e [REDACTED]

Van: 5.1.2e [REDACTED]@noord-holland.nl>

Verzonden: maandag 20 maart 2023 09:27

Aan: 5.1.2e [REDACTED]@heemskerk.nl>; 5.1.2e [REDACTED]@noord-holland.nl>

CC [redacted] [@debuch.nl](mailto:[redacted]@debuch.nl) [redacted] [@debuch.nl](mailto:[redacted]@debuch.nl)>

Onderwerp: RE: Ontheffing BPL - AZC

Dag [redacted]

Ik heb mijn collega [redacted] ook uitgenodigd voor het gesprek aankomende woensdag. Zij zit in het team die zich bezig houdt met asielzaken. Het lijkt mij goed dat zij hierbij betrokken is.

Met vriendelijke groet,

[redacted]

*Planadviseur regio's ZKIJ, ZW & WF
Programmabureau Hollandse Waterlinies
Provincie Noord-Holland
Houtplein 33, 2012 DE Haarlem*

M 06 [redacted]

E [redacted] [@noord-holland.nl](mailto:[redacted]@noord-holland.nl)



Van: [redacted] [@heemskerk.nl](mailto:[redacted]@heemskerk.nl)>

Verzonden: vrijdag 10 maart 2023 15:48

Aan: [redacted] [@noord-holland.nl](mailto:[redacted]@noord-holland.nl)>; [redacted] [@noord-holland.nl](mailto:[redacted]@noord-holland.nl)>

CC [redacted] [@debuch.nl](mailto:[redacted]@debuch.nl)

Onderwerp: Re: Ontheffing BPL - AZC

Hoi [redacted]

Je krijgt volgende week van ons de locatieafweging. Die bespreken we dan op 22 maart. Ik plan wat in.

Gr,

5.1.2e

Van: 5.1.2e <[redacted]> <[\[redacted\]@noord-holland.nl](mailto:[redacted]@noord-holland.nl)>

Verzonden: vrijdag 10 maart 2023 14:58

Aan: 5.1.2e <[redacted]> <[\[redacted\]@heemskerk.nl](mailto:[redacted]@heemskerk.nl)>; 5.1.2e <[redacted]> <[\[redacted\]@noord-holland.nl](mailto:[redacted]@noord-holland.nl)>

CC: 5.1.2e <[redacted]> <[\[redacted\]@debuch.nl](mailto:[redacted]@debuch.nl)>; 5.1.2e <[redacted]> <[\[redacted\]@debuch.nl](mailto:[redacted]@debuch.nl)>

Onderwerp: RE: Ontheffing BPL - AZC

Dag 5.1.2e

Het is in eerste instantie goed om te praten over de locatieafweging. Welke locaties zijn er bekeken vanuit gemeente en waarom is uiteindelijk voor een locatie in landelijk gebied gekozen? Is er een locatieonderzoek aanwezig? Ik en 5.1.2e worden graag in dat proces meegenomen aangezien het niet vanzelfsprekend is om ontheffingen te verlenen om af te wijken van de regels BPL.

Woensdag 22 maart 10:00 uur zou mij schikken. Ik zie ook dat 5.1.2e dan vrij is in zijn agenda. @5.1.2e kan jij dan ook en haak jij ook aan?

Met vriendelijke groet,

5.1.2e

*Planadviseur regio's ZKIJ, ZW & WF
Programmabureau Hollandse Waterlinies
Provincie Noord-Holland
Houtplein 33, 2012 DE Haarlem*

M 06 5.1.2e

E <[redacted]> <[\[redacted\]@noord-holland.nl](mailto:[redacted]@noord-holland.nl)>



Van: 5.1.2e <[redacted]> <[\[redacted\]@heemskerk.nl](mailto:[redacted]@heemskerk.nl)>

Verzonden: vrijdag 10 maart 2023 14:27

Aan: 5.1.2e [redacted]@noord-holland.nl>
CC: 5.1.2e@debuch.nl; 5.1.2e [redacted]@noord-holland.nl>
Onderwerp: Re: Ontheffing BPL - AZC

Hoi 5.1.2e [redacted]

Dank voor de info. 5.1.2e [redacted] en ik zijn bezig met een voorstel voor een ontheffingsaanvraag. Deze delen we begin volgende week met jou. Graag bespreken wij dit dan 22 of 23 maart met jou. Kun jij aangeven of en wanneer dat schikt? Dan plan ik een digitale afspraak.

Gr,

5.1.2e [redacted]

Van 5.1.2e [redacted]@noord-holland.nl>

Verzonden: dinsdag 7 maart 2023 17:44

Aan: 5.1.2e [redacted]@heemskerk.nl>

CC: 5.1.2e@debuch.nl; 5.1.2e [redacted]@debuch.nl>; 5.1.2e [redacted]@noord-holland.nl>

Onderwerp: RE: Ontheffing BPL - AZC

Beste 5.1.2e [redacted]

De ontheffingsbevoegdheid is opgenomen in artikel 13.4 van de Omgevingsverordening NH2020. Zie hieronder de knipsels waar rekening mee moet worden gehouden. Het is goed om nog geen officieel verzoek in te dienen maar om eerst de stukken in concept naar mij toe te sturen zodat onze jurist een eerste inschatting kan maken van de haalbaarheid van het verzoek.

Artikel 13.4 Ontheffingsbevoegdheid Wet ruimtelijke ordening

1. Gedeputeerde Staten kunnen op aanvraag van burgemeester en wethouders een ontheffing als bedoeld in [artikel 4.1a van de Wet ruimtelijke ordening](#) verlenen van de regels in hoofdstuk 6 van deze verordening, voor zover deze zich richten op ruimtelijke plannen, en voor zover de verwezenlijking van het gemeentelijk ruimtelijk beleid wegens bijzondere omstandigheden onevenredig wordt belemmerd in verhouding tot de met die regels te dienen provinciaal belangen.
2. Gedeputeerde Staten kunnen aan de ontheffing als bedoeld in het eerste lid voorschriften verbinden indien de betrokken provinciale belangen dat met het oog op een goede ruimtelijke ordening noodzakelijk maken.
3. Een aanvraag om een ontheffing bevat in ieder geval:
 - a. een beschrijving van de redenen waarom ontheffing wordt gevraagd;
 - b. een beschrijving van de mogelijke gevolgen van de ontheffing voor het belang dat beschermd wordt door de regels waarvan ontheffing wordt gevraagd;
 - c. een verbeelding van het beoogde werkingsgebied van de gevraagde ontheffing.
4. Een verleende ontheffing vervalt indien niet binnen twee jaar na het verlenen van de ontheffing een ruimtelijk plan is vastgesteld met gebruikmaking van de ontheffing.

Artikel 13.4 Ontheffingsbevoegdheid Wet ruimtelijke ordening

Deze ontheffingsbevoegdheid is gebaseerd op artikel 4.1a van de Wet ruimtelijke ordening. Kern van deze regeling is dat in bijzondere gevallen het onverkort toepassen van de provinciale regels kan leiden tot een onevenredig nadeel bij de verwezenlijking van gemeentelijk ruimtelijk beleid. Het gaat daarbij om bijzondere omstandigheden, zodat het wijzigen van de gehele verordening niet aan de orde is. Belangrijkste verschillen met de experimenteer- en meerwaardebepaling (artikel 13.3) zijn dat de ontheffingsbevoegdheid is bedoeld om een afweging te kunnen maken tussen provinciale regels en gemeentelijk beleid. De experimenteer- en meerwaardebepaling richt zich op extra flexibiliteit gericht op het bereiken van provinciale doelstellingen en ambities. Verder is deze ontheffingsbevoegdheid gebaseerd op de Wet ruimtelijke ordening en daarom alleen toepasbaar op regels in deze verordening die zijn gebaseerd op deze wet. Deze regels betreffen de instructieregels in hoofdstuk 6 van deze verordening.

De ontheffing is altijd gekoppeld aan een ruimtelijk plan. Participatie over het gemeentelijk project vindt plaats in het kader van de gemeentelijke procedure. Om te voorkomen dat een ontheffing blijft bestaan, zonder dat er sprake is van een gemeentelijk besluit om het project mogelijk te maken binnen een redelijke termijn, is in lid 4 geregeld dat de ontheffing komt te vervallen indien niet binnen 2 jaar een gemeentelijk ruimtelijk plan is vastgesteld.

Met vriendelijke groet,

5.1.2e

Planadviseur regio's ZKIJ, ZW & WF
Programmabureau Hollandse Waterlinies
Provincie Noord-Holland
Houtplein 33, 2012 DE Haarlem

M 06 5.1.2e
E 5.1.2e @noord-holland.nl



Van: 5.1.2e @heemskerk.nl>

Verzonden: dinsdag 7 maart 2023 15:54

Aan 5.1.2e @noord-holland.nl>

CC 5.1.2e @debuch.nl

Onderwerp: Ontheffing BPL - AZC

Beste 5.1.2e

We spraken jou onlangs over een mogelijk ontheffing voor het realiseren van een AZC locatie in BPL gebied.

Jij en 5.1.2e gaven aan dat er een stevige onderbouwing nodig is voor zo'n ontheffing waarin we aangeven waarom dit de enige mogelijkheden zijn.

Na een uitgebreide zoektocht willen wij zo'n ontheffing aanvragen. Kun jij ons aangeven waar en hoe we die aanvraag kunnen indienen?

Ik hoor graag van je.

Mvg,

5.1.2e

Projectleider Gemeente Heemskerk

06 5.1.2e

5.1.2e

Van: 5.1.2e
Verzonden: dinsdag 2 mei 2023 07:48
Aan: 5.1.2e
Onderwerp: RE: Ontheffing BPL - AZC

Nee precies het locatieonderzoek is hun bekend. Maar ik ga er van uit dat ze er dan niet helemaal uit komen. Ik heb voor nu even gevraagd opnieuw naar het locatieonderzoek en hoe dat er voor staat. Maar ik ga er van uit dat ze opnieuw bij ons terug komen. Afhankelijk daarvan plan ik wel/geen overlegje in deze week.

Met vriendelijke groet,

5.1.2e

*Planadviseur regio's ZKIJ, ZW & WF
Programmabureau Hollandse Waterlinies
Provincie Noord-Holland
Houtplein 33, 2012 DE Haarlem*

M 06 5.1.2e
E 5.1.2e@noord-holland.nl



Van 5.1.2e@noord-holland.nl>
Verzonden: dinsdag 2 mei 2023 07:41
Aan 5.1.2e@noord-holland.nl>; 5.1.2e@noord-holland.nl>
Onderwerp: RE: Ontheffing BPL - AZC

Lijkt mij ook. Wel kan 5.1.2e natuurlijk adviseren aan welke eisen een ontheffingsverzoek moet voldoen en wat vervolgens het bestuurlijk proces is bij ons, maar hier lijkt wel erg op een doelredeneratie aangestuurd te worden. Locatieafweging moet een neutraal proces zijn.

Ik wil best bij een overleg aanwezig zijn 5.1.2e ivm de overdracht.

Groeten,
5.1.2e

----- Oorspronkelijk bericht -----

Van: 5.1.2e <[redacted]@noord-holland.nl>

Datum: 02-05-2023 07:15 (GMT+01:00)

Aan: 5.1.2e <[redacted]@noord-holland.nl>; 5.1.2e <[redacted]@noord-holland.nl>

Onderwerp: RE: Ontheffing BPL - AZC

Hoi,

Ik zie niet in waarom wij met de gemeente daartoe een stappenplan zouden bespreken. Het proces is aangegeven, duidelijk is dat er een nader locatieonderzoek moet komen. Tot we nadere stukken hebben is het voor ons even afwachten toch?

Groet,

5.1.2e

T (023) 5.1.2e
M (06) 5.1.2e

Van: 5.1.2e <[redacted]@noord-holland.nl>

Verzonden: maandag 1 mei 2023 21:54

Aan: 5.1.2e <[redacted]@noord-holland.nl>; 5.1.2e <[redacted]@noord-holland.nl>

Onderwerp: FW: Ontheffing BPL - AZC

Dag 5.1.2e

Zie onderstaande mail. In het bestuurlijk overleg is opnieuw aangespoord op het locatieonderzoek toch 5.1.2e?

Het lijkt mij handig om deze week even te teamsen met gemeente om verder te praten over deze casus. Vanwege mijn vakantie 5 mei is het wellicht handig dat jij daarbij bent 5.1.2e Dan kan jij in mijn afwezigheid even fungeren als aanspreekpunt voor gemeente over deze casus?

Met vriendelijke groet,

5.1.2e

Planadviseur regio's ZKIJ, ZW & WF
Programmabureau Hollandse Waterlinies
Provincie Noord-Holland
Houtplein 33, 2012 DE Haarlem

M 06 5.1.2e
E 5.1.2e @noord-holland.nl



Van 5.1.2e @heemskerk.nl>

Verzonden: maandag 1 mei 2023 16:58

Aan: 5.1.2e @noord-holland.nl> 5.1.2e @debuch.nl>

CC: 5.1.2e @heemskerk.nl>

Onderwerp: Re: Ontheffing BPL - AZC

Hoi 5.1.2e

Het bestuurlijk gesprek van vorige week heeft niet echt een verschil opgeleverd. Heb jij deze week tijd om een stappenplan met ons te bespreken om tot een voorstel ontheffing te komen?

Gr,

5.1.2e

Van 5.1.2e @heemskerk.nl>

Verzonden: woensdag 26 april 2023 08:51

Aan 5.1.2e @noord-holland.nl> 5.1.2e @debuch.nl>

CC 5.1.2e @heemskerk.nl>

Onderwerp: Re: Ontheffing BPL - AZC

Ho 5.1.2e

Dat gesprek gaat inderdaad over de BPL locatie en het daaraan verbonden proces.
Op de locatie Tolhek wordt een nieuwe woonwijk gebouwd. Die ruimte is dus bezet.

Gr,

5.1.2e

Van ^{5.1.2e} @noord-holland.nl>

Verzonden: maandag 24 april 2023 11:36

Aan ^{5.1.2e} @heemskerk.nl> ^{5.1.2e} @debuch.nl ^{5.1.2e} @debuch.nl>

Onderwerp: RE: Ontheffing BPL - AZC

Dag ^{5.1.2e} & ^{5.1.2e}

Er is bij ons een bestuurlijk overleg ingeschoten omtrent de AZC locatie. Even voor mijn eigen beeld: zal dit gaan om de BPL locatie? Of zal het een andere insteek hebben?

Nu las ik laatst in een nieuwsartikel dat de naastgelegen locatie met bestemming 'maatschappelijk' vroeger ook een AZC locatie was (oude gemeentewerf naast tankstation communicatieweg). Ik vroeg mij even af waarom deze locatie niet opnieuw als AZC ingericht kan worden? Dit is een binnenstedelijke locatie namelijk. Kunnen jullie hier meer informatie over verschaffen waarom dit niet een optie zou kunnen zijn?

Hoe gaan jullie verder in het proces m.b.t. locatieonderzoek etc?

Met vriendelijke groet,

5.1.2e

*Planadviseur regio's ZKIJ, ZW & WF
Programmabureau Hollandse Waterlinies
Provincie Noord-Holland
Houtplein 33, 2012 DE Haarlem*

M 06 ^{5.1.2e}
E ^{5.1.2e} @noord-holland.nl



Van: 5.1.2e
Verzonden: dinsdag 28 maart 2023 10:20
Aan: 5.1.2e @heemskerk.nl>
CC: 5.1.2e @debuch.nl; 5.1.2e @noord-holland.nl> 5.1.2e @noord-holland.nl>
Onderwerp: RE: Ontheffing BPL - AZC

Dag 5.1.2e

Vanuit de Omgevingsverordening moeten alle binnenstedelijke opties eerst verkend worden. De norm is om te handelen conform de reguliere regels namelijk. Indien blijkt uit onderzoek dat dit echt niet mogelijk is kunnen opties in landelijk gebied ter sprake komen. Hiervoor is een gedegen onderbouwing nodig met hierin meegenomen de omgevingsaspecten waar naar gekeken is. Een extern bureau met neutrale blik op alle locaties lijkt mij hierin handig. Het lijkt mij goed ons dit onderzoek voor te leggen waarom 1 of meerdere locatie geschikt zouden zijn. Dit geeft meer houvast om het plan verder te brengen naar mijn mening.

Met vriendelijke groet,

5.1.2e

*Planadviseur regio's ZKIJ, ZW & WF
Programmabureau Hollandse Waterlinies
Provincie Noord-Holland
Houtplein 33, 2012 DE Haarlem*

M 06 5.1.2e
E 5.1.2e @noord-holland.nl



Van: 5.1.2e @heemskerk.nl>
Verzonden: dinsdag 28 maart 2023 10:07
Aan: 5.1.2e @noord-holland.nl> 5.1.2e @noord-holland.nl>
CC: 5.1.2e @debuch.nl
Onderwerp: Re: Ontheffing BPL - AZC

Beste 5.1.2e

Een van de locaties, Noordoost, in het BPL voor Heemskerk is afgefallen als potentiële AZC locatie. De gezamenlijke locatie met Uitgeest staat wel op de lijst. Deze locatie ligt op grond van Uitgeest. In hoeverre zijn de uitgewerkte locatieonderzoeken naar binnenstedelijke locaties in Heemskerk nodig voor het indienen van een ontheffing voor BPL?

Ik hoor graag je reactie.

Gr,

5.1.2e

Van: 5.1.2e <[redacted]@noord-holland.nl>

Verzonden: maandag 20 maart 2023 09:27

Aan: 5.1.2e <[redacted]@heemskerk.nl>; 5.1.2e <[redacted]@noord-holland.nl>

CC: 5.1.2e <[redacted]@debuch.nl>; 5.1.2e <[redacted]@debuch.nl>

Onderwerp: RE: Ontheffing BPL - AZC

Dag 5.1.2e

Ik heb mijn collega 5.1.2e ook uitgenodigd voor het gesprek aankomende woensdag. Zij zit in het team die zich bezig houdt met asielzaken. Het lijkt mij goed dat zij hierbij betrokken is.

Met vriendelijke groet,

5.1.2e

*Planadviseur regio's ZKIJ, ZW & WF
Programmabureau Hollandse Waterlinies
Provincie Noord-Holland
Houtplein 33, 2012 DE Haarlem*

M 06 5.1.2e

E [redacted]@noord-holland.nl



Van: 5.1.2e [redacted] <5.1.2e@heemskerk.nl>

Verzonden: vrijdag 10 maart 2023 15:48

Aan 5.1.2e [redacted] <5.1.2e@noord-holland.nl>; 5.1.2e [redacted] <5.1.2e@noord-holland.nl>

CC 5.1.2e [redacted] <5.1.2e@debuch.nl>

Onderwerp: Re: Ontheffing BPL - AZC

Ho 5.1.2e [redacted]

Je krijgt volgende week van ons de locatieafweging. Die bespreken we dan op 22 maart. Ik plan wat in.

Gr,

5.1.2e [redacted]

Van: 5.1.2e [redacted] <5.1.2e@noord-holland.nl>

Verzonden: vrijdag 10 maart 2023 14:58

Aan 5.1.2e [redacted] <5.1.2e@heemskerk.nl>; 5.1.2e [redacted] <5.1.2e@noord-holland.nl>

CC 5.1.2e [redacted] <5.1.2e@debuch.nl>; 5.1.2e [redacted] <5.1.2e@debuch.nl>

Onderwerp: RE: Ontheffing BPL - AZC

Dag 5.1.2e [redacted]

Het is in eerste instantie goed om te praten over de locatieafweging. Welke locaties zijn er bekeken vanuit gemeente en waarom is uiteindelijk voor een locatie in landelijk gebied gekozen? Is er een locatieonderzoek aanwezig? Ik en 5.1.2e [redacted] worden graag in dat proces meegenomen aangezien het niet vanzelfsprekend is om ontheffingen te verlenen om af te wijken van de regels BPL.

Woensdag 22 maart 10:00 uur zou mij schikken. Ik zie ook dat 5.1.2e [redacted] dan vrij is in zijn agenda. 5.1.2e [redacted] kan jij dan ook en haak jij ook aan?

Met vriendelijke groet,

5.1.2e [redacted]

Planadviseur regio's ZKIJ, ZW & WF
Programmabureau Hollandse Waterlinies
Provincie Noord-Holland
Houtplein 33, 2012 DE Haarlem

M 06 5.1.2e
E [redacted]@noord-holland.nl



Van [redacted] 5.1.2e <[\[redacted\]@heemskerk.nl](mailto:[redacted]@heemskerk.nl)>
Verzonden: vrijdag 10 maart 2023 14:27
Aan [redacted] 5.1.2e <[\[redacted\]@noord-holland.nl](mailto:[redacted]@noord-holland.nl)>
CC [redacted] 5.1.2e <[\[redacted\]@debuch.nl](mailto:[redacted]@debuch.nl)>, [redacted] 5.1.2e <[\[redacted\]@noord-holland.nl](mailto:[redacted]@noord-holland.nl)>
Onderwerp: Re: Ontheffing BPL - AZC

Hoi [redacted] 5.1.2e

Dank voor de info. [redacted] 5.1.2e en ik zijn bezig met een voorstel voor een ontheffingsaanvraag. Deze delen we begin volgende week met jou. Graag bespreken wij dit dan 22 of 23 maart met jou. Kun jij aangeven of en wanneer dat schikt? Dan plan ik een digitale afspraak.

Gr,

[redacted] 5.1.2e

Van: [redacted] 5.1.2e <[\[redacted\]@noord-holland.nl](mailto:[redacted]@noord-holland.nl)>
Verzonden: dinsdag 7 maart 2023 17:44
Aan [redacted] 5.1.2e <[\[redacted\]@heemskerk.nl](mailto:[redacted]@heemskerk.nl)>
CC [redacted] 5.1.2e <[\[redacted\]@debuch.nl](mailto:[redacted]@debuch.nl)>, [redacted] 5.1.2e <[\[redacted\]@debuch.nl](mailto:[redacted]@debuch.nl)>, [redacted] 5.1.2e <[\[redacted\]@noord-holland.nl](mailto:[redacted]@noord-holland.nl)>
Onderwerp: RE: Ontheffing BPL - AZC

De ontheffingsbevoegdheid is opgenomen in artikel 13.4 van de Omgevingsverordening NH2020. Zie hieronder de knipsels waar rekening mee moet worden gehouden. Het is goed om nog geen officieel verzoek in te dienen maar om eerst de stukken in concept naar mij toe te sturen zodat onze jurist een eerste inschatting kan maken van de haalbaarheid van het verzoek.

Artikel 13.4 Ontheffingsbevoegdheid Wet ruimtelijke ordening

1. Gedeputeerde Staten kunnen op aanvraag van burgemeester en wethouders een ontheffing als bedoeld in [artikel 4.1a van de Wet ruimtelijke ordening](#) verlenen van de regels in hoofdstuk 6 van deze verordening, voor zover deze zich richten op ruimtelijke plannen, en voor zover de verwezenlijking van het gemeentelijk ruimtelijk beleid wegens bijzondere omstandigheden onevenredig wordt belemmerd in verhouding tot de met die regels te dienen provinciaal belangen.
2. Gedeputeerde Staten kunnen aan de ontheffing als bedoeld in het eerste lid voorschriften verbinden indien de betrokken provinciale belangen dat met het oog op een goede ruimtelijke ordening noodzakelijk maken.
3. Een aanvraag om een ontheffing bevat in ieder geval:
 - a. een beschrijving van de redenen waarom ontheffing wordt gevraagd;
 - b. een beschrijving van de mogelijke gevolgen van de ontheffing voor het belang dat beschermd wordt door de regels waarvan ontheffing wordt gevraagd;
 - c. een verbeelding van het beoogde werkingsgebied van de gevraagde ontheffing.
4. Een verleende ontheffing vervalt indien niet binnen twee jaar na het verlenen van de ontheffing een ruimtelijk plan is vastgesteld met gebruikmaking van de ontheffing.

Artikel 13.4 Ontheffingsbevoegdheid Wet ruimtelijke ordening

Deze ontheffingsbevoegdheid is gebaseerd op artikel 4.1a van de Wet ruimtelijke ordening. Kern van deze regeling is dat in bijzondere gevallen het onverkort toepassen van de provinciale regels kan leiden tot een onevenredig nadeel bij de verwezenlijking van gemeentelijk ruimtelijk beleid. Het gaat daarbij om bijzondere omstandigheden, zodat het wijzigen van de gehele verordening niet aan de orde is. Belangrijkste verschillen met de experimenteer- en meerwaardebepaling (artikel 13.3) zijn dat de ontheffingsbevoegdheid is bedoeld om een afweging te kunnen maken tussen provinciale regels en gemeentelijk beleid. De experimenteer- en meerwaardebepaling richt zich op extra flexibiliteit gericht op het bereiken van provinciale doelstellingen en ambities. Verder is deze ontheffingsbevoegdheid gebaseerd op de Wet ruimtelijke ordening en daarom alleen toepasbaar op regels in deze verordening die zijn gebaseerd op deze wet. Deze regels betreffen de instructieregels in hoofdstuk 6 van deze verordening.

De ontheffing is altijd gekoppeld aan een ruimtelijk plan. Participatie over het gemeentelijk project vindt plaats in het kader van de gemeentelijke procedure. Om te voorkomen dat een ontheffing blijft bestaan, zonder dat er sprake is van een gemeentelijk besluit om het project mogelijk te maken binnen een redelijke termijn, is in lid 4 geregeld dat de ontheffing komt te vervallen indien niet binnen 2 jaar een gemeentelijk ruimtelijk plan is vastgesteld.

Met vriendelijke groet,

5.1.2e

Planadviseur regio's ZKIJ, ZW & WF
Programmabureau Hollandse Waterlinies
Provincie Noord-Holland
Houtplein 33, 2012 DE Haarlem

M 06 5.1.2e

E. [redacted]@noord-holland.nl



Van: 5.1.2e [redacted]@heemskerk.nl>

Verzonden: dinsdag 7 maart 2023 15:54

Aan [redacted]@noord-holland.nl>

CC: 5.1.2e [redacted]@debuch.nl

Onderwerp: Ontheffing BPL - AZC

Beste 5.1.2e

We spraken jou onlangs over een mogelijk ontheffing voor het realiseren van een AZC locatie in BPL gebied.

Jij en 5.1.2e gaven aan dat er een stevige onderbouwing nodig is voor zo'n ontheffing waarin we aangeven waarom dit de enige mogelijkheden zijn.

Na een uitgebreide zoektocht willen wij zo'n ontheffing aanvragen. Kun jij ons aangeven waar en hoe we die aanvraag kunnen indienen?

Ik hoor graag van je.

Mvg,

5.1.2e

Projectleider Gemeente Heemskerk

5.1.2e

5.1.2e

Van: 5.1.2e
Verzonden: donderdag 20 april 2023 13:09
Aan: 5.1.2e
CC: 5.1.2e
Onderwerp: RE: Staf maandag

Hoi allen,

Fysiek is ook prima, ik ben aanwezig.

Groeten,

5.1.2e

*Provincie Noord-Holland
Beleidsadviseur Ruimtelijke Ontwikkeling
Zuid-Kennemerland IJmond & NOVEX NZKG
T (06) 5.1.2e*

Van 5.1.2e @noord-holland.nl>
Verzonden: donderdag 20 april 2023 12:41
Aan: 5.1.2e @noord-holland.nl>; 5.1.2e @noord-holland.nl>
CC: 5.1.2e @noord-holland.nl>
Onderwerp: RE: Staf maandag

Dag 5.1.2e

Ah 5.1.2e zei juist digitaal excuus. Maar als het fysiek is moet 5.1.2e even doorgeven nog of dat handig is voor hem ja of nee.

Ja gemeente had een onderzoekje zelf opgesteld maar dat is voor mij niet afdoende. Aangegeven is om een gedegen onderzoek te doen met goede argumentatie omtrent diverse locaties. Dit kan het beste door een extern bureau uitgevoerd worden (maar dat is aan de gemeente uiteraard om daar mee aan de slag te gaan ja of nee).

Indien uit het locatieonderzoek blijkt dat een locatie in BPL de enigste optie is dan kunnen wij meedenken omtrent een ontheffing indien GS daar iets in ziet.

Met vriendelijke groet,

5.1.2e

Planadviseur regio's ZKIJ, ZW & WF
Programmabureau Hollandse Waterlinies
Provincie Noord-Holland
Houtplein 33, 2012 DE Haarlem

M 06 5.1.2e

E. [redacted]@noord-holland.nl



Van [redacted] 5.1.2e <[redacted]@noord-holland.nl>

Verzonden: donderdag 20 april 2023 12:10

Aan [redacted] 5.1.2e <[redacted]@noord-holland.nl>; [redacted] 5.1.2e <[redacted]@noord-holland.nl>

Onderwerp: RE: Staf maandag

Heren,

Dank voor de stukken en mails. En voor het feit dat jij kunt aansluiten [redacted] 5.1.2e. Let wel: het betreft een fysiek overleg.

Begrijp ik jouw mail @ [redacted] 5.1.2e, goed, dat de stukken die je stuurde met de gemeente zijn besproken en dat dus aanvullend daarop nader onderzoek nodig is? Kunnen we al een inschatting geven van de haalbaarheid van het verzoek?

Als je bovenstaande info nog voor me hebt, dan is dat voor volgende week even voldoende en hoeven geen stafstukken opgesteld.

Groet,

5.1.2e

T (023) [redacted] 5.1.2e
M (06) [redacted] 5.1.2e

Van: [redacted] 5.1.2e <[redacted]@noord-holland.nl>

Verzonden: donderdag 20 april 2023 11:08

Aan: 5.1.2e @noord-holland.nl>; 5.1.2e @noord-holland.nl>

Onderwerp: FW: Staf maandag

Dag 5.1.2e

Onderstaande vraagt 5.1.2e over een update omtrent de AZC ontwikkeling Heemskerk-Uitgeest. Vlak voor jou vakantie speelde de vraag over deze casus in BPL en een eventuele ontheffing. Ik heb toen gesprek gehad met gemeente en gevraagd om een beter locatieonderzoek door een extern bureau alvorens wij verder gaan met een ontheffingstraject. Zie de bijlage met mijn laatste mailcontact hierover.

Nu blijkt er ook een bestuurlijk overleg ingepland te zijn volgende week woensdag 26 april van 09:00 tot 09:45 digitaal tussen Loggen en wethouder Heemskerk en wethouder Uitgeest. Het verzoek om dit voor te bereiden is bij 5.1.2e terechtgekomen. Ikzelf zou er graag bij willen zijn omdat ik er bij betrokken ben maar heb dat tijdstip net een ander belangrijk overleg staan waar ik eigenlijk bij moet zijn. Na gesprek met jou wil jij hierbij aanschuiven als behandelend ambtenaar. Fijn dat jij dat wilt doen. Ik heb het mailcontact en stukken bijgevoegd in de bijlage. Volgens mij hoeft er niks aan stafstukken opgesteld te worden toch 5.1.2e

Met vriendelijke groet,

5.1.2e

*Planadviseur regio's ZKIJ, ZW & WF
Programmabureau Hollandse Waterlinies
Provincie Noord-Holland
Houtplein 33, 2012 DE Haarlem*

M 06 5.1.2e

E. @noord-holland.nl



Van: 5.1.2e @noord-holland.nl>

Verzonden: donderdag 20 april 2023 09:06

Aan: 5.1.2e @noord-holland.nl>; 5.1.2e @noord-holland.nl>

Onderwerp: RE: Staf maandag

Voor Oostzaan.

5.1.2e er staat dus ook een overleg met wethouder Schoorl van de gemeente Heemskerk en wethouder Schouten van de gemeente Uitgeest inzake beoogde locatie AZC Uitgeest en Heemskerk op de agenda de 26^{ste} van 09.00-09.45 uur. Kun jij daar informatie over geven?

Groet,

5.1.2e

T (023) 5.1.2e
M (06) 5.1.2e

Van 5.1.2e @noord-holland.nl>

Verzonden: donderdag 20 april 2023 09:03

Aan: 5.1.2e @noord-holland.nl>

CC: 5.1.2e @noord-holland.nl>

Onderwerp: RE: Staf maandag

Ho 5.1.2e

Geldt dat voor Heemskerk/Uitgeest of Oostzaan?

Met vriendelijke groet,

5.1.2e

Plv. sectormanager Ruimtelijke Ontwikkeling

T (023) 514 5.1.2e

M (06) 5.1.2e

Houtplein 33 2012 DE Haarlem

www.noord-holland.nl

5.1.2e @noord-holland.nl



Van 5.1.2e @noord-holland.nl>

Verzonden: woensdag 19 april 2023 12:30

Aan 5.1.2e @noord-holland.nl>, 5.1.2e @noord-holland.nl>, 5.1.2e @noord-holland.nl>, 5.1.2e @Noord-

[Holland.nl](mailto:5.1.2e@noord-holland.nl)>

CC: 5.1.2e [redacted] <5.1.2e@noord-holland.nl>

Onderwerp: RE: Staf maandag

Dag 5.1.2e [redacted]

Dit is eerder behandeld in de staf al! Het overleg is destijds verplaatst naar volgende week! Maar de stukken zijn nog altijd actueel.

Met vriendelijke groet,

5.1.2e [redacted]

*Planadviseur regio's ZKIJ, ZW & WF
Programmabureau Hollandse Waterlinies
Provincie Noord-Holland
Houtplein 33, 2012 DE Haarlem*

M 06 5.1.2e [redacted]

E [redacted] <5.1.2e@noord-holland.nl>



Van: 5.1.2e [redacted] <5.1.2e@noord-holland.nl>

Verzonden: woensdag 19 april 2023 12:12

Aan 5.1.2e [redacted] <5.1.2e@noord-holland.nl>, 5.1.2e [redacted] <5.1.2e@noord-holland.nl>, 5.1.2e [redacted] <5.1.2e@noord-holland.nl>, 5.1.2e [redacted] <5.1.2e@noord-holland.nl>

CC 5.1.2e [redacted] <5.1.2e@noord-holland.nl>

Onderwerp: Staf maandag

Hoi,

Klopt het dat is voor de staf maandag mis:

- 24-04 Gesprek 5.1.2e [redacted] inzake project zorgwoningen - 5.1.2e [redacted]
- 26-04 Gesprek wethouder Schoorl van de gemeente Heemskerk en wethouder Schouten van de gemeente Uitgeest inzake beoogde locatie AZC Uitgeest en Heemskerk - 5.1.2e [redacted]

- 26-04 Toelichting netwerkplanning Afsluitdijk - 5.1.2e

Groet,

5.1.2e

*Bestuursadviseur gedeputeerde Cees Loggen
Portefeuille Wadden, Ruimtelijke Ordening, Wonen en Water*

T (023) 5.1.2e

M (06)

Houtplein 33 2012 DE Haarlem

www.noord-holland.nl

5.1.2e [@noord-holland.nl](mailto:5.1.2e@noord-holland.nl)



5.1.2e

Van: Azccomité <azccomite.santpoortzuid@gmail.com>
Verzonden: zaterdag 28 oktober 2023 13:13
Aan: 5.1.2e
Onderwerp: Brief' BPL en AZC Santpoort-Zuid'
Bijlagen: 231025 Bri GS.pdf

Geachte heer 5.1.2e er 5.1.2e

Wij stellen u hierbij op de hoogte van het verzenden van onze brief aan uw GS. Zie bijlage.

De stichting Samen Santpoort-Zuid heeft kennis genomen van het voornemen van het college van B & W van de gemeente Velsen om een asielzoekerscentrum op te richten op de zogenoemde locaties Handgraaf en De Elta te Santpoort-Zuid. De stichting verzet zich tegen de plannen voor ontwikkeling op deze twee locaties, met name vanwege de belangrijke cultuurhistorische en landschappelijke waarden, flora en fauna van deze locaties en de nadelige gevolgen voor de fysieke en sociale leefomgeving. Zowel de onderzoekslocatie Handgraaf als de onderzoekslocatie De Elta zijn gelegen in het door de provincie Noord-Holland aangewezen Bijzonder Provinciaal Landschap (BPL). De stichting is van mening dat de plannen van de gemeente Velsen niet voldoen aan de vereisten voor bouwen in BPL-gebied. Aan onder meer de verplichting van aantonen dat een alternatieve locatie afwezig is, is volgens de stichting niet voldaan. In het zogenaamde locatieonderzoek van de gemeente Velsen missen locaties en gegevens. Het onderzoek is onzorgvuldig en ontoereikend.

Met onze brief aan GS, vragen wij aandacht voor deze problematiek en hopen wij spoedig met u verder te kunnen praten over mogelijke (andere) oplossingen.

Met vriendelijke groet,
namens Stichting Samen Santpoort-Zuid,
5.1.2e

IJdok 17 | 1013 MM Amsterdam
Postbus 10100 | 1001 EC Amsterdam
t +31 (0)20 624 68 11
f +31 (0)20 627 22 78
KvK 34372239
www.wieringa.nl

Stichting Beheer Cliëntengelden
Wieringa Advocaten
ABN AMRO 40.26.83.560
IBAN: NL37 ABNA 0402 6835 60
BIC: ABNANL2A

Tevens per e-mail: post@noord-holland.nl

Aan het college van Gedeputeerde Staten van de
Provincie Noord-Holland
Postbus 3007
2001 DA Haarlem

5.1.2e, advocaat
+31 20 5.1.2e
5.1.2e@wieringa.nl

Onze/Our ref:
43014/LT

Uw/Your ref:

Amsterdam,
25 oktober 2023

Inzake: AZC Santpoort-Zuid (Handgraaf & De Elta)

Geacht college,

Namens de Stichting Samen Santpoort Zuid bericht ik u als volgt.

De stichting heeft kennis genomen van het voornemen van het college van b & w van de gemeente Velsen om een asielzoekerscentrum op te richten op de zogenoemde locaties Handgraaf en De Elta te Santpoort-Zuid. De stichting verzet zich tegen de plannen voor stedenbouwkundige ontwikkeling op deze twee locaties, met name vanwege de belangrijke cultuurhistorische waarden, flora en fauna van deze locaties en de nadelige gevolgen voor de fysieke en sociale leefomgeving.

Het realiseren van een azc is op beide locaties in strijd met het vigerende bestemmingsplan. Het is de verwachting dat de planvorming voor een azc niet gereed is voor de inwerkingtreding van de Omgevingswet. Onder de Omgevingswet zal de planvorming waarschijnlijk in de vorm van de buitenplanse omgevingsplanactiviteit (BOPA) worden gegoten.

Zowel de onderzoekslocatie Handgraaf als de onderzoekslocatie De Elta zijn gelegen in het door de provincie aangewezen Bijzonder Provinciaal Landschap. Dat betekent dat een ruimtelijke plan (de BOPA in kwestie) voor deze locaties regels moet bevatten ter bescherming van de voorkomende kernkwaliteiten.

De BPL-gebieden dragen bij aan de hoge kwaliteit van leven in onze provincie. Het zijn gebieden waarop we extra zuinig zijn vanwege de bijzondere waarde en daarom extra regels ter bescherming voor hebben opgesteld. Dit zijn het Natuur Netwerk Nederland (NNN), ons UNESCO-werelderfgoed en de 32 bijzondere landschappen. De provincies hebben de taak om voor deze bescherming te zorgen.

Artikel 6.45 lid 8 PRV 2020 regelt dat een nieuwe ruimtelijke ontwikkeling die de kernkwaliteiten aantast slechts mogelijk is indien er sprake is van een groot openbaar belang, er geen reële alternatieven zijn en de aantasting zoveel mogelijk wordt beperkt en de aantasting wordt

gecompenseerd. De stichting heeft begrepen dat er al sprake is van ambtelijk overleg tussen de gemeente en de provincie over de mogelijkheden om een provinciale ontheffing te verkrijgen.

De stichting meent dat een provinciale ontheffing rechtens niet verleend kan worden. De stichting wil best aannemen dat er sprake is van een groot openbaar (algemeen) belang indien de nieuwe Spreidingswet in werking treedt. De stichting meent echter dat dit belang strijdig is met het openbaar (algemeen) belang van het behoud van belangrijke cultuurhistorie. Het belang van opvang van asielzoekers op die plek weegt niet persé zwaarder dan het belang van de bescherming van cultuurhistorie. Naar de af te wegen algemene belangen zal dus een zorgvuldig en deugdelijk gemotiveerd onderzoek gedaan moeten worden.

Als sprake is van een groot openbaar belang, quod non, rechtvaardigt dit niet direct de verstrekking van een ontheffing. Er moet ook nog worden bekeken of er geen reële alternatieven zijn. Een reël alternatief kan zowel gaan om een alternatieve locatie voor de ontwikkeling of een alternatieve ontwikkeling. Alleen als er geen reële alternatieven zijn, geldt de uitzondering op de regels. Het gebrek aan alternatieven moet zorgvuldig worden gemotiveerd in het ruimtelijk besluit dat de ontwikkeling mogelijk maakt. Tot slot geldt dat de ingreep zo min mogelijk schade/risico mag opleveren ten aanzien van het beschermde provinciaal belang en dat overblijvende schade wordt gecompenseerd. Wederom geldt hier een motiveringsplicht.

Bij de stichting heerst de indruk dat het college niet al te serieus heeft gekeken naar andere locaties dan Handgraaf en De Elta. Sterker nog, door het college wordt een omgekeerde volgorde gehanteerd. Het zet in op De Elta en Handgraaf, tenzij deze locaties niet voldoende of niet mogelijk blijken te zijn (wat dat ook moge betekenen). Een gedegen locatieonderzoek naar (binnenstedelijke) alternatieven ontbreekt. Door meerdere bewoners is het college schriftelijk opgeroepen om meerdere locaties toe te voegen aan de locatieverkenning, en dan met name bestaande structuren en leegstaande gebouwen. De LIB-5 en LIB-4 zones bieden ook mogelijkheden. Als uitgangspunt dient te gelden dat er voldoende alternatieven binnenstedelijk zijn of binnen regulier landelijk gebied. Het college heeft hier tot op heden nog niet op gereageerd. De stichting zal de handschoen oppakken en zelf opdracht geven tot het doen van een locatieonderzoek.

Ik sluit af met het verzoek van de stichting om te worden geïnformeerd over de stand van zaken van het ambtelijk overleg en om in het vervolg daarbij betrokken te worden.

Hoogachtend,

5.1.2e

5.1.2e

Van: 5.1.2e
Verzonden: woensdag 21 juni 2023 14:04
Aan: 5.1.2e
Onderwerp: RE: onderzoekopzet ontwikkeling AZC Santpoort-zuid

Dag 5.1.2e

Hier heb ik voldoende aan!

Ah ja de groene locaties zijn in BPL gelegen en heb ik bij mijn collega inzake BPL voorgelegd. Dat is waar ook. Hier heb ik nog geen antwoord op. Ik heb een herinnering gestuurd. De begrenzing van BPL van de locatie Handgraaf loopt nogal vreemd. Indien blijkt dat de begrenzing fout loopt zal ik het nog laten weten.

Het lijkt mij hoe dan ook eerst handig het binnenstedelijk onderzoek af te wachten. De twee locaties in landelijk gebied (naast Elba en Handgraaf) kunnen in eerste instantie buiten het binnenstedelijk locatieonderzoek gelaten worden.

Met vriendelijke groet,

5.1.2e

*Planadviseur regio's ZKIJ, ZW & WF
Programmabureau Hollandse Waterlinies
Provincie Noord-Holland
Houtplein 33, 2012 DE Haarlem*

M 06 5.1.2e
E 5.1.2e@noord-holland.nl



Van: 5.1.2e <5.1.2e@velsen.nl>
Verzonden: dinsdag 20 juni 2023 17:58

Aan: [redacted]@noord-holland.nl>

Onderwerp: RE: onderzoeksopzet ontwikkeling AZC Santpoort-zuid

Ho 5.1.2e

De groen gemarkeerde locaties zijn de locaties waarvoor de raad opdracht heeft gegeven om die te onderzoeken. De elta is volledig bestemd als BPL en Handgraaf voor een klein deel (zie mijn bericht hieronder in deze mailwisseling)

De andere locaties zijn allemaal in stedelijk gebied, behalve de gronden aan de Santpoortse Dreef en Grote Buitendijk

Heb je hier voor nu voldoende aan?

Groet,

5.1.2e

Van: 5.1.2e [redacted]@noord-holland.nl>

Verzonden: dinsdag 20 juni 2023 14:47

Aan: 5.1.2e [redacted]@velsen.nl>

Onderwerp: RE: onderzoeksopzet ontwikkeling AZC Santpoort-zuid

Dag 5.1.2e

Bedankt! Dit zijn als het goed is allemaal locaties in stedelijk gebied? In dat geval hoeft het ARK er niet naar te kijken. Het ARK gaat enkel om locaties in landelijk gebied en passendheid binnen de leidraad.

Wat is de reden dat er twee locaties groengemarkeerd zijn?

Met vriendelijke groet,

5.1.2e

*Planadviseur regio's ZKIJ, ZW & WF
Programmabureau Hollandse Waterlinies
Provincie Noord-Holland
Houtplein 33, 2012 DE Haarlem*

M 06 5.1.2e

E: [redacted]@noord-holland.nl

Van ^{5.1.2e} @velsen.nl>

Verzonden: maandag 19 juni 2023 10:26

Aan: ^{5.1.2e} @noord-holland.nl>

Onderwerp: RE: onderzoekopzet ontwikkeling AZC Santpoort-zuid

Ho ^{5.1.2e}

Hierbij de lijst met locaties:

Plaats	Locatie	Type locatie
Driehuis/Velsen-zuid	Wolff en Dekenlaan	Grasveld
	Piersonlaan	Gras/speelveld
	Waterloo	Sportvelden
Santpoort-Noord	Hoofdstraat	Grasveld
	Santpoortse Dreef	Weiland
	Valckenhoeflaan	Plantsoen/grasveld
	Paramaribostraat	Speelplaats / grasveld
Santpoort-Zuid	Sportpark de Elta	Sportvelden
	Handgraaf	Braakliggend terrein
Velserbroek	Grote Buitendijk	Weiland
	Zadelmakerstraat	Braakliggend terrein
Ijmuiden	Seaport marina	Parkeerplaats
	Schoolplad	Braakliggend terrein
	Troelstraweg	Braakliggend terrein
	Hoek Zeeweg/Lange Nieuw	Grasveld
	Kalverstraat	Braakliggend terrein
	Venusstraat	Braakliggend terrein
	Rijnstraat	Grasveld
	Sportveld Vellesan College	Sportvelden
	Mercuriusstraat	Grasveld
	Zeeweg/ Binnenhaven	Parkeerplaats
Grote Helmduin	Parkeerplaats	

Wouwenkoplaan	Grasveld
Kruitenstraat	Parkeerplaats
Cederstraat	Grasveld
Maasstraat	Grasveld
IJsselstraat	Grasveld
Bellatrixstraat	Plantsoen
Pegasusstraat	Speelplaats

En hieronder de lijst met vastgoedlocaties, deze panden zijn ingezet voor Oekraïense vluchtelingen:

1. Tiberiusplein 2, IJmuiden (woning Velsen)
2. Ruysdaelstraat 47, IJmuiden (woning Velsen)
3. Heidestraat 47, IJmuiden (bedrijfspannend Velsen)
4. Spitsaak 70 Velsersbroek (vml schoolgebouw Velsen)
5. Platbodem 197, Velsersbroek (vml Schoolgebouw Velison Wonen)
6. Fahrenheitstraat 39, IJmuiden (parochiewoning Ichthuskerk)
7. Plein 1945 IJmuiden (voormalig ING kantoor)

Is het mogelijk om het planvoornemen alvast te agenderen voor de ARK?

Groet,
5.1.2e

Van 5.1.2e
Verzonden: donderdag 15 juni 2023 10:26
Aan: 5.1.2e <@noord-holland.nl>
CC: 5.1.2e <@sweco.nl> 5.1.2e <@sweco.nl>
Onderwerp: RE: onderzoeksopzet ontwikkeling AZC Santpoort-zuid

Ho 5.1.2e

We kijken samen met Sweco naar de locaties in stedelijk gebied. Sweco houdt de locaties die wij hebben bekeken opnieuw tegen het licht bekijkt dit objectief. Dank voor het doorsturen van de richtlijnen van het COA, deze nemen we mee met het onderzoek. We hebben ook (conform deze richtlijnen) gekeken naar leegstaand vastgoed en alle beschikbare en geschikte panden zijn momenteel ingezet voor opvang van Oekraïense vluchtelingen. Hiervan is ook een lijst. We hebben dus verschillende lijsten en die gaan we eerst even netjes samenvoegen in een totaaloverzicht. Ik zal je op korte termijn het overzicht sturen.

Groet,
5.1.2e

Van: 5.1.2e [redacted] <[redacted]@noord-holland.nl>

Verzonden: woensdag 14 juni 2023 16:25

Aan: 5.1.2e [redacted] <[redacted]@velsen.nl>

CC: 5.1.2e [redacted] <[redacted]@sweco.nl>, 5.1.2e [redacted] <[redacted]t@sweco.nl>

Onderwerp: RE: onderzoeksopzet ontwikkeling AZC Santpoort-zuid

Dag 5.1.2e [redacted]

Wie bepaald alle locaties die onderzocht gaan worden in stedelijk gebied? Doet Sweco dat of doen jullie dat gezamenlijk met Sweco? Zouden wij indien hier al helderheid over is wellicht een overzichtje van mogen ontvangen van de locaties?

Ik heb zelf niet alle verstand van geschikte locaties en welke richtlijnen gehanteerd meegenomen moeten worden. Het lijstje hieronder lijkt mij al een mooi begin. Maar ik zou persoonlijk conform de richtlijnen van het COWA werken. Ik vond deze link: <https://www.coa.nl/nl/vastgoed>. Bij twijfel over geschiktheid van een locatie kan er via dit formulier ook een adviesaanvraag gedaan worden bij het COWA > <https://www.coa.nl/nl/werkwijze-vastgoed>.

Met vriendelijke groet,

5.1.2e [redacted]

*Planadviseur regio's ZKIJ, ZW & WF
Programmabureau Hollandse Waterlinies
Provincie Noord-Holland
Houtplein 33, 2012 DE Haarlem*

M 06 5.1.2e [redacted]

E [redacted] <[redacted]@noord-holland.nl>



Van: 5.1.2e [redacted] <[redacted]@velsen.nl>

Verzonden: maandag 12 juni 2023 09:27

Aan: 5.1.2e [redacted] <[redacted]@noord-holland.nl>

CC: 5.1.2e [redacted] <[redacted]@noord-holland.nl>, 5.1.2e [redacted] <[redacted]@sweco.nl>, 5.1.2e [redacted] <[redacted]@sweco.nl>

Onderwerp: onderzoeksopzet ontwikkeling AZC Santpoort-zuid

Ik wil je graag nog even meenemen met de opzet van het onderzoek. Bureau Sweco stelt voor om onderzoek te doen naar potentiële locaties die aan de hand van een multi-criteria analyse worden beoordeeld op haalbaarheid. De criteria zijn als volgt:

1. Bebouwbaar oppervlak
2. Grondeigendom
3. Leefbaarheid
 - a. Afstand tot voorzieningen
 - b. voldoende (buiten)ruimte aanwezig op de locatie
4. Regels vanuit andere overheden (het Rijk, Provincie, Waterschap)
5. Ruimtelijke en landschappelijke inpassing
6. Milieu- en omgevingsaspecten
 - a. Geluid
 - b. Externe veiligheid
 - c. Bedrijven- en milieuzonering
 - d. Bodem
 - i. Milieukwaliteit
 - ii. Geotechnische draagkracht
 - e. Water
 - f. Ecologie
 - i. Soorten
 - ii. Gebieden, inclusief stikstofdepositie
 - g. Archeologie en cultuurhistorie
 - h. Verkeer en parkeren
 - i. KLIC melding
7. Financiën
 - a. Geschatte bouwkosten
 - b. Mogelijke kosten grondaankoop
8. Sociale inpassing en draagvlak

De analyse van deze aspecten worden samengevat in een tabel waarin de aspecten aan de hand van een stoplichten-model worden gescoord. Vervolgens worden voorkeurslocaties toegelicht op nut- en noodzaak en wordt op globaal niveau onderbouwd waarom:

- a. er sprake is van groot openbaar belang;
- b. er geen reële alternatieven zijn; en
- c. de aantasting zoveel mogelijk wordt beperkt en de aantasting wordt gecompenseerd.

Argumenten worden op globaal niveau toegelicht. Een nadere onderbouwing in de vorm van een formele 'Nee-tenzij' toets volgt later in het planproces. De nee-tenzij toets is namelijk een relatief groot document wat in deze fase van het project nog niet nodig is. Het resultaat van het haalbaarheidsonderzoek is een rapport wat bestaat uit

1. Multi-criteria analyse van mogelijke locaties
2. globale onderbouwing nut- en noodzaak van voorkeurslocaties

Dit wordt de opzet van het locatieonderzoek. Zijn er zaken die we missen? Heb jij nog suggesties?

vriendelijke groet,

5.1.2e

Projectleider
Domein Fysieke Leefomgeving

Gemeente Velsen
Dudokplein 1, 1971 EN IJmuiden
Postbus 465, 1970 AL IJmuiden

5.1.2e
06 5.1.2e @velsen.nl

Van 5.1.2e
Verzonden: vrijdag 9 juni 2023 08:58
Aan: 5.1.2e @noord-holland.nl
CC: 5.1.2e@noord-holland.nl 5.1.2e @noord-holland.nl; 5.1.2e @sweco.nl 5.1.2e @sweco.nl
Onderwerp: ontwikkeling AZC Santpoort-zuid

Ho 5.1.2e

Eerder op bestuurlijk niveau gesproken over de ontwikkeling van een AZC in Velsen. De raad heeft over dit onderwerp het college opdracht gegeven om te onderzoeken op welke plekken een opvanglocatie voor asielzoekers gerealiseerd kan worden. Het gaat om een opvanglocatie in de periode na 2024 voor 261 plekken. In eerste instantie gaat het om de locaties "Handgraaf" (grotendeels in eigendom van woningcorporatie) en sportpark de Elta (eigendom gemeente) in Santpoort-Zuid maar de raad heeft aangegeven ook de mogelijkheden voor andere locaties open te houden als blijkt dat opvang op deze locaties niet voldoende of niet mogelijk blijkt te zijn. Zie bijgaand raadsbesluit.

Locatie De Elta ligt in het buitengebied en is aangewezen als Bijzonder Provinciaal Landschap. Handgraaf ligt ook in het buitengebied maar heeft een bedrijfsbestemming en is deels aangewezen als BPL. Zoals besproken is het bij ontwikkelingen in het buitengebied nodig dat eerst wordt gekeken of hiervoor ruimte in de kern ruimte beschikbaar is. We gaan bureau Sweco opdracht geven om hier onderzoek naar te doen en een onderbouwing op te stellen.

Qua planning hebben we ruim 1,5 jaar tijd om een opvanglocatie te realiseren en in deze periode moet er op korte termijn veel gebeuren, zoals een haalbaarheidsonderzoek, participatietraject, gesprekken met eigenaren en COA over grondtransacties. We hebben 13 juli een informatieavond ingepland voor inwoners. Het zou erg fijn zijn als we dan weten of de provincie deze locaties haalbaar acht. Met Sweco is afgesproken dat ze proberen om het onderzoek voor 13 juli aan te leveren. Mijn vraag is om hier rekening mee te houden en tijd te reserveren in de agenda's om het onderzoek te toetsen.

Zodra Sweco de onderzoeksvraag/opdracht rond heeft, zal ik die eerst nog even aan jou laten lezen.

vriendelijke groet,

5.1.2e

Projectleider
Domein Fysieke Leefomgeving

Gemeente Velsen
Dudokplein 1, 1971 EN IJmuiden
Postbus 465, 1970 AL IJmuiden

5.1.2e@velsen.nl
06 5.1.2e



Aan deze e-mail kunnen geen rechten worden ontleend. De Gemeente Velsen sluit iedere aansprakelijkheid uit die voortvloeit uit de elektronische verzending van dit bericht. De inhoud van dit e-mailbericht (en de bijlagen) is uitsluitend bestemd voor de geadresseerde(n). Mocht u dit bericht bij vergissing ontvangen hebben dan wordt u verzocht de afzender hierover te informeren en het bericht te verwijderen. Indien u niet de geadresseerde bent noch een geautoriseerde medewerker die kennis mag

nemen van berichten voor de geadresseerde, mag u het bericht niet openbaar maken of op enige wijze verspreiden of vermenigvuldigen. -----
-disclaimer-----

Aan deze e-mail kunnen geen rechten worden ontleend. De Gemeente Velsen sluit iedere aansprakelijkheid uit die voortvloeit uit de elektronische verzending van dit bericht. De inhoud van dit e-mailbericht (en de bijlagen) is uitsluitend bestemd voor de geadresseerde(n). Mocht u dit bericht bij vergissing ontvangen hebben dan wordt u verzocht de afzender hierover te informeren en het bericht te verwijderen. Indien u niet de geadresseerde bent noch een geautoriseerde medewerker die kennis mag nemen van berichten voor de geadresseerde, mag u het bericht niet openbaar maken of op enige wijze verspreiden of vermenigvuldigen. -----
-disclaimer-----

Aan deze e-mail kunnen geen rechten worden ontleend. De Gemeente Velsen sluit iedere aansprakelijkheid uit die voortvloeit uit de elektronische verzending van dit bericht. De inhoud van dit e-mailbericht (en de bijlagen) is uitsluitend bestemd voor de geadresseerde(n). Mocht u dit bericht bij vergissing ontvangen hebben dan wordt u verzocht de afzender hierover te informeren en het bericht te verwijderen. Indien u niet de geadresseerde bent noch een geautoriseerde medewerker die kennis mag nemen van berichten voor de geadresseerde, mag u het bericht niet openbaar maken of op enige wijze verspreiden of vermenigvuldigen. -----
-disclaimer-----

5.1.2e

Van: 5.1.2e @haarlem.nl>
Verzonden: donderdag 28 september 2023 12:40
Aan: 5.1.2e
CC: 5.1.2e
Onderwerp: Re: contactgegevens 5.1.2e (voorbereiding bestuurlijk gesprek PNH)

Ha 5.1.2e

Wil jij voor het moment van dinsdag 3 oktober 13.00-14.00 naast mij en natuurlijk 5.1.2e en 5.1.2e ook 5.1.2e en 5.1.2e uitnodigen? Hun mailadressen staan in de CC.

Dank!

Verstuurd vanaf mijn iPhone

Op 27 sep 2023 om 14:05 heeft 5.1.2e @noord-holland.nl> het volgende geschreven:

Hi 5.1.2e

Dank voor je bericht!
Zoals besproken, hierbij 2 opties:
Graag verneem ik of jullie op as dinsdag 3 okt. om 13-14 u of woensdag om 11-12 u kunnen?
Ik hoor het graag.

Groet,
5.1.2e

Van: 5.1.2e @noord-holland.nl>
Verzonden: woensdag 27 september 2023 13:06
Aan: 5.1.2e @haarlem.nl>; 5.1.2e @noord-holland.nl>

CC: 5.1.2e @noord-holland.nl>; 5.1.2e @heemskerk.nl>; 5.1.2e @heemstede.nl>; 5.1.2e @heemstede.nl>

Onderwerp: RE: contactgegevens 5.1.2e (voorbereiding bestuurlijk gesprek PNH)

Hoi allen,
Heel goed om dit ambtelijk voor te bereiden!
Groet 5.1.2e

Van 5.1.2e @haarlem.nl>

Verzonden: woensdag 27 september 2023 12:58

Aan: 5.1.2e @noord-holland.nl>

CC: 5.1.2e @noord-holland.nl> 5.1.2e @noord-holland.nl>; 5.1.2e @heemskerk.nl>; 5.1.2e @heemstede.nl>; 5.1.2e @heemstede.nl>

Onderwerp: contactgegevens 5.1.2e (voorbereiding bestuurlijk gesprek PNH)

Ha 5.1.2e

Hierbij mijn contactgegevens. Veel dank voor een inspirerend een mooi gesprek. Ik kijk er naar uit dit te continueren :)!

Om het bestuurlijk gesprek met gedeputeerde Rommel (do-dag 19 okt. 12.00-13.00) voor te bereiden, maak ik graag een afspraak met jou en 5.1.2e en/of 5.1.2e .

Naar dat gesprek zal ik 1 of 2 van mijn collega's meenemen. Waarschijnlijk 5.1.2e en 5.1.2e of 5.1.2e .

Wij bespraken dat ons voorgesprek in elk geval de volgende aspecten zal bevatten: we zullen (kort) stil staan bij de juridisch-technische onmogelijkheden om te ontwikkelen binnen BPL; en verkennen we daarna de (openbare) belangen die spelen en de inhoudelijke motivatie die ten grondslag ligt aan de wens binnen BPL een AZC te ontwikkelen.

Ik denk dat het mooi is als dat gesprek ergens tussen 3 en 16 oktober kan plaatsvinden, dan hebben beide zijden tijd de uitkomsten van het ambtelijk gesprek mee te geven aan de bestuurders die 19 okt. Met mw. Rommel in gesprek gaan.

Met vriendelijke groet,

5.1.2e

Regionaal Programmamanager opvang en asiel Kennemerland

mobiel: 5.1.2e

e-mail 5.1.2e @haarlem.nl

werkdagen: ma t/m vrij

5.1.2e

25

Van: 5.1.2e
Verzonden: vrijdag 6 oktober 2023 15:11
Aan: 5.1.2e
CC: 5.1.2e
Onderwerp: RE: Voorbereiding bestuurlijk gesprek PNH, 19 okt.

Ik heb het document even hier opgeslagen op mijn one drive, zodat we erg gezamenlijk in kunnen werken: [Gezamenlijke annotatie BPL 0.9.docx](#)

Van: 5.1.2e @haarlem.nl>
Verzonden: vrijdag 6 oktober 2023 14:58
Aan: 5.1.2e @noord-holland.nl>; 5.1.2e @noord-holland.nl>; 5.1.2e @noord-holland.nl>
CC: 5.1.2e @heemskerk.nl>; 5.1.2e @heemstede.nl>; 5.1.2e @velsen.nl>; 5.1.2e @debuch.nl>
Onderwerp: RE: Voorbereiding bestuurlijk gesprek PNH, 19 okt.

Beste 5.1.2e en 5.1.2e

Hierbij ons aandeel in de gezamenlijke voorbereiding van het bestuurlijk gesprek van 19 oktober. Graag jullie aanvullingen.

Hartelijke groeten,
Mede namens

5.1.2e
[Redacted signature]

5.1.2e

Met vriendelijke groet,

5.1.2e

Regionaal Programmamanager opvang en asiel Kennemerland

mobiel: 5.1.2e

e-mail 5.1.2e @haarlem.nl

werkdagen: ma t/m vrij

-----Oorspronkelijke afspraak-----

Van ^{5.1.2e} [redacted] [@noord-holland.nl](#)>

Verzonden: vrijdag 29 september 2023 09:37

Aan ^{5.1.2e} [redacted]

CC: 5.1.2e [redacted]

Onderwerp: Voorbereiding bestuurlijk gesprek PNH, 19 okt.

Tijd: dinsdag 3 oktober 2023 13:00-14:00 (UTC+01:00) Amsterdam, Berlijn, Bern, Rome, Stockholm, Wenen.

Locatie: Microsoft Teams-vergadering

Microsoft Teams-vergadering

Neem deel vanaf uw computer, mobiele app of apparaat voor vergaderruimte

[Klik hier om deel te nemen aan de vergadering](#)

Vergadering-id: 394 570 806 574

Wachtwoordcode: o4UXdt

[Teams downloaden](#) | [Deelnemen op het web](#)

[Meer informatie](#) | [Opties voor vergadering](#)

Van ^{5.1.2e} [redacted] [@haarlem.nl](#)>

Verzonden: donderdag 28 september 2023 12:40

Aan ^{5.1.2e} [redacted] [@noord-holland.nl](#)>

CC: 5.1.2e [redacted] [@noord-holland.nl](#)>; 5.1.2e [redacted] [@noord-holland.nl](#)>; 5.1.2e [redacted] [@heemskerk.nl](#)>; 5.1.2e [redacted]

5.1.2e@heemstede.nl> 5.1.2e@velsen.nl>; 5.1.2e@debuch.nl>

Onderwerp: Re: contactgegevens 5.1.2e (voorbereiding bestuurlijk gesprek PNH)

Ha 5.1.2e

Wil jij voor het moment van dinsdag 3 oktober 13.00-14.00 naast mij en natuurlijk 5.1.2e en 5.1.2e ook 5.1.2e en 5.1.2e uitnodigen? Hun mailadressen staan in de CC.

Dank!

Verstuurd vanaf mijn iPhone

Op 27 sep 2023 om 14:05 heeft 5.1.2e@noord-holland.nl> het volgende geschreven:

H 5.1.2e

Dank voor je bericht!

Zoals besproken, hierbij 2 opties:

Graag verneem ik of jullie op as dinsdag 3 okt. om 13-14 u of woensdag om 11-12 u kunnen?

Ik hoor het graag.

Groet,

5.1.2e

Van 5.1.2e@noord-holland.nl>

Verzonden: woensdag 27 september 2023 13:06

Aan: 5.1.2e@haarlem.nl> 5.1.2e@noord-holland.nl>

CC: 5.1.2e@noord-holland.nl>; 5.1.2e@heemskerk.nl> 5.1.2e@heemstede.nl>

5.1.2e@heemstede.nl>

Onderwerp: RE: contactgegevens 5.1.2e (voorbereiding bestuurlijk gesprek PNH)

Hoi allen,

Heel goed om dit ambtelijk voor te bereiden!

Groet 5.1.2e

Van ^{5.1.2e} [redacted] <[\[redacted\]@haarlem.nl](mailto:[redacted]@haarlem.nl)>
Verzonden: woensdag 27 september 2023 12:58
Aan: ^{5.1.2e} [redacted] <[\[redacted\]@noord-holland.nl](mailto:[redacted]@noord-holland.nl)>
CC: ^{5.1.2e} [redacted] <[\[redacted\]@noord-holland.nl](mailto:[redacted]@noord-holland.nl)>; ^{5.1.2e} [redacted] <[\[redacted\]@noord-holland.nl](mailto:[redacted]@noord-holland.nl)>; ^{5.1.2e} [redacted] <[\[redacted\]@heemskerk.nl](mailto:[redacted]@heemskerk.nl)>; ^{5.1.2e} [redacted] <[\[redacted\]@heemstede.nl](mailto:[redacted]@heemstede.nl)>; ^{5.1.2e} [redacted] <[\[redacted\]@heemstede.nl](mailto:[redacted]@heemstede.nl)>
Onderwerp: contactgegevens ^{5.1.2e} [redacted] (voorbereiding bestuurlijk gesprek PNH)

Ha ^{5.1.2e} [redacted]

Hierbij mijn contactgegevens. Veel dank voor een inspirerend en mooi gesprek. Ik kijk er naar uit dit te continueren :)!

Om het bestuurlijk gesprek met gedeputeerde Rommel (do-dag 19 okt. 12.00-13.00) voor te bereiden, maak ik graag een afspraak met jou en ^{5.1.2e} [redacted] en/of ^{5.1.2e} [redacted].

Naar dat gesprek zal ik 1 of 2 van mijn collega's meenemen. Waarschijnlijk ^{5.1.2e} [redacted] en ^{5.1.2e} [redacted] of ^{5.1.2e} [redacted].

Wij bespraken dat ons voorgesprek in elk geval de volgende aspecten zal bevatten: we zullen (kort) stil staan bij de juridisch-technische onmogelijkheden om te ontwikkelen binnen BPL; en verkennen we daarna de (openbare) belangen die spelen en de inhoudelijke motivatie die ten grondslag ligt aan de wens binnen BPL een AZC te ontwikkelen.

Ik denk dat het mooi is als dat gesprek ergens tussen 3 en 16 oktober kan plaatsvinden, dan hebben beide zijden tijd de uitkomsten van het ambtelijk gesprek mee te geven aan de bestuurders die 19 okt. Met mw. Rommel in gesprek gaan.

Met vriendelijke groet,

^{5.1.2e} [redacted]
Regionaal Programmamanager opvang en asiel Kennemerland
mobiel: ^{5.1.2e} [redacted]
e-mail: ^{5.1.2e} [redacted] <[\[redacted\]@haarlem.nl](mailto:[redacted]@haarlem.nl)>
werkdagen: ma t/m vrij

Aan dit bericht en eventuele bijlagen kunnen geen rechten worden ontleend. Het Provinciaal Bestuur van Noord-Holland.

5.1.2e

Van: 5.1.2e @haarlem.nl>
Verzonden: dinsdag 3 oktober 2023 11:04
Aan: 5.1.2e
CC: 5.1.2e
Onderwerp: Voorbereiding bestuurlijk gesprek PNH, 19 okt.

Beste 5.1.2e en 5.1.2e

Hierbij bevestig ik onze afspraak voor vanmiddag.

5.2

Tot vanmiddag,

Met vriendelijke groet,

5.1.2e

Regionaal Programmamanager opvang en asiel Kennemerland

mobiel: 5.1.2e

e-mail: 5.1.2e @haarlem.nl

werkdagen: ma t/m vrij