

# Sfeerverslag informatieavond

Gebiedsproces Toekomstbestendig Oostzanerveld



# Inhoudsopgave

<b>Inleiding</b>	<b>3</b>
<b>Programma informatieavond 23 januari en 6 februari</b>	<b>4</b>
<b>Wethouder en gedeputeerde aan het woord</b>	<b>5</b>
<b>Voorstellen werkgroep</b>	<b>6</b>
<b>Toelichting gebiedsproces door procesmanager</b>	<b>7</b>
<b>Aan de slag met de opgaven door middel van werkstromen</b>	<b>8</b>
<b>Informatiemarkt</b>	<b>10</b>
<b>Werkstroom 1</b>	<b>11</b>
<b>Werkstroom 2</b>	<b>12</b>
<b>Werkstroom 3</b>	<b>13</b>
<b>Vervolg</b>	<b>14</b>



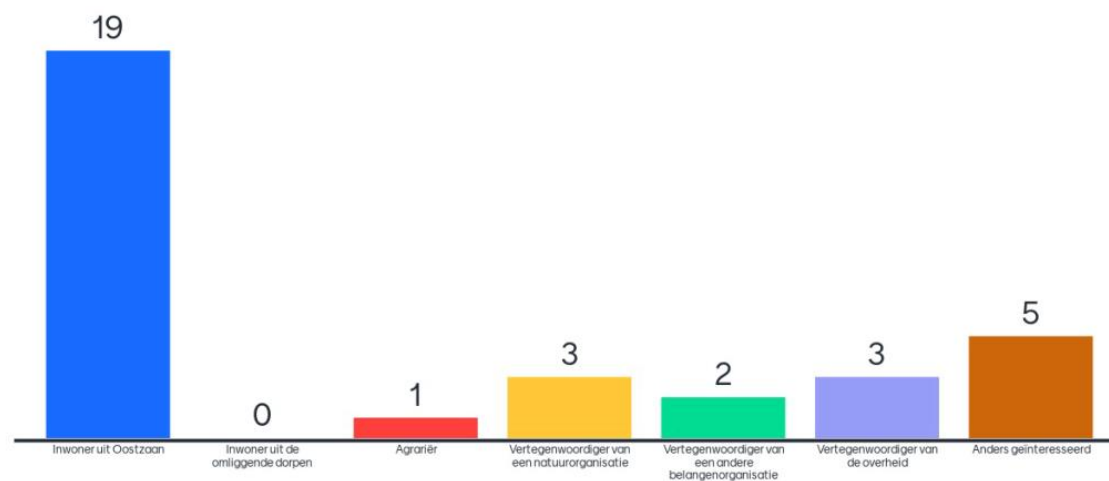
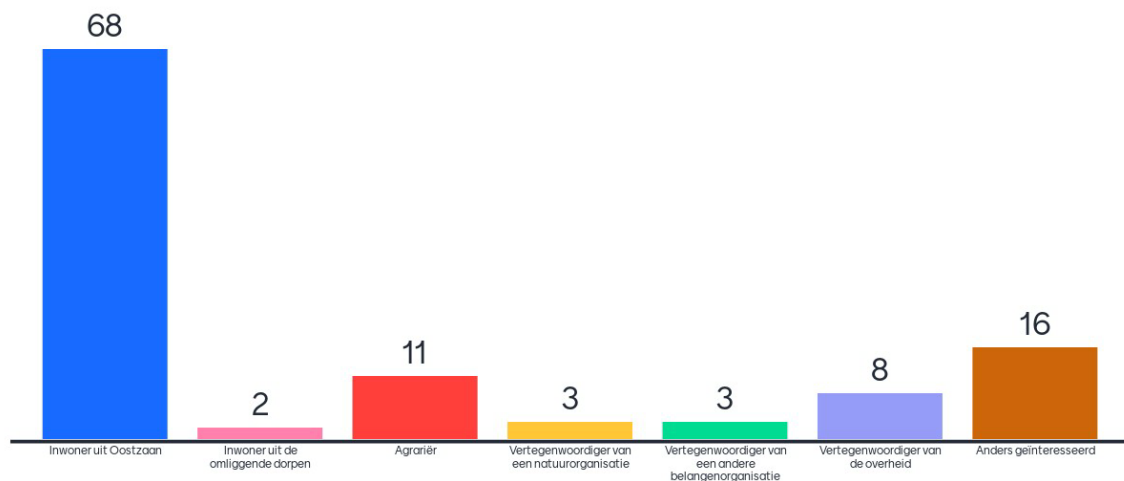
# Inleiding



Op maandag 23 januari en 6 februari stond het gebiedsproces voor het Oostzanerveld centraal in de KunstGreep in Oostzaan. Vanwege de ruim 200 aanmeldingen vond er een extra, tweede informatieavond plaats. Beide avonden werden het gebiedsproces, de uitdagingen voor het gebied en de mogelijkheid om te participeren toegelicht, waarna er over verschillende thema's met elkaar werd gesproken. Dit verslag vat de twee avonden samen.

*“Er zijn nog nooit zoveel mensen naar het gemeentehuis gekomen voor een participatiebijeenkomst”* volgens Gert Dral, voorzitter van stichting Vrienden van het Oostzanerveld.

In onderstaande grafieken is te zien hoe de deelnemers van de avonden zich identificeerden. De twee avonden zijn georganiseerd door de werkgroep gebiedsproces Oostzanerveld en werden gefaciliteerd door bureau Wing.



# Programma informatieavond 23 januari en 6 februari

De informatieavonden hadden meerdere doelen. Ten eerste dienden de informatieavonden om het gebiedsproces toe te lichten. Ten tweede om te horen van geïnteresseerden; welke ambities en zorgen hebben zij voor het Oostzanerveld en welke kennis & ervaring, knelpunten en oplossingsrichtingen hebben zij bij bepaalde onderwerpen? Ten derde konden belangstellenden zich vanaf dit moment opgeven om deel uit te maken van één of meerdere werkstromen. De avond begon met een plenaire aftrap. Daarna konden de deelnemers afzonderlijk de informatiemarkt afstruinen.

Tijdens het plenaire gedeelte zijn de volgende onderdelen aan bod gekomen:

- Interview gedeputeerde Esther Rommel en wethouder Eelco Taams.
- Voorstellen van de Werkgroep gebiedsproces Oostzanerveld.
- Voorstellen van procesmanager Jenneke Bijl-Segers en toelichten van het gebiedsproces, de wettelijke opgaven en de aanvullende opgaven.
- Toelichting op de werkstromen.

De informatieavond van 6 februari verschilde op twee manieren met de informatieavond van 23 januari. Ten eerste waren er minder deelnemers en dus was de bijeenkomst kleinschaliger opgezet. Ten tweede was gedeputeerde Esther Rommel verhinderd en daarom niet aanwezig.



De bijbehorende presentatie en Mentimeter zijn bijgevoegd als bijlage aan dit bestand. Deze kunt u vinden door op het paperclipje te klikken.

# Gedeputeerde Esther Rommel en wethouder Eelco Taams over het gebiedsproces en Oostzanerveld



Gedeputeerde Esther Rommel (provincie Noord-Holland) en wethouder Eelco Taams (gemeente Oostzaan) waren aanwezig om te komen luisteren naar de aanwezigen, want in deze fase van het proces is er alle ruimte voor inbreng. Bestuurlijke betrokkenheid is daarnaast van belang voor het gebiedsproces om keuzes te kunnen maken.

Esther Rommel benadrukte dat er nog geen plan is voor het gebied. Het gebiedsproces is juist bedoeld om uit de omgeving ideeën op te halen die bijdragen aan een toekomstbestendig Oostzanerveld.

Eelco Taams is blij met de belangstelling voor de informatieavonden: het weerspiegelt de trots op het open veenweidegebied. Wonen aan het Oostzanerveld is prettig, maar van extra woningen in het Oostzanerveld is geen sprake. Het aangewezen natuurgebied biedt geen soelaas in de woningbouwopgave.

# Voorstellen: werkgroep

De werkgroep bestaat uit vertegenwoordigers van organisaties die een belang hebben in het Oostzanerveld. Wie dat zijn, staat hiernaast aangegeven. De werkgroep heeft bij de start onder andere bepaald wat ze samen willen bereiken voor het Oostzanerveld, wat de uitgangspunten zijn van het gebiedsproces en hoe we samen met de mensen in het gebied tot een toekomstperspectief willen komen. Tijdens de informatieavond deelden de werkgroepleden ieder waarom zij het persoonlijk zo belangrijk vinden om zich in te zetten voor het Oostzanerveld.

De keuzes zijn vastgelegd in een concept startdocument. Het startdocument bevat als bijlage een gebiedsatlas, waarin publiekelijk beschikbare, relevante feitelijke informatie over het Oostzanerveld is opgenomen. De input van de informatieavonden is gebruikt om een definitieve versie van het startdocument te maken. Het startdocument en de gebiedsatlas zijn vanaf 1 maart op [www.noord-holland.nl/oostzanerveld](http://www.noord-holland.nl/oostzanerveld) terug te vinden.



Mark Bloemberg, Gemeente Oostzaan



Wicher Groen, Hoogheemraadschap Hollands Noorderkwartier (HHNK)



Bert Jan van Staaveren, Staatsbosbeheer

Bastiaan Beentjes, Staatsbosbeheer



Johan Oskam, Land- en Tuinbouworganisatie Noord (LTO-Noord)



Martine Bijman, Vereniging Agrarische Natuur- en Landschapsbeheer Water, Land & Dijken

Gert Dral, Stichting Vrienden van het Oostzanerveld



Wilco Bark, Vereniging Behoud Boeren Waterland e.o. (afwezig op 6 februari)



Bernard Ebbelaar, Vogelbeschermingswacht Zaanstreek (afwezig op beide avonden)



Lindske van Hulst, Provincie Noord-Holland

Jenneke Bijl-Segers, Provincie Noord-Holland

# Procesmanager Jenneke Bijl-Segers benadrukt complexiteit van het gebiedsproces

Jenneke Bijl-Segers, procesmanager van de provincie Noord-Holland, licht toe waarom een gebiedsproces nodig is. Er zijn een aantal wettelijke opgaven voor het gebied. Dit betreft natuur (Natuurnetwerk Nederland, Natura-2000 en stikstof), water (Kader Richtlijn Water) en klimaat (CO<sub>2</sub>-uitstoot uit veengrond en klimaatverandering). Daarnaast heeft de werkgroep aanvullende opgaven geïdentificeerd op basis van eigen ervaring en kennismakingsgesprekken met pachters en grondeigenaren. Namelijk het beheer van het gebied en de agrarische verdienmodellen. Al deze opgaven samen maken de oplossing voor het gebied een complexe puzzel. Het doel van het gebiedsproces is om samen te komen tot een toekomstperspectief: dat is een uitwerking van de opgave, een visie en een plan van aanpak. Dit doen we om ervoor te zorgen dat ook voor de volgende generatie het Oostzanerveld nog steeds een aantrekkelijk gebied is.



[Meer informatie](#) over de opzet van het gebiedsproces is te vinden op de website.

# Aan de slag met de opgaven door middel van werkstromen



Bavius de Vries, projectleider van Sweco, lichtte toe waarom niets doen aan de opgaven in het Oostzanerveld geen optie is. De natuur staat onder druk vanwege allerlei oorzaken zoals stikstofneerslag, intensief beheer en slechte waterkwaliteit. Dezelfde uitdagingen treffen agrariërs in hun bedrijfsvoering. Het bodem- en watersysteem vragen de nodige aanpassingen om opgewassen te zijn tegen een veranderend klimaat. Daarnaast oefent de uitdijende stedelijke omgeving druk uit op onder andere recreatiemogelijkheden.

Kortom: de kwaliteit van het gebied is niet robuust genoeg om nog 20 jaar op deze wijze mee te gaan. Een andere aanpak is niet alleen van belang voor een toekomstbestendiger Oostzanerveld, maar ook noodzakelijk willen we de wettelijke doelstellingen die er zijn voor dit gebied halen.



# Aan de slag met de opgaven door middel van werkstromen



De verschillende opgaven voor het Oostzanerveld zijn ondergebracht in 3 zogeheten werkstromen. Binnen iedere werkstroom worden meerdere vraagstukken opgepakt omdat verschillende vraagstukken elkaar beïnvloeden. De deelnemers van een werkstroom bestaan uit leden van de werkgroep, experts én individuele belangstellenden die bereid zijn onderdeel uit te maken van het hele proces dat elke werkstroom doorloopt. Hiervoor kon iedereen zich tot 14 februari opgeven.

De komende maanden verdiepen zij zich in de opgaven, identificeren knelpunten en bedenken realistische oplossingen. De werkstromen worden begeleid door Sweco, een onafhankelijk advies- en ingenieursbureau dat verantwoordelijk is voor de inhoud.

1.

Natuur, beheer en mogelijkheden voor stikstofreductie

2.

Ecologisch en economisch duurzaam boeren

3.

Klimaatbestendig water- en bodemsysteem

# Informatiemarkt

Na het plenaire gedeelte verspreidden de deelnemers zich over de verschillende stands van de informatiemarkt. Deelnemers hebben veel vragen gesteld en zorgen en ideeën gedeeld via de Mentimeter, tijdens het plenaire gedeelte, op de informatiemarkt en via memoblaadjes.

De aanwezigen geven aan het Oostzanerveld om verschillende redenen te waarderen. De meest genoemde zijn de natuur, het landschap, de openheid, ruimte, rust en de boeren. Daarnaast hadden meerdere mensen zorgen over onderwerpen als woningbouw, verruiging, klimaat, verrommeling en beleid. Alle opgehaalde antwoorden zijn een belangrijke bron van informatie voor de werkgroep.

## Algemene opmerkingen:

- Laat doelen niet als bedreiging overkomen
- Bied duidelijkheid voor lange termijn
- Zorgen over ontwikkelingen buiten het plangebied zoals windmolens en A7/A8
- Aandacht voor ruimtelijke kwaliteit



Vragen die raken aan het gebiedsproces worden meegenomen in de werkstromen. Bijvoorbeeld over de financiële vergoedingen voor beheer en hoe het Oostzanerveld een open landschap blijft. Daar wordt de probleemstelling onderzocht en mogelijke oplossingsrichtingen benoemd. Daarnaast worden maatregelen afgewogen; waarom is een bepaalde maatregel wel of niet interessant voor het Oostzanerveld?

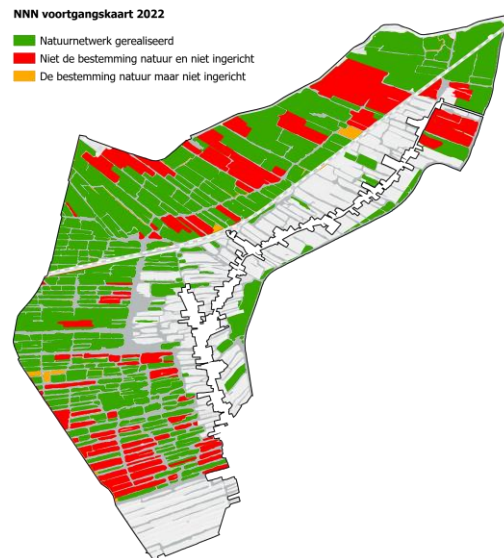
Andere vragen vallen buiten de scope van dit gebiedsproces en worden in een andere (Rijks-, provinciaal of gemeentelijke) trajecten opgepakt. Zoals de geluidsschermen, verbreding van de A7/A8 en industriële stikstofuitstoot. We erkennen dat ontwikkelingen buiten onze scope invloed kunnen hebben op het Oostzanerveld.

# Informatiemarkt

## Werkstroom 1 - Natuur, beheer en mogelijkheden voor stikstofreductie

### Vragen die in deze werkstroom onder andere worden behandeld:

- Hoe zorgen we voor een duurzaam beheer in het Oostzanerveld?
- Wat zijn de NNN opgaven voor het gebied (ha en natuurverbindingen), hoe kunnen we natuurverbindingen creëren en verbeteren?
- Hoe staat het met de N2000-instandhoudingsdoelstellingen in het gebied?
- Wat is de stikstofopgave en wat zijn de externe en interne emissiebronnen van het gebied? In hoeverre en waar wordt de KDW overschreden?



### Deelnemers vanuit de werkgroep:

- Martine Bijman  
*Vereniging Agrarisch Natuur- en Landschapsbeheer Water, Land & Dijken*
- Bert Jan van Staaveren en Bastiaan Beentjes  
*Staatsbosbeheer*
- Bernhard Ebbelaar  
*Vogelbeschermingswacht Zaanstreek*
- Lindske van Hulst en/of Jenneke Bijl-Segers  
*Provincie Noord-Holland*

### Opmerkingen van aanwezigen op de informatieavonden:

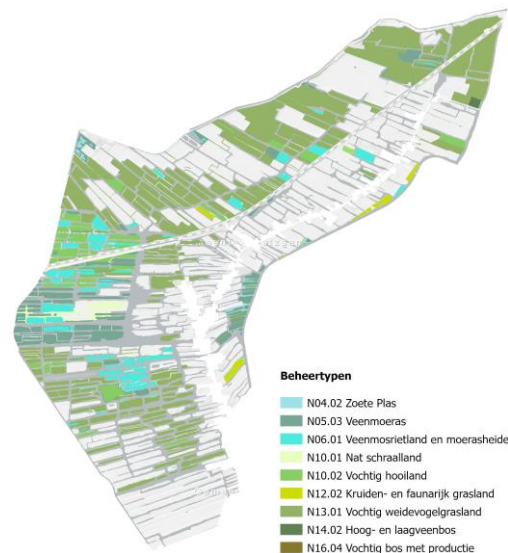
- Rivierkreeft is aandachtspunt
- Natuurbeheer afhankelijk van vrijwilligers
- Hoe zit het met ecologische verbindingzones en percelen buiten NNN?
- Zorgen rondom verruiging en beheerbaarheid
- Wens: behoud ook veengebied buiten Natura-2000

# Informatiemarkt

## Werkstroom 2 - Ecologisch en economisch duurzaam boeren

### Vragen die in deze werkstroom onder andere worden behandeld:

- Hoe kunnen de agrarische bedrijven in dit veenweide gebied zich duurzaam ontwikkelen?
- Welke vorm(en) van landbouw inclusief een goed verdienmodel voor de boer zijn denkbaar in het Oostzanerveld? Wat leren we uit de beheercheck?

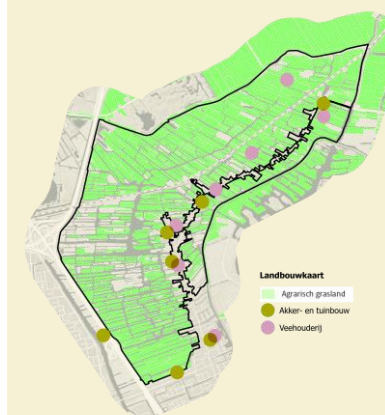


### Deelnemers vanuit de werkgroep:

- Johan Oskam  
*Land- en Tuinbouworganisatie Noord (LTO Noord)*
- Wilco Bark  
*Vereniging Behoud Boeren Waterland e.o.*
- Lindske van Hulst en/of Jenneke Bijl-Segers  
*Provincie Noord-Holland*

### Opmerkingen van aanwezigen op de informatieavonden:

- Boeren belangrijk in beheer
- Pitrus is aandachtspunt
- Idee: zet beheergeld om in lonen voor de boeren



# Informatiemarkt

## Werkstroom 3 - Klimaatbestendig water- en bodemsysteem

### Vragen die in deze werkstroom onder andere worden behandeld :

- Hoe zorgen we voor een robuust systeem die klimateffecten, CO<sub>2</sub> uitstoot en bodemdaling verzacht en aanpast?
- Op welke wijze zouden de KRW doelstellingen (grotendeels) behaald kunnen worden?
- Wat is de spanning tussen oplossingen in het watersysteem en het behoud van cultuurhistorisch landschap?



### Deelnemers vanuit de werkgroep:

- Mark Bloemberg  
*Gemeente Oostzaan*
- Wicher Groen  
*Hoogheemraadschap Hollands Noorderkwartier (HHNK)*
- Gert Dral  
*Stichting Vrienden van het Oostzanerveld*
- Lindske van Hulst en/of Jenneke Bijl-Segers  
*Provincie Noord-Holland*

### Opmerkingen van aanwezigen op de informatieavonden:

- Bevaarbaar houden van de sloten
- Behoud weidemolentjes
- Eventueel verhogen van het waterpeil consequenties voor beheer
- Idee: aquathermie

# Vervolg

De organisatie kijkt terug op twee geslaagde avonden. De betrokkenheid, de trots en ook de zorgen waren merkbaar gedurende het avondvullende programma. Hierdoor zijn er relevante gesprekken gevoerd, goede vragen gesteld en zijn zorgen, wensen en ideeën geïnventariseerd. De informatieavond is dan ook een mooie start voor verdere verdieping van de opgaven van het Oostzanerveld.

De komende maanden worden de drie thema's uitgewerkt in werkstromen. Daarvoor gaan betrokkenen samen op zoek naar oplossingen. De resultaten van dit proces worden in een soortgelijke informatiebijeenkomst gedeeld met het bredere publiek. Dit zal rond de zomer plaatsvinden.

Daarnaast worden er één-op-één-gesprekken gevoerd met grondeigenaren en pachters.



Blijf op de hoogte van de ontwikkelingen via de [website](#), [nieuwbrief](#) of het [Kompas](#).