



N242 Alkmaar -Verlaat

Toelichting verkenning

28 november 2022

Antea Group

Understanding today.
Improving tomorrow.

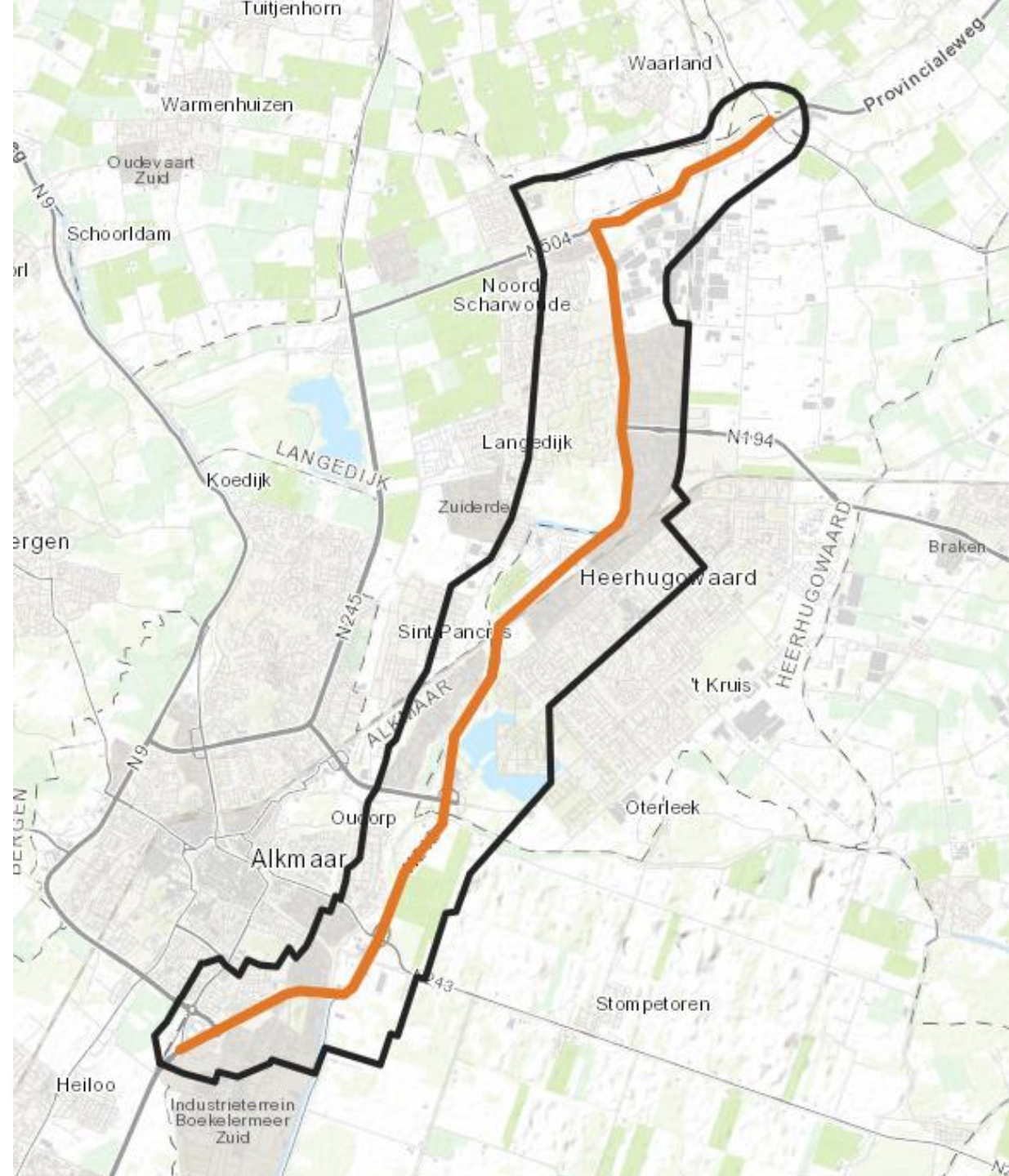
Welkom



- Wie zijn wij?
 - Diederik Schrama, Provincie Noord-Holland
 - Sander Zondervan, Antea Group
- Wat behandelen wij in deze presentatie?
 - Doel en achtergrond verkenning N242
 - Aanpak verkenning
 - Eerste beeld uit de participatie
 - Wijkprikker
 - Eerste beeld uit de probleemanalyse
 - Leefomgevingsfoto
 - Doorkijk vervolg
 - Over deze avond

Toelichting verkenning

- Wat houdt een verkenning in?
 - Breed onderzoek naar maatregelen
- Waar?
 - N242 tussen het Kooimeerplein (bij A9) en Verlaat (bij N241)
- Waarom?
 - Om de regio **bereikbaar** en N242 **toekomstbestendig** te houden
 - Met oog op de woningbouwplannen in de regio
 - Gekoppeld aan groot onderhoud N242 (2026)
- Wat wordt er onderzocht?
 - **Doorstroming, verkeersveiligheid** en **leefbaarheid** op en rond de N242
 - N242 en mobiliteit in de regio



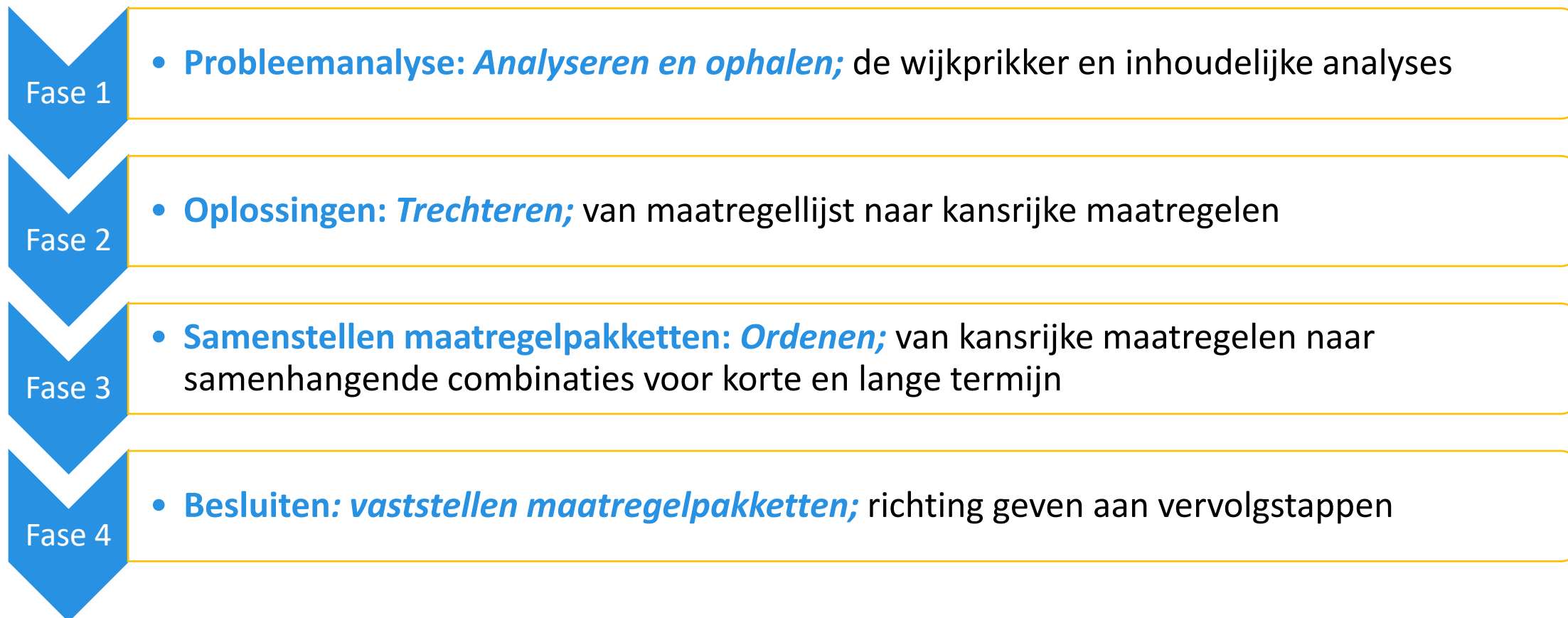
Waarom doen we deze verkenning?

- Van groot onderhoud, naar
 - ... een brede benadering
- Van capaciteit, naar
 - Verminder-, verander- & verbetermaatregelen
 - Veiligheid
 - Leefbaarheid
- Van korte termijn (2026), naar
 - een adaptief pakket



In samenhang met de Woondeal Noord-Holland Noord.

Hoe pakken we de verkenning aan?



Meedenken

- Probleemanalyse
 - N242 conferentie
 - Overheden en professionele stakeholders
 - Wijkprikker
 - Iedereen
 - Inloopbijeenkomst
 - Iedereen
- Oplossingen & maatregelpakketten
 - N242 atelier
 - Iedereen (na aanmelding)
 - Slotbijeenkomst
 - Overheden en professionele stakeholders
- Terugkoppeling besluitvorming

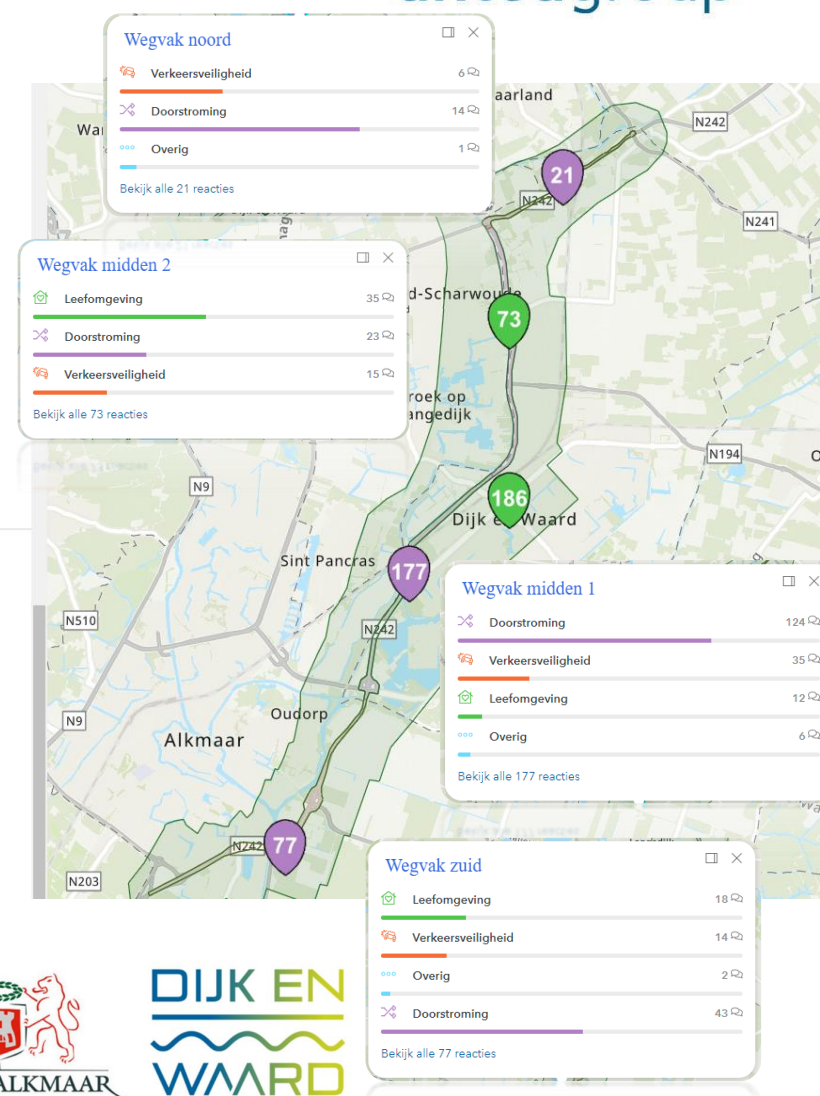
Reageer deze avond:
Wijkprikker.nl/verkenning-N242



Zoek op adres...

THEMA'S	
Doorstroming	254
Verkeersveiligheid	106
Leefomgeving	160
Overig	14

GEBIEDEN	
Omliggende gebieden	186
Wegvak noord	21
Wegvak midden 2	73
Wegvak midden 1	177
Wegvak zuid	77



Tussenstand probleemanalyse

Leefomgevingsfoto N242 Alkmaar - Verlaat

📍 ...



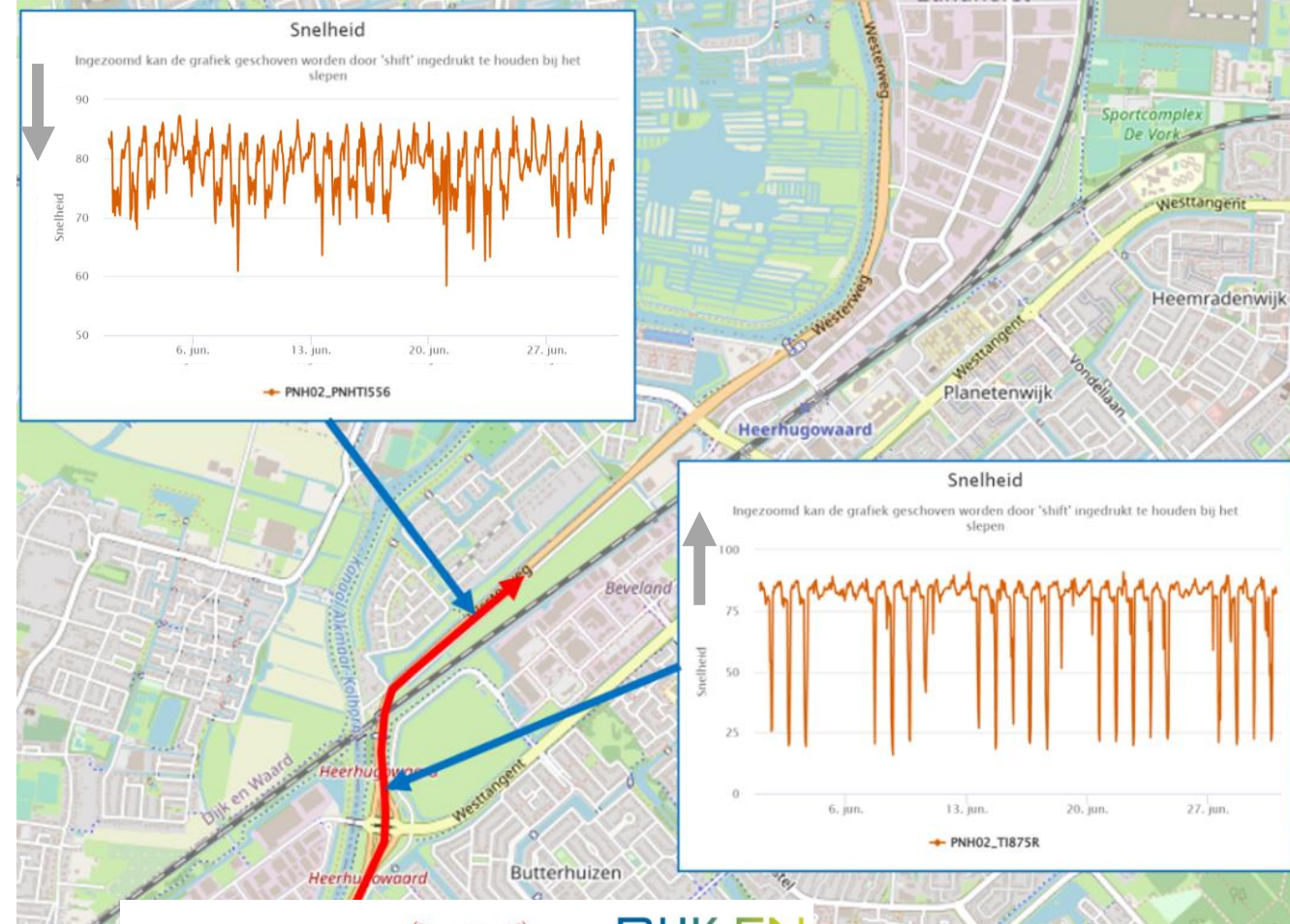
Leefomgevingsfoto N242 Alkmaar - Verlaat

Deze StoryMap toont de Leefomgevingsfoto van de N242 Alkmaar - Verlaat.

Antea Group
4 oktober 2022

Wat weten we nu over de N242?

- Doorstroming wegvakken en kruispunten

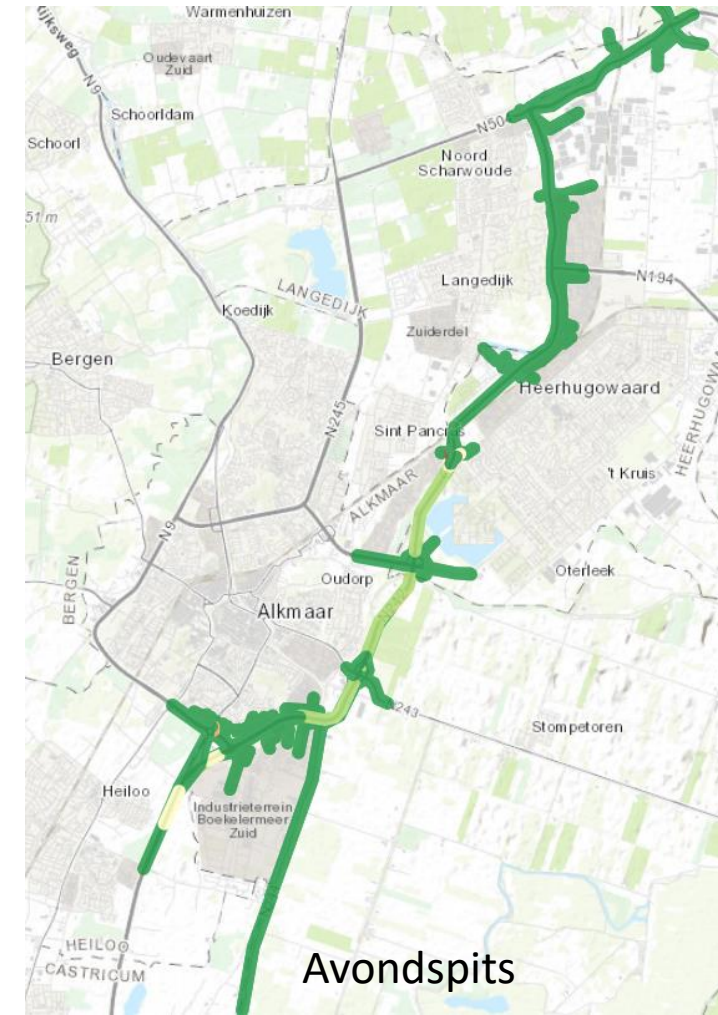
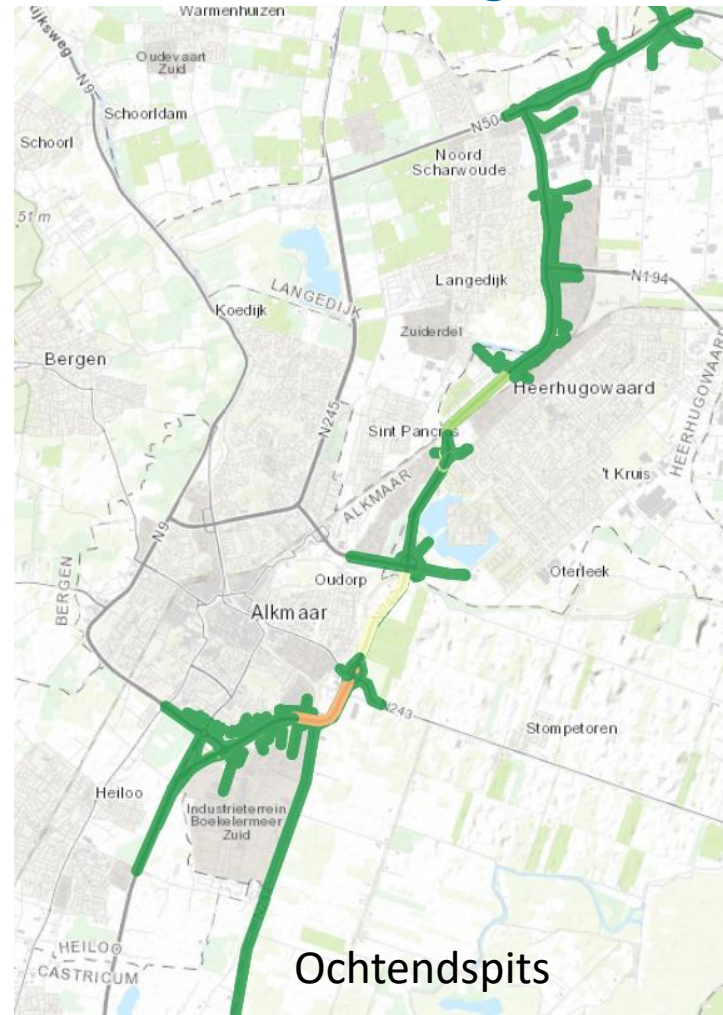


Wat weten we nu over de N242?

Kunnen kruispunten het verkeer afwikkelen?



Kunnen wegvakken het verkeer afwikkelen?



Wat weten we nu over de N242?

- Ongevallen en weginrichting

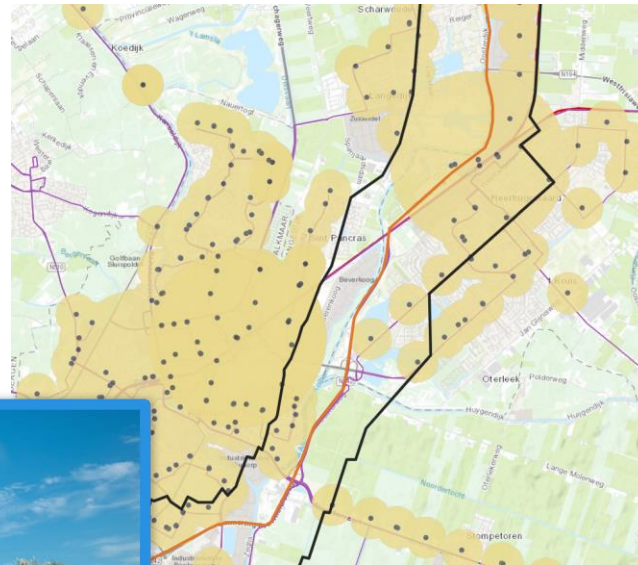


© 2019 VIA © 2019 HERE

- Weginrichting met 1 of 2 sterren met hoge ongevallenscore
- Weginrichting met 1 of 2 sterren met lage ongevallenscore
- Weginrichting met 3, 4 of 5 sterren met hoge ongevallenscore
- Weginrichting met 3, 4 of 5 sterren met lage ongevallenscore
- Maatregel getroffen, nieuwe score onbekend
- Maatregel gepland in 2019-2023

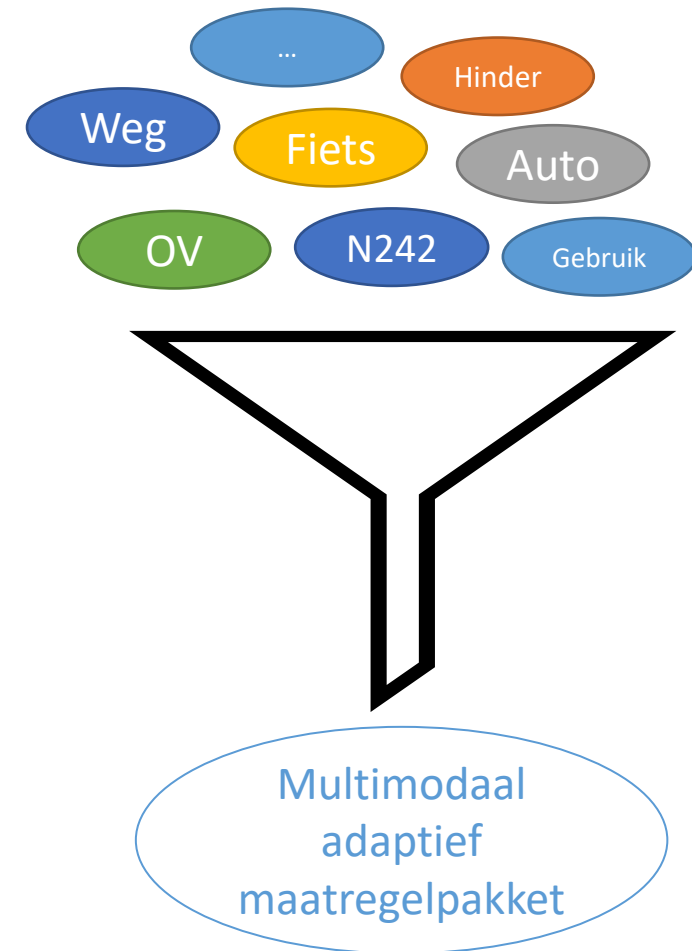
Wat weten we nu over de N242?

- Openbaar vervoer en fiets



Vervolgstappen in de verkenning

- Groslist (alle ingebrachte maatregelen)
 - Longlist en factsheets
 - Shortlist (kansrijke maatregelen)
 - Maatregelpakketten
- Besluitvorming vervolgproces
 - Voorjaar 2023



Vervolgstappen na de verkenning

Realisatietermijn afhankelijk van de maatregelen in het adaptief maatregelpakket.



Meer informatie of reageren?



- Deze avond
 - Probleemanalyse (leefomgevingsfoto)
 - Participatieopbrengst (wijkprikker)
 - Deel uw kennis en vragen (wijkprikker en op kaart)
 - Vervolg en procedure
- Vervolg
 - Blijft op de hoogte; www.noord-holland.nl/verkenningN242
 - Denk actief mee over de pakketten: N242-atelier
 - Alleen na aanmelding via www.noord-holland.nl/verkenningN242
 - [Aanmelden kan tot donderdag 8 december](#)

- Bedankt voor uw aandacht