






Bijlage 1F: Kaart met regionale waterkeringen en de bijbehorende veiligheidsnormen, bedoeld in artikel 2.1, eerste lid van de Waterverordening Hoogheemraadschap Hollands Noorderkwartier

Legenda

Regionale waterkering	Veiligheidsnorm	Overschrijdingskans gemiddeld per jaar
	I	(1/10)
	II	(1/30)
	III	(1/100)
	IV	(1/300)
	V	(1/1000)*

Veiligheidsnorm en overschrijdingsfrequentie conform IPO richtlijn

