

Bekendmaking van Gedeputeerde Staten van Noord-Holland van 13 december 2016, nr. 894273/894280, van de op grond van artikel 65, lid 10, van de Flora- en Faunawet door de wildbeheereenheden Texel, Wijcker- en Langemeer, Lage Vuursche, Gooi-en Vechtstreek, De Dieen, Amstelland, Haarlemmermeer e/o, Grootgeestmerambacht, Westerkoggejagers, Noorderpark, De Eem, Beemster Jagersvereniging, De Noordkop, Spaarnwoude, IJmeer en Vechtstreek, Benne Wormer, Jisp en Neck en Zuid-Kennemerland bepaalde grenzen van hun respectievelijke werkgebieden.

In artikel 65 van de Flora- en Faunawet is bepaald dat de grenzen van het werkgebied van een Wildbeheereenheid (WBE) bepalend zijn voor de reikwijdte van de vrijstelling. In artikel 65, lid 10 is bepaald dat Gedeputeerde Staten deze grenzen bekend maakt in het Provinciaal Blad. De grenzen van de genoemde wildbeheereenheden zijn zoals ingetekend op onderstaande kaart. De stand van zaken Wildbeheereenheden met ingang van 1 januari 2016 is het volgende.

Bij de volgende Wildbeheereenheden (WBE) zijn de grenzen aangepast. Bij de WBE Texel is de grens aangepast van (16.285 ha) naar (16.365 ha). WBE Wijcker- en Langemeer van (14.460 ha) naar (14.794 ha). WBE Lage Vuursche van (11.588 ha). WBE Gooi- en Vechtstreek van (14.953 ha) naar (16.328 ha). WBE Dieen van (3.601 ha) naar 3.602 ha). WBE Amstelland van (7.503 ha) naar (12.472 ha). WBE Haarlemmermeer en omstreken van (20.579 ha) naar (22.418 ha). WBE Grootgeestmerambacht van (20.965 ha) naar (20.966 ha). WBE Westerkoggejagers van (5.836 ha) naar (5.837 ha). WBE Noorderpark van (2.628 ha) naar (9.781 ha). WBE De Eem van (328 ha) naar (9.094 ha). WBE Beemster Jagersvereniging van (7.201 ha) naar (7.202 ha). WBE De Noordkop van (27.599 ha) naar (27.600 ha). WBE Spaarnwoude van (2.165 ha) naar (5.954 ha). WBE IJmeer en Vechtstreek van (5.391 ha) naar (8.351 ha). WBE Banne Wormer, Jisp en Neck van (2.572 ha) naar (2.573 ha) en bij Wildbeheereenheid Zuid-Kennemerland is de grens aangepast van (15.087 ha) naar (11.754 ha).

Haarlem, 13 december 2016.
Gedeputeerde Staten van Noord-Holland,

J.W. Remkes, voorzitter

R.M. Bergkamp, provinciesecretaris.




Uitgegeven op 20 december 2016

Namens Gedeputeerde Staten van Noord-Holland

R.M. Bergkamp, provinciesecretaris.

Wildbeheereenheden Noord-Holland (WBE grenzen) 2016

WBE nr	WBE naam	Hectare
0076	Texel	16356
0079	Wijcker- en Langemeer	14794
0088	Zeevang	4383
0096	Het Grootslag	7091
0097	Lage Vuursche	9726
0110	't Ouwe Land	8461
0168	voor Gooi- en Vechtstreek	16328
0242	De Dieën	3602
0243	Stichting Jachtraad Wieringermeer	19918
0246	Amstelland	12472
0260	St. Jacht- en Faunabeheer Waterland	2343
0263	De Pummer	2265
0266	Haarlemmermeer en omstreken	22418
0273	Grootgeestmerambacht	20966
0277	Westerkoggejagers	5837
0278	Waterland en omstreken	4975
0295	De Schermeer en omstreken	9229
0297	Zaanstreek e.o.	11588
0312	Noorderpark	9781
0322	De Eem	9094
0323	Beemster Jagersvereniging	7202
0324	De Noordkop	27600
0337	Noorder-Koggenland e.o.	13898
0340	Spaarnwoude	5954
0345	IJmeer en Vechtstreek	8351
0357	Banne Wormer, Jisp en Neck	2573
0412	Noord-Kennemerland	11356
0448	Zuid-Kennemerland	11754

-  Provinciegrens
-  WBE grens
-  Stad

