Bijlage 1A: Kaart met regionale waterkeringen en de bijbehorende veiligheidsnormen, bedoeld in artikel 2.1, eerste lid van de Waterverordening Hoogheemraadschap Hollands Noorderkwartier.

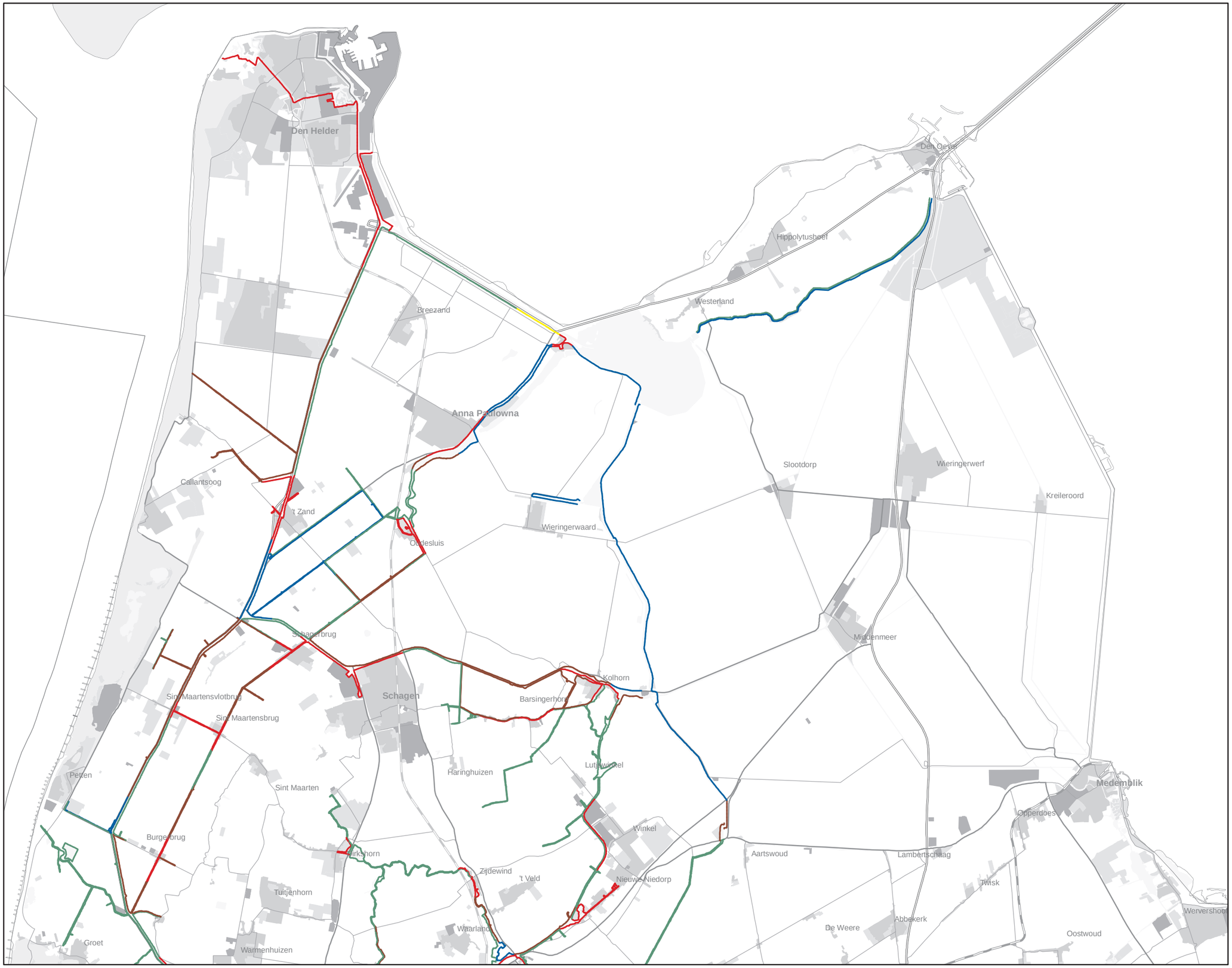

Legenda

Veiligheidsnorm en overschrijdingsfrequentie conform IPO richtlijn

Datum: 14-2-2013

Schaal: 1:110.000

- I (1/10)
- II (1/30)
- III (1/100)
- IV (1/300)
- V (1/1000)
- geen boezem

2 Km

N

Sector Kennis en Beleidevaluatie

Code: C_2476

Provincie Noord-Holland

Bijlage 1B: Kaart met regionale waterkeringen en de bijbehorende veiligheidsnormen, bedoeld in artikel 2.1, eerste lid van de Waterverordening Hoogheemraadschap Hollands Noorderkwartier.

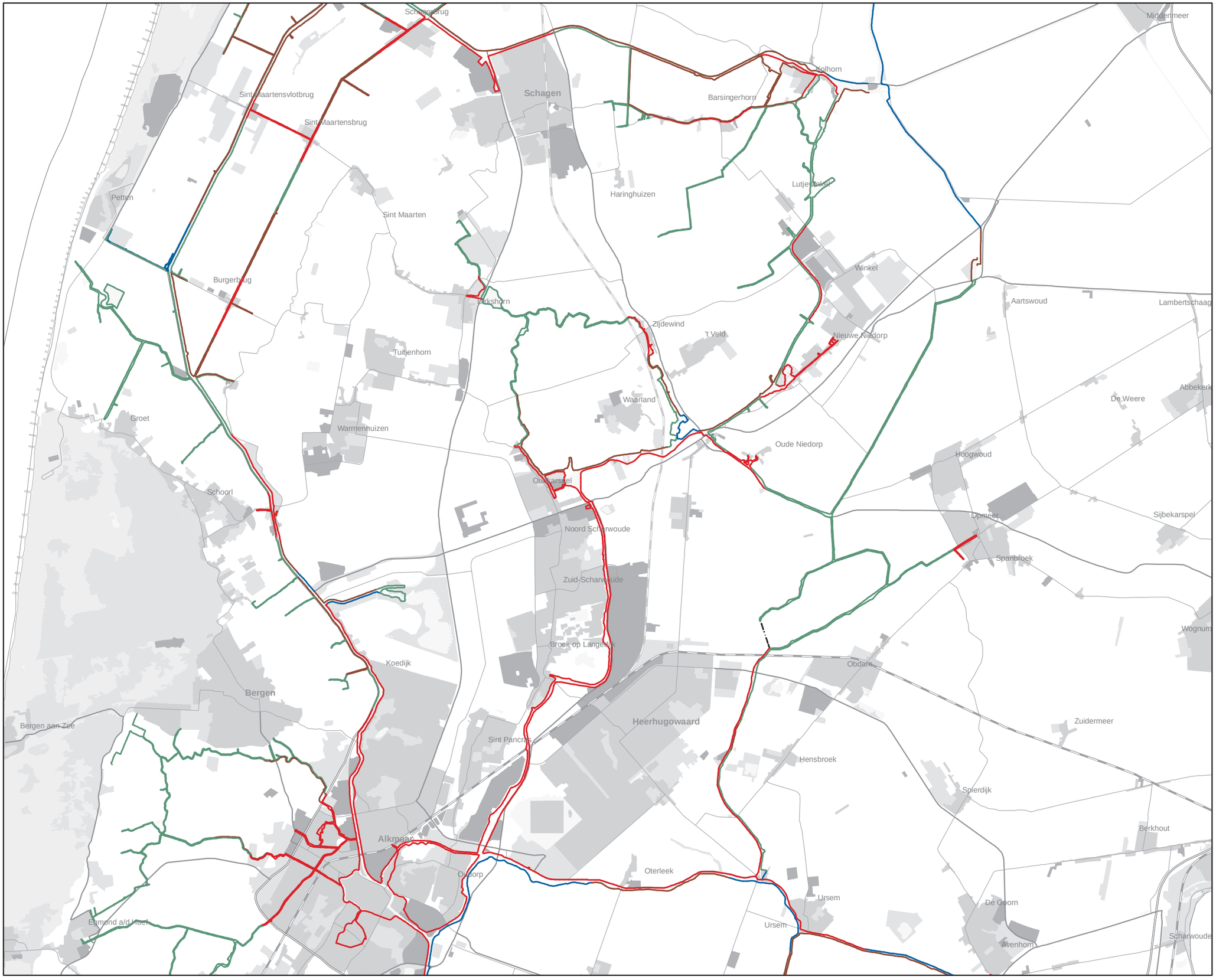

Sector Kennis en Beleidevaluatie
Code: C_2476

Provincie Noord-Holland

Bijlage 1C: Kaart met regionale waterkeringen en de bijbehorende veiligheidsnormen, bedoeld in artikel 2.1, eerste lid van de Waterverordening Hoogheemraadschap Hollands Noorderkwartier.

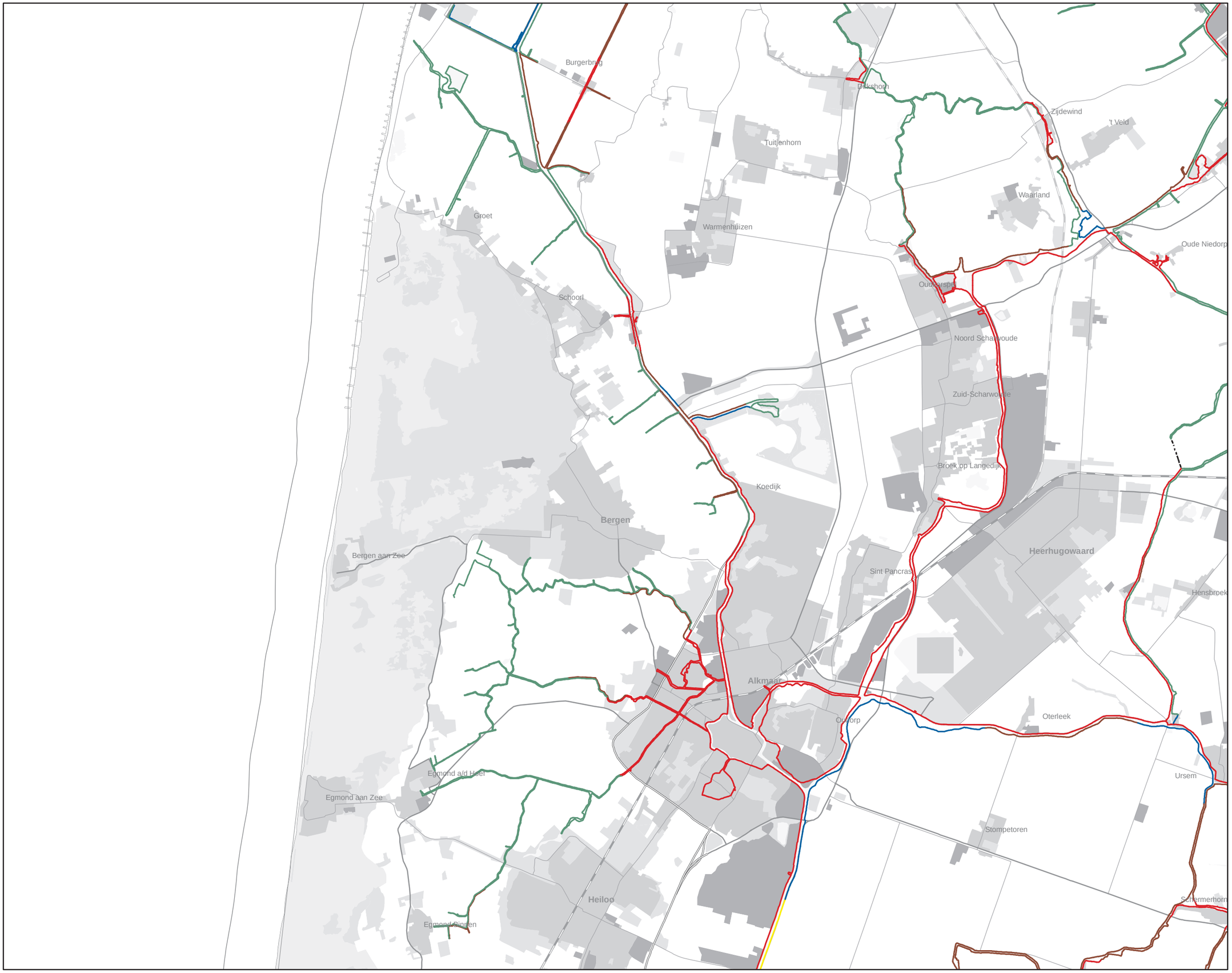

Legenda

Veiligheidsnorm en overschrijdingsfrequentie conform IPO richtlijn

Datum: 14-2-2013

Schaal: 1:70.000

- I (1/10)
- II (1/30)
- III (1/100)
- IV (1/300)
- V (1/1000)
- geen boezem

2 Km

N

Sector Kennis en Beleidevaluatie

Code: C_2476

Provincie Noord-Holland

Bijlage 1D: Kaart met regionale waterkeringen en de bijbehorende veiligheidsnormen, bedoeld in artikel 2.1, eerste lid van de Waterverordening Hoogheemraadschap Hollands Noorderkwartier.

Legenda

Veiligheidsnorm en overschrijdingsfrequentie conform IPO richtlijn

Datum: 14-2-2013

Schaal: 1:95.000

- I (1/10)
- II (1/30)
- III (1/100)
- IV (1/300)
- V (1/1000)
- geen boezem

2 Km

N

Sector Kennis en Beleidevaluatie
Code: C_2476

Provincie Noord-Holland

Bijlage 1E: Kaart met regionale waterkeringen en de bijbehorende veiligheidsnormen, bedoeld in artikel 2.1, eerste lid van de Waterverordening Hoogheemraadschap Hollands Noorderkwartier.

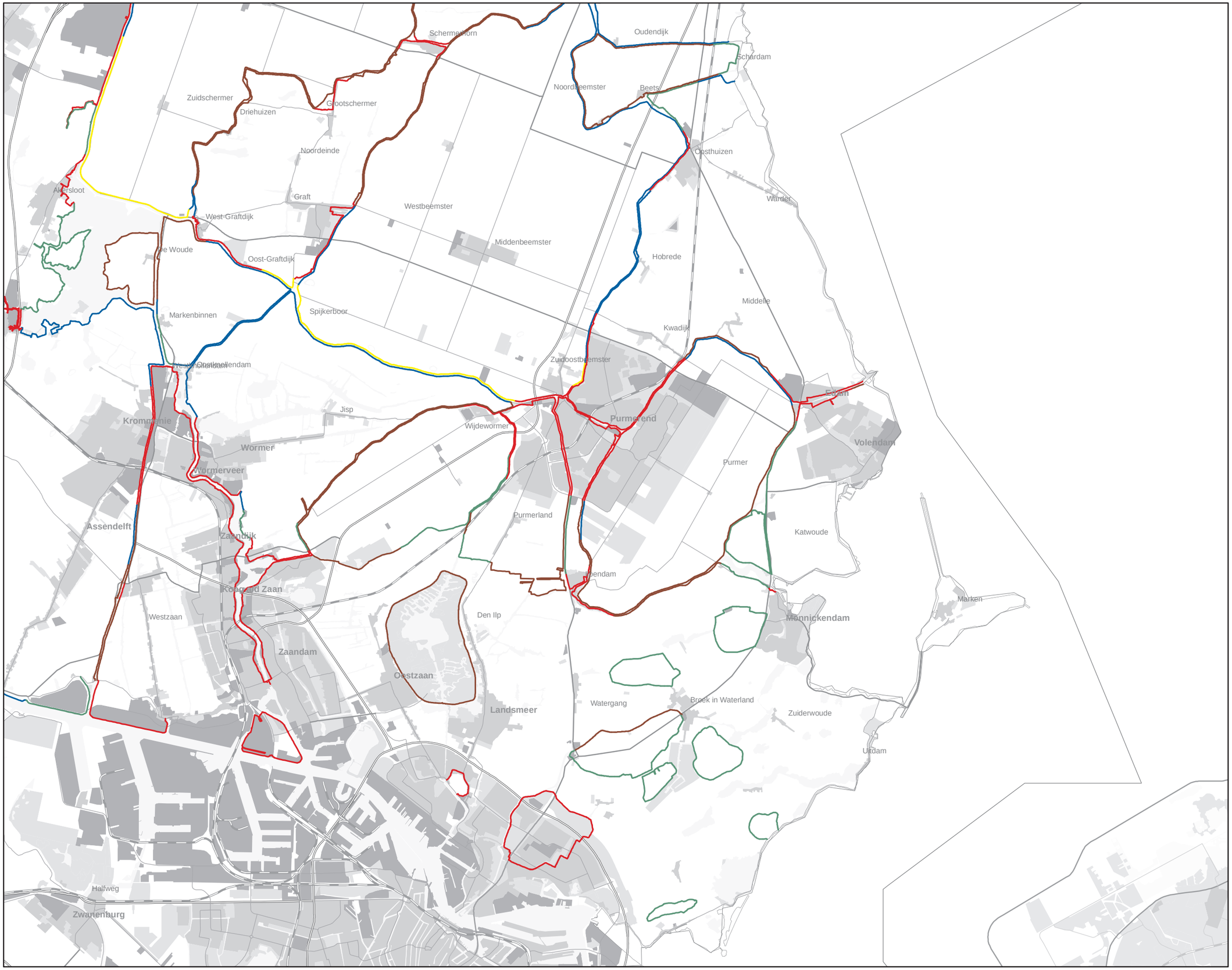

Legenda

Veiligheidsnorm en overschrijdingsfrequentie conform IPO richtlijn

Datum: 14-2-2013

Schaal: 1:100.000

- I (1/10)
- II (1/30)
- III (1/100)
- IV (1/300)
- V (1/1000)
- geen boezem

2 Km

N

Sector Kennis en Beleidevaluatie

Code: C_2476

Provincie Noord-Holland

Bijlage 1F: Kaart met regionale waterkeringen en de bijbehorende veiligheidsnormen, bedoeld in artikel 2.1, eerste lid van de Waterverordening Hoogheemraadschap Hollands Noorderkwartier.

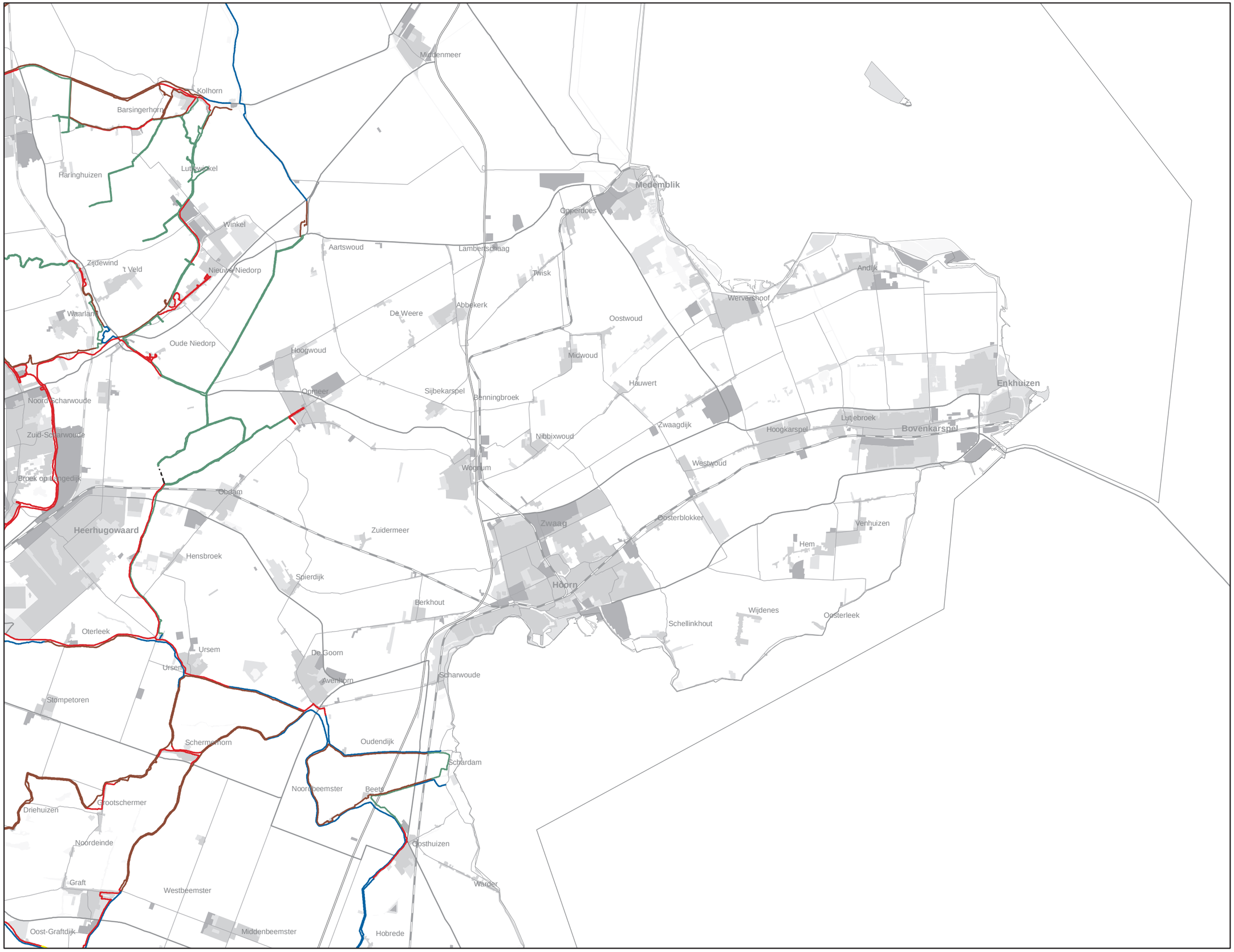

Legenda

Veiligheidsnorm en overschrijdingsfrequentie conform IPO richtlijn

Datum: 14-2-2013

Schaal: 1:120.000

- I (1/10)
- II (1/30)
- III (1/100)
- IV (1/300)
- V (1/1000)
- geen boezem

2 Km

N

Sector Kennis en Beleidevaluatie

Code: C_2476

Provincie Noord-Holland