



KWS Infra Amsterdam  
T.a.v. de heer [REDACTED]  
Wisselwerking 54  
1112 XR Diemen

Behandeld door

[REDACTED]

Telefoon

([REDACTED])

E-mail

[REDACTED]@ouder-amstel.nl

Uw brief

D2018-01-012094

Ons kenmerk

2017-069295

Bijlage(n)

Verzonden

19 januari 2018

Betreft  
vergunning

Ouderkerk aan de Amstel  
19 januari 2018

Geachte heer [REDACTED]

Op 22 december 2017 hebben wij uw aanvraag om een omgevingsvergunning ontvangen voor het kappen van 62 bomen op het perceel Burgemeester Stramanweg - deel 1 te Ouderkerk aan de Amstel.

#### Verlenen omgevingsvergunning

Wij hebben besloten de omgevingsvergunning voor bovengenoemde activiteit te verlenen met inachtneming van onderstaande motivering en voorwaarden. De factuur voor het in behandeling nemen van de aanvraag om een omgevingsvergunning zal separaat worden toegezonden.

#### Vragen

Indien u vragen heeft over deze brief, kunt u contact opnemen met mevrouw [REDACTED] [REDACTED] telefonisch bereikbaar op ([REDACTED])

Met vriendelijke groet,  
Burgemeester en wethouders van Ouder-Amstel,  
namens dezen,  
teamleider Vergunningen, Toezicht en Handhaving Duo+  
afdeling Buurt

[REDACTED]

Dit document is in een geautomatiseerd proces aangemaakt en daarom niet ondertekend.



**Omgevingsvergunning  
Reguliere procedure  
Zaaknummer 2017-069295**

**Motivering**

Bij ons besluit tot het verlenen van de omgevingsvergunning voor bovengenoemde activiteit hebben wij overwogen dat:

- gelet op de Wet algemene bepalingen omgevingsrecht;
- de aanvrager de bomen wil vellen vanwege het wijzigen van de infrastructuur door de vervanging van de brug over de Amstel in de N522;
- gelet op de Bomenverordening Ouder-Amstel 2014 (hierna genoemd de Bomenverordening);

**Activiteit vellen**

- de aanvraag om een omgevingsvergunning getoetst is aan artikel 2.2, eerste lid onder g en artikel 2.18 van de Wet algemene bepalingen omgevingsrecht;
- ingevolge artikel 5 van de Bomenverordening een omgevingsvergunning voor het onderdeel vellen kan worden geweigerd in het belang van:
  - natuur- en milieuwaarden;
  - landschappelijke waarden;
  - cultuurhistorische waarden;
  - waarden van stads- en dorps-schoon;
  - waarden voor recreatie en leefbaarheid;
  - leeftijd;
  - toekomstverwachting;
  - ruimtelijke structuur
- de aanvraag getoetst is en voldoet aan het Besluit omgevingsrecht en de Ministeriele regeling omgevingsrecht;
- dit besluit is voorbereid conform § 3.2 van de Wet algemene bepalingen omgevingsrecht;
- de belangen, genoemd in artikel 5 van de Bomenverordening en nader uitgewerkt in de Beleidsnotitie Bomenverordening Ouder-Amstel 2014 met betrekking tot advisering omtrent aanvragen op grond van de Bomenverordening, geven een totaalscore van meer dan 50 punten;
- de brug over de Amstel stamt uit 1936 en is technisch en verkeerskundig aan vervanging toe. De provincie gaat in 2018 een nieuwe brug bouwen, hiervoor wordt de infrastructuur rond de brug aangepast. Er worden ook weer nieuwe bomen aangeplant in de nieuwe situatie;
- vanwege bovenstaande, maatschappelijk zwaarwegende redenen, met in bijzonder de verkeersveiligheid, dient dit te prevaleren boven het behoud van de bomen.

**BESLUITEN**

een omgevingsvergunning voor het kappen van 62 bomen op het perceel Burgemeester Stramanweg - deel 1 te Ouderkerk aan de Amstel te verlenen aan:

KWS Infra Amsterdam  
Wisselwerking 54  
1112 XR Diemen

zoals aangegeven op de hieronder vermelde "deel uitmakende documenten" en onder de gestelde voorschriften:





## Vellen

- op grond van artikel 2.23, eerste lid, van de Wabo bepalen wij dat deze vergunning voor de activiteit vellen geldt voor twee jaar;
- op grond van artikel 9 van de Bomenverordening verbinden wij het volgende voorschrift aan de omgevingsvergunning onderdeel vellen dat er een herplantplicht wordt opgelegd voor 62 bomen, de boomsoort is nog nader te bepalen. Conform de Bomenverordening zijn álle te vellen bomen vergunning plichtig. De herplant dient te geschieden conform de bijlage ' globale nieuwe situatie en overzicht te kappen bomen' en dient te worden uitgevoerd vóór 20 januari 2019;
- ingevolge de Wet natuurbescherming is het verboden houtopstand te vellen indien daarin beschermde soorten vogels (Vogelrichtlijn) en andere dieren en planten (volgens de Habitatrichtlijn) en lijsten als bedoeld in artikel 3.5, 3.8, 3.10 en 3.11 van de Wet natuurbescherming voorkomen;
- U kunt van deze vergunning aangaande de activiteit vellen voor het eerst gebruik maken de dag na afloop van de bezwaartermijn. De bezwaartermijn begint te lopen de dag na bekendmaking van het besluit en duurt zes weken. Wij verzoeken u om na deze periode bij het team Vergunningen, Toezicht en Handhaving Duo+ te informeren of er bezwaar is ingesteld dan wel een voorlopige voorziening is gevraagd bij de rechtbank. Indien een voorlopige voorziening is gevraagd bij de rechtbank kunt u, tot dat de rechtbank een beslissing heeft genomen, geen gebruik maken van deze omgevingsvergunning.

Tevens wijzen wij u op het volgende:

- volgens artikel 11 van de Flora- en Faunawet is het verboden in het broedseizoen nesten van beschermde vogels te vernielen of te verstoren. Indien er sprake is van broedende vogels dienen de kapwerkzaamheden uitgesteld te worden;
- op grond van de Bomenverordening Ouder-Amstel 2014 dienen iepen met inbegrip van het resterende stamdeel direct en ter plaatse te worden ontbast en de bast direct vernietigd te worden of de niet ontbaste iepen direct te vernietigen of zodanig te behandelen dat verspreiding van de iepenziekte wordt voorkomen;
- belanghebbenden kunnen nog tot zes weken na verzenddatum van deze brief een bezwaarschrift indienen (Algemene wet bestuursrecht). U dient daarom nog te wachten met de kapwerkzaamheden. Indien er een bezwaarschrift wordt ingediend wordt u hiervan op de hoogte gesteld.

## Deel uitmakende documenten

1	Documentnummer:	D2017-12-016003	Datum:	22-12-2017
	Naam:	luchtfoto_20171221_Ouder-Amstel_deel-1		
	Omschrijving:	Soort: Situatietekening kappen		
2	Documentnummer:	D2017-12-016002	Datum:	22-12-2017
	Naam:	Natuuronderzoek		
	Omschrijving:	Soort: rapportage		
3	Documentnummer:	D2017-12-016001	Datum:	22-12-2017
	Naam:	Globale nieuwe situatie en overzicht te kappen bomen_Ouder-Amstel_deel 1		
	Omschrijving:	Soort: Situatietekening kappen		
4	Documentnummer:	D2017-12-016000	Datum:	22-12-2017
	Naam:	20161129_globale_tekening_Ouder-Amstel		



Omschrijving	Soort: Schetsontwerp	
5 Documentnummer	D2017-12-015998	Datum 22-12-2017
Naam	Overzicht te kappen bomen_deel-1_Ouder-Amstel	
Omschrijving	Soort: Gegevens houtopstanden	
6 Documentnummer	D2017-12-015997	Datum 22-12-2017
Naam	Huidige situatie en overzicht te kappen bomen_20171221_Ouder_Amstel_deel-1	
Omschrijving	Soort: Situatietekening kappen	
7 Documentnummer	D2017-12-015995	Datum 22-12-2017
Naam	Foto's te kappen bomen_Ouder_Amstel_deel-1	
Omschrijving	Soort: Foto's	
8 Documentnummer	D2017-12-015876	Datum 22-12-2017
Naam	BOK-Kapvergunning Ouder Amstel-deel 1	
Omschrijving	Soort: Aanvraagdocument	
9 Documentnummer		Datum 05-01-2018
Naam	Adviesformulier	
Omschrijving		

### Inwerkingtreding

De beschikking treedt overeenkomstig artikel 6.1, tweede lid van de Wet algemene bepalingen omgevingsrecht, in werking met ingang van de dag na afloop van de termijn, bedoeld in artikel 6:7 van de Algemene wet bestuursrecht, voor het indienen van:

- a. Een bezwaarschrift indien het een omgevingsvergunning betreft met betrekking tot een activiteit als bedoeld in artikel 2.2 eerste lid onder g, of een wijziging van voorschriften van een omgevingsvergunning die betrekking hebben op een activiteit als hiervoor bedoeld;
- b. Een beroepschrift in gevallen waarin zij is voorbereid met toepassing van afdeling 3.4 van de Algemene wet bestuursrecht.

Overeenkomstig artikel 6.1, derde lid treedt de beschikking niet in werking, indien in gevallen als bedoeld in het tweede lid, gedurende de daar bedoelde termijn bij de bevoegde rechter een verzoek om voorlopige voorziening is gedaan, voordat op dat verzoek is beslist.

Ouder-Amstel, 19 januari 2018

Burgemeester en wethouders van Ouder-Amstel,  
namens dezen,  
teamleider Vergunningen, Toezicht en Handhaving Duo+  
afdeling Buurt



Dit document is in een geautomatiseerd proces aangemaakt en daarom niet ondertekend.





### **Bezwaar**

Met ingang van de dag na die waarop het besluit op de voorgeschreven wijze is bekendgemaakt, kunnen belanghebbenden hiertegen bezwaar maken bij Burgemeester en Wethouders van Ouder-Amstel. De termijn voor het indienen van een bezwaarschrift bedraagt zes weken. Wanneer het besluit tot één of meer belanghebbenden is gericht, dan gaat de zes-weekentermijn in op de dag na bekendmaking (= verzending) van het besluit aan die belanghebbende(n). Het bezwaar kan naar keuze schriftelijk of elektronisch worden ingediend. Wanneer schriftelijk bezwaar wordt gemaakt, dan dient het bezwaarschrift gestuurd te worden naar postadres: Postbus 67, 1190 AB Ouderkerk aan de Amstel. Verder dient het te zijn ondertekend en tenminste te bevatten:

- de dagtekening,
- naam en adres van de indiener,
- een omschrijving van het besluit waartegen het bezwaar is gericht, en
- de gronden van het bezwaar.

Zo mogelijk wordt een afschrift van het bestreden besluit meegezonden.

Bij elektronische indiening van het bezwaar is gebruikmaking van het via de gemeentelijke website ([www.ouder-amstel.nl](http://www.ouder-amstel.nl))

beschikbaar gestelde elektronische formulier verplicht, evenals identificatie van de indiener met DigiD.

De belanghebbende die bezwaar maakt en meent een spoedeisend belang te hebben, kan de voorzieningenrechter van de Rechtbank Amsterdam verzoeken de werking van het besluit te schorsen door het treffen van een voorlopige voorziening. Een verzoek om voorlopige voorziening dient gericht te worden aan de Voorzieningenrechter van de Rechtbank Amsterdam, Sector Bestuursrecht, postbus 75850, 1070 AW Amsterdam. Voor de behandeling van een verzoek om voorlopige voorziening wordt griffierecht geheven.

### **Ter informatie**

#### Vrijstelling of schriftelijke melding voor het opslaan roerende zaken

Indien het voor de uitvoering van de gevraagde activiteit nodig is de weg of een weggedeelte anders te gebruiken dan overeenkomstig de publieke functie daarvan (dit is bijvoorbeeld het geval als u een kraan, container o.i.d. plaatst), dan dient u een vrijstelling aan te vragen of een schriftelijke melding in te dienen. Zowel op de website als in artikel 2:10 van de Algemene Plaatselijke Verordening kunt u informatie vinden over wanneer een vrijstelling of een melding noodzakelijk is.

#### SCHADE AAN DE WEG, DIRECT OF INDIRECT

De ten gevolge van de bouwwerkzaamheden veroorzaakte schade, zowel direct als indirect, aan de openbare weg en/of gronden zal door en op kosten van de vergunninghouder moeten worden hersteld. Een en ander in overleg met en ter goedkeuring van het team Dagelijks Onderhoud Duo+, afdeling Buurt.



Combinatie Brug Ouderkerk

Bezoekadres

Wisselwerking 50

1112 XR DIEMEN

Postadres

Postbus 292

1110 AG DIEMEN

E-mail

Secretariaatbok@kws.nl

Aan de bewoners van dit adres

Datum: 8 februari 2021  
 Onderwerp: Uitvoering resterende kapwerkzaamheden  
 Uw kenmerk: -  
 Ons kenmerk:  
 Behandeld door:

Geachte heer, mevrouw,

In opdracht van provincie Noord-Holland werkt bouwcombinatie Brug Ouderkerk aan het vernieuwen van de bestaande brug over de Amstel in de N522 te Ouderkerk aan de Amstel. Tevens past de bouwcombinatie de aansluitende wegen en fietspaden aan. Met deze brief brengen wij u als omwonende op de hoogte van de komende kapwerkzaamheden en de te verwachten hinder voor de omgeving.

### Kapwerkzaamheden

Binnenkort starten de noodzakelijke kapwerkzaamheden<sup>1</sup>, ter voorbereiding op de bouw van de nieuwe brug. Op woensdag 10 februari aanstaande worden 10 bomen aan de west- en oostzijde van Hoger Einde-Zuid gekapt. Aansluitend worden de gekapte stammen en de takken verwijderd. Op de kaart staan de exacte locaties van de te kappen bomen aangeven. De achtergebleven stobben worden op een later moment verwijderd. De boomnummers 67 t/m 70 worden nog niet gekapt.

[Hiervoor wordt een ontheffing Flora en Fauna aangevraagd i.v.m. aanwezigheid vleermuizen in de Kerktoren op nummer 22.](#)



1

Voor het kappen van deze bomen heeft het college van Ouder-Amstel reeds op 11 september 2018 vergunning verleend





*Boom 71 t/m 73 (westzijde) en boom 1 t/m 7 (oostzijde) worden gekapt.*

**Hinder**

Wij verzoeken u om uw auto op woensdag 10 februari (tussen 07.00 en 19.00 uur) niet in de buurt van bovengenoemde bomen te parkeren zodat wij onze werkzaamheden veilig kunnen uitvoeren. Er worden door ons verkeersmaatregelen getroffen en er staan verkeersregelaars om het verkeer in goede banen te leiden.

**Informatie**

Wilt u op de hoogte blijven van de werkzaamheden aan de brug over de Amstel? Dat kan op verschillende manieren. Meld u aan voor de digitale nieuwsbrief via [www.noord-holland.nl/brugouderkerk](http://www.noord-holland.nl/brugouderkerk).

Ook kunt u de "N522 BOK" app downloaden in de App Store (Apple), Google Play (Android) of via [www.debouwapp.nl/n522bok](http://www.debouwapp.nl/n522bok). Via deze app biedt de bouwcombinatie BOK actuele informatie over de voortgang, uitvoering en eventuele omleidingen van de werkzaamheden.

Met vragen over de werkzaamheden kunnen (vaar-)weggebruikers en omwonenden contact opnemen met het provinciaal Servicepunt via 0800-0200600 (gratis), of per mail [servicepunt@noord-holland.nl](mailto:servicepunt@noord-holland.nl).

In de hoop u hiermee voldoende te hebben geïnformeerd.

Hoogachtend,  
Combinatie Brug Ouderkerk

  
Omgevingsmanager  
Tel:   
E-mail: @avecodelbondt.nl



Combinatie Brug Ouderkerk

Bezoekadres

Wisselwerking 50

1112 XR DIEMEN

Postadres

Postbus 292

1110 AG DIEMEN

E-mail

[info@bokws.nl](mailto:info@bokws.nl)

Aan de bewoners van dit adres

Datum: 8 februari 2021  
 Onderwerp: Uitvoering resterende kapwerkzaamheden  
 Uw kenmerk: -  
 Ons kenmerk:  
 Behandeld door:

Geachte heer, mevrouw,

In opdracht van provincie Noord-Holland werkt bouwcombinatie Brug Ouderkerk aan het vernieuwen van de bestaande brug over de Amstel in de N522 te Ouderkerk aan de Amstel. Tevens past de bouwcombinatie de aansluitende wegen en fietspaden aan. Met deze brief brengen wij u als omwonende op de hoogte van de komende kapwerkzaamheden en de te verwachten hinder voor de omgeving.

### Kapwerkzaamheden

Binnenkort starten de noodzakelijke kapwerkzaamheden<sup>1</sup>, ter voorbereiding op de bouw van de nieuwe brug. Op woensdag 10 februari aanstaande worden 10 bomen aan de west- en oostzijde van Hoger Einde-Zuid gekapt. Aansluitend worden de gekapte stammen en de takken verwijderd. Op de kaart staan de exacte locaties van de te kappen bomen aangeven. De achtergebleven stobben worden op een later moment verwijderd. De boomnummers 67 t/m 70 worden nog niet gekapt.

[Hiervoor wordt een ontheffing Flora en Fauna aangevraagd i.v.m. aanwezigheid vleermuizen in de Kerktoren op nummer 22.](#)



<sup>1</sup>

Voor het kappen van deze bomen heeft het college van Ouder-Amstel reeds op 11 september 2018 vergunning verleend





*Boom 71 t/m 73 (westzijde) en boom 1 t/m 7 (oostzijde) worden gekapt.*

**Hinder**

Wij verzoeken u om uw auto op woensdag 10 februari (tussen 07.00 en 19.00 uur) niet in de buurt van bovengenoemde bomen te parkeren zodat wij onze werkzaamheden veilig kunnen uitvoeren. Er worden door ons verkeersmaatregelen getroffen en er staan verkeersregelaars om het verkeer in goede banen te leiden.

**Informatie**

Wilt u op de hoogte blijven van de werkzaamheden aan de brug over de Amstel? Dat kan op verschillende manieren. Meld u aan voor de digitale nieuwsbrief via [www.noord-holland.nl/brugouderkerk](http://www.noord-holland.nl/brugouderkerk).

Ook kunt u de "N522 BOK" app downloaden in de App Store (Apple), Google Play (Android) of via [www.debouwapp.nl/n522bok](http://www.debouwapp.nl/n522bok). Via deze app biedt de bouwcombinatie BOK actuele informatie over de voortgang, uitvoering en eventuele omleidingen van de werkzaamheden.

Met vragen over de werkzaamheden kunnen (vaar-)weggebruikers en omwonenden contact opnemen met het provinciaal Servicepunt via 0800-0200600 (gratis), of per mail [servicepunt@noord-holland.nl](mailto:servicepunt@noord-holland.nl).

In de hoop u hiermee voldoende te hebben geïnformeerd.

Hoogachtend,  
Combinatie Brug Ouderkerk

 **Omgevingsmanager**  
Tel:       
E-mail:                                             



Combinatie Brug Ouderkerk

Bezoekadres

Wisselwerking 50

1112 XR DIEMEN

Postadres

Postbus 292

1110 AG DIEMEN

E-mail

Secretariaatbok@kws.nl

Aan de bewoners van dit adres

Datum: 8 februari 2021  
 Onderwerp: Uitvoering kapwerkzaamheden Hoger Einde-Zuid  
 Uw kenmerk:  
 Ons kenmerk: BOK2-8801  
 Behandeld door: [REDACTED]

Geachte heer, mevrouw,

In opdracht van provincie Noord-Holland werkt bouwcombinatie Brug Ouderkerk aan het vernieuwen van de bestaande brug over de Amstel in de N522 te Ouderkerk aan de Amstel. Tevens past de bouwcombinatie de aansluitende wegen en fietspaden aan. Met deze brief brengen wij u als omwonende op de hoogte van de komende kapwerkzaamheden en de te verwachten hinder voor de omgeving.

### Kapwerkzaamheden

Binnenkort starten de noodzakelijke kapwerkzaamheden<sup>1</sup>, ter voorbereiding op de bouw van de nieuwe brug. Op woensdag 10 februari aanstaande worden 10 bomen aan de west- en oostzijde van Hoger Einde-Zuid gekapt. Aansluitend worden de gekapte stammen en de takken verwijderd. Op de kaart staan de exacte locaties van de te kappen bomen aangeven. De achtergebleven stobben worden op een later moment verwijderd. De boomnummers 67 t/m 70 worden nog niet gekapt. Hiervoor wordt een ontheffing Flora en Fauna aangevraagd i.v.m. aanwezigheid vleermuizen in de Kerktoren op nummer 22.



Boom 71 t/m 73 (westzijde) en boom 1 t/m 7 (oostzijde) worden gekapt..

<sup>1</sup>

Voor het kappen van deze bomen heeft het college van Ouder-Amstel reeds op 11 september 2018 vergunning verleend



**Hinder**

Wij verzoeken u om uw auto op woensdag 10 februari (tussen 07.00 en 16.00 uur) niet in de buurt van bovengenoemde bomen te parkeren zodat wij onze werkzaamheden veilig kunnen uitvoeren. Er worden door ons verkeersmaatregelen getroffen en er staan verkeersregelaars om het verkeer in goede banen te leiden.

**Informatie**

Wilt u op de hoogte blijven van de werkzaamheden aan de brug over de Amstel? Dat kan op verschillende manieren. Meld u aan voor de digitale nieuwsbrief via [www.noord-holland.nl/brugouderkerk](http://www.noord-holland.nl/brugouderkerk).

Ook kunt u de "N522 BOK" app downloaden in de App Store (Apple), Google Play (Android) of via [www.debouwapp.nl/n522bok](http://www.debouwapp.nl/n522bok). Via deze app biedt de bouwcombinatie BOK actuele informatie over de voortgang, uitvoering en eventuele omleidingen van de werkzaamheden.

Met vragen over de werkzaamheden kunnen (vaar-)weggebruikers en omwonenden contact opnemen met het provinciaal Servicepunt via 0800-0200600 (gratis), of per mail [servicepunt@noord-holland.nl](mailto:servicepunt@noord-holland.nl).

In de hoop u hiermee voldoende te hebben geïnformeerd.

Hoogachtend,  
Combinatie Brug Ouderkerk

1301281  
Omgevingsmanager  
Tel: 020 674 2222  
E-mail: [1301281@avecodbondt.nl](mailto:1301281@avecodbondt.nl)

(10)(2e) (10)(2e)

---

**Van:** odnhn <postbus@odnhn.nl>  
**Verzonden:** woensdag 10 februari 2021 14:00  
**Aan:** [REDACTED]  
**Onderwerp:** OD NHN Ontvangstbevestiging  
**Bijlagen:** Ouderkerk\_aan\_de\_Amstel.pdf

Geachte heer, mevrouw [REDACTED],

Hierbij bevestigen wij de ontvangst van uw aanvraag.

Met vriendelijke groet,

Omgevingsdienst Noord-Holland Noord (OD NHN)

T 088-10 21 300  
E [postbus@odnhn.nl](mailto:postbus@odnhn.nl)  
W [www.odnhn.nl](http://www.odnhn.nl)

Bijlagen:  
Ouderkerk aan de Amstel.pdf

## Communicatie n.a.v. stilleggen bomenkap

### Achtergrond:

Voor het werk aan de brug Ouderkerk moeten er meerdere bomen gekapt worden. Deze kap is noodzakelijk om aansluiting op de provinciale weg mogelijk te maken. Op 19 januari 2018 is door de gemeente Ouder-Amstel een vergunning verleend voor de kap van in totaal 62 bomen. Na ingediend bezwaar uit de omgeving heeft de rechter op 11 september 2018 besloten dat de kap uitgevoerd mocht worden. **44 Bomen zijn gekapt. Van de 18 resterende bomen zouden op 10 februari 2021 alsnog 14 gekapt worden. Voor de overige 4 bomen wordt een ontheffing aangevraagd bij de Omgevingsdienst ivm aanwezigheid van vleermuizen.** De omgeving is hierover geïnformeerd en een direct aanwonende is naar de voorzieningenrechter gestapt om de kap tegen te houden. De **voorzieningenrechter** is van mening dat de kapvergunning verlopen is. Provincie Noord-Holland, Gemeente Ouder-Amstel en de aannemer zijn in de overtuiging dat de kapvergunning nog geldig is. De bomenkap is na de uitspraak uitgesteld. Er wordt nu verder juridisch onderzoek gedaan naar de rechtmatigheid en de vervolgstappen.

Verwijderd: 46

Verwijderd: De 16

Verwijderd:

### Woordvoering richting pers:

Voor de vervanging van de brug over de Amstel in Ouderkerk aan de Amstel moet ruimte gemaakt worden voor een aansluiting bij de brug. Hiervoor zijn wij helaas genooddaakt om **14** bomen te kappen. De kap hiervoor zou plaatsvinden op 10 februari 2021, in de overtuiging dat de 2,5 jaar oude kapvergunning nog geldig is. Omdat er door de uitspraak van de voorzieningenrechter twijfels zijn ontstaan over de houdbaarheid van de kapvergunning is besloten om de kap uit te stellen. Er wordt op dit moment nader onderzoek gedaan naar de rechtmatigheid van de kapvergunning.

Met opmerkingen [ ]: Ook hier geldt dat er nog 4 bomen blijven staan ivm aanvraag ontheffing

### Tekst voor omwonenden:

In opdracht van provincie Noord-Holland werkt bouwcombinatie Brug Ouderkerk aan het vernieuwen van de bestaande brug over de Amstel in de N522 te Ouderkerk aan de Amstel. Tevens past de bouwcombinatie de aansluitende wegen en fietspaden aan. U bent eerder per brief op de hoogte gebracht van de kapwerkzaamheden die noodzakelijk zijn om het werk aan de Brug Ouderkerk uit te voeren.

A.

De kapwerkzaamheden stonden gepland op 10 februari 2021. Er is echter besloten om de kap uit te stellen n.a.v. een rechtelijke uitspraak. Door deze uitspraak is er onduidelijkheid ontstaan over de geldigheid van de kapvergunning, die in 2018 is afgegeven. Omdat we zorgvuldig met de kapvergunning willen omgaan, is er een onderzoek gestart naar de rechtmatigheid van de vergunning. Dit onderzoek heeft enige tijd nodig. Zodra er meer bekend is over de kapvergunning, wordt u geïnformeerd.

Of

B.

Voor de kap van deze bomen was reeds in september 2018 een kapvergunning afgegeven. De kapwerkzaamheden voor **14** resterende bomen stonden gepland op 10 februari 2021. Uit een tussentijdse gerechtelijke uitspraak blijkt echter dat de geldende kapvergunning mogelijk is verlopen. Er is daarom besloten om de kap uit te stellen en nog nader onderzoek te doen naar de geldigheid van de eerder afgegeven kapvergunningen. Zodra hierover meer bekend is, wordt u verder geïnformeerd.

Met opmerkingen [MvdB2]: En er blijven nog 4 bomen staan ivm de aanvraag van de ontheffing

### Q&A

Hoeveel bomen worden er gekapt?

In totaal is er een vergunning afgegeven voor het kappen van 62 bomen. **44 Bomen zijn gekapt** en er moeten nog **18** bomen gekapt worden.

Verwijderd: 46

Verwijderd: 14

Wat gebeurt er met de gekapte bomen?

Het is gebruikelijk dat deze worden afgevoerd naar een erkende verwerkingslocatie.



Is er ecologisch onderzoek gedaan?

Jazeker, voordat er is gekapt heeft er een inspectie plaats gevonden. Deze zogenaamde 'ecologische quick scan' controleert op het voorkomen van beschermde vogels of vleermuizen, door een hiertoe bevoegd persoon (ecoloog). Dit onderzoek heeft ook tot doel om verstoring van flora en fauna zoveel mogelijk te voorkomen.

Wordt er gekapt tijdens het broedseizoen?

Nee, tenzij de veiligheid in het geding is wordt er niet in het broedseizoen gekapt. Als er onverhoopt net buiten het broedseizoen een broedende vogel wordt aangetroffen, wordt deze met rust gelaten.

Met opmerkingen [ ]: Dit zou ik niet zo stellig willen benoemen, want als het nodig is kan er ook in het broedseizoen gekapt worden!

Hoe zit het met herplanten van bomen?

Er geldt een herplantplicht. Herplant vindt plaats in overleg met de groenbeheerder van de provincie en beide gemeenten. Thans wordt de laatste hand gelegd aan het ontwerp van het toekomstig groen. In dit plan zijn al gekapt en nog te kappen bomen gecompenseerd.

Verwijderd: gecompenseerd

Om hoeveel bomen gaat het als er sprake is van herplant?

Voor elke boom die de provincie verwijdert, wordt een boom terug geplant of; komt een nieuwe boom terug?

Voor elke boom die de provincie verwijdert, wordt een boom terug geplant

(10)(2e) (10)(2e)

---

**Van:** [redacted] <[redacted]@avecodebondt.nl>  
**Verzonden:** woensdag 10 februari 2021 14:26  
**Aan:** [redacted]; [redacted]; [redacted]  
**Onderwerp:** OPM [redacted] QA bomkap en woordvoeringslijn Brug Ouderkerk  
**Bijlagen:** OPM [redacted] QA bomkap en woordvoeringslijn Brug Ouderkerk.docx

Allen,

Hierbij mijn op- en aanmerkingen.

Als er onduidelijkheden zijn dan weten jullie mij te vinden.

Met vriendelijke groet,

[redacted]  
Omgevingsmanager

*N522 Vervanging brug Ouderkerk*



+ bijl. [redacted] | [\[redacted\]@avecodebondt.nl](mailto:[redacted]@avecodebondt.nl)

Combinatie brug Ouderkerk  
Wisselwerking 50, 1112 XR Diemen; Postbus 292, 1110 AG Diemen

 sta aub stil bij het milieu voordat u deze e-mail print.



Provincie Noord-Holland  
T.a.v. de heer, mevrouw [REDACTED]  
Dreef 3  
2012 HR HAARLEM

Zaaknummer : OD.334975  
Behandelaar : Afdeling Regulering Leefomgeving, Team Natuurbescherming  
Betreft : Ontvangstbevestiging Wnb Soorten  
Locatie : Brug Ouderkerk, Ouderkerk aan de Amstel

Geachte heer, mevrouw [REDACTED],

Op 8 februari 2021 hebben wij uw documenten ontvangen betreffende de aanleg van een nieuwe brug en geregistreerd onder zaaknummer OD. 334975.

De wettelijke termijn voor de beslissing op uw aanvraag waar stikstof onderdeel van uitmaakt bedraagt 6 maanden na ontvangst van uw aanvraag, omdat wij op deze aanvraag de uniforme openbare voorbereidingsprocedure (UOV) van afdeling 3.4 van de Algemene wet bestuursrecht (hierna: Awb) toepassen artikel 3.18 Awb).

De wettelijke termijn voor de beslissing op uw aanvraag niet zijnde stikstof bedraagt 13 weken na ontvangst van uw aanvraag (artikel 5.1 Wnb). Het bevoegd gezag kan de termijn met eenmaal 7 weken verlengen. Indien wij hiertoe besluiten, ontvangt u van ons een brief.

Hierbij merken wij wel op dat als de aanvraag op ons verzoek nog aangevuld dient te worden de beslistermijn op grond van artikel 4:15 Awb wordt opgeschort tot de dag waarop de informatie door u is aangevuld of de daarvoor gestelde termijn is verstreken.

**Meer informatie**

Heeft u nog vragen? Neemt u dan contact op met de Omgevingsdienst Noord-Holland Noord (OD NHN) via 088-10 21 300. Wij verzoeken u hierbij het zaaknummer te vermelden.

Hoogachtend,

Gedeputeerde Staten van Noord-Holland,  
namens dezen,

mevrouw [REDACTED]  
Omgevingsdienst Noord-Holland Noord (OD NHN)

Dit document is automatisch gegenereerd en daarom niet ondertekend.

Bijlage(n): Geen



Communicatie n.a.v. stilleggen bomenkap

**Achtergrond:**

Voor het werk aan de brug Ouderkerk moeten er meerdere bomen gekapt worden. Deze kap is noodzakelijk om aansluiting op de provinciale weg mogelijk te maken. Op 19 januari 2018 is door de gemeente Ouder-Amstel een vergunning verleend voor de kap van in totaal 62 bomen. Na ingediend bezwaar uit de omgeving heeft de rechter op 11 september 2018 besloten dat de kap uitgevoerd mocht worden. 46 Bomen zijn gekapt. De 16 resterende bomen zouden op 10 februari 2021 alsnog gekapt worden. De omgeving is hierover geïnformeerd en een direct aanwonende is naar de voorzieningenrechter gestapt om de kap tegen te houden. De rechter is van mening dat de kapvergunning verlopen is. Provincie Noord-Holland, Gemeente Ouder-Amstel en de aannemer zijn in de overtuiging dat de kapvergunning nog geldig is. De bomenkap is na de uitspraak uitgesteld. Er wordt nu verder juridisch onderzoek gedaan naar de rechtmatigheid en de vervolgstappen.

**Woordvoering richting pers:**

Voor de vervanging van de brug over de Amstel in Ouderkerk aan de Amstel moet ruimte gemaakt worden voor een aansluiting bij de brug. Hiervoor zijn wij helaas genoodzaakt om 14 bomen te kappen. De kap hiervoor zou plaatsvinden op 10 februari 2021, in de overtuiging dat de 2,5 jaar oude kapvergunning nog geldig is. Omdat er door de uitspraak van de voorzieningenrechter twijfels zijn ontstaan over de houdbaarheid van de kapvergunning is besloten om de kap uit te stellen. Er wordt op dit moment nader onderzoek gedaan naar de rechtmatigheid van de kapvergunning.

**Tekst voor omwonenden:**

In opdracht van provincie Noord-Holland werkt bouwcombinatie Brug Ouderkerk aan het vernieuwen van de bestaande brug over de Amstel in de N522 te Ouderkerk aan de Amstel. Tevens past de bouwcombinatie de aansluitende wegen en fietspaden aan. U bent eerder per brief op de hoogte gebracht van de kapwerkzaamheden die noodzakelijk zijn om het werk aan de Brug Ouderkerk uit te voeren.

A.

De kapwerkzaamheden stonden gepland op 10 februari 2021. Er is echter besloten om de kap uit te stellen n.a.v. een rechtelijke uitspraak. Door deze uitspraak is er onduidelijkheid ontstaan over de geldigheid van de kapvergunning, die in 2018 is afgegeven. Omdat we zorgvuldig met de kapvergunning willen omgaan, is er een onderzoek gestart naar de rechtmatigheid van de vergunning. Dit onderzoek heeft enige tijd nodig. Zodra er meer bekend is over de kapvergunning, wordt u geïnformeerd.

Of

B.

Voor de kap van deze bomen was reeds in september 2018 een kapvergunning afgegeven. De kapwerkzaamheden voor 14 resterende bomen stonden gepland op 10 februari 2021. Uit een tussentijdse gerechtelijke uitspraak blijkt echter dat de geldende kapvergunning mogelijk is verlopen. Er is daarom besloten om de kap uit te stellen en nog nader onderzoek te doen naar de geldigheid van de eerder afgegeven kapvergunningen. Zodra hierover meer bekend is, wordt u verder geïnformeerd.

**Q&A**

Hoeveel bomen worden er gekapt?

In totaal is er een vergunning afgegeven voor het kappen van 62 bomen. 46 Bomen zijn gekapt en er moeten nog 14 bomen gekapt worden.

Wat gebeurt er met de gekapte bomen?

Het is gebruikelijk dat deze worden afgevoerd naar een erkende verwerkingslocatie.

Is er ecologisch onderzoek gedaan?

Jazeker, voordat er is gekapt heeft er een inspectie plaats gevonden. Deze zogenaamde 'ecologische quick scan' controleert op het voorkomen van beschermde vogels of vleermuizen, door een hiertoe bevoegd persoon (ecoloog). Dit onderzoek heeft ook tot doel om verstoring van flora en fauna zoveel mogelijk te voorkomen.

Wordt er gekapt tijdens het broedseizoen?

Nee, tenzij de veiligheid in het geding is wordt er niet in het broedseizoen gekapt. Als er onverhoopt net buiten het broedseizoen een broedende vogel wordt aangetroffen, wordt deze met rust gelaten.

Hoe zit het met herplanten van bomen?

Er geldt een herplantplicht. Herplant vindt plaats in overleg met de groenbeheerder van de provincie. Thans wordt de laatste hand gelegd aan het ontwerp van het toekomstig groen. In dit plan zijn al gekapt en nog te kappen bomen gecompenseerd.

Om hoeveel bomen gaat het als er sprake is van herplant?

Voor elke boom die de provincie verwijdert, wordt een boom teruggeplant of: komt een nieuwe boom terug?

Voor elke boom die de provincie verwijdert, wordt een boom teruggeplant

(10)(2e) (10)(2e)

**Van:** (10)(2e) <(10)(2e)@odnhn.nl>  
**Verzonden:** woensdag 10 februari 2021 14:27  
**Aan:** (10)(2e)  
**CC:** (10)(2e); @avecodebondt.nl; (10)(2e)  
**Onderwerp:** Terugkoppeling verstuurd mail aan dhr. (10)(2e) betreffende bomenkap brug Ouderkerk  
**Bijlagen:** RE: klacht/melding dhr. (10)(2e) inzake bomenkap bij brug N522 te Oudenkerk a/d Amstel

Geachte heer (10)(2e),

Als bijlage de mail welk ik (i.o.m. (10)(2e)) op dinsdag 9 februari 2021 aan de heer (10)(2e) heb gemailld om hem op te hoogte te stellen van de afspraken die eind vorig jaar door u en mijn collega (10)(2e) over de vleermuizen zijn gemaakt.

Met vriendelijke groet,

(10)(2e) (10)(2e) (10)(2e)  
 Toezichthouder Wet natuurbescherming  
 Soorten- ruimtelijke Ingrepen



.....  
**Omgevingsdienst Noord-Holland Noord (OD NHN)**

T 088 10 21 300 (algemeen nummer)  
 E (10)(2e)@odnhn.nl  
 W [www.odnhn.nl](http://www.odnhn.nl)

Bereikbaar di-wo-do-vrij  
 .....

**Van:** (10)(2e) <(10)(2e)@Noord-Holland.nl>  
**Verzonden:** woensdag 10 februari 2021 13:17  
**Aan:** (10)(2e); (10)(2e) <(10)(2e)@odnhn.nl>  
**CC:** (10)(2e); (10)(2e) <(10)(2e)@avecodebondt.nl>  
**Onderwerp:** Bomenkap brug Ouderkerk

Geachte heer (10)(2e)

Ik hecht er aan u te melden dat wij hebben besloten vandaag niet te kappen. De reden is een uitspraak van de voorzieningenrechter die stelt dat de kapvergunning is verlopen. Hoewel wij eind vorig jaar een andere conclusie hadden getrokken, namelijk dat de vergunning wel geldig was, heeft de rechter anders geoordeeld. Wij hebben



gemeend, om zeker te weten dat wij rechtmatig bezig te zijn, daarom de kap uit te moeten stellen, tot dat wij zekerheid hebben.

In dat verband ben ik overigens ook benieuwd of u de heer [redacted] nog op te hoogte heeft kunnen stellen van de afspraken die wij eind vorig jaar met uw collega [redacted] over de vleermuizen hebben gemaakt.

Vriendelijke groet,

dhr. [redacted] (10)(2e)

*Omgevingsmanager – Realisatie Infrastructurele projecten*

T [redacted] (10)(2e)

M [redacted] (10)(2e) [redacted] (10)(2e)

Houtplein 33 2012 DE Haarlem

[www.noord-holland.nl](http://www.noord-holland.nl)

[redacted] (10)(2e) @noord-holland.nl



Aan dit bericht en eventuele bijlagen kunnen geen rechten worden ontleend. Het Provinciaal Bestuur van Noord-Holland.

---



---

Disclaimer OD NHN: Deze informatie is uitsluitend bestemd voor de geadresseerde(n) en mag niet worden gedeeld zonder toestemming van de zender. Als dit bericht verkeerd verzonden is, wilt u dan de zender daarover informeren? Doorsturen, openbaar maken, vermenigvuldigen of anderszins verstrekking van deze informatie aan derden is alleen met toestemming van de zender toegestaan.

---



---

(10)(2e) (10)(2e)

**Van:** [redacted] [redacted]  
**Verzonden:** woensdag 10 februari 2021 13:47  
**Aan:** [redacted]; [redacted] (10)(2e) @duoplus.nl; [redacted] [redacted]  
**Onderwerp:** voorstel tekst brief bomenskap  
**Bijlagen:** Q&A bomenskap en woordvoeringslijn Brug Ouderkerk.docx

Hoi,

Bijgaand een voorstel voor de brief. Ik heb er nog twee opties in gezet waaruit gekozen wordt en wellicht mis ik nog punten.

In het document staat eveneens een woordvoeringslijn, achtergrondinfo (voor feiten) en een q&a.

Ik heb de mailadressen niet van [redacted] en [redacted], dus graag ook met hen nog een check.

Met vriendelijke groet,

**mw.** [redacted] [redacted]

*Communicatieadviseur*  
(sector CZ/Com/PPC)

T ([redacted])  
M [redacted] [redacted] [redacted]  
Houtplein 33 2012 DE Haarlem

[www.noord-holland.nl](http://www.noord-holland.nl)  
[redacted] @noord-holland.nl


aanwezig op: ma, di, wo tot 13.00 uur, do, vr tot 13.00.





Zaaknummer : 2021-019885  
 Documentnummer : D2021-02-013696  
 Kenmerk :  
 Bijlagen :  
 Beh. ambtenaar : Team VTH  
 Telefoonnummer : tel:+31297513173  
 E-mailadres : gemeente@ouder-amstel.nl

**PER AANTEKENDE POST**



**Onderwerp**  
 Besluit: afwijzing verzoek om handhaving

**Datum**  
 11 februari 2021

Geachte

Wij hebben op 11 februari 2021 van u een verzoek om handhaving ontvangen. Volgens u zou er door een voorgenomen bomenkap op het adres Hoger Einde te Ouderkerk aan de Amstel een overtreding dreigen van de Wet Natuurbescherming (hierna: "Wnb") en de Bomenverordening Ouder-Amstel 2014 (hierna: "de bomenverordening"). Hierbij gaan wij ervan uit dat u doelt op de voorgenomen kap van 62 bomen op het perceel Burgemeester Stramanweg- deel 1 te Ouderkerk aan de Amstel, waar wij op 18 januari 2018 een kapvergunning voor hebben verleend. Dit besluit is bekend onder zaaknummer '2017-069295'. In onze beslissing op bezwaar van 11 september 2018 hebben wij het besluit onder aanvulling van de motivering in stand gelaten. Tegen dit besluit zijn geen verdere rechtsmiddelen aangewend. Naar aanleiding van uw verzoek om handhaving, berichten wij u als volgt.

**Besluit**

Wij hebben besloten om uw handhavingsverzoek af te wijzen, omdat er geen sprake is van een overtreding als bedoeld in artikel 5:1 van de Algemene wet bestuursrecht. Hieronder leggen wij u uit waarom.

**Juridisch kader**

U stelt dat er sprake zou zijn van een overtreding van de Wnb en de bomenverordening, maar u heeft nagelaten uw stelling te onderbouwen. Er is sprake van een onherroepelijke kapvergunning. Daarmee staat vast dat de bomen geveld mogen worden. Wij zullen dat toelichten. In artikel 7 van de bomenverordening staat:

*Een vergunning als bedoeld in artikel 3 vervalt van rechtswege indien daarvan geen gebruik is gemaakt binnen een termijn van twee jaar na het onherroepelijk worden van de vergunning.*

Sinds de beslissing op bezwaar van 11 september 2018 zijn er al reeds 48 bomen gekapt. Daarmee staat onlosmakelijk vast dat de vergunninghouder de vergunning in gebruik genomen heeft.

Als er gekeken wordt naar artikel 7 van de bomenverordening dan kan er niets anders worden geconcludeerd dat voldaan is aan deze eis. Er staat namelijk niet: 'een vergunning vervalt van rechtswege voor zover daarvan geen gebruik is gemaakt'. Een uitleg dat een vergunning in zijn geheel zou vervallen (ondanks het feit dat er deels gebruik van is gemaakt) is onlogisch. Dan zou er achteraf gezien dus ook geen vergunning zijn voor de 48 bomen die wel gekapt zijn. Vervolgens staat er ook niet in art. 7 van de bomenverordening dat de vergunning volledig gebruikt moet zijn. Er staat enkel dat: 'indien daarvan geen gebruik is gemaakt'.



### Conclusie

Op grond van het vorenstaande blijkt dat de vergunning binnen de termijn van 2 jaar in gebruik genomen is. Daarmee is de kapvergunning, bekend onder nummer 2017-069295' nog steeds geldig.

### Verzending

Om er zeker van te zijn dat dit besluit u bereikt, wordt dit besluit zowel via de gewone als de aangetekende post aan u verzonden. In dit geval wordt de beschikking ook alvast per e-mail verstuurd.

Wij vertrouwen erop dat u hiermee voldoende bent geïnformeerd. Indien u nog vragen heeft, kunt u contact opnemen met een van de juridische adviseurs van het team Vergunningen, Toezicht en Handhaving van de afdeling Buurt.

Hoogachtend,  
Burgemeester en wethouders van Ouder-Amstel,  
Namens dezen,

(10)(2e)

Teamleider Vergunningen, Toezicht en Handhaving Duo+  
afdeling Buurt

Duo+ is de bedrijfsvoeringsorganisatie van en voor de gemeenten Ouder-Amstel, Diemen en Uithoorn

Ingevolge het bepaalde in de Algemene wet bestuursrecht kunt u tegen dit besluit binnen 6 weken na de verzenddatum een bezwaarschrift indienen bij het college van burgemeester en wethouders, Postbus 35, 1190 AA Ouderkerk aan de Amstel. In het bezwaarschrift dient u tenminste te vermelden:

- uw naam en adres;
- de dagtekening van het bezwaarschrift;
- een omschrijving van het besluit waartegen uw bezwaarschrift zich richt;
- de redenen waarom u het bezwaarschrift tegen het besluit indient (bezwaargronden).

Het indienen van een bezwaarschrift betekent niet automatisch dat het besluit waartegen het bezwaar is gericht niet langer geldt. Ingevolge de Algemene wet bestuursrecht kunt u hiertoe desgewenst naast uw bezwaarschrift wel een verzoek om een voorlopige voorziening indienen bij de voorzieningenrechter van de Rechtbank Amsterdam, sector bestuursrecht, Postbus 84500, 1080 BN Amsterdam. Aan het indienen van een verzoek om voorlopige voorziening zijn kosten verbonden, die aan de rechtbank moeten worden betaald.

Nadere informatie over het bovenstaande kan worden verkregen bij één van onze juridische medewerkers. Te efoon: (020) 496 21 21.



Ouderkerk aan de Amstel, 11 februari 2021

Geacht college,

Hierbij dien ik mede namens een groot aantal Ouderkerkers en de Stichting Vrienden van Ouderkerk een handhavingsverzoek in om de wederom voorgenomen bomenkap op het Hoger Einde in Ouderkerk te verbieden omdat er een overtreding van de Wet Natuurbescherming en van de gemeentelijke Bomen verordening dreigt.

De rechter heeft uitgesproken dat de vergunning is verlopen, zodat de kap morgen niet plaats kan vinden.

Ik wil graag hedenmiddag voor 1600 uur een besluit op mijn handhavingsverzoek ontvangen hebben, om een onomkeerbare situatie te voorkomen.

Mocht ik uiterlijk 1600 uur geen besluit hebben ontvangen op dit handhavingsverzoek dan zie ik mij genoodzaakt om alsdan bezwaar te maken en een voorlopige voorziening te verzoeken bij de rechtbank.

Met vriendelijke groet,

(10)(2e)

(10)(2e)

1105-34

(10)(2e) (10)(2e)

**Van:** <(10)(2e)@odnhn.nl>  
**Verzonden:** donderdag 17 december 2020 15:46  
**Aan:** (10)(2e); (10)(2e); (10)(2e); (10)(2e); (10)(2e); (10)(2e); @avecodebondt.nl  
**Onderwerp:** Brug over de Amstel

Goedemiddag,

Zojuist heb ik met mijn collega's gesproken over een eventuele ontheffingsplicht voor het bouwen van de twee bruggen en de sloop van de huidige brug (Oranjebrug). Met de huidige informatie zijn wij van mening dat er geen ontheffing nodig is voor bovenstaande plannen en dat er geen negatieve effecten zijn op de vliegroute van de watervleermuis en het foerageergebied van de andere vleermuissoorten. Graag ontvangen wij nog wel een activiteiten plan of omschrijving van de werkzaamheden voor de bruggen en zullen dit bevestigen middels een ontheffing vrij brief.

Het gaat dus niet over de bomen, daar hebben wij afgesproken dat er een ontheffingsaanvraag wordt ingediend.

*Met vriendelijke groet,*

(10)(2e) (10)(2e)



.....  
**Omgevingsdienst Noord-Holland Noord (OD NHN)**

E [\(10\)\(2e\)@odnhn.nl](mailto:(10)(2e)@odnhn.nl)  
 W [www.odnhn.nl](http://www.odnhn.nl)

=====

----- Disclaimer OD NHN: Deze informatie is uitsluitend bestemd voor de geadresseerde(n) en mag niet worden gedeeld zonder toestemming van de zender. Als dit bericht verkeerd verzonden is, wilt u dan de zender daarover informeren? Doorsturen, openbaar maken, vermenigvuldigen of anderszins verstrekking van deze informatie aan derden is alleen met toestemming van de zender toegestaan.

=====



(10)(2e) (10)(2e)

**Van:** (10)(2e) <(10)(2e)@odnhn.nl>  
**Verzonden:** vrijdag 12 februari 2021 07:32  
**Aan:** (10)(2e)  
**CC:** (10)(2e) @avecodebondt.nl; (10)(2e)  
**Onderwerp:** Rectificatie betreffende verstuurde mail aan dhr. (10)(2e) betreffende bomenkap brug Ouderkerk  
**Bijlagen:** Brug over de Amstel

Geachte heer (10)(2e),

Naar aanleiding van u opmerking in onderstaande mail aangaande de vermelding dat er andere afspraken zijn gemaakt betreffende de vliegrouete onder de brug heb ik e.a. nader uitgezocht en moet ik u het volgende mededelen.

Door een interne miscommunicatie binnen de ODNHN staat er een foutieve vermelding in de mail die door ons (ODNHN) op dinsdag 9 februari 2021 aan Dhr. (10)(2e) is gestuurd.

Wat u aangeeft in onderstaande mail is correct:

- 1) Voor de werkzaamheden aan de brug boven het wateroppervlak is **geen** ontheffing Wnb nodig, dit vanwege de zorgplicht maatregelen die genomen worden voor de vliegrouete onder de brug.
- 2) Er is **wel** een ontheffing voor de kap van de 4 bomen nodig, deze ontheffingsaanvraag is reeds op maandag 8 februari 2021 door de provincie Noord-Holland bij de ODNHN ingediend.

Wij gaan Dhr. (10)(2e) een rectificatie mail sturen met hierin de juiste vermelding.  
 Ons excuses,

Met vriendelijke groet,

(10)(2e)  
 Toezichthouder Wet natuurbescherming  
 Soorten- ruimtelijke ingrepen



.....  
**Omgevingsdienst Noord-Holland Noord (OD NHN)**

T 088 10 21 300 (algemeen nummer)  
 E (10)(2e)@odnhn.nl  
 W [www.odnhn.nl](http://www.odnhn.nl)

Bereikbaar di-wo-do-vrij  
 .....

**Van:** (10)(2e) <(10)(2e)@Noord-Holland.nl>  
**Verzonden:** woensdag 10 februari 2021 16:51  
**Aan:** (10)(2e) <(10)(2e)@odnhn.nl>  
**CC:** (10)(2e) @avecodebondt.nl; (10)(2e) <(10)(2e)@odnhn.nl>  
**Onderwerp:** RE: Terugkoppeling verstuurde mail aan dhr. (10)(2e) betreffende bomenkap brug Ouderkerk

Geachte heer [redacted],

Dank voor uw reactie. Graag merk ik het volgende op:

In uw reactie naar de heer [redacted] schrijft u dat voor de werkzaamheden aan de brug boven het wateroppervlak een ontheffing Wnb van artikel 3.5 lid 4 aangevraagd dient te worden. In mijn beleving hebben wij alleen een ontheffing nodig voor het kappen van de 4 bomen, die u ook noemt in uw bericht aan de heer [redacted]. Ik ontleen deze veronderstelling aan het bericht dat wij van uw collega de heer [redacted] op 17-12-2020 hebben ontvangen (zie bijlage).

Voor de goede orde merk ik ook op dat de ontheffingsaanvraag door ons, de provincie Noord-Holland, is ingediend, maar dat is een detail.

Ik hoor graag of mijn interpretatie van het bericht van de heer [redacted] correct is.

Vriendelijke groet,

**dhr.** [redacted] [redacted]

*Omgevingsmanager – Realisatie Infrastructurele projecten*

T [redacted]

M [redacted] [redacted]

Houtplein 33 2012 DE Haarlem

[www.noord-holland.nl](http://www.noord-holland.nl)

[redacted] [?noord-holland.nl](mailto:info@noord-holland.nl)



**Van:** [redacted] [redacted] <[redacted]@odnhn.nl>

**Verzonden:** woensdag 10 februari 2021 14:27

**Aan:** [redacted] [redacted] <[redacted]@Noord-Holland.nl>

**CC:** [redacted] [@avecodebondt.nl](mailto:info@avecodebondt.nl); [redacted] [redacted] <[redacted]@odnhn.nl>

**Onderwerp:** Terugkoppeling verstuurd mail aan dhr. [redacted] betreffende bomenkap brug Ouderkerk

Geachte heer [redacted],

Als bijlage de mail welk ik (i.o.m. [redacted] [redacted]) op dinsdag 9 februari 2021 aan de heer [redacted] heb gemaïld om hem op te hoogte te stellen van de afspraken die eind vorig jaar door u en mijn collega [redacted] [redacted] over de vleermuizen zijn gemaakt.

Met vriendelijke groet,

[redacted]  
 [redacted]  
 [redacted]  
 Toezichthouder Wet natuurbescherming  
 Soorten- ruimtelijke ingrepen




---

**Omgevingsdienst Noord-Holland Noord (OD NHN)**

T [redacted] (algemeen nummer)  
 E [redacted] [@odnhn.nl](mailto:[redacted]@odnhn.nl)  
 W [www.odnhn.nl](http://www.odnhn.nl)

Bereikbaar di-wo-do-vrij

---



---

**Van:** [redacted] <[redacted]> [\[redacted\]@Noord-Holland.nl](mailto:[redacted]@Noord-Holland.nl)  
**Verzonden:** woensdag 10 februari 2021 13:17  
**Aan:** [redacted] <[redacted]> [\[redacted\]@odnhn.nl](mailto:[redacted]@odnhn.nl)  
**CC:** [redacted] <[redacted]> [\[redacted\]@avecodebondt.nl](mailto:[redacted]@avecodebondt.nl)  
**Onderwerp:** Bomenkap brug Ouderkerk

Geachte heer [redacted],

Ik hecht er aan u te melden dat wij hebben besloten vandaag niet te kappen. De reden is een uitspraak van de voorzieningenrechter die stelt dat de kapvergunning is verlopen. Hoewel wij eind vorig jaar een andere conclusie hadden getrokken, namelijk dat de vergunning wel geldig was, heeft de rechter anders geoordeeld. Wij hebben gemeend, om zeker te weten dat wij rechtmatig bezig te zijn, daarom de kap uit te moeten stellen, tot dat wij zekerheid hebben.

In dat verband ben ik overigens ook benieuwd of u de heer [redacted] nog op te hoogte heeft kunnen stellen van de afspraken die wij eind vorig jaar met uw collega [redacted] over de vleermuizen hebben gemaakt.

Vriendelijke groet,

**dhr.** [redacted] [redacted]

*Omgevingsmanager – Realisatie Infrastructurele projecten*

T [redacted]  
 M [redacted] [redacted]  
 Houtplein 33 2012 DE Haarlem

[www.noord-holland.nl](http://www.noord-holland.nl)  
[\[redacted\]@noord-holland.nl](mailto:[redacted]@noord-holland.nl)

Aan dit bericht en eventuele bijlagen kunnen geen rechten worden ontleend. Het Provinciaal Bestuur van Noord-Holland.

---



---

===== Disclaimer OD NHN: Deze informatie is uitsluitend bestemd voor de geadresseerde(n) en mag niet worden gedeeld zonder toestemming van de zender. Als dit bericht verkeerd verzonden is, wilt u dan de zender daarover informeren? Doorsturen, openbaar maken, vermenigvuldigen of anderszins verstrekking van deze informatie aan derden is alleen met toestemming van de zender toegestaan.

---



---



---



---

===== Disclaimer OD NHN: Deze informatie is uitsluitend bestemd voor de geadresseerde(n) en mag niet worden gedeeld zonder toestemming van de zender. Als dit bericht verkeerd verzonden is, wilt u dan de zender daarover informeren? Doorsturen, openbaar maken, vermenigvuldigen of anderszins verstrekking van deze informatie aan derden is alleen met toestemming van de zender toegestaan.

---



---



Actielijst raakvlakkenoverleg PNH - Gem Amstelveen - Gem Ouder-Amstel - BOK



Datum Meeting:	11-feb-21	Aanwezig:	( ) en ( )	Status Overleg						
Documentnr:	BOK2-9424	Afwezig:	( )	<table border="1"> <tr> <td>Klaar</td> <td>5</td> </tr> <tr> <td>Te laat</td> <td>1</td> </tr> <tr> <td>Open</td> <td>12</td> </tr> </table>	Klaar	5	Te laat	1	Open	12
Klaar	5									
Te laat	1									
Open	12									
Locatie:	Teams-overleg									
Vergadering	55									

Nr	Datum	Onderwerp	Actie	Verantw.	Afgesproken datum actie trefpunt	Werkelijke datum actie gereed	Status
20	15-feb-18	Toegang perobelen	(eerdere teksten verwijderd) 15-07: PNH heeft nog met dir besproken. Vergoeding p-olsts is accoort, maar tbv weland liggen de bedragen nog (var) ut elkaar. Ook herverkaveling en "nake" brug zou volgen. j) PNH lggen. Deze week zou ovl PNH (item zijn, maar ijm vakantieberoed lukt dat niet. Ambtelijk advies PNH staat op standpunt dat z) niet verder oerofertanden, maar laatste bod gestand blijft doen. Gedeputeerde moet deze knoop nog doorkaiken. Wethouder GAM wil graag dat PNH iusterste best doet om tot doel te komen. PNH meldt dat er wederom oera eisen (overvragen) vanuit komt en gedeputeerde heft deze knoop door. 10-08: vorige week laatste mimiekele bod aangeboden en (ind) overneembare middengeleider. Raagren ierlijk d) 04-10-2020. probeert via GAM en vervoegens PNH om te midden. PNH wil dit ev opbakken inden er aan diverse voorwaarden wordt voldaan. Nay deze ontwikkeling zijn gesprekken met Driestar opgestart. 26-10: Nav ovl deze week met ( ) heeft laatste bod PNH (gecoopteerd (excl) brug en hennrichting perelen), ind overneembare middengeleider. Inzi slootte noortzide Oranjestaete). Waarschijnlijk komende weken ondertekenen. Aansluitend contact opnemen met Driestar ijm verkoop en inrichting p-terren. 05-11, ovl met ( ) is tweezijdig ondertekend. GS moet nog ondertekenen. Er zijn gesprekken met Oranjestaete mede ijm ovl afschade. 03-12: ( ) is gepasseerd. Driestar wordt volger de week aangeboden als tekening gereed is. Dd 16-12 komt de sordenwagen op de nieuwe terrenen. 14-01: Ovl Driestar is nog niet gekend. Qua uitvoering voorlopig "gewoon" doorgaan. 11-12: Dd 03-02 is ovl geweest met Oranjestaete. BOK kan verder starten met voorbereiding tbv verbindingsweg over bestaand parkeertinnen. Deze plekken worden gecompenseerd door tijdelijk p-terren op de voorbelasting tbv toekomstig p-terren. Er is nog geen tekening overneembare busen (Oranjestaete en PNH).	( )	1-mrt-18		open
34	1-mrt-18	3D-film	( ) verzoekt aan BOK om een 3D-film te maken als fetser in de eindfase. ( ) bekielt hoe of contractueel op te pakken en ( ) vraagt na of dit realiseerbaar is. 15-03: VTW informatie volgt. 29-03: Concept VTW is gereed en wordt gedeeld. Voor plaatsing op website od eerst inzage door GOA en GAM. 12-04: ( ) bekielt hoe 3D-film gemaakt kan worden. 23-04: Info van architect door ( ) ontvangen; deze wordt omgevoerd tot offerte. Extra aandacht benodigd voor bomen/hagen; 03-05: opdracht is gegeven. Over ca. 3 weken zal concept gereed zijn. Aandacht bomen/hagen is doorgegeven aan ( ) 04-05-2018. 24-05: Vandaag om 12.00 uur overleg over Storyboard. 07-05: Na bespreking storyboard besloten om deze actie on roid te zetten, tot meer duidelijk is aangaande PIP-grenzen. 21-06: On hold 05-07. On hold 17-09. On hold 11-04. 3D-film moet 1 september gereed zijn. 04-07: ( ) vraagt na bij architect ( ) 15-08: MBR heeft een tweetal "shots" ontvangen van ( ) 09-08: 3D-film wordt nog gemaakt maar hoeft nu niet voor 01-09 gereed. 29-08: ijm uitstel start werk blijft d) on hold.	( )	reminder		open
38	15-mrt-18	Amstelzide 1-rohngsverkeer	Wanneer kan/moet 1-rohngsverkeer Amstelzide gewijzigd worden? GAM heeft enkele parkeervakken ingetekend conform huidige rrichting en zal deze op later tijdstip wijzigen. Tijdstip wijziging is mede afhankelijk van wijze realisatie aansluiting bocht Amstelzide. 29-03: Actie aanhouden, VTW volgt. 12-04: Actie aanhouden. 26-04: Actie aanhouden 03-05. Tijdstip mede afhankelijk van ovl "De Bocht" dd 17-05. Actie aanhouden. 24-05: LET OP: GAM heeft 3 maanden proceduredit nodig voor omzetting rrichting. Actie aanhouden. 07-06: Actie aanhouden. 21-06: Actie aanhouden. 05-07: Reminder 25-04: BOK bekielt of Amstelzide gekijkticht dicht gaat met Amstelzide-Noord.	( )	reminder		open
51	24-mei-18	Bocht Amstelzide	Hoe bedoek te p-pleken vervangen? 07-06: aanhouden. 21-03: ( ) heeft met dir van Baaren (buitzomte van brug tot brug) afgesproken dat verandering plaatsvindt op vergunnings-plaatsen van met nieuwe parkeertinnen. MBE/DWI zullen contact zoeken met dir van Baaren als datum invoering bekend is. 05-07: Actie aanhouden. 19-07: Actie aanhouden. 13-09: Aanhouden. 11-10: Aanhouden. 08-11: Aanhouden. 22-11: Aanhouden. 08-12: Actie aanhouden. 20-12: Actie aanhouden. 06-05: vragen vanuit PNH aangaande VTW. Wordt door BOK bekeken.	( )	reminder		open
52	24-mei-18	Hellingbaan en bocht Amstelzide	Check gewenste bnductie/inrichting 07-06: Te schets van GAM ontvangen; 2e overleg zal ingeland we dan door ( ) 21-06: Actie wordt door ( ) opgepakt. 05-07: Wordt na DO opgepakt. 19-07: Aanhouden. 13-09: Aanhouden. 11-10: Aanhouden. 08-11: BOK heeft verzoek PNH ontvangen om offerte te maken voor maken van ontwerp van de bocht in de Amstelzide. 22-11: Aanhouden. 06-12: Actie aanhouden. 20-12: Actie aanhouden. 31-01: Bocht Amstelzide (en hellingbaan) wordt opgepakt na LO-fase. ( ) vraagt zoh of of dit geen knelpunt geeft voor de opassing van de hellingbaan. 14-02: Groote zoekgebied blijft gehandhaafd, dus hellingbaan mogelijk qua ontwerp op deze locatie. 10-10: Schetsontwerp gemaakt en doorgesproken. Nu is BOK bezig met aanpassen naar Voorontwerp. 24-10: Voorontwerp is beschikbaar gesteld door BOK. BOK vraagt nu aan architect om dit te werken om oco te bchanden in Wierland. 07-11: 2e jaer overleg geweest metover. Acties worden aangepast door de verschillende act ehouders. 21-11-2019: Intern BOK ovl geweest over wijze aanpak DO. Er zullen nog diverse vragen aan GOA gesteld of in technisch overleg meegedomen worden. 19-12: BOK bezig met opstellen richting DO. 30-01: Offerte hellingbaan/ontwerp ind bocht is dermate hoog dat er discussie over hoogte van het bedrag. Dit komt o.a. door de zettingeisen. Ook versocht met alternatief als lit, bijt financieel niet aantrekkelijk. Mogelijk alternatief is het niet bouwen van de trap maar alleen de hellingbaan en dan geheel in het grondwerk/groen. PNH moet besluiten hoe hiermee verder te gaan. 03-03: Ontwerp is stigelept. Actie aanhouden.	( )	reminder		open
81	22-nov-18	Planning	(eerder tekst verwijderd) 28-02: BOK gaat antwoorden op vragen PNH. Dus er is nog geen vastgestelde planning. 14-03: Planning is nog niet goedgekeurd/vastgesteld door PNH. BOK levert nog nedere informatie. 28-03: Alre planning na goedkeuring doorsuren aan RKO+EXL. 11-04: wachten op goedkeuring PNH. 09-05: BOK bezig met planning 7.0. Volgende week vaststellen en naar PNH sturen. 23-05: BOK bezig versie 7.0 wordt opgesteld en moet naar PNH. 06-06: Planning 7.0 wordt voorgelegd aan PNH gestuurd. 19-06: Versie 7.0 is voorgelegd aan PNH. Wordt goedgekeurd. 04-07: Aanhouden. 15-08: Intern uitstel start bouw brug is planning niet meer actueel. Actie aanhouden. 05-11: BOK gaat weer een planning opstellen, nadat team weer op "oorlogsterkte" brengen. 03-12: Concept planning is gereed eindigt in maart 2023. Afsluting Amstelzide-Noord medio 2021. Als planning is afgestemd tussen PNH-BOK dan wordt deze gedeeld. 14-01: Planning wordt volgende week door PNH beoordeeld. Na goedkeuring zal deze planning gedeeld worden met GAM en GOA. 11-02: Opm PNH zijn verwerkt en deze week wordt versie 5.0 ter goedkeuring richting PNH gestuurd.	( )	11-mrt-21		open
110	11-apr-18	Kustating onder de brug	( ) wil graag als kunstenaar haar diensten aanbieden voor de kustating onder de brug. 25-04: nog geen besluit genomen. 09-05: ( ) vraagt of er besluit genomen is. 23-05: Loopt nog, actie aanhouden. 06-06: actie aanhouden. 18-06: Aanhouden. 04-07: Aanhouden. 15-08: Aanhouden.	( )	reminder		open
121	4-jul-19	Sloote Trafohuisje Amstelslag	Watermet wil graag sloot achter trafohuisje gedempt hebben. Dit valt buiten de projectgrenzen en zal oermalve met de grondgeenar besproken moeten worden. ( ) gaat d) intern bekijken. ( ) stuurt tekening locatie 15-08. ( ) reageert nog. 29-08: ( ) is intern nog eea aan het uitzoeken. 12-09: ( ) meldt dat sloote gedempt mag worden. ( ) gaat VWS vragen om de kosten te dragen. ( ) zal kostenindicatie laten opstellen voor dempen sloot en leverbior beheerwerk op terren tot maart. 24-10: Watermet wil niet meebeslissen. ( ) moet nog kosten indicatie opgeven. 07-11: Kostenindicatie sloot dempen volgt nog vanuit BOK. 19-12: Kostenindicatie is door BOK ingestuurd. ( ) vraagt bij. 30-01: PNH meekt VTW voor dempen sloot. 03-03: ( ) heeft verzoek tot oosturen VTW intern gemeld en gaat na of dit gebeurt is. 31-03: verzoek is ingediend maar alle nieuwe VTW's zijn geparaeerd. 03-12: ( ) vraagt intern na of VTW's weer opgepakt kunnen worden. 14-01: VIV loopt. Er is overleg met Watermet om dit op te pakken. 10-02: DVI met egehaat. Trafohuisje/loosatorium (Incranschap Noord-Holland) is geweest en hij is accoort met dempen sloot. ( ) zal aan ( ) meddelen als de werkzaamheden zijn afgerond.	( )	11-mrt-21		open
125	15-aug-19	RUD NHN	BOK heeft toestemming om 3 bomen bij Kerkappartementen te kappen. Vraag is of dit handig is op dit moment. GOA denkt dat het handiger is om dit in een keer te kappen als vleermuizensterren gereed is. ( ) bespreekt d) intern. 29-08: BOK bespreekt d) met PNH, maar het lid handig om alle bomen te kappen in janfebr 2020. Wellicht eerst in dec 2019 checken of dit haalbaar is gezien de stand van zaken op dat moment. 12-09: Aanhouden. 10-10: Aanhouden. 21-11: Rapportage v oormoesonderzoek is binnen. Bijt oen paarte te ziften in de "kerktoren". Eerst onderling afstemmen PNH-BOK en daarna gesprek aangaan met RUD NHN. 16-12: ( ) nog geen reactie ontvangen vanuit RUD. Actie aanhouden. 30-01: Gesprek is geweest op 21-01. Er moet een oedgnotte worden opgesteld om ontheffing voor kappen bomen te kunnen organiseren. Actie ligt bij PNH vgs BOK. PNH denik omgekeerde. Na ontvangst ontheffing (doorlooptijd 6 maanden) zal bepaald worden wanneer er gekapt gaat worden. 03-03: ( ) bespreekt metover met ( ) hoe d) verder op te pakken. 31-03: BOK heeft info opgestuurd aan PNH. Ecoloog PNH bekielt deze en zal oedgnotte opstellen. 23-04: Ecoloog PNH gaat volgende week starten met oedgnotte. 20-05: Wordt momenteel opgepakt. 18-06: Ecoloog nog niet gereed. 15-07: Ecoloog zal dit voor zijn vakantie (binnen 2 weken) afronden. 10-09: Ecoloog heeft ovl vragen gesteld en ( ) heeft bij RUD NHN nagevraagd wat exact de bedoeling is. Duur ontheffing is 6 weken, dus snelheid is geboden. 07-10: Ecoloog PNH heeft binnenkort een concept verhaal gereed. ( ) zit er achter aan. 05-11: PNH is bezig om ontheffing (vleermuizen) te schrijven tbv RUD NHN. 03-12: Dd 10 dec overleg met PNH om plan op te pakken. 14-01: Overleg geweest, er wordt nu een Plan van Aanpak en Ecologisch Werkprotocol opgesteld. Voor de 4 bomen voor kerkappartementen, moet een ontheffing ijm vleermuizen aangevraagd worden. De overige bomen HEZ en HEN mogen gekapt worden. Zodra kap is ingediend zal dit goedgekeurd worden. 11-02: Kap dd 10-02 is uitgesteld ijm uitpraak voorzittersrecht. moogelochend zal kap worden uitgevoerd. GOA en BOA zullen aanwezig zijn bij start.	( )	11-mrt-21		open
137	7-nov-19	EURO 2021	EURO 2020 is van 12 juni tm 12 juli in de Aena. Daarmee tekening houden dat er meer verkeer is tussen Aena en Schiphol. 31-03: EURO 2020 wordt EURO 2021. Data zijn nog niet bekend. 03-12: wechtdien in Amsteland zijn bepland od ( ) in 2021. Wordt door ( ) opgenomen in communicatiekalender. 18-02: Data staan in communicatiekalender. Actie afgerond.	( )	11-feb-21	11-feb-21	open
168	3-mrt-20	Beheersgrenzen	De beheersgrenzen zijn tbv LO toch iets anders dan eerder bekeken (conform referentie-ontwerp). Wordt in apart overleg tussen PNH-GAM-GOA besproken. ( ) geeft een voorste. 31-03: PNH heeft voorstel gestuurd aan GAM en GOA. Er komt een praktische oplossing. 23-04: Actie loopt. 03-12: PNH verzoekt of BOK tekening kan opstellen met alle beheersgrenzen. ( ) vraagt eerst intern na hoe dit op te pakken. 14-01: Er ligt nu bij PNH een tekening. Na overleg metover PNH zal deze worden gestuurd met GAM en GOA.	DW/RKO/	reminder		open

## Actielijst raakvlakkenoverleg PNH - Gem Amstelveen - Gem Ouder-Amstel - BOK



Datum Meeting:	11-feb-21	Aanwezig:	[redacted] en [redacted]	Status Overleg	
Documentnr:	BOK2-9424	Afwezig:	[redacted]		Status Klaar 5 To laat 1 Open 12
Locatie:	Teams-overleg				
Vergadering	55				

nr	Datum	Onderwerp	Actie	Verantw.	Afgesproken datum actie gereed	Werkelijke datum actie gereed	Status
168	10-sep-20	Aanbrengen voorbelasting Noordzijde Oranjebaan	Verzoek om tunnel af te sluiten v.m. grondaanwinning. Dan ook deel/trottoir eruit halen. Kan dit? Onder welke voorwaarden? Standdatum 1 oktober. Zijde Amstelveen wordt dan dicht gemaakt. PNH wil dat er eerst afspreken nodig zijn bij Plus/Roggeveen. Welke maatregelen zijn benodigd om druk (conform rapport Sweco) op garage te voorkomen!! Nieuw rapport Sweco afwachten. GAM moet nog duiker repareren en dat kan als PNH de profs/ouwen graaft. 08-10: Voetgangers-tunnel mag alleen afgesloten worden als "bovenlangs" een VRI-voorziening voor voetgangers is opgenomen. Er wordt ovl ingepland met (10) (20) Visis/PNH/BOK om stappenplan af te stemmen. Deze week gestart met verwijderen K&L ten noorden van de voetgangers-tunnel tot en met Amsteldijk-Noord 1c 05-11. Wordt mee gestart. Het voetgangers-tunneltje wordt pas afgesloten als er bovenlangs een VRI-voetgangersoversteeplaat is aangelegd. 03-12 VRI VCP wordt 9 december aangebracht. B. trappenpartij komt een extra hek ter afsluiting. 14-01: Tunnel is afgesloten. Check waarom trappartij nog open is door (10) (20) 11-02: hek wordt na vorst-herenuewperiode aangebracht.	(10) (20)	11-mrt-21		open
170	5-nov-20	Datakabel Centrale br. goediening BAM	Via PNH is info gekomen over sinleg datakabel. Vooral t.p.v. kruising Oranjebaan-Amsteldijk lijkt een probleem. PNH zoekt contact 03-12, dd 26-11 is er een eerste overleg geweest. PNH vraagt intern standpunt na. mogelijk meenemen in trace weggevoeren kabels. Of typeijk in een ander traac. 14-01: Er ligt een nieuw voorstel. Dit wordt besproken in een nieuw overleg (10) (20) nodigt de mensen uit. 11-02: ovl heeft dd 27-01 plaatsgevonden. Trace eindigt voorlopig in handhole op de toek bij dhr. De Koning/Amsteldijk 79-81. BAM maakt nieuwe tekening en voert werk uit voor eind maart 2021 met voldoende overdracht. Actie afgerond.	(10) (20)	11-feb-21	11-feb-21	klaar
171	3-dec-20	Communicatie herstart	PNH wil medio januari een adviesbrief plaatsen om aan te geven dat de herstart gaat plaatsvinden, met een algemene planning. Beide gemeente zullen hierin betrokken worden. 14-01: Voorstel door (10) (20) aan BOK gestuurd. Er is een nieuwe versie zonder tekst vwb de omleidingroute (10) (20) stuurt vandaag de laatste versie door. Volgende week wordt deze definitief gemaakt en zal de daaropvolgende week in de krant komen 28-31 11-02: Artikel stond in krant dd 04-02. Actie afgerond.	(10) (20)	11-feb-21	11-feb-21	klaar
172	14-jan-21	Begeleidingsgroep	Medio februari zal deze groep weer bij elkaar komen. 11-02: Uitnodiging wordt medio maart (10) (20) zal de gaan opstarten begin februari. 11-02: Eerste ovl was dd 02-02 en reaks is opgesteld. Actie afgerond.	(10) (20)	11-mrt-21		open
173	14-jan-21	BLVC-overleg	(10) (20) zal de gaan opstarten begin februari. 11-02: Eerste ovl was dd 02-02 en reaks is opgesteld. Actie afgerond.	(10) (20)	11-feb-21	11-feb-21	klaar
174	14-jan-21	Bouwbord	(10) (20) geeft aan welke aanpassingen op het bouwbord geplaatst mogen worden. BOK zal dit dan verder bespreken. 11-02: Bouwbord is aangepast. actie afgerond.	(10) (20)	11-feb-21	11-feb-21	klaar
175	14-jan-21	Overdracht (10) (20)	(10) (20) zal zijn taken voor dit overleg neerleggen en deze worden overgenomen door de omgevingsmanager van GAM. Naam wordt nog doorgegeven. 11-02: Loort.	(10) (20)	11-mrt-21		open
176	11-feb-21	ABRI JCDebak	Er komt een nieuwe abri te komen. (10) (20) gaat intern na of GCiv opdrachtgever is voor JCDebak. v.m. definitieve situatie. BOK moet bekijken hoe de huidige situatie verrekeld gaat worden.	(10) (20)	11-mrt-21		



Actielijst raakvlakkenoverleg PNH - Gem Amstelveen - Gem Ouder-Amstel - BOK



Datum Meeting:	11-mrt-21	Aanwezig:	( ) en ( )	Status Overleg:	Klaar: 23% Te laat: 0% Status: Klaar, Te laat, Open Count: 4, 1, 11
Documentnr:	BOK2-9848	Afwezig:	( )		
Locatie:	Teams-overleg				
Vergadering	56				

nr	Datum	Onderwerp	Actie	Verantw.	Afgesproken datum actie gereed	Werkelijke datum actie gereed	Status
20	15-feb-18	Toegang perceel	(verdere teksten verwijderd) 15-07 PNH heeft nog met dhr [ ] besproken. Vergoeding p-olsats is accoort, maar tp/welstand liggen de bedragen nog (ver) af elkaar. Ook herverkaveling en "na"na"brug zou volgens [ ] by PNH liggen. Deze week zou ovl PNH (intern zijn, maar i/m vakantieperiode lukt dat niet. Ambtelijk advies PNH staat op standpunt dat zij niet verder oorzaken, maar laatste bod gestand blijft doen. Geoppteerde moet deze knoop nog doorklinken. Wethouder GAM wil graag rtd PNH iusterse best doet om tot doel te komen. PNH meldt dat er wederom extra eisen (overvragen) vanuit [ ] komt en gedeputeerde heeft deze knoop door 10-08 vorige week laatste mimieke bod aangeboden en [ ] incl overmatige meting geleidelijk. Raapgeen afsluitend op 04-10-2020. [ ] probeert via GAM en vervolgens PNH om te midden. PNH wil dit evt opzaken indien er aan diverse voorwaarden wordt voldaan. Nay deze ontwikkeling zijn gesprekken met Driestar opgestart. 26-10. Nav ovl deze week met [ ] heeft laatste bod PNH (geoppteerd) (excl. brug en hennrichting perceel), incl overmatige middengeleidelijk. Incl slootte noorzijde Oranjestaete) Waarschijnlijk komende weken ondertekenen. Aansluitend contact opnemen met Driestar i/m verkoop en inrichting p-terreinen. 05-11, ovl met [ ] is tweezijdig ondertekend. GS moet nog ondertekenen. Er zijn gesprekken met Oranjestaete mede i/m evt plinschade. 03-12 [ ] is gepasseerd. Driestar wordt volger de week aangeboden als tekening gereed is. Dd 16-12 komt de sordenwagen op de nieuwe terreinen. 14-01. Ovl Driestar is nog niet gekend. Qua uitvoering voorlopig ingewon. Doorgaat. 11-02. Dd 03-02 is avt oeverest met Oranjestaete. BOK kan verder starten met voorbereiding tbv verordeningsover bestaand parkeerterrein. Deze plekken worden gecompenseerd door tijdelijk p-terreinen op de voorbelating tp, toekomstig p-terreinen. Er is nog geen tekening overeenkomst tussen Oranjestaete en PNH. 11-03. Gronden Oranjestaete zijn nog niet aangekocht maar in de afsluitende fase. Er is verdunding aanpaktrafoculje in de ondergrond onder de weg (totaalacht) en onder het parkeerterrein (oude verzoek aan BOK om een 3D-film te maken als fetser in de eindfase [ ] bekielt hoe of contractueel op te pakken en [ ] vraagt na of dit realiseerbaar is. 15-03. VTW informatie volgt. 26-03. Concept VTW is gereed en wordt gedeeld. Voor plaatsing op website id eerst inzage door GOA en GAM. 12-04. [ ] bekielt hoe 3D-film gereedheid kan worden. 25-04. Info van architect door [ ] ontvangen. Deze wordt omgeboeid tot offerte. Extra aandacht benodigd voor bomenhagen. 05-05. Opdracht is received. Over ca. 3 weken zal concept gereed zijn. Aandacht bomenhagen is doorgegeven aan [ ]. 24-05. Vandaag om 12.00 uur overleg over Storyboard. 07-06. Na bespreking Storyboard besloten om deze actie on hold te zetten, tot meer duidelijk is aangaande PIP-grenzen. 21-06. On hold 05-07. On hold 17-09. On hold 11-04. 3D-film moet 1 september gereed zijn! 04-07. [ ] vraagt na bij architect [ ] 15-08. [ ] heeft een tweetal "stis" ontvangen van [ ] 3D-film wordt nog gemaakt maar hoeft nu niet voor 01-09 gereed. 29-08. i/m uitstel start werk blijft of on hold. 11-03. [ ] vraagt zich af of locatie fetspad nog erg speelt in de omgeving. [ ] verwacht dat dit binnenkort bij de bouw wel weer zal opdoeken. Ook afhankelijk van ontwerp.	[ ]	1-mrt-18		open
34	1-mrt-18	3D-film	Wanneer kan/moet 1-richtingsverkeer Amstelszide gewijzigd worden? GAM heeft enkele parkeervakken ingetekend conform huidige inrichting en zal deze op later sdsip wijzigen. Tijdsip wijziging is mede afhankelijk van wijze realisatie aansluiting bocht. Anstelszide. 29-03. Actie aanhouden. VTW volgt. 12-04. Actie aanhouden. 26-04. Actie aanhouden. 09-05. Tsbip mede afhankelijk van ovl "De Bocht". 17-05. Actie aanhouden. 24-05. LET OP GAM heeft 3 maanden procedureel nodig voor omzetting inrichting. Actie aanhouden. 07-06. Actie aanhouden. 21-06. Actie aanhouden. 05-07. Remoer. 25-04. BOK bekielt of Amstelszide gekijtdig dicht gaat met Amstelszide Noord.	[ ]	reminder		open
38	15-mrt-18	Amstelszide 1-richtingsverkeer	Hoe tijdelijk p-plekken vervangen? 07-06. aanhouden. 21-05. [ ] heeft met [ ] buurtcomite van brug af afgesproken dat vervanging plaatsvindt op vergunnings-plaatsen van het nieuwe parkeerterrein. 10-07-08. [ ] en [ ] als datum invoering bekend is. 05-07. Actie aanhouden. 19-07. Actie aanhouden. 13-08. Aanhouden. 11-10. Aanhouden. 08-11. Aanhouden. 22-11. Aanhouden. 06-12. Actie aanhouden. 20-12. Actie aanhouden. 09-05. vragen vanuit PNH aangaande VTW. Wordt door BOK behandeld.	[ ]	reminder		open
51	24-mei-18	Bocht Amstelszide	Check gewenste eindsituatie/inrichting 07-06. Te schets van GAM ontvangen. 2e overleg zal ingepland worden door [ ]. 21-06. Actie wordt door [ ] opgepakt. 05-07. Wordt na DO opgepakt. 19-07. Aanhouden. 13-09. Aanhouden. 11-10. Aanhouden. 08-11. BOK heeft verzoek PNH ontvangen om offerte te maken voor maken van ontwerp van de bocht in de Amstelszide. 22-11. Aanhouden. 06-12. Actie sa houden. 20-12. Actie aanhouden. 31-01. Bocht Amstelszide (en hellingbaan) wordt opgepakt na UO-fase. [ ] vraagt zich af of dit ontwerp kan worden opgevoerd voor de hellingbaan. 14-02. Grootte zoedgevoerd blijft gehandhaafd, dus hellingbaan mogelijk qua ontwerp op deze locatie. 10-10. Schetsontwerp gemaakt en doorgesproken. Nu is BOK bezig met aanpassen naar Voorontwerp. 24-10. Voorontwerp is beschikbaar geseld door BOK. BOK vraagt nu aan architect om dit ut te werken om eea te behandelen in Westland. 07-11. zojuist overleg geweest niervoor. Acties worden opgepakt door de verslonter de actehouders. 21-11-2019. Intern BOK ovl geweest voor wijze aanpak DO. Er zullen nog diverse vragen aan OG gesteld of in technisch overleg meegenomen worden. 19-12. BOK bezig met opstellen richting DO. 30-01. Offerte hellingbaan-ontwerp niet bocht is dermate hoog dat er discussie over hoogte van het bedrag. Dit komt o.a. door de zettingissen. Ook verschil met informatie als it, bijdr financieel niet aantrekkelijk. Mogelijk alternatief is het met bouwen van de trap maar als de hellingbaan dan geheel in het grondverhogings. PNH moet ook zien hoe hernee verdr te gaan. 03-03. Ontwerp is afgeleigd. Actie aanhouden. 11-05. Nieuwe "M van PNH de Cost is bezig met ontwerp. voorstel voor de hellingbaan. Twee varianten zijn nu opgesteld. Een "knikkerbaar" (bestig voor fetsers) en een andere versie [ ] wil graag weten wat beiden gemeenten er van vinden.	[ ]	reminder		open
62	24-mei-18	Hellingbaan en bocht Amstelszide	(verder tekst verwijderd) 28-02. BOK gaat antwoorden op vragen PNH. Dus er is nog geen vastgestelde planning. 14-03. Planning is nog niet goedgekeurd/vastgesteld door PNH. BOK event nog nadere informatie. 28-03. Overall planning re goedkeuring dooreuren aan [ ]. 11-04. wachten op goedkeuring PNH. 09-05. BOK bezig met planning 7.0. Volgende week vaststellen en naar PNH sturen. 23-05. BOK bezig versie 7.0 wordt opgesteld en moet naar PNH. 06-06. Planning 7.0 wordt volgende aan PNH gestuurd. 19-06. Versie 7.0 is verstuurd aan PNH. Wordt gecontroleerd. 04-07. Aanhouden. 15-06. i/m uitstel start: bouw brug is planning het meer actueel. Actie aanhouden. 05-11. BOK gaat weer een planning opstellen. nadel team weer op "oorlogssituatie" brengen. 03-12. Concept planning is gereed einduit in maart 2020. Afsluiting Amstelszide Noord met de 2021. Als planning is afgeleigd tussen PNH/BOK dan wordt deze gepresenteerd. 14-01. Planning volgende week door PNH beoordeeld. Na goedkeuring zal deze planning gedeeld worden met GAM en GOA. 11-02. Opm PNH zijn verwerkt en deze week wordt versie 5.0 ter goedkeuring richting PNH gestuurd. 11-03. PNH zal ter goedkeuring de bestaande plan ontworpen aan BOK.	[ ]	reminder		open
81	22-nov-16	Planning	[ ] wil graag als kunstenaar haar diensten aanbieden voor de kunstuiting onder de brug. 25-04. nog geen besluit genomen. 09-05. [ ] vraagt of er besluit genomen is. 23-06. Looft nog, actie aanhouden. 05-06. actie aanhouden. 05-07. Aanhouden. 04-07. Aanhouden. 15-06. Aanhouden. Watermet wil graag sjoot achter trafoculje gedeeltem hebben. Dit valt buiten de projectgrenzen en zal derhalve met de grondgebaar bespreken moeten worden. [ ] gaat dit intern bekijken. [ ] stuurt tekening locatie 15-06. [ ] reageert nog. 29-08. [ ] is intern nog ova aan het uitzoeken. 12-09. [ ] maakt dat sjoote gedemod mag worden. [ ] gaat WS vragen om de kosten te dragen. [ ] zal kostenindicatie laten opstellen voor oempen sjoot en levsbaar hekwerk op terrein trafoculje. 24-10. Watermet wil niet meebetalen. [ ] moet nog kostenindicatie doorgeven. 07-11. Kostenindicatie sjoot derpen volgt nog vanuit BOK. 13-12. kostenraming is door BOK doorgestuurd. [ ] vraagt na. 30-01. PNH maakt VTW voor dempen sjoot. 03-03. [ ] heeft verzoek tot oplossen VTW intern gemeld en gaat na of dit gebeurt is. 31-03. verzoek is ingediend maar alle nieuwe VTW's zijn gepakt. 03-12. [ ] vraagt intern na of VTW's weer opgepakt kunnen worden. 14-01. VTW loopt. Er is overleg met Watermet om dit op te pakken. 10-02. Ovl met eigenaar trafoculje/watermet (voortalsd op Noord-Holland) is geweest en hi is accoort met Jansen/sjoot. [ ] zal aan [ ] melden als de werkzaamheden gaan starten. 11-03. Deze week starten de werkzaamheden, beide partijen zien op de hoogte. Actie afgerond.	[ ]	8-apr-21		open
110	11-apr-18	Kunstuiting onder de brug	BOK heeft toestemming om 3 bomen bij Kerkappartementen te kappen. Vraag is of dit handig is op dit moment. GOA denkt dat het handiger is om dit in een keer te kappen als vleermuizenplan gereed is [ ] bespreekt of intern 29-08. BOK bespreekt dit met PNH, maar het lijkt handig om alle bomen te kappen in juni/juli 2020. Vliestert eest in dec 2019. checken of dit haalbaar is gezien de stand van zaken op dat moment. 10-09. Aanhouden. 10-10. Aanhouden. 21-11. Rapportage vleermuizenonderzoek is binnen. Blijkt een paar tie ziften in de "kerktoren". Eerst onderling afstemmen PNH-BOK en daarna gesprek aangaan met RUD NHH. 19-12. [ ] nog geen reactie ontvangen vanuit RUD. Actie aanhouden. 30-01. Gesprek is geweest op 21-01. Er moet een opgevolg worden opgesteld om ontheffing voor kappen bomen te kunnen organiseren. Actie ligt bij PNH vlg BOK. PNH denkt omgekeerd. Na ontvangst ontheffing (doortooptijd 6 maanden) zal bepaald worden wanneer er gekapt gaat worden. 03-03. [ ] bespreekt morgen met [ ] hoe dit verder op te pakken. 31-03. BOK heeft info opgestuurd aan PNH. Ecoloog PNH bekielt oeze en zal oplegnotitie opstellen. 23-04. Ecoloog PNH gaat volgende week starten met oplegnotitie. 20-05. Wordt momenteel opgepakt. 18-06. Ecoloog nog niet gereed. 15-07. Ecoloog zal dit voor zijn vakantie (binnen 2 weken) afronden. 10-09. Ecoloog heeft de vragen gesteld en [ ] heeft bij RUD NHH nagevraagd wat exact de bestelling is. Duur ontheffing is 6 weken, dus snuehd is geboden. 07-10. Ecoloog PNH heeft binnenkort een concept verhaal gereed. [ ] zit er achter aan. 05-11. PNH is bezig om ontheffing (vleermuizen) te schrijven tbv RUD NHH. 03-12. Dd 10 dec overleg met PNH om plan op te pakken. 14-01. Overdig geweest. Er wordt nu een Plan van Aanpak om Ecologisch Werkprotocol opgesteld. Voor de 4 bomen voor kerkappartementen. moet een ontheffing i/m vleermuizen aangevraagd worden. De overige bomen HEZ en HEN mogen gekapt worden. Zodra kap is ingepland zal dit gecommuniceerd worden. 11-02. Kap dd 10-02 is uitgesteld i/m uitspraak voorzieningen/rechter, moegenotend zal kap worden uitgevoerd. GOA en BOA zullen aanwezig zijn bij start kap. 11-03. Bomen zijn uiteindelijk dd 12-02 gekapt. Rechtsbank was ingeschakeld. Het beek dat er geen kapvergunning was, maar deze bleek (na extern onderzoek) wel geldig. [ ] laat intern uitzoeken of vergunning voor deze 4 resterende bomen nog geldig is (gezien de omkering van de Rechtsbank) en komt daar in week 11 op terug. Nu is het wachten op ontheffing van RUD NHH om laatste 4 bomen voor Kerkappartement te mogen kappen.	[ ]	reminder		open
125	15-aug-19	RUD NHH	BOK heeft toestemming om 3 bomen bij Kerkappartementen te kappen. Vraag is of dit handig is op dit moment. GOA denkt dat het handiger is om dit in een keer te kappen als vleermuizenplan gereed is [ ] bespreekt of intern 29-08. BOK bespreekt dit met PNH, maar het lijkt handig om alle bomen te kappen in juni/juli 2020. Vliestert eest in dec 2019. checken of dit haalbaar is gezien de stand van zaken op dat moment. 10-09. Aanhouden. 10-10. Aanhouden. 21-11. Rapportage vleermuizenonderzoek is binnen. Blijkt een paar tie ziften in de "kerktoren". Eerst onderling afstemmen PNH-BOK en daarna gesprek aangaan met RUD NHH. 19-12. [ ] nog geen reactie ontvangen vanuit RUD. Actie aanhouden. 30-01. Gesprek is geweest op 21-01. Er moet een opgevolg worden opgesteld om ontheffing voor kappen bomen te kunnen organiseren. Actie ligt bij PNH vlg BOK. PNH denkt omgekeerd. Na ontvangst ontheffing (doortooptijd 6 maanden) zal bepaald worden wanneer er gekapt gaat worden. 03-03. [ ] bespreekt morgen met [ ] hoe dit verder op te pakken. 31-03. BOK heeft info opgestuurd aan PNH. Ecoloog PNH bekielt oeze en zal oplegnotitie opstellen. 23-04. Ecoloog PNH gaat volgende week starten met oplegnotitie. 20-05. Wordt momenteel opgepakt. 18-06. Ecoloog nog niet gereed. 15-07. Ecoloog zal dit voor zijn vakantie (binnen 2 weken) afronden. 10-09. Ecoloog heeft de vragen gesteld en [ ] heeft bij RUD NHH nagevraagd wat exact de bestelling is. Duur ontheffing is 6 weken, dus snuehd is geboden. 07-10. Ecoloog PNH heeft binnenkort een concept verhaal gereed. [ ] zit er achter aan. 05-11. PNH is bezig om ontheffing (vleermuizen) te schrijven tbv RUD NHH. 03-12. Dd 10 dec overleg met PNH om plan op te pakken. 14-01. Overdig geweest. Er wordt nu een Plan van Aanpak om Ecologisch Werkprotocol opgesteld. Voor de 4 bomen voor kerkappartementen. moet een ontheffing i/m vleermuizen aangevraagd worden. De overige bomen HEZ en HEN mogen gekapt worden. Zodra kap is ingepland zal dit gecommuniceerd worden. 11-02. Kap dd 10-02 is uitgesteld i/m uitspraak voorzieningen/rechter, moegenotend zal kap worden uitgevoerd. GOA en BOA zullen aanwezig zijn bij start kap. 11-03. Bomen zijn uiteindelijk dd 12-02 gekapt. Rechtsbank was ingeschakeld. Het beek dat er geen kapvergunning was, maar deze bleek (na extern onderzoek) wel geldig. [ ] laat intern uitzoeken of vergunning voor deze 4 resterende bomen nog geldig is (gezien de omkering van de Rechtsbank) en komt daar in week 11 op terug. Nu is het wachten op ontheffing van RUD NHH om laatste 4 bomen voor Kerkappartement te mogen kappen.	[ ]	8-apr-21	11-mrt-21	open

## Actielijst raakvlakkenoverleg PNH - Gem Amstelveen - Gem Ouder-Amstel - BOK



Datum Meeting:	11-mrt-21	Aanwezig:	( ) en ( )	Status Overleg Klaar: 23% Te laat: 0% Status: Klaar, Te laat, Open Count: 4, 1, 11
Documentnr:	BOK2-9848	Afwezig:		
Locatie:	Teams-overleg			
Vergadering	56			

nr	Datum	Onderwerp	Actie	Verantw.	Afgesproken datum actie gereed	Werkelijke datum actie gereed	Status
158	3-mrt-20	Beheersgrenzen	De beheersgrenzen zijn tov UD toch iets anders dan eerder bekeken (conform referentie-onverleg). Wordt in apart overleg tussen PNH+GAM-GOA besproken. <a href="#">Link</a> geeft een voorstel. 31-03. PNH heeft voorstel gestuurd aan GAM en GOA. Er komt een praktische oplossing. 23-04. Actie loopt. 03-12. PNH verzoekt of BOK tekening kan opstellen met alle beheersgrenzen. <a href="#">Link</a> vraagt eerst intern na hoe dit op te pakken. 14-01. Er ligt nu bij PNH een tekening. Na goedkeuring door <a href="#">Link</a> zal deze reeds worden met GAM en GOA.	<a href="#">Link</a>	gsmrder		open
166	10-sep-20	Aanbrengen voorbelasting Noordzijde Oranjebaan	Verzoek om tunnel af te sluiten ijm grondaanwulging. Dan ook deel trottoir eruit halen. Kan dit? Onder welke voorwaarden? Standdatum 1 oktober. Zie knelstijde wordt dan dicht gemaakt. PNH wil dat er eerst afspraken nodig zijn bij Plus/Roggeveen. Welke maatregelen zijn benodigd om druk (conform rapport Sweco) op garage te voorkomen? Nieuw rapport Sweco afwachten. GAM moet nog duker repareren en dat kan als PNH de proefreueven graaf. 08-10. Voetgangerstunnel mag alleen afgesloten worden als 'bovenlangs' een VRI-voorziening voor voetgangers is opgenomen. Er wordt zvl ingepland met <a href="#">Link</a> /vals/PNH/BOK om stappenplan af te stemmen. Deze week gestart met verwijderen K&L ten noorden van de voetgangerstunnel tot en met Amsteldijk Noord 1c. 05-11. Wordt mee gestart. Het voetgangerstunneltje wordt pas afgesloten als er bovenlangs een VRI-voetgangerisoversteekplaats is aangelegd. 03-12. VRI VOP wordt 9 december aangebracht. Bij trappartij komt een extra hek ter afsluiting. 14-01. Tunnel is afgesloten. Check waarom trappartij nog open is door <a href="#">Link</a> . 11-02. Hek wordt na vord-binselreisperiode aangebracht. 11-03. Hek is aangebracht bij de trappartij. De monitoring van de "garagehuur" loopt en toent een verplaatsing van ca 13-19 mm achterover hekkend. Monitoring blijft gehandhaafd worden tijdens de realisatie. Actie afgerond.	<a href="#">Link</a>	11-mrt-21	11-mrt-21	klaar
172	14-jan-21	Begeleidingsgroep	Medio februari zal deze groep weer bij elkaar komen. 11-02. Uitnodiging volgt medio maart. 11-03. Wordt 30-03 om 14.00 uur via Teams. Actie afgerond.	<a href="#">Link</a>	11-mrt-21	13-mrt-21	klaar
175	14-jan-21	Overdracht <a href="#">Link</a>	<a href="#">Link</a> zal zijn taken voor dit overleg neerleggen en deze worden overgenomen door de omgevingsmanager van GAM. Naam wordt nog doorgegeven. 11-02. Looft. 11-03. <a href="#">Link</a> is voornemens. Actie afgerond.	<a href="#">Link</a>	11-mrt-21	11-mrt-21	klaar
176	11-feb-21	ABRI JCDecaux	Er schijnt een nieuwe abri te komen? <a href="#">Link</a> gaat intern na of GOA opdrachtgever is voor JCDecaux. Ijm definitieve situatie. BOK moet bekijken hoe de bushalte tijdelijk verplaatst gaat worden. 11-03. <a href="#">Link</a> gaat dit intern nog na. Mogelijk wordt dit een R-net halte (is gewensd door Verkeersregio en PHH). Er wordt o.a. nog bezocht of de locatie van bushalte daarvoor haalbaar is.	<a href="#">Link</a>	8-apr-21		open
177	11-mrt-21	Omleidingroute Bankasweg	Ijm omleidingroute. GAM vindt dat omleiding over Bankasweg-Oostermeerweg loopt. Wordt besproken in bestuurlijk overleg (medio april). BOK behoudt durf van de afsluiting (mogelijk 1 werkster? Max. 6 weken).	<a href="#">Link</a>	8-apr-21		open
	11-mrt-21	GWW-ontwerp	DO is deels besproken. BOK is bezig om het UD compleet te maken. Eisen dienen te voldoen aan de LOR van beiden gemeenten. Verzoek om de UD-tekening aan de beheerders van GAM en GOA voor te leggen en te beoordelen. <a href="#">Link</a> bevestigt de waf en overpakkingen wordt aan het eind van de realisatie.	<a href="#">Link</a>	8-apr-21		open



Actielijst raakvlakkenoverleg PNH - Gem Amstelveen - Gem Ouder-Amstel - BOK



Datum Meeting:	9-apr-21	Aanwezig:	11/15	Status Overzicht			
Documentnr:	BOK2-10120	Afwezig:	4/15	Klaar 0%	Te laat 0%	Status Klaar Te laat Open	Count 1 0 15
Locatie:	Teams-overleg						
Vergadering	67						

Nr.	Datum	Onderwerp	Actie	Verantw.	Afgesproken datum actie	Werkelijke datum actie gereed	Status
20	15-feb-18	Toegang percelen	(eerdere teksten verwijderd) 15-07 PNH heeft nog met dhr [naam] besproken. Vergoeding p-plaats is akkoord, maar ipv weland liggen de bedragen nog (ver) uit elkaar. Ook herverkaveling en (hal)verbouwing volgens [naam] of PNH liggen. Deze week zou ovl PNH intern zijn, maar (vm vakantietoede) lukt dat niet. Ambtelijk advies PNH staat op standpunt dat zij niet verder onderhandelen, maar laatste bod gestand blijft. Ook geproefde moet deze knoep nog doorhakken. Welhouder GAM wil graag dat PNH uiterste best doet om tot deal te komen. PNH meldt dat er wederom extra eisen (overvragen) vanuit [naam] komt en geproefde heet deze knoop door 10-09. Vorige week laatste minnelijke bod aangeboden aan [naam] incl overdracht middelen/klacht. Ringen uiterlijk 04-10-2020 [naam] probeert via GAM en vervolgens PNH om te middelen. PNH wil dit evr. oppakken indien er aan diverse voorwaarden wordt voldaan. Nav deze ontwikkeling zijn gesprekken met Dreestar opgestart. 08-10 Nav ovl deze week met [naam] heeft laatste bod PNH geaccepteerd (bwl brug en herinrichting perceel, incl overdracht middelen/klacht, incl scoole noordzijde Cranjesteete). Waarschijnlijk komende weken onderneemen. Aansluitend contact opnemen met Dreestar (vm verkoop en inrichting p-terrein. 05-11, ovl met [naam] is tweezijdig ondertekend. GS moet nog ondertekenen. Er zijn gesprekken met Cranjesteete made (vm evt panschaal 03-12 [naam] is gepasseerd. Dreestar wordt volgende week aangeboden als tekening gereed is. Dit 18-12 komt de sondeerwaag op de nieuwe tekening 14-01. Ovl Dreestar is nog niet getekend. Qua uitvoering voorloop 'gewoon' doorgaan 11-02. Dit 08-02 is ovl geweest met Cranjesteete BOK kan eerder starten met voorbelasting (bv verbindingsweg over bestaand parkeerterrein. Deze pieken worden gecompenseerd door tijdelijk p-terrein op de voorbelasting (bv toekomstig p-terrein. Er is nog geen tekende overeenkomst tussen Cranjesteete en PNH. 11-03 Grondtel Cranjesteete zijn nog niet aangekocht maar in de aflopende fase. Er is vervulling aangetroffen in de ondergrond onder de weg (olie-achtig) en onder het parkeerterrein (oude funnering). 05-04. Cisterne is overeenkomst ondertekend door De Vaste Waal. Actie afgerond.	[naam]	1-mrt-18	8-apr-21	open
34	1-mrt-18	3D-film	[naam] verzoekt aan BOK om een 3D-film te maken (is fetsier) in de eindfase. [naam] bekijkt hoe dit contractueel op te pakken en [naam] vraagt na of dit haalbaar is. 16-03 VTW informatie volgt 29-03 Concept VTW is gereed en wordt geleverd. Voor planning van website ook eerst vraag door GOA en GAM 12-04. [naam] bekijkt hoe 3D-film gerealiseerd kan worden. 28-04 Info van architect door [naam] ontvangen, deze wordt omgebouwd tot offerte. Extra aandacht benodigd voor bomen/hagen. 09-05 opacht is gegeven. Over ca. 3 weken zal concept gereed zijn. Aardacht bomen/hagen is doorgegeven aan [naam]. Megers 24-05. Vandaag om 12:00 uur overleg over Storyboard. 07-06 Na bespreking Storyboard besloten om deze actie on hold te zetten tot meer duidelijk is aangaande PPR grenzen. 21-06. On hold 05-07. On hold 17-09. On hold 11-04. 3D-film moet 1 september gereed zijn. 04-07. [naam] vraagt na bij architect [naam] [naam]. 15-08. MBR heeft een tweetal 'films' ontvangen van [naam]. 3D-film wordt nog gemaakt maar hoeft nu nie voor 01-09 gereed. 29-08. (vm lufstal start werk bij dit on hold 11-03. [naam] vraagt zich af of locatie fetspad nog algeen speelt in de omgeving. [naam] verwacht dat dit binnenkort te dit bouw wel weer zal uplopen. Ook al het keltje van ontwerp.	[naam]	raminder		open
38	15-mrt-18	Amstelzijde 1-richtingsverkeer	Wanneer kan/moet 1-richtingsverkeer Amstelzijde gewijzigd worden? GAM heeft enkele parkeervakken ingetekend conform huidige inrichting en zal deze op later tijdstip wijzigen. Tijdstip wijziging is mede afhankelijk van wijze laatste aansluiting bocht Amstelzijde. 29-03. Actie aanhouden. VTW volgt 12-04. Actie aanhouden 28-04. Actie aanhouden 09-05. 'doel' mede afhankelijk van ovl 'De Bocht' dd 17-05. Actie aanhouden 24-05 LIET OP GAM heeft 3 maanden proceduuretijd nodig voor orzetting inrichting. Actie aanhouden 01-06. Actie aanhouden 21-06. Actie aanhouden 05-07. Reminder 25-04. BOK bekijkt of Amstelzijde gelijktijdig dicht gaat met Amstelwijk-Noord. 08-04. Er is bij BOK intern nog geen overeenstemming over.	[naam]	raminder		open
51	24-mei-18	Bocht Amstelzijde	Hoe tijdelijk p-plekken vervangen? 07-06. aanhouden 21-06. [naam] heeft met dhr [naam] (buurtcommissie van brug) afgesproken dat vervanging plaatsvindt op vergumings-plaatsen van het nieuwe parkeerterrein. MBE/DWI zullen contact zoeken met dhr [naam] als datum invoering bekend is. 05-07. Actie aanhouden. 19-07. Actie aanhouden 13-09. Aanhouden 11-10. Aanhouden 08-11. Aanhouden 22-11. Aanhouden 06-12. Actie aanhouden 29-12. Actie aanhouden 09-05. vragen vanuit PNH aangane VTW. Wordt door BOK besproken.	[naam]	raminder		open
52	24-mei-18	Hellingbaan er bocht Amstelzijde	Check gewenste eindsituatie/inrichting 07-06. Te schets van GAM ontvangen. 2e overleg zal ingepland worden door [naam]. 21-06. Actie wordt door [naam] opgepakt. 05-07. Wordt na DO opgepakt. 16-07. Aanhouden 13-09. Aanhouden 11-10. Aanhouden 08-11. BOK heeft verzoek PNH ontvangen om offerte te maken voor maken van ontwerp van de bocht in de Amstelzijde. 22-11. Aanhouden 06-12. Actie aanhouden 20-12. Actie aanhouden 31-01. Bocht Amstelzijde (en hellingbaan) wordt opgepakt na UD-raad. [naam] vraagt om af te gaan knelpunt geeft voor de oplossing van de hellingbaan. 14-02. Groette zoekgebied blijft gehandhaafd, dus hellingbaan mogelijk qua ontwerp op deze locatie. 10-10. Schetsontwerp gemaakt en doorgesproken. Nu is BOK bezig met aanpassen naar Voorontwerp. 24-10. Voorontwerp is beschikbaar gesteld door BOK. BOK vraagt nu aan architect om dit te werken om ova te behandelen in Wetstadv. 07-11. 'zoort' overleg geweest hierover. Acties worden opgepakt door de verschillende actiehouders. 21-11-2019. Intern BOK ov geweest over wize sanpak DO. Er zullen nog diverse vragen aan OG gesteld of in technisch overleg meegenomen worden. 15-12. BOK bezig met opstellen richting DO. 30-01. Offerte hellingbaan-ontwerp incl bocht is gemaakt hoog af er discussie over hoogte van het bodrag. Dit komt o.a. door de zettingen. Ook vanocht met [naam] alternatief als (if) zijn financieel niet aantrekkelijk. Mogelijk alternatief te het niet bouwen van de trap maar alleen de hellingbaan en dan gefeerd in het grondwettelijk. PNH moet besluiten hoe hiermee verder te gaan 03-03. Ontwerp is stigeleigd. Actie aanhouden 11-03. Nieuwe TM van PNH (oe Cost) is bezig met ontwerp voorstel voor de hellingbaan. Twee varianten zijn nu opgesteld. Een 'krikketbaan' (lastig voor fetsers) en een andere versie. [naam] wil graag weten wat beiden gemeenten er van vinden. 08-04. Variant 'krikketbaan' wordt.	[naam]	raminder		open
81	22-nov-18	Planning	(eerdere tekst verwijderd) 28-02 BOK gaat antwoorden op vragen PNH. Dus er is nog geen vastgestelde planning. 14-03. Planning is nog niet goedgekeurd/vastgesteld door PNH. BOK levert nog nadere informatie. 28-03. Overal planning na goedkeuring doorsturen aan RKO+EXL. 11-04. wachten op goedkeuring PNH. 09-05. BOK bezig met planning 7.0. Volgende week vaststellen en naar PNH sturen. 23-05. BOK bezig versie 7.0 wordt opgesteld en moet naar PNH. 05-06. Planning 7.0 wordt volgende aan PNH gestuurd. 18-06. Versie 7.0 is verstuurd aan PNH. Wordt goetkeurd. 04-07. Aanhouden 15-08. (vm uitsel start bouw brug in planning niet meer actueel. Actie aanhouden 05-11. BOK gaat weer een planning opstellen. Nadat team weer op werkdagen is. 03-12. 'Conventie' is gestart in maart 2020. Afsluiting Amstelwijk Noord medio 2021. Als planning is afgestemd tussen PNH-BOK dan wordt deze goedgebil. 14-01. Planning wordt volgende week door PNH beoordeeld. Na goedkeuring zal deze planning gedeeld worden met GAM en GOA. 11-02. Open PNH zijn verwerkt en deze week wordt versie 9.0 tot goedkeuring richting PNH gestuurd. 11-03. PNH zal binnenkort de beoordeling terugkoppelen aan BOK. 06-04. [naam] checkt of planning akkoord is en [naam] bespreken de planning door een GAM en GOA.	[naam]	6-mei-21		open
110	11-apr-19	Kunstsluis onder de brug	[naam] wil graag als 'rustplaats' naar de bomen aanhouden voor de kunstsluis onder de brug. 26-04 nog geen besluit genomen. 03-05. [naam] vraagt of er besluit genomen is. 23-05. Leopt nog. actie aanhouden 06-09. actie aanhouden 19-06. Aanhouden 04-07. Aanhouden 15-06. Aanhouden.	[naam]	raminder		open
125	19-aug-19	RUD Nijly	BOK heeft toestemming om 3 bomen bij Kerkappartementen te kappen. Vraag is of dit handig is op dit moment. GOA denkt dat het handiger is om dit in een keer te kappen als vleermuizenplan gereed is. [naam] bespreekt dit intern. 29-08. BOK bespreekt dit met PNH, maar het lijkt handig om alle bomen te kappen in januari/februari 2020. Wellicht eerst in dec 2019. checken of dit haalbaar is gezien de stand van zaken op dat moment. 12-09. Aanhouden 10-10. Aanhouden 21-11. Rapportage vleermuizenonderzoek is binnen. Bijld een paar te te zetten in de 'keltoren'. Eerst oriënting afstemmen PNH-BOK en daarna gesprek aanpak met RUD Nijly. 16-12. [naam] nog geen reactie ontvangen vanuit RUD. Actie aanhouden 30-01. Gesprek is geweest op 21-01. Er moet een oplegnottie worden opgesteld om ontheffing voor kappen bomen te kunnen organiseren. Actie ligt bij PNH (vlg BOK. PNH de-kt omgekeerde. Na ontvangst ontheffing (doorlooptijd 6 maanden) zal bepaald worden wanneer er gekapt gaat worden. 03-03. [naam] bespreekt morgen met [naam] hoe dit verder op te pakken. 31-03. BOK heeft info opgestuurd aan PNH. Ecoloog PNH bekijkt deze en zal oplegnottie opstellen. 23-04. Ecoloog PNH gaat volgende week starten met oplegnottie. 20-05. Wordt momenteel opgepakt. 18-06. Ecoloog nog niet gereed. 15-07. Ecoloog zal dit voor zijn vakantie (binnen 2 weken) afronden. 10-09. Ecoloog heeft de vragen gesteld en [naam] heeft bij RUD Nijly nagevraagd wat exact de bedoeling is. Daar ontheffing is 6 weken, dus snelleffing is geboden. 07-10. Ecoloog PNH heeft binnenkort een concept voorstel gereed. [naam] af er achter aan. 06-11. PNH is bezig om ontheffing (vleermuizen) te schrijven (bv RUD Nijly). 03-12. Dit 10 dec overleg met PNH om plan op te pakken. 14-01. Overleg geweest, er wordt nu een Plan van Aanpak en Ecologisch Werkprotocol opgesteld. Voor de 4 bomen voor kerkappartementen, moet een ontheffing (vm vleermuizen) aangevraagd worden. De overige bomen HEZ en HEN mogen gekapt worden. Zodra kap is ingepland zal dit gecommuniceerd worden. 11-02. Kap dd 10-02 is uitgesteld (vm uitpraak voornemen/interior, nu gerichtend zal kap worden uitgevoerd. GOA en BOA zullen aa 'wezig zijn bij stād kap. 11-03. Bomen zijn uiteindelijk dd 12-02 gekapt. Rechtsbank was ingeschakeld. Het leek dat er geen kapvergunning was, maar deze sleek (na extern onderzoek) wel geldig. [naam] laat intern uitpakken of de vergunning voor deze 4 resterende bomen nog geldig is (gezien de opmerking van de Rechtsbank) en komt dan in week 11 op terug. Nu is het wachten op ontheffing van RUD Nijly om laatste 4 bomen voor Kerkappartement te mogen kappen. 09-04. Wachten op bericht RUD Nijly. [naam] zeest of of budget.	[naam]	6-mei-21		open
168	3-mrt-20	Beheersgrenzen	De beheersgrenzen zijn (bv UD) loch iets anders dan eerder bekeken (vormform referentie-ontwerp). Wordt in apart overleg tussen PNH-GAM-GOA besproken. [naam] geeft een voorstel. 31-03. PNH heeft voorstel gestuurd aan GAM en GOA. Er komt een praktische oplossing. 23-04. Actie loopt 03-12. PNH verzoekt of BOK teeming kan opstellen met alle beheersgrenzen. [naam] vraagt eerst intern na hoe dit op te pakken. 14-01. Er ligt nu bij PNH een voorstel. Beheersgrenzen [naam] zal bespreken met GAM en GOA. [naam] zal bespreken met GAM en GOA. Er schijnt een nieuwe afte komen. [naam] gaat intern na of GOA opdrachtgever is voor JCDeaux (vm definitieve situatie. BOK moet bekijken hoe de bushalte tijdelijk verplaatst gaat worden. 11-03. [naam] gaat dit intern nog na. Mogelijk wordt of een R-net hate (is gewenst door VervoerRegio en PNH). Er wordt o.a. nog besproken of de laatste (vrij) bushalte (busschil) te behouden is. 06-04. BOK zoekt dit uit.	[naam]	raminder		open
176	11-feb-21	ABR JCDeaux	[naam] wil graag als 'rustplaats' naar de bomen aanhouden voor de kunstsluis onder de brug. 26-04 nog geen besluit genomen. 03-05. [naam] vraagt of er besluit genomen is. 23-05. Leopt nog. actie aanhouden 06-09. actie aanhouden 19-06. Aanhouden 04-07. Aanhouden 15-06. Aanhouden.	[naam]	6-mei-21		open

## Actielijst raakvlakkenoverleg PNH - Gem Amstelveen - Gem Ouder-Amstel - BOK



Datum Meeting:	8-apr-21	Aanwezig: [REDACTED]	Status Overleg									
Documentnr:	BOK2-10120	Afwezig: [REDACTED]		<table border="1"> <thead> <tr> <th>Status</th> <th>Count</th> </tr> </thead> <tbody> <tr> <td>Klaar</td> <td>1</td> </tr> <tr> <td>Te laat</td> <td>0</td> </tr> <tr> <td>Open</td> <td>15</td> </tr> </tbody> </table>	Status	Count	Klaar	1	Te laat	0	Open	15
Status	Count											
Klaar	1											
Te laat	0											
Open	15											
Locatie:	Teams-overleg											
Vergadering	57											

Nr.	Datum	Onderwerp	Actie	Verantw.	Afgesproken datum actie gereed	Werkelijke datum actie gereed	Status
177	11-mrt-21	Omlidingsroute Bankrasweg	Om omlidingsroute. GAM vindt dat omliding over Bankrasweg-Costermeeuweg loopt. Wordt besproken in bestuurlijk overleg (medio april). BOK bekijkt dus van de afsluiting (mogelijk 1 weekend? Max. 6 weken) 06-04. Voorstel: BOK om afsluiting in week 29 van maandag tot en met zondag (7 dagen). Waarop omliding van toepassing is voor autoverkeer en de Bankrasweg voor Nood-hulpdiensten, agrarisch verkeer en fietsers/voetgangers. Besproken met Begeleidingsgroep. Wordt vandaag besproken met bewonerscomité. Conclusie uit beide gesprekken gaan als agendapunt naar BC van 14-04. In communicatie ook dhr. (110)(26)	[REDACTED]	6-mei-21		open
178	11-mrt-21	GVW ontwerp	DO is destijds besproken. BOK is bezig om het UO ompeet te maken. Eisen dienen te voldoen aan de JOR van beide gemeenten. Verzoek om de UO-tekening aan de beheerders van GAM en GCA voor te leggen en te bespreken, zodat bekend is wat er overgedragen wordt aan het eind van de realisatie. 08-04 UO tekeningen zouden eind april bekend moeten zijn, vervolgens kan afspraak ingelast worden. Geldt ook voor het [REDACTED]	[REDACTED]	6-mei-21		open
179	8-apr-21	Stoot [REDACTED]	Dhr. [REDACTED] wil graag een stoot langs noordzijde parkeerterrein Cranjestaete. Deze zou den geheel op zijn teggen komen.	EKL/MBE	raminder		open
180	8-apr-21	Directorie Kerkappartementen	Dhr. [REDACTED] heeft vraag dhr. (110)(26) ontvangen tijdens begeleidingsgroep, over het gemis van een dsaarikel aan het eind parallelweg. Daar is geen ruimte voor en nu verzoek om p-plaatsen iets te verleggen. [REDACTED] kijkt dit na.	[REDACTED]	6-mei-21		open
181	8-apr-21	Hekwerk langs parallelweg	Dhr. (110)(26) is ook hekwerk tussen parallelweg en nieuwe fietspad. [REDACTED] gaat era na.	[REDACTED]	6-mei-21		open
182	8-apr-21	Veenix-BOK	Er is een knelpunt voor de werkzaamheden in weekend 24 vwb aansluiting verbindingsweg op N522. In dat weekend is A3 afgevoerd. Dus mogelijk een weekend eerder of doordewekkse uitvoering voor BOK. Naast Cranjestaete, zal ook Connewoon nog op de hoogte gesteld moeten worden.	[REDACTED]	6-mei-21		open





Combinatie Brug Ouderkerk

Bezoekadres

Wisselwerking 50  
1112 XR DIEMEN

Postadres

Postbus 292  
1110 AG DIEMEN

E-mail

Secretariaatbok@kws.nl

Aan de bewoners van dit adres

Datum: 08 februari 2021  
Onderwerp: Uitvoering kapwerkzaamheden Hoger Einde-Noord  
Uw kenmerk: -  
Ons kenmerk: BOK2-8800  
Behandeld door: [REDACTED]

Geachte heer, mevrouw,

In opdracht van provincie Noord-Holland werkt bouwcombinatie Brug Ouderkerk aan het vernieuwen van de bestaande brug over de Amstel in de N522 te Ouderkerk aan de Amstel. Tevens past de bouwcombinatie de aansluitende wegen en fietspaden aan. Met deze brief brengen wij u als omwonende op de hoogte van de komende kapwerkzaamheden en de te verwachten hinder voor de omgeving.

### Kapwerkzaamheden

Binnenkort starten de noodzakelijke kapwerkzaamheden<sup>1</sup>, ter voorbereiding op de bouw van de nieuwe brug. Op woensdag 10 februari aanstaande worden de resterende 4 bomen aan de oostzijde van Hoger Einde-Noord (ter hoogte van nr. 32) gekapt. Aansluitend worden de gekapte stammen en de takken verwijderd. Op de kaart staan de exacte locaties van de te kappen bomen aangeven. De achtergebleven stobben worden op een later moment verwijderd.



Boom 50 t/m 53 worden gekapt. De overig bomen zijn reeds gekapt.

<sup>1</sup>

Voor het kappen van deze bomen heeft het college van Ouder-Amstel op 11 september 2018 reeds vergunning verleend

**Hinder**

Wij verzoeken u om uw auto op woensdag 10 februari (tussen 07.00 en 16.00 uur) niet in de buurt van bovengenoemde bomen te parkeren zodat wij onze werkzaamheden veilig kunnen uitvoeren. Er worden door ons verkeersmaatregelen getroffen en er staan verkeersregelaars om het verkeer in goede banen te leiden.

**Informatie**

Wilt u op de hoogte blijven van de werkzaamheden aan de brug over de Amstel? Dat kan op verschillende manieren. Meld u aan voor de digitale nieuwsbrief via [www.noord-holland.nl/brugouderkerk](http://www.noord-holland.nl/brugouderkerk).

Ook kunt u de "N522 BOK" app downloaden in de App Store (Apple), Google Play (Android) of via [www.debouwapp.nl/n522bok](http://www.debouwapp.nl/n522bok). Via deze app biedt de bouwcombinatie BOK actuele informatie over de voortgang, uitvoering en eventuele omleidingen van de werkzaamheden.

Met vragen over de werkzaamheden kunnen (vaar-)weggebruikers en omwonenden contact opnemen met het provinciaal Servicepunt via 0800-0200600 (gratis), of per mail [servicepunt@noord-holland.nl](mailto:servicepunt@noord-holland.nl).

In de hoop u hiermee voldoende te hebben geïnformeerd.

Hoogachtend,  
Combinatie Brug Ouderkerk

[Redacted]  
Omgevingsmanager  
Tel: [Redacted]  
E-mail: [Redacted]@avecodebondt.nl





Combinatie Brug Ouderkerk

Bezoekadres

Wisselwerking 50

1112 XR DIEMEN

Postadres

Postbus 292

1110 AG DIEMEN

E-mail

Secretariaatbok@kws.nl

Aan de bewoners van dit adres

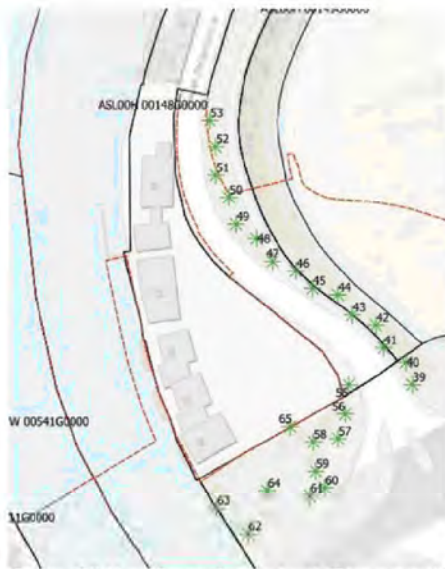
Datum: 08 februari 2021  
 Onderwerp: Uitvoering kapwerkzaamheden  
 Uw kenmerk: -  
 Ons kenmerk:  
 Behandeld door: [REDACTED]

Geachte heer, mevrouw,

In opdracht van provincie Noord-Holland werkt bouwcombinatie Brug Ouderkerk aan het vernieuwen van de bestaande brug over de Amstel in de N522 te Ouderkerk aan de Amstel. Tevens past de bouwcombinatie de aansluitende wegen en fietspaden aan. Met deze brief brengen wij u als omwonende op de hoogte van de komende kapwerkzaamheden en de te verwachten hinder voor de omgeving.

### Kapwerkzaamheden

Binnenkort starten de noodzakelijke kapwerkzaamheden<sup>1</sup>, ter voorbereiding op de bouw van de nieuwe brug. Op woensdag 10 februari aanstaande worden de resterende 4 bomen aan de oostzijde van Hoger Einde-Noord (ter hoogte van nr. 32) gekapt. Aansluitend worden de gekapte stammen en de takken verwijderd. Op de kaart staan de exacte locaties van de te kappen bomen aangeven. De achtergebleven stobben worden op een later moment verwijderd.



Boom 50 t/m 53 worden gekapt. De overig bomen zijn reeds gekapt.

<sup>1</sup>

Voor het kappen van deze bomen heeft het college van Ouder-Amstel op 11 september 2018 reeds vergunning verleend

**Hinder**

Wij verzoeken u om uw auto op woensdag 10 februari (tussen 07.00 en 19.00 uur) niet in de buurt van bovengenoemde bomen te parkeren zodat wij onze werkzaamheden veilig kunnen uitvoeren. Er worden door ons verkeersmaatregelen getroffen en er staan verkeersregelaars om het verkeer in goede banen te leiden.

**Informatie**

Wilt u op de hoogte blijven van de werkzaamheden aan de brug over de Amstel? Dat kan op verschillende manieren. Meld u aan voor de digitale nieuwsbrief via [www.noord-holland.nl/brugouderkerk](http://www.noord-holland.nl/brugouderkerk).

Ook kunt u de "N522 BOK" app downloaden in de App Store (Apple), Google Play (Android) of via [www.debouwapp.nl/n522bok](http://www.debouwapp.nl/n522bok). Via deze app biedt de bouwcombinatie BOK actuele informatie over de voortgang, uitvoering en eventuele omleidingen van de werkzaamheden.

Met vragen over de werkzaamheden kunnen (vaar-)weggebruikers en omwonenden contact opnemen met het provinciaal Servicepunt via 0800-0200600 (gratis), of per mail [servicepunt@noord-holland.nl](mailto:servicepunt@noord-holland.nl).

In de hoop u hiermee voldoende te hebben geïnformeerd.

Hoogachtend,  
Combinatie Brug Ouderkerk

[Redacted]  
[Redacted]  
Omgevingsmanager  
Tel: [Redacted]  
E-mail: [Redacted]@avecodebondt.nl



Combinatie Brug Ouderkerk

Bezoekadres

Wisselwerking 50

1112 XR DIEMEN

Postadres

Postbus 292

1110 AG DIEMEN

E-mail

Secretariaatbok@kws.nl

Aan de bewoners van dit adres

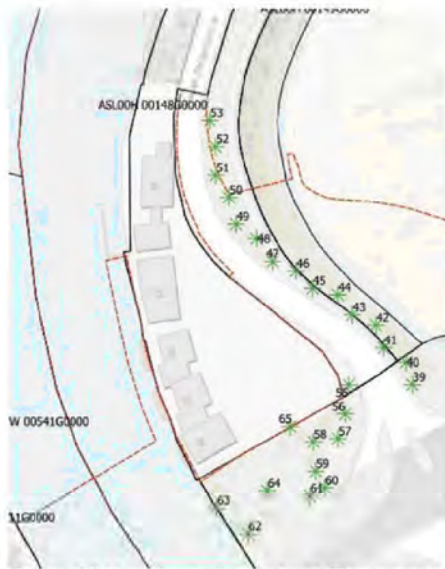
Datum: 08 februari 2021  
 Onderwerp: Uitvoering kapwerkzaamheden  
 Uw kenmerk: -  
 Ons kenmerk:  
 Behandeld door:

Geachte heer, mevrouw,

In opdracht van provincie Noord-Holland werkt bouwcombinatie Brug Ouderkerk aan het vernieuwen van de bestaande brug over de Amstel in de N522 te Ouderkerk aan de Amstel. Tevens past de bouwcombinatie de aansluitende wegen en fietspaden aan. Met deze brief brengen wij u als omwonende op de hoogte van de komende kapwerkzaamheden en de te verwachten hinder voor de omgeving.

### Kapwerkzaamheden

Binnenkort starten de noodzakelijke kapwerkzaamheden<sup>1</sup>, ter voorbereiding op de bouw van de nieuwe brug. Op woensdag 10 februari aanstaande worden de resterende 4 bomen aan de oostzijde van Hoger Einde-Noord (ter hoogte van nr. 32) gekapt. Aansluitend worden de gekapte stammen en de takken verwijderd. Op de kaart staan de exacte locaties van de te kappen bomen aangeven. De achtergebleven stobben worden op een later moment verwijderd.



Boom 50 t/m 53 worden gekapt. De overig bomen zijn reeds gekapt.

<sup>1</sup>

Voor het kappen van deze bomen heeft het college van Ouder-Amstel op 11 september 2018 reeds vergunning verleend

**Hinder**

Wij verzoeken u om uw auto op woensdag 10 februari (tussen 07.00 en 19.00 uur) niet in de buurt van bovengenoemde bomen te parkeren zodat wij onze werkzaamheden veilig kunnen uitvoeren. Er worden door ons verkeersmaatregelen getroffen en er staan verkeersregelaars om het verkeer in goede banen te leiden.

**Informatie**

Wilt u op de hoogte blijven van de werkzaamheden aan de brug over de Amstel? Dat kan op verschillende manieren. Meld u aan voor de digitale nieuwsbrief via [www.noord-holland.nl/brugouderkerk](http://www.noord-holland.nl/brugouderkerk).

Ook kunt u de "N522 BOK" app downloaden in de App Store (Apple), Google Play (Android) of via [www.debouwapp.nl/n522bok](http://www.debouwapp.nl/n522bok). Via deze app biedt de bouwcombinatie BOK actuele informatie over de voortgang, uitvoering en eventuele omleidingen van de werkzaamheden.

Met vragen over de werkzaamheden kunnen (vaar-)weggebruikers en omwonenden contact opnemen met het provinciaal Servicepunt via 0800-0200600 (gratis), of per mail [servicepunt@noord-holland.nl](mailto:servicepunt@noord-holland.nl).

In de hoop u hiermee voldoende te hebben geïnformeerd.

Hoogachtend,  
Combinatie Brug Ouderkerk

[Redacted]  
[Redacted]  
Omgevingsmanager  
Tel: [Redacted]  
E-mail: [Redacted]@avecodebondt.nl



(10)(2e) (10)(2e)

**Van:** [redacted] <[redacted]@avecodebondt.nl>  
**Verzonden:** vrijdag 29 januari 2021 09:10  
**Aan:** [redacted]; [redacted]  
**Onderwerp:** Via e-mail verzenden: 2021-02-10 Kappen bomen Hoger Einde-noord concept, 2021-02-10 Kappen bomen Hoger Einde-zuid concept  
**Bijlagen:** 2021-02-10 Kappen bomen Hoger Einde-noord concept.docx; 2021-02-10 Kappen bomen Hoger Einde-zuid concept.docx

Hallo [redacted] en [redacted],

Inmiddels is er een datum gekrikt om restant bomen te kappen (op 4 bomen na tv Kerkappartementen). Ik heb de oude bewonersbrieven van 2018 erbij gepakt en deze aangepast naar de info van vandaag. Ik heb expres de wijzigingen in beeld gelaten om de verschillen te kunnen zien.

Graag ontvang ik jullie op- en aanmerkingen op deze bewonersbrieven. Ik wil deze maandag 8 februari deze bewonersbrief bezorgen bij de direct omwonenden.

Met vriendelijke groet,

[redacted]  
 Omgevingsmanager

*N522 Vervanging brug Ouderkerk*



+31 (0)20 1101291 | [\[redacted\]@avecodebondt.nl](mailto:[redacted]@avecodebondt.nl)

Combinatie brug Ouderkerk  
 Wisselwerking 50, 1112 XR Diemen; Postbus 292, 1110 AG Diemen

sta aub stil bij het milieu voordat u deze e-mail print.

(10)(2e) (10)(2e)

**Van:** [redacted] <[redacted]@vwinfra.nl>  
**Verzonden:** donderdag 10 december 2020 08:31  
**Aan:** [redacted]; [redacted]  
**CC:** [redacted]  
**Onderwerp:** FW: Status kapvergunning BOK

Hoi [redacted] en [redacted]

Het oponthoud vwb het vleermuisonderzoek en de oplegnotitie, kan nog een staartje krijgen.....  
 Zoals ik vorige week donderdag in het raakvlakkenoverleg meldde, heeft [redacted] nagevraagd hoe de kapvergunning (eventueel) verlengd dient te worden.  
 Als blijkt dat deze vergunning niet verlengd kan worden, dan wordt het nog lastig om de bomen de komende winter (winter 2020-2021) te kappen.  
 Zeker als er nu eerst opnieuw een kapvergunning moet worden aangevraagd en vervolgens een hoorzitting gaat plaatsvinden (dat gebeurde vorige keer tenslotte ook na de publicatie).

@ [redacted] kun jij je voelsprietten uitzetten in de organisatie en wellicht [redacted] (en daarmee ons) verder helpen in deze?

Met vriendelijke groet,

[redacted] ( [redacted] ) [redacted]  
 Omgevingsmanager

*N522 Vervanging brug Ouderkerk*



+31 (0)20 241 1102 | [redacted]@vwinfra.nl

Combinatie brug Ouderkerk  
 Wisselwerking 50, 1112 XR Diemen; Postbus 292, 1110 AG Diemen

🌱 sta aub stil bij het milieu voordat u deze e-mail print.

**Van:** [redacted] <[redacted]@avecodebondt.nl>  
**Verzonden:** donderdag 10 december 2020 08:01  
**Aan:** [redacted] <[redacted]@vwinfra.nl>  
**Onderwerp:** FW: Status kapvergunning BOK

Dag [redacted],

Ter info.

Met vriendelijke groeten,

[redacted]  
 Vergunningencoördinator Vervangen brug Ouderkerk N522



T (+31) (0) 40 250 07 00 algemeen

M (+31) (0) 40 250 07 00 algemeen

[@avecodebondt.nl](mailto:(10)(2e)@avecodebondt.nl)

[www.avecodebondt.nl](http://www.avecodebondt.nl)



**Van:** (10)(2e) (10)(2e) <(10)(2e)@duoplus.nl>

**Verzonden:** woensdag 9 december 2020 14:25

**Aan:** (10)(2e) (10)(2e) <(10)(2e)@avecodebondt.nl>

**Onderwerp:** RE: Status kapvergunning BOK

Hoi (10)(2e), ik ben er nog steeds mee bezig. Ik probeer een uitspraak te krijgen van onze juristen, of hetgeen in de vergunning staat als voorwaarde betekent dat er binnen 2 jaar begonnen moet zijn of binnen twee jaar afgerond, maar ik krijg alleen maar vage juridische antwoorden. Ik ga het morgen nog even met mijn collega's opnemen en anders vind ik dat het betekent dat er binnen twee jaar begonnen moet zijn, wat hier het geval is. Ik laat het je zo snel mogelijk weten.

Groetjes, (10)(2e)

**Van:** (10)(2e) (10)(2e) <(10)(2e)@avecodebondt.nl>

**Verzonden:** woensdag 9 december 2020 13:56

**Aan:** (10)(2e) (10)(2e) <(10)(2e)@duoplus.nl>

**CC:** Berg, (10)(2e) van den <(10)(2e)@vwinfra.nl>

**Onderwerp:** RE: Status kapvergunning BOK

Dag (10)(2e),

Had je zojuist proberen te bellen. Weet je toevallig al wat meer?

Met vriendelijke groeten,

Drs. (10)(2e) (10)(2e)

Vergunningencoördinator Vervangen brug Ouderkerk N522



T (+31) (0) 40 250 07 00 algemeen

M (+31) (0) 40 250 07 00 algemeen

[@avecodebondt.nl](mailto:(10)(2e)@avecodebondt.nl)

[www.avecodebondt.nl](http://www.avecodebondt.nl)



**Van:** (10)(2e) (10)(2e) <(10)(2e)@duoplus.nl>

**Verzonden:** donderdag 3 december 2020 08:02

**Aan:** (10)(2e) (10)(2e) <(10)(2e)@avecodebondt.nl>; (10)(2e) <(10)(2e)@duoplus.nl>; (10)(2e) (10)(2e)



<[redacted]@Ouder-Amstel.nl>

**Onderwerp:** RE: Status kapvergunning BOK

Goeiemorgen [redacted],

Met mij gaat alles prima, gelukkig helemaal gezond. Het thuiswerken gaat gelukkig ook heel goed, maar ik mis het contact met mijn collega's wel.

Ik ga e.e.a. voor je uitzoeken, ik heb namelijk de kapvergunning niet verleend.

Je hoort van mij.

Groetjes, [redacted]

Met vriendelijke groeten,

[redacted] [redacted]

Technisch medewerker Wabo

DUO+ (Gemeente Ouder-Amstel en Uithoorn)

Mail: [redacted]@duoplus.nl

Tel: [redacted] (Ouder-Amstel)

Tel: [redacted] (Uithoorn)

*Aanwezig: maandag, woensdag en donderdag*

*Uitspraken gedaan in e-mails zijn te allen tijde onder voorbehoud van besluitvorming door het college van B&W*



**Van:** [redacted] [redacted] <[redacted]@avecodebondt.nl>

**Verzonden:** woensdag 2 december 2020 11:17

**Aan:** [redacted] [redacted] <[redacted]@duoplus.nl>

**CC:** [redacted] <[redacted]@vwinfra.nl>

**Onderwerp:** Status kapvergunning BOK

Beste [redacted],

Een tijdje geleden dat we elkaar gesproken/gezien hebben. Hoop dat alles goed met je gaat.

Ondertussen zijn wij weer begonnen met de werkzaamheden aan de nieuwe brug. Daarin hebben wij ook nog kapwerkzaamheden in de planning staan. Volgens een overdrachtsdocument van [redacted] is de kapvergunning geldig tot 31-12-2020. Dan hebben wij nog niet volledig gebruik gemaakt van deze vergunning. Mijn vraag is of deze dan nog verlengd moet worden? We hebben daar, voor zover ik kan nagaan, geen bericht van jullie over gekregen.

Ik hoor graag van je.

Met vriendelijke groeten,

Drs. [redacted] [redacted]

Vergunningencoördinator Vervangen brug Ouderkerk N522



T (+31) (0) 20 1104290 algemeen

M (+31) (0) 20 1104290 algemeen

(+31) (20) @avecodebondt.nl

[www.avecodebondt.nl](http://www.avecodebondt.nl)



De informatie verzonden met dit emailbericht is uitsluitend bestemd voor de geadresseerde. Gebruik van deze informatie door anderen dan de geadresseerde is verboden. Openbaarmaking, vermenigvuldiging, verspreiding en/of verstrekking van deze informatie aan derden is niet toegestaan. Afzender staat niet in voor de juiste en volledige overbrenging van de inhoud van een verzonden email, noch voor tijdige ontvangst daarvan. Afzender attendeert erop dat de vertrouwelijkheid van informatie verzonden per email niet gewaarborgd is.

The information contained in this communication is confidential and may be legally privileged. It is intended solely for the use of the individual or entity to whom it is addressed and others authorised to receive it. If you are not the intended recipient you are hereby notified that any disclosure, copying, distribution or taking any action in reliance on the contents of this information is strictly prohibited and may be unlawful. Sender is neither liable for the proper and complete transmission of the information contained in this communication nor for any delay in its receipt. Please note that the confidentiality of e-mail communication is not warranted.

## Overleg Vleermuizen/project brug Ouderkerk

16 december 2020


Het overleg is bedoeld om te bespreken wat nodig is voor de aangetroffen vleermuizen vanwege de bouw van de nieuwe brug over de Amstel. Het gaat daarbij om het volgende:

1. Het paarverblijf van de gewone dwergvleermuis in de kerktoren aan de Hoger Einde-Zuid;
2. De vliegroutes van vleermuizen langs de Amstel (onder de brug door), vooral tijdens de aanlegfase van de brug.

### Paarverblijf/baltsterritorium

 licht toe:

Bij navraag bij het bureau dat het vleermuizenonderzoek heeft uitgevoerd<sup>1</sup> (E.C.O. Logisch) is de conclusie getrokken dat de paarverblijfplaats (van de gewone dwergvleermuis) onaangetast blijft. Wel zijn de bomen aan de Hoger Einde-Zuid onderdeel van het baltsterritorium. Dit baltsterritorium ligt op de vier bomen aan de zijde van het kerkappartement (westzijde Hoger Einde Zuid). F.C.O. Logisch geeft aan dat deze bomen tijdens de onderzoeken in de paarperiode de hele tijd gebruikt werden. Aantasting van de bomen kan dus zorgen voor verstoring van de paarverblijfplaats. Er zijn nog veel andere lijnvormige elementen (bebouwing, watergang, bomenrij) aanwezig waardoor er veel dieren voorbij komen en het nog steeds een geschikte locatie is voor een paarverblijfplaats, ook bij kap van de bomen. Uitgangspunt is daarom dat door de kap van de bomen de paarverblijfplaats niet verloren gaat, maar dat wel sprake is van (tijdelijke) verstoring. Dat betekent dat er voor de kap van deze vier bomen en daarmee verstoring van het baltsterritorium, ontheffing moet worden aangevraagd.

 beaamt dit en geeft aan dat ontheffing benodigd is voor de te verwachten verstoring. Als compensatie kan worden opgegeven dat er nieuwe bomen worden geplant langs Hoger Einde-Zuid, zoals beschreven in het groenplan. Ook dat de Amstel en de bomen langs de Cordesweg tijdens de looptijd van het project beschikbaar blijven als foerageergebied. De doorlooptijd van een ontheffing is tenminste 13 weken.


Gezamenlijk wordt de conclusie getrokken dat er voor de drie bomen naast het kerkappartement (het parkeerterreintje), de vijf grote bomen en twee kleine bomen aan de oostzijde van de Hoger Einde-Zuid en ook voor de vier bomen aan de Hoger Einde-Noord geen ontheffing nodig is. Deze kunnen onder de door de gemeente Ouder-Amstel verleende kapvergunning medio januari/februari 2021 worden gekapt.

### Aanwezig

  
Ecoloog ODNHN

  
Omgevingsmanager BOK

  
Ecoloog BOK

  
Ecoloog PNH

  
Omgevingsmanager PNH

<sup>1</sup> Het onderzoek heeft in 2019 plaatsgevonden in mei t/m juli en augustus t/m september.



### Vliegroute watervleermuis

█:

De watervleermuis is tijdens de onderzoeken onder alle drie de onderdoorgangen waargenomen. Er werd het meeste gebruik gemaakt van de oostelijke route, waarschijnlijk omdat hier minder verlichting was. Ontheffing is ons inziens niet nodig, aangezien er maar één onderdoorgang per keer gestremd is. Dus door te werken volgens een ecologisch werkprotocol (geen uitstraling verlichting/gebruik vleermuisvriendelijke verlichting/plaatsing schermen en openhouden twee onderdoorgangen) vindt geen verstoring plaats.

█ vult aan dat er in de definitieve situatie een lichtplan is gemaakt met vleermuis vriendelijke verlichting. Hij stelt vast dat nu de nieuwe brug hoger wordt dan de huidige ook de openingen groter worden. Ook dat is gunstig voor de vleermuis.

█ licht de bouwwijze toe aan de hand van een filmpje van de bouw van de noordelijke brug. Voor de zuidelijke brug (er worden twee nieuwe bruggen gebouwd) geldt een zelfde werkvolgorde. De sloop van de bestaande brug zal 3 à 4 weken in beslag nemen, waarbij ook steeds één of meer onderdoorgangen open zijn.

█ verwacht met deze toelichting dat er inderdaad waarschijnlijk geen ontheffing nodig is. Hij bespreekt dat in een intern RUD overleg en zal dat terug koppelen. Hij geeft aan dat er wel een ecologisch werkprotocol moet worden opgesteld.

Afspraken				
1	16-12-2020	Bespreken of ontheffing nodig is voor de vleermuizen langs de Amstel	17-2-2020	█
2	16-12-2020	Opstellen ontheffingsaanvraag	Z.s.m.	█
3	16-12-2020	Opstellen ecologisch werkplan	Z.s.m.	█

(10)(2e) (10)(2e)

**Van:** [redacted] <[redacted]@duoplus.nl>  
**Verzonden:** donderdag 10 december 2020 14:52  
**Aan:** [redacted]  
**CC:** [redacted]  
**Onderwerp:** RE: Status kapvergunning BOK KAPVERGUNNING BLIJFT GELDIG!!

Hallo [redacted],

Sorry dat het zo lang heeft geduurd, ik heb het met een collega zo goed mogelijk uitgezocht.

In hoofdstuk 2 artikel 2.33 lid 2 van de Wet algemene bepalingen omgevingsrecht staat:

2Het bevoegd gezag kan de omgevingsvergunning geheel of gedeeltelijk intrekken, voor zover:

- **a.**gedurende drie jaar, dan wel indien de vergunning betrekking heeft op een activiteit als bedoeld in artikel 2.1, eerste lid, onder a onderscheidenlijk b of g, gedurende 26 weken onderscheidenlijk de in de vergunning bepaalde termijn, geen handelingen zijn verricht met gebruikmaking van de vergunning;
- **g.**deze betrekking heeft op een activiteit als bedoeld in artikel 2.2, op de gronden die zijn aangegeven in de betrokken verordening;

In de verleende vergunning staat dat deze geldt voor twee jaar. Dat is op grond van een verkeerd artikel in de Wabo gedaan. Dat heeft verder geen gevolgen voor de vergunning, maar deze termijn is bedoeld voor een tijdelijke vergunning. Het vellen van een boom is niet tijdelijk. Er wordt in de vergunning bedoeld te verwijzen naar de bomenverordening Ouder-Amstel 2014, artikel 7: een vergunning als bedoeld in artikel 3 vervalt van rechtswege indien daarvan geen gebruik is gemaakt binnen een termijn van twee jaar na het onherroepelijk worden van de vergunning.

Hier geldt dus artikel 2.33 lid 2 onder g van de Wabo. De betrokken verordening is de bomenverordening Ouder-Amstel 2014.

In artikel 2.33 lid 2 van de Wabo staat een belangrijk woord: Het bevoegd gezag **KAN** de omgevingsvergunning intrekken... Dat is in dit geval niet gebeurd, dit betekent dat de vergunning gewoon nog geldig is. Zolang het bevoegd gezag de vergunning niet heeft ingetrokken hoeven jullie verder geen actie te ondernemen en kan er gewoon door gegaan worden met het kappen van de in de vergunning vermelde bomen. Tevens staat er in de bomenverordening dat er binnen twee jaar gebruik is gemaakt van de vergunning. Dat is het geval, binnen twee jaar is begonnen met het kappen van de bomen.

Er hoeft dus geen verdere actie te worden ondernomen, deze vergunning is nog gewoon geldig tot alle bomen zijn gekapt.

Er staat wel een discrepantie in de vergunning: de herplant dient te worden uitgevoerd voor 20 januari 2019. Maar dat is een beetje moeilijk als de bomen nog niet zijn gekapt, dus daar hoeft geen rekening mee gehouden te worden. De bomen kunnen herplant worden na overleg met de gemeente.

Met vriendelijke groeten,

[redacted] [redacted]

Technisch medewerker Wabo  
 DUO+ (Gemeente Ouder-Amstel en Uithoorn)  
 Mail: [redacted]@duoplus.nl  
 Tel: [redacted] (Ouder-Amstel)  
 Tel: [redacted] (Uithoorn)

Aanwezig: maandag, woensdag en donderdag

Uitspraken gedaan in e-mails zijn te allen tijde onder voorbehoud van besluitvorming door het college van B&W



**Van:** [redacted] <[redacted]@avecodebondt.nl>  
**Verzonden:** woensdag 9 december 2020 13:56  
**Aan:** [redacted] <[redacted]@duoplus.nl>  
**CC:** [redacted] <[redacted]@vwinfra.nl>  
**Onderwerp:** RE: Status kapvergunning BOK

Dag [redacted],

Had je zojuist proberen te bellen. Weet je toevallig al wat meer?

Met vriendelijke groeten,

Drs. [redacted]

Vergunningencoördinator Vervangen brug Ouderkerk N522



T (+[redacted]) algemeen  
 M (+31) ([redacted])

[redacted]@avecodebondt.nl

[www.avecodebondt.nl](http://www.avecodebondt.nl)



**Van:** [redacted] <[redacted]@duoplus.nl>  
**Verzonden:** donderdag 3 december 2020 08:02  
**Aan:** [redacted] <[redacted]@avecodebondt.nl>; [redacted] <[redacted]@duoplus.nl>; [redacted] <[redacted]@Ouder-Amstel.nl>  
**Onderwerp:** RE: Status kapvergunning BOK

Goeiemorgen [redacted],

Met mij gaat alles prima, gelukkig helemaal gezond. Het thuiswerken gaat gelukkig ook heel goed, maar ik mis het contact met mijn collega's wel.

Ik ga e.e.a. voor je uitzoeken, ik heb namelijk de kapvergunning niet verleend.

Je hoort van mij.

Groetjes, [redacted]

Met vriendelijke groeten,



(10)(2e) (10)(2e)

Technisch medewerker Wabo  
 DUO+ (Gemeente Ouder-Amstel en Uithoorn)  
 Mail: (10)(2e) @duoplus.nl  
 Tel: (10)(2e) (Ouder-Amstel)  
 Tel: (10)(2e) (Uithoorn)

*Aanwezig: maandag, woensdag en donderdag*

*Uitspraken gedaan in e-mails zijn te allen tijde onder voorbehoud van besluitvorming door het college van B&W*




---

**Van:** (10)(2e) (10)(2e) <(10)(2e) @avecodebondt.nl>  
**Verzonden:** woensdag 2 december 2020 11:17  
**Aan:** (10)(2e) (10)(2e) <(10)(2e) @duoplus.nl>  
**CC:** Berg, (10)(2e) van den <(10)(2e) @vwinfra.nl>  
**Onderwerp:** Status kapvergunning BOK

Beste (10)(2e),

Een tijdje geleden dat we elkaar gesproken/gezien hebben. Hoop dat alles goed met je gaat.

Ondertussen zijn wij weer begonnen met de werkzaamheden aan de nieuwe brug. Daarin hebben wij ook nog kapwerkzaamheden in de planning staan. Volgens een overdrachtsdocument van (10)(2e) is de kapvergunning geldig tot 31-12-2020. Dan hebben wij nog niet volledig gebruik gemaakt van deze vergunning. Mijn vraag is of deze dan nog verlengd moet worden? We hebben daar, voor zover ik kan nagaan, geen bericht van jullie over gekregen.

Ik hoor graag van je.

Met vriendelijke groeten,

Drs. (10)(2e) (10)(2e)  
 Vergunningencoördinator Vervangen brug Ouderkerk N522



T (+ (10)(2e) ) algemeen  
 M (+31) (10)(2e) (10)(2e) (10)(2e) (10)(2e)

(10)(2e) @avecodebondt.nl  
[www.avecodebondt.nl](http://www.avecodebondt.nl)



(10)(2e) (10)(2e)

---

**Van:** [REDACTED] <[REDACTED]@avecodebondt.nl>  
**Verzonden:** dinsdag 2 februari 2021 13:10  
**Aan:** [REDACTED]; [REDACTED]; [REDACTED]  
**Onderwerp:** Tweede concept bewonersbrieven kappen bomen  
**Bijlagen:** 2021-02-10 Kappen bomen Hoger Einde-zuid concept.docx; 2021-02-10 Kappen bomen Hoger Einde-noord concept.docx

Allen,

Hierbij de aangepaste versie n.a.v. de opmerkingen die ik tot nu toe ontvangen heb.

Graag uw goedkeuring op deze brieven zodat ik deze maandag in de bus kan werpen bij de aanwonenden.

Met vriendelijke groet,

[REDACTED] ([REDACTED]) ([REDACTED])  
Omgevingsmanager

*N522 Vervanging brug Ouderkerk*



+31 (0)(2e) (0)(2e) | [REDACTED]@avecodebondt.nl

Combinatie brug Ouderkerk  
Wisselwerking 50, 1112 XR Diemen; Postbus 292, 1110 AG Diemen

 sta aub stil bij het milieu voordat u deze e-mail print.



## Rapport

### Activiteitenplan

Primum

Podium 9, 3826 PA Amersfoort

Postbus 64, 7450 AB Halten

T (10)(2e)

[www.primum.nl](http://www.primum.nl)

---

## Brug Ouderkerk

project	BOK - ecologie werkzaamheden 2020	datum	13 januari 2021
projectnummer	205982	referentie	205982_R_DBA1_0818
projectverantwoordelijke	(10)(2e),10)(2e)		
opdrachtgever	Combinatie BOK V.O.F.		
postadres	Wisselwerking 52 1112 XR DIEMEN		
contactpersoon	(10)(2e)		
status	Definitief		
autoriteit	(10)(2e),10)(2e)		
paraaf			
gecontroleerd	10)(2e),10)(2e)		

---





## Inhoudsopgave

<b>1</b>	<b>Algemene informatie</b>	<b>3</b>
1.1	Inleiding	3
1.2	Locatiebeschrijving	4
1.3	Toekomstige situatie	4
<b>2</b>	<b>Werkzaamheden en planning</b>	<b>5</b>
<b>3</b>	<b>Ecologische inventarisatie</b>	<b>6</b>
3.1	Methode	6
3.2	Locatie inventarisatie	6
3.3	Inzet deskundigen	6
3.4	Resultaten inventarisatie	6
<b>4</b>	<b>Effecten op beschermde soorten</b>	<b>9</b>
<b>5</b>	<b>Gunstige staat van instandhouding</b>	<b>10</b>
<b>6</b>	<b>Maatregelen</b>	<b>11</b>
6.1	Mitigerende maatregelen	11
6.2	Compenserende maatregelen	11
<b>7</b>	<b>Belang en alternatieven</b>	<b>12</b>
7.1	Doel en belang	12
7.2	Alternatieven	12

### Bijlagen

Bijlage 1	Literatuurlijst
Bijlage 2	Topografische kaart
Bijlage 3	Naderonderzoek vlermuizen
Bijlage 4	Inrichtingsplan groenvoorziening



## 1 Algemene informatie

### 1.1 Inleiding

In Ouderkerk a/d Amstel is Combinatie BOK V.O.F. voornemens om in opdracht van de Provincie Noord-Holland, gemeenten Ouder-Amstel, Amstelveen en Stadsregio Amsterdam een bestaande brug te vervangen. Het projectgebied ligt ten noordwesten van Ouderkerk a/d Amstel (gemeente Amstelveen en Ouder-Amstel, provincie Noord-Holland). De brug wordt gerealiseerd op de provinciale weg N522, een belangrijke verbinding voor R-netlijn 300 van Haarlem, via Schiphol naar Amsterdam Arena. De voorgenomen werkzaamheden omvatten globaal het vernieuwen van de brug en het verbeteren van de verkeerssituatie. Onder de brug wordt aan weerszijden een fietspad aangelegd. Voor de realisatie van de brug dienen enkele bomen gekapt te worden. Afbeelding 1.1 geeft een indruk van de huidige situatie van het projectgebied. In bijlage 2 is een topografische kaart toegevoegd.



Afbeelding 1.1. Ligging plangebied Brug Ouderkerk inclusief locaties te kappen bomen.

Om de mogelijke consequenties van de ontwikkeling op beschermde soorten te bepalen, is in eerste instantie een quickscan flora en fauna uitgevoerd (Van Veen, 2019). Uit de quickscan bleek dat de aanwezigheid van verblijfplaatsen en essentieel foerageergebied en/of vliegroutes van vleermuizen niet konden worden uitgesloten. In de periode van mei t/m september 2019 is daarom een nader onderzoek uitgevoerd naar de aanwezigheid van vleermuizen binnen het plangebied (Schep, 2020). Uit dit onderzoek is gebleken dat er direct buiten het plangebied een paarverblijfplaats van gewone dwergvleermuis aanwezig is. Het bijbehorende baltsterritorium is binnen het plangebied gelegen. Het volledige nader onderzoek is toegevoegd in bijlage 3.

Als gevolg van de geplande ontwikkeling wordt het baltsterritorium van de gewone dwergvleermuis verstoord en/of aangetast. Het betreft de vier te kappen bomen aan de Hoger



Einde Zuid, direct tegenover het oude kerkgebouw waar de paarverblijfplaats is gelegen. Het (tijdelijk) verstoren en/of aantasten van het balsterritorium van de gewone dwergvleermuis betekent een overtreding van de Wet natuurbescherming. Voor de geplande kap van de bomen wordt derhalve een ontheffing van de Wet natuurbescherming aangevraagd. Dit activiteitenplan biedt de onderbouwing voor de ontheffingsaanvraag.

### 1.2 Locatiebeschrijving

Het plangebied, waar de te kappen bomen onderdeel van uitmaken, ligt aan de noordwestkant van Ouderkerk aan de Amstel (gemeente Ouder-Amstel en Amstelveen, Provincie Noord-Holland). Het plangebied ligt in kilometerhok X: 121 en Y: 479. Het plangebied bestaat voornamelijk uit de weg de N522 langs Ouderkerk aan de Amstel naar Amstelveen. Onderdeel van het plangebied is de brug en een gedeelte van de rivier de Amstel, het aangrenzende deel te Hoger Einde-Noord en Hoger Einde-Zuid, het aangrenzende deel Amstedijk Noord en Amstedijk Zuid, de Oranjeslaag (N522) en Amstelslag. Verder zijn er binnen het plangebied enkele bomen gelegen waaronder de te kappen bomen langs het Hoger Einde-Noord en Hoger Einde-Zuid. Ten zuiden van het plangebied en langs de ten noorden gelegen oever van de Amstel, zijn woonhuizen gelegen. Verder is het plangebied in open weidegebied gelegen.

### 1.3 Toekomstige situatie

De brug over de Amstel dateert reeds uit 1936. De technische levensduur van de brug komt tot haar eind. Een nieuwe brug en verbetering van de verkeerssituatie dient de planlocatie weer toekomstbestendig maken. Het project omvat verdubbeling van de huidige brug en aanpassing van weginfrastructuur aan beide kanten van de brugpassage over de Amstel. In afbeelding 1.2 is impressie van de toekomstige situatie van de brug weergegeven. In bijlage 4 is het groeninrichtingsplan toegevoegd.



Afbeelding 1.2. Impressie toekomstige situatie.



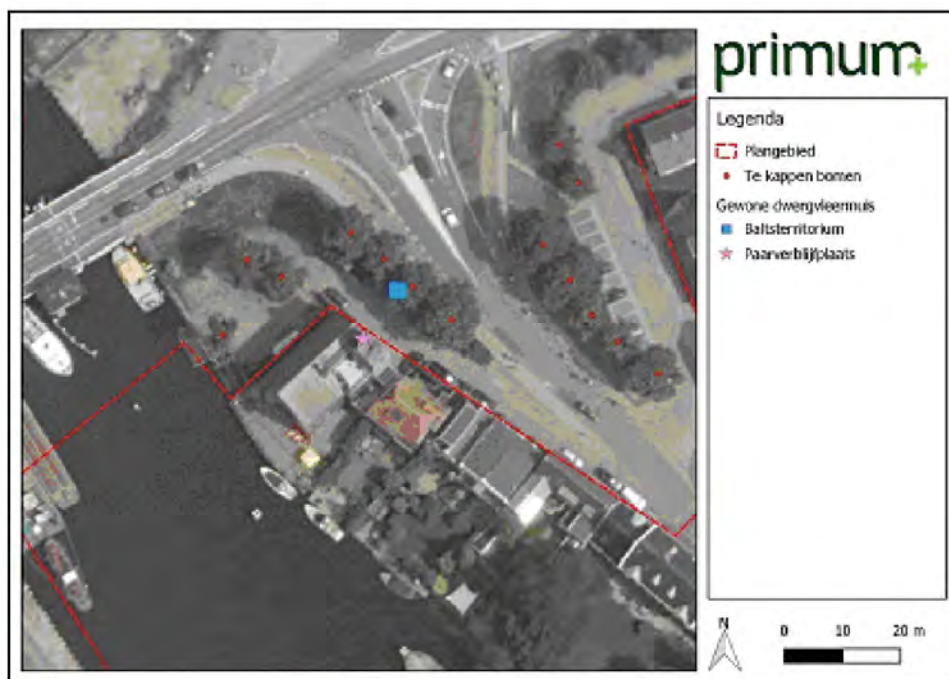


## 2 Werkzaamheden en planning

Voor de aanleg van het nieuwe fietspad en de verbreding en verlegging van het ten oosten van de brug gelegen kruispunt dienen enkele bomen te worden gekapt. In de nieuwe situatie worden hier weer nieuwe bomen geplant.

De werkzaamheden waarvoor ontheffing noodzakelijk is, betreft de kap van 4 bomen aan de Hoger Einde-Zuid (zie afbeelding 2.1). De kap van de bomen zal worden uitgevoerd na ontvangst van de ontheffing. De beoogde ontwikkeling, waar de kap van de bomen onderdeel van uitmaakt, staat gepland t/m medio 2023. De aanplant van nieuwe bomen is onderdeel van de laatste fase van de ontwikkeling en staat gepland in de winter van 2022-2023.

Gezien de planning van de werkzaamheden en rekening houdend met eventuele uitloop, wordt ontheffing aangevraagd tot en met 31 december 2023.



Afbeelding 2.1. Locatie paarverblijfplaats (roze ster) en balsterritorium (blauw vierkant) van gewone dwergvleermuis (uit Schep, 2020) ten opzichte van het plangebied en de te kappen bomen.



### 3 Ecologische inventarisatie

#### 3.1 Methode

In het kader van de beoogde ontwikkeling is onderzoek uitgevoerd naar vleermuizen in de periode van april t/m september 2019 (Schep, 2020, zie bijlage 3). Het nader onderzoek naar vleermuizen is uitgevoerd conform het Vleermuisprotocol 2017 (NGB, 2017). Gedurende meerdere veldbezoeken is met behulp van een batdetector de activiteit van vleermuizen in het plangebied vastgesteld. Voor de exacte tijden en omstandigheden zie tabel 3.1.

Tabel 3.1: Datum, tijdstip en weersomstandigheden tijdens de inventarisaties (Schep, 2020).

Datum	Tijdstip	Onderzoek	Omstandigheden	Locatie
23-5-2019	21:40 - 23:40	Zomer- en kraamverblijven	Bewolkt, windkracht 3, 10 °C	Bomen en brug
23-6-2019	22:06 - 00:06	Zomer- en kraamverblijven	Bewolkt, windkracht 3, 22 °C	Brug
24-6-2019	03:19 - 05:19	Zomer- en kraamverblijven	Bewolkt, winddracht 3, 20 °C	Bomen en brug
2-8-2020	00:00 - 2:00	Winterverblijven (zwermgedrag)	Bewolkt, winddracht 3, 18 °C	Brug
22-8-2020	21:51 - 23:51	Paarverblijven en zwermplaatsen	Half bewolkt, windkracht 3, 14 °C	Bomen en brug
23-8-2020	00:00 - 2:00	Winterverblijven (zwermgedrag)	Bewolkt, winddracht 2, 14 °C	Brug
12-9-2020	05:09 - 07:09	Paarverblijven en zwermplaatsen	Bewolkt, winddracht 3, 15 °C	Bomen en brug

#### 3.2 Locatie inventarisatie

Tijdens het nader onderzoek is gelet op activiteit nabij de te kappen bomen, bebouwing direct rondom het plangebied en activiteit nabij de brug. Bij de brug is gelet op verblijfplaatsen in de brug en activiteit boven de watergang (foerageergebied en vliegroute).

#### 3.3 Inzet deskundigen

Het nader onderzoek naar vleermuizen is uitgevoerd door adviesbureau E.C.O.Logisch (Schep, 2020). Het veldwerk is uitgevoerd door (10)(2e) (10)(2e). Dit activiteitenplan is opgesteld door D. (10)(2e), MSc. adviseur ecologie van Primum. De vakgroep ecologie van Primum is aangesloten bij het Netwerk Groene Bureaus (NGB).

#### 3.4 Resultaten inventarisatie

Hieronder volgen de resultaten van het aanvullend onderzoek naar vleermuizen (Schep, 2020). In afbeelding 3.1 zijn de resultaten van het onderzoek weergegeven. In bijlage 3 is het volledige nader onderzoek toegevoegd.

##### *Verblijfplaatsen*

Binnen het plangebied zijn geen paar-, zomer- of winterverblijfplaatsen van vleermuizen aangetroffen. Buiten het plangebied is een paarverblijfplaats van één individu van de gewone dwergvleermuis aangetroffen. Deze bevindt zich boven in de kerktoren aan de Hoger Einde-Zuid



22. Het balsterritorium van het individu dat gebruik maakt van de paarverblijfplaats is gelegen binnen het plangebied langs 4 bomen aan de Hoger Einde-Zuid.

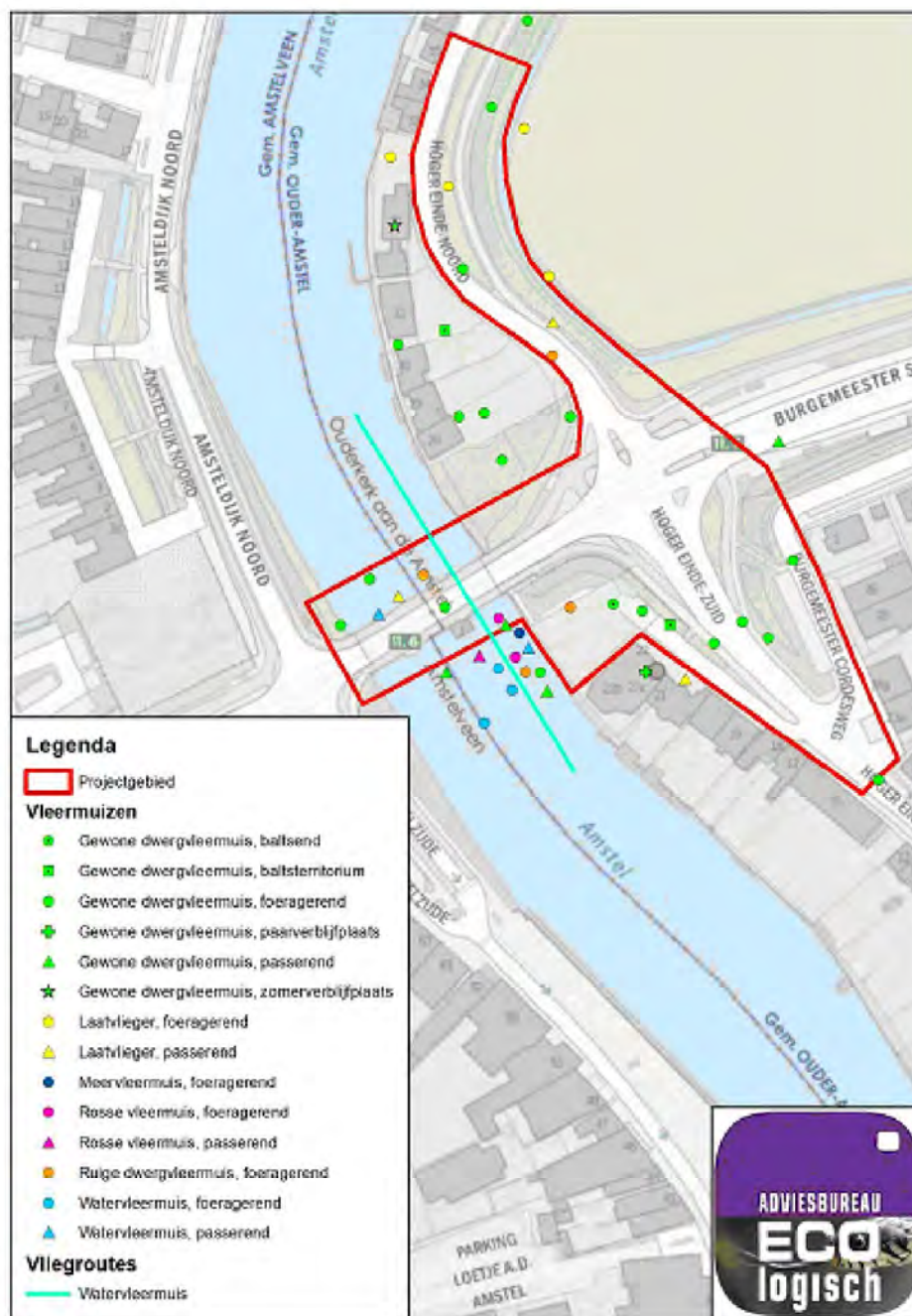
Buiten het projectgebied is tevens een zomerverblijfplaats van twee individuen van de gewone dwergveermuis aangetroffen. Deze verblijfplaats bevindt zich in de schoorsteen van Hoger Einde-Noord 32.

#### *Foerageergebied en vliegroute*

In het projectgebied en de directe omgeving zijn foeragerende individuen van de gewone dwergveermuis, laatvlieger, meerveermuis, rosse veermuis, ruige dwergveermuis en de waterveermuis waargenomen. De groenstructuren aan de voorzijde van Hoger Einde-Zuid 22 worden de gehele nacht gebruikt als foerageergebied door het individu dat gebruik maakt van de nabijgelegen paarverblijfplaats in de kerktoeren. De betreffende groenstructuren zijn daarom onderdeel van de functionele leefomgeving van de paarverblijfplaats.

Over de Amstel zijn meerdere passerende en foeragerende individuen van waterveermuis en één foeragerend individu van de meerveermuis waargenomen. Vanwege voldoende geschikt alternatief foerageergebied in de directe omgeving van het projectgebied, betreft het gedeelte van de watergang in het projectgebied geen essentieel foerageergebied voor de meerveermuis en de waterveermuis. Wegens het ontbreken van een vergelijkbare vliegroute in de directe omgeving van het projectgebied, maakt de watergang in het projectgebied onderdeel uit van een essentiële vliegroute van de waterveermuis. Overige waargenomen passerende individuen maakten geen gebruik van een duidelijke vaste vliegroute.





Afbeelding 3.1. Resultaten nader onderzoek vleermuizen (Schip, 2020).



## 4 Effecten op beschermde soorten

Vier van de te kappen bomen aan de Hoger Einde-Zuid zijn onderdeel van een balsterritorium en foerageergebied van één gewone dwergvleermuis die zijn paarverblijfplaats heeft in de kerktoeren aan de Hoger Einde-Zuid 22. Het paarverblijf zelf blijft behouden. Het balsterritorium wordt door de kap van 4 bomen verstoord. Dit betekent een overtreding van artikel 3.5 lid 2 van de Wet natuurbescherming (zie tabel 4.1).

In de omgeving van het plangebied zijn meerdere lijnvormige elementen (bebouwing, watergang, bomenrij) aanwezig waardoor de locatie, na de kap van de bomen, nog steeds een geschikte locatie is voor een paarverblijfplaats. Daarnaast zijn er in de omgeving voldoende groenelementen aanwezig om te voorzien in foerageergebied (in een straal van 600 meter zijn een bomenrij, park, begraafplaats, natuurgebied en meerdere – beschutte - watergangen gelegen). Uitgangspunt is dat door kap van de bomen de paarverblijfplaats niet verloren gaat, maar dat wel sprake is van (tijdelijke) verstoring. In de definitieve situatie worden nieuwe bomen aangeplant langs Hoger Einde-Zuid, waardoor op lange termijn ook geen effecten worden verwacht.

Uit het nader onderzoek blijkt ook de aanwezigheid van een vliegroute van watervleermuis over de Amstel, onder de brug door. Door tijdens de werkzaamheden het uitstralen van verlichting en het blokkeren van de watergang te voorkomen, wordt effect op de vliegroute uitgesloten. De te nemen maatregelen zullen worden opgenomen in een ecologisch werkprotocol en worden voorgelegd aan het bevoegd gezag. In de definitieve situatie wordt tevens rekening gehouden met de verlichting, waardoor de vliegroute ook in de definitieve situatie niet wordt aangetast. Doordat effecten op de vliegroute van watervleermuis worden uitgesloten, wordt deze verder niet besproken in voorliggende rapportage.

Tabel 4.1. Verbodsbepalingen Wet natuurbescherming artikel 3.5.

### § 3.2 Beschermingsregime soorten Habitatrictlijn

Art 3.5	lid	
	1.	Het is verboden in het wild levende dieren van soorten, genoemd in bijlage IV, onderdeel a, bij de Habitatrictlijn, bijlage II bij het Verdrag van Bern of bijlage I bij het Verdrag van Bonn, in hun natuurlijk verspreidingsgebied opzettelijk te doden of te vangen.
	2.	Het is verboden dieren als bedoeld in het eerste lid opzettelijk te verstoren.
	3.	Het is verboden eieren van dieren als bedoeld in het eerste lid in de natuur opzettelijk te vernielen of te rapen.
	4.	Het is verboden de voortplantingsplaatsen of rustplaatsen van dieren als bedoeld in het eerste lid te beschadigen of te vernielen.
	5.	Het is verboden planten van soorten, genoemd in bijlage IV, onderdeel b, bij de Habitatrictlijn of bijlage I bij het Verdrag van Bern, in hun natuurlijke verspreidingsgebied opzettelijk te plukken en te verzamelen, af te snijden, te ontwortelen of te vernielen.



## 5 Gunstige staat van instandhouding

De gewone dwergvleermuis is de meest algemeen voorkomende vleermuis in Nederland. Deze soort wordt in heel Nederland waargenomen en komt vooral voor in de bebouwde omgeving, zowel in het stedelijk gebied als op het platteland. De landelijke staat van instandhouding wordt als gunstig beschouwd. Volgens de meest recente rode lijst is de gewone dwergvleermuis in Nederland 'thans niet bedreigd', met een trendcode 'stabiel of toegenomen' en een zeldzaamheidsklassen 'algemeen' (Norren *et al.*, 2020). Verblijfplaatsen van de gewone dwergvleermuis bevinden zich in de regel in of om gebouwen (BIJ12, 2017).

Binnen het plangebied is één balsterritorium van één gewone dwergvleermuis aanwezig. In de directe omgeving van het plangebied zijn veel potentiële (paar)verblijfplaatsen voor de gewone dwergvleermuis aanwezig, onder andere in de vorm van gebouwen met pannendaken en open spouwmuren. Ook zijn er in de omgeving veel groenstructuren en watergangen aanwezig, ook in omgeving van bebouwing, die als territorium kunnen dienen en kunnen voorzien in foerageergebied. Het plangebied heeft daarmee een gering belang voor de lokale staat van instandhouding.

In de tijdelijke situatie wordt geen negatief effect verwacht gezien de in de omgeving gelegen alternatieven en het feit dat de paarverblijfplaats niet direct wordt aangetast. In de permanente situatie zullen tevens nieuwe bomen worden geplant de verloren bomen op te vangen. De lokale staat van instandhouding van de gewone dwergvleermuis zal hierdoor niet in het geding komen. Doordat er geen negatief effect ontstaat op de lokale staat van instandhouding, worden negatieve effecten van de werkzaamheden op regionaal of landelijk niveau ook uitgesloten.





## 6 Maatregelen

Bij de verschillende maatregelen die genomen worden, wordt onderscheid gemaakt tussen mitigerende (tijdelijke) maatregelen en compenserende (permanente) maatregelen.

### 6.1 Mitigerende maatregelen

Mitigerende maatregelen worden getroffen om de effecten op soorten tot een minimum te beperken. Hiermee wordt voldaan aan de zorgplicht. Doordat er geen directe verstoring of aantasting van de paarverblijfplaats van gewone dwergvleermuis plaatsvindt en het uitgangspunt is dat de paarverblijfplaats in functionaliteit blijft behouden, vindt geen mitigatie plaats. Wel worden de bomen gekapt buiten het paar seizoen van gewone dwergvleermuis (globaal van half augustus tot half oktober). Waardoor verstoring tot een minimum wordt beperkt.

### 6.2 Compenserende maatregelen

In de definitieve situatie worden er langs de Hoger Einde – Zuid en langs het fietspad richting de nieuwe brug bomen aangeplant (zie bijlage 4 voor totale inrichtingsplan groenvoorziening). Deze voorzien op <sup>10</sup>(2e) termijn in compensatie van de te kappen bomen.



## 7 Belang en alternatieven

### 7.1 Doel en belang

De brug over de Amstel in Ouderkerk is sinds 1937 intensief in gebruik, destijds ter vervanging van de iets zuidelijker gelegen Lange Brug. De Ouderkerk brug heeft twee rijstroken en wordt tijdens file intensief bereden. De brug vormt onderdeel van een drukke wegverbinding en maakt deel uit van een belangrijke R- netlijn. Na meer dan 80 jaar is de brug aan vervanging toe. Vervanging van de brug kan met het oog op de veiligheid niet uitgesteld worden. Daarnaast vormt de brug een belangrijk onderdeel t.b.v. het verkeersnetwerk. Een nieuwe brug en verbetering van de verkeerssituatie dient de planlocatie weer toekomstbestendig maken. In die zin is de aanleg van de nieuwe brug en daarmee de overtreding van artikel 3.5 lid 2 van de Wet natuurbescherming gerechtvaardigd in het belang van: Dwingende reden van groot openbaar belang met inbegrip van redenen van sociale of economische aard en voor het milieu wezenlijk gunstige effecten en de uitvoering van werkzaamheden in het kader van ruimtelijke inrichting of ontwikkeling.

### 7.2 Alternatieven

De N522 in Ouderkerk aan de Amstel is een essentiële verbinding die in stand moet blijven. Er is slechts beperkt ruimte beschikbaar om de nieuwe brug te bouwen. Een alternatieve locatie zal leiden tot grotere effecten op mogelijk in de omgeving aanwezige vaste rust- en verblijfplaatsen van beschermde soorten. De huidige positionering betreft de optie met zo min mogelijk effect op de huidige infrastructuur en omliggende bebouwing.

Ten behoeve van de verkeersveiligheid wordt een fietspad onder de brug, en dus onder het kruispunt doorgelegd. Hiervoor wordt de brug iets verlengd en wordt tevens het kruispunt aan de oostzijde van de brug iets oostelijker verlegd. De aanpassing van het kruispunt en een fietsonderdoorgang is niet mogelijk zonder kap van de 4 bomen die een balsterritorium vormen voor gewone dwergvleermuis.

Er is goed gekeken naar een alternatieve werkwijze. Het is helaas onmogelijk om de bomen te behouden. Qua planning is er voor gekozen de 4 bomen zo lang als mogelijk te laten staan. Het is echt er niet mogelijk de bomen langer te behouden dan de aangegeven planning. Dit in verband met het bouwrijp maken van het werkterrein en de werkzaamheden ten behoeve van de voorbelasting.

Er is geen reëel alternatief voor de ingreep, waarbij effecten op de gewone dwergvleermuis worden voorkomen. Door de gekozen werkwijze is het effect van de werkzaamheden op beschermde soorten tot een minimum beperkt. De gekozen werkwijze voor de bouw van een nieuwe brug wordt dan ook gezien als het alternatief met de minste effecten op (beschermde) natuurwaarden.

Samenvattend wordt geconcludeerd dat er geen alternatieve bevredigende oplossing is die minder negatieve effecten op beschermde soorten heeft.



## **Bijlage 1    Literatuurlijst**

Schep, P.J., 2020. Natuuronderzoek Brug Ouderkerk aan de Amstel – Vleermuizen.  
Adviesbureau E.C.O. Logisch B.V. Leimuiden

Van Veen, I., 2019. Quickscan flora en fauna Brug Ouderkerk. Aveco de Bondt, Amersfoort.

Vleermuisvakberaad Netwerk Groene Bureaus, Zoogdiervereniging (2017) Vleermuisprotocol  
2017, maart 2017. [www.netwerkgroenebureaus.nl](http://www.netwerkgroenebureaus.nl) en [www.zoogdiervereniging.nl](http://www.zoogdiervereniging.nl)



### Bijlage 2 Topografische kaart







### **Bijlage 3 Naderonderzoek vlermuizen**



## NATUURONDERZOEK BRUG OUDERKERK AAN DE AMSTEL

*Vleermuizen*

*Eindrapport*

Adviesbureau E. C. O. Logisch B.V.  
Leimuiden, 25-3-2020

## VERANTWOORDING

Oprichtgever: Combinatie BOK  
 Contactpersoon: Dhr. M. (10)(2e)  
 Adres: Wisselwerking 52  
 1112 XR Diemen  
 Tel: (10)(2e)  
 E-mail: (10)(2e)@avecodebondt.nl

Uitvoering: Adviesbureau E.C.O. Logisch B.V.  
 Adres: Wasier 64  
 2451 VW Leimuiden  
 Tel: (10)(2e)  
 E-mail: (10)(2e)@eco-logisch.com

Auteur: ing. P.J. Schep  
 Kwaliteitscontrole: K. den Hartogh MSc.

Projectcode: AVVL1902  
 Status: Definitief  
 Datum: 07-11-2019



Adviesbureau E.C.O. Logisch B.V. werkt volgens de kwaliteitsnormen van het Netwerk Groene Bureaus. Dit netwerk werkt aan de kwaliteit van advisering gericht op natuur, landschap, water, milieu en ruimte. De deskundigen werkende bij Adviesbureau E.C.O. Logisch B.V. voldoen hierdoor aan de volgens het Ministerie van Landbouw, Natuur en Voedselkwaliteit gestelde eisen.



Adviesbureau E.C.O. Logisch B.V. is aangesloten op de Nationale Databank Flora en Fauna en heeft daarmee toegang tot de meest volledige natuurgegevens in Nederland.

## INHOUDSOPGAVE

<b>1</b>	<b>Inleiding</b> .....	<b>4</b>
1.1	Aanleiding en doel .....	4
1.2	Wettelijk kader .....	4
<b>2</b>	<b>Onderzoeksmethodiek</b> .....	<b>5</b>
2.1	Vleermuizen .....	5
2.1.1	Zomer- en kraamverblijfplaatsen .....	5
2.1.2	Paarverblijfplaatsen en zwermplaatsen .....	5
2.1.3	Winterverblijfplaatsen .....	5
2.1.4	Vliegroutes en foeragegebieden.....	5
2.2	Overzicht inventarisaties .....	6
<b>3</b>	<b>Resultaten</b> .....	<b>7</b>
3.1	Vleermuizen .....	7
3.1.1	Zomer- en kraamverblijfplaatsen .....	7
3.1.2	Paarverblijfplaatsen en zwermplaatsen .....	7
3.1.3	Winterverblijfplaatsen .....	7
3.1.4	Vliegroutes en foeragegebieden.....	7
3.2	Beschermde functies projectgebied.....	8
<b>4</b>	<b>Conclusie</b> .....	<b>9</b>
4.1	Conclusie .....	9
	Bijlage 1: Kaart resultaten vleermuisonderzoek .....	10
	Bijlage 2: Foto verblijfplaats vleermuis .....	11



# 1 INLEIDING

## 1.1 AANLEIDING EN DOEL

Men is voornemens werkzaamheden uit te voeren in projectgebied "Brug Oudekerk aan de Amstel". Deze ingreep wordt gezien als een ruimtelijke ontwikkeling.

Uit verkennend natuuronderzoek is gebleken dat het projectgebied mogelijk functies herbergt voor vleermuizen. In opdracht van Combinatie BOK is derhalve een aanvullend vleermuisonderzoek uitgevoerd naar het gebruik van het projectgebied door vleermuizen. Dit rapport bevat de resultaten van het vleermuisonderzoek.

## 1.2 WETTELIJK KADER

Voor wat betreft de soortbescherming in de Wet natuurbescherming zijn er verschillende beschermingsregimes. Het gaat om soorten die op basis van Europese wetgeving beschermd zijn vanuit de Vogelrichtlijn en de Habitatrichtlijn en soorten die nationaal als beschermde soort zijn aangewezen. Middels een provinciale verordening kunnen deze nationaal beschermde soorten worden vrijgesteld van de verbodsbepalingen uit de wet. De vrijgestelde soorten kunnen verschillen per provincie.

Wanneer er door uitvoering van werkzaamheden sprake is van een overtreding van de verbodsbepalingen uit artikel 3.1, 3.5 en 3.10 van de Wet natuurbescherming, is een ontheffing noodzakelijk.

Een ontheffing wordt uitsluitend verleend, indien is voldaan aan elk van de volgende voorwaarden:

1. Er bestaat geen andere bevredigende oplossing.
2. Er is sprake van een in de wet genoemd belang voor de betreffende soort of soortgroep.

Ook kan er mogelijk middels een door het Ministerie van Landbouw, Natuur en Voedselkwaliteit goedgekeurde gedragscode worden gewerkt. Dit is enkel mogelijk indien de handelingen niet van wezenlijke invloed zijn op de aanwezige beschermde soorten. De huidige gedragscodes zijn nog niet afgestemd op dan wel goedgekeurd door de Minister van Landbouw, Natuur en Voedselkwaliteit voor handelingen in het kader van ruimtelijke ontwikkelingen met effecten op Europees beschermde soorten.

Alle vleermuizen zijn op Europees niveau beschermd. De verbodsbepalingen voor Europees beschermde soorten zijn opgenomen in artikel 3.1 (vogels) en 3.5 (overige soortgroepen) van de Wet natuurbescherming.

### Europees beschermde soorten - Overige soortgroepen (Artikel 3.5 Wet natuurbescherming)

1. Het is verboden in het wild levende dieren van soorten, genoemd in bijlage IV, onderdeel a, bij de Habitatrichtlijn, bijlage II bij het Verdrag van Bern of bijlage I bij het Verdrag van Bonn, in hun natuurlijk verspreidingsgebied opzettelijk te doden of te vangen.
2. Het is verboden dieren als bedoeld in het eerste lid opzettelijk te verstoren.
3. Het is verboden eieren van dieren als bedoeld in het eerste lid in de natuur opzettelijk te vernielen of te rapen.
4. Het is verboden de voortplantingsplaatsen of rustplaatsen van dieren als bedoeld in het eerste lid te beschadigen of te vernielen.
5. Het is verboden planten van soorten, genoemd in bijlage IV, onderdeel b, bij de Habitatrichtlijn of bijlage I bij het Verdrag van Bern, in hun natuurlijke verspreidingsgebied opzettelijk te plukken en te verzamelen, af te snijden, te ontwortelen of te vernielen.

## 2 ONDERZOEKSMETHODIEK

### 2.1 VLEERMUIZEN

Onderzoek naar vleermuizen is te verdelen in het inventariseren van zomer- en kraamverblijfplaatsen, paarverblijfplaatsen, zwermplaatsen, winterverblijfplaatsen, vliegroutes en foerageergebied. Per mogelijke functie is er onderzoek verricht conform het Vleermuisprotocol 2017<sup>1</sup>.

De inventarisaties met betrekking tot vleermuizen zijn met behulp van een zogenaamde batdetector uitgevoerd. Adviesbureau E.C.O. Logisch B.V. werkt standaard met de Pettersson D240X of een vergelijkbare detector. Dit apparaat vangt de ultrasone geluiden van vleermuizen op en maakt deze hoorbaar voor het menselijk gehoor. Daarnaast biedt het apparaat de mogelijkheid geluiden op te nemen voor analyse achteraf. Enkele soorten zijn namelijk zeer moeilijk te determineren in het veld en vereisen een controle met behulp van analyse-software.

Het projectgebied is opgedeeld in twee deelgebieden, namelijk de bebouwing van de brug en de groenstructuren in het projectgebied. Binnen het projectgebied is zowel de functie van de bomen als de functie van de brug onderzocht. In verband met de omvang van het projectgebied is er per inventarisatie onderzoek uitgevoerd door twee deskundigen, met uitzondering op de inventarisatie naar winterverblijfplaatsen van vleermuizen.

In paragraaf 2.2 is een overzicht gegeven van de uitgevoerde inventarisaties en de weersomstandigheden. De toegepaste methodiek wordt hier per functie nader toegelicht.

#### 2.1.1 ZOMER- EN KRAAMVERBLIJFPLAATSEN

In de periode 15 mei - 15 juli 2019 is het projectgebied onderzocht op de aanwezigheid van zomer- en kraamverblijfplaatsen van vleermuizen. Deze inventarisatie bestaat uit drie rondes, waarvan er één in de vroege ochtend vanaf circa twee uur voor zonsopkomst is uitgevoerd. De overige twee rondes hebben 's avonds plaatsgevonden vanaf zonsondergang.

#### 2.1.2 PAARVERBLIJFPLAATSEN EN ZWERMPLAATSEN

In de periode 15 augustus - 15 september 2019 zijn twee inventarisaties van twee uur uitgevoerd, teneinde paarverblijfplaatsen en zwermplaatsen vast te stellen dan wel uit te sluiten. Hiervan is één ronde gecombineerd uitgevoerd met het onderzoek naar zwermende dieren in het kader van winterverblijfplaatsen van vleermuizen.

#### 2.1.3 WINTERVERBLIJFPLAATSEN

In de periode 1 augustus – 10 september 2019 is het projectgebied onderzocht op zwermende dieren in het kader van winterverblijfplaatsen van vleermuizen. Deze inventarisatie bestaat uit twee rondes van twee uur vanaf middernacht. Hiervan is één ronde gecombineerd uitgevoerd met het onderzoek naar paarverblijven van vleermuizen. Tussen de twee inventarisaties naar zwermende dieren in het kader van winterverblijfplaatsen is een minimum tussenerperiode van tien dagen gehanteerd.

#### 2.1.4 VLEGROUTES EN FOERAGEERGEBIEDEN

De inventarisaties naar vliegroutes en foerageergebieden van vleermuizen zijn simultaan met de overige vleermuisinventarisaties uitgevoerd. Hierbij zijn de aanwezige vliegroutes en/of foerageergebieden op kaart ingetekend.

<sup>1</sup> Vleermuisvakbureau Netwerk Groene Bureaus, Zoogdiervereniging (2017). Vleermuisprotocol 2017, maart 2017.

## 2.2 OVERZICHT INVENTARISATIES

In tabel 1 is een overzicht gegeven van de data en weersomstandigheden van het vleermuisonderzoek. De inventarisaties zijn uitgevoerd door (10)(2e) Schep en E. Vinke.

Tabel 1: Overzicht inventarisaties

Datum	Tijd	Hoofdgroep	Activiteit	Weersomstandigheden	Locatie
23-05-2019	21:40 – 23:40	Vleemuizen	Zomer- en kraamverblijven	Zwaar bewolkt, windkracht 3, 10 °C	Bomen en brug
23-06-2019	22:06 – 00:06	Vleemuizen	Zomer- en kraamverblijven	Geheel bewolkt, windkracht 3, 22 °C	Brug
24-06-2019	03:19 – 05:19	Vleemuizen	Zomer- en kraamverblijven	Geheel bewolkt, windkracht 3, 20 °C	Bomen en brug
02-08-2019	00:00 – 02:00	Vleemuizen	Winterverblijven (zwermgedrag)	Vrijwel geheel bewolkt, windkracht 3, 18 °C	Brug
22-08-2019	21:51 – 23:51	Vleemuizen	Paarverblijven en zwermplaatsen	Half bewolkt, windkracht 3, 14 °C	Bomen en brug
23-08-2019	00:00 – 02:00	Vleemuizen	Winterverblijven (zwermgedrag)	Zwaar bewolkt, windkracht 2, 14 °C	Brug
12-09-2019	05:09 – 07:09	Vleemuizen	Paarverblijven en zwermplaatsen	Zwaar bewolkt, windkracht 3, 15 °C	Bomen en brug

## 3 RESULTATEN

### 3.1 VLEERMUZEN

Binnen het projectgebied zijn de gewone dwergvleermuis, laatvlieger, meervleermuis, rosse vleermuis, ruige dwergvleermuis en de watervleermuis waargenomen. Per onderzochte functie wordt het gebruik van het projectgebied nader toegelicht. In bijlage 1 zijn de resultaten van het onderzoek op kaart weergegeven.

#### 3.1.1 ZOMER- EN KRAAMVERBLIJFPLAATSEN

In het projectgebied zijn geen zomer- of kraamverblijfplaatsen van vleermuizen waargenomen. Buiten het projectgebied is een zomerverblijfplaats van twee individuen van de gewone dwergvleermuis aangetroffen. De verblijfplaats bevindt zich in de schoorsteen van Hoger Einde-Noord 32. Tijdens de inventarisatie zijn foeragerende en passerende individuen van de gewone dwergvleermuis, laatvlieger, ruige dwergvleermuis en de watervleermuis waargenomen. Tevens zijn er één foeragerend individu van de meervleermuis en de rosse vleermuis waargenomen in het projectgebied.

#### 3.1.2 PAARVERBLIJFPLAATSEN EN ZWERMPLAATSEN

In het projectgebied zijn geen paarverblijfplaatsen en zwermplaatsen van vleermuizen waargenomen. Het waargenomen balsende individu van de gewone dwergvleermuis in het projectgebied betrof balts in vlucht waarbij er geen binding met de bebouwing is vastgesteld. Buiten het projectgebied is een paarverblijfplaats van één individu van de gewone dwergvleermuis aangetroffen. Deze bevindt zich boven in de kerktoeren aan de Hoger Einde-Zuid 22 (afbeelding 1, bijlage 1). De aangrenzende groenstructuren maken onderdeel uit van het balsterritorium van het individu van de gewone dwergvleermuis welke gebruikt maakt van de paarverblijfplaats. Daarnaast is een balsterritorium van de gewone dwergvleermuis waargenomen in de voortuin van Hoger Einde-Noord 31. Een balsterritorium is een indicatie voor een paarverblijfplaats in de directe omgeving. De exacte locatie van de paarverblijfplaats is onbekend, maar vermoedelijk bevindt deze zich in de bebouwing van Hoger Einde-Noord 31. Tijdens de inventarisatie zijn foeragerende en passerende individuen van de gewone dwergvleermuis waargenomen. Daarnaast is er een foeragerend individu van de laatvlieger en de ruige dwergvleermuis waargenomen in het projectgebied.

#### 3.1.3 WINTERVERBLIJFPLAATSEN

In het projectgebied is geen zwermactiviteit waargenomen dat kan duiden op de aanwezigheid van een winterverblijfplaats. Tijdens de inventarisatie zijn er foeragerende en passerende individuen van de gewone dwergvleermuis en de watervleermuis waargenomen. Daarnaast zijn er één foeragerend individu van de laatvlieger en de ruige dwergvleermuis waargenomen in het projectgebied.

#### 3.1.4 VLEGROUTES EN FOERAGEERGEBIEDEN

In het projectgebied en de directe omgeving zijn foeragerende individuen van de gewone dwergvleermuis, laatvlieger, meervleermuis, rosse vleermuis, ruige dwergvleermuis en de watervleermuis waargenomen. De groenstructuren aan de voorzijde van Hoger Einde-Zuid 22 worden de gehele nacht gebruikt als foerageergebied door het individu dat gebruik maakt van de nabijgelegen paarverblijfplaats in de kerktoeren. De betreffende groenstructuren zijn daarom onderdeel van de functionele leefomgeving van de paarverblijfplaats. Over de Amstel zijn meerdere passerende en foeragerende individuen van watervleermuis en één foeragerend individu van de meervleermuis waargenomen. Vanwege voldoende geschikt alternatief foerageergebied in de directe omgeving van het projectgebied, betreft het gedeelte van de watergang in het projectgebied geen essentieel foerageergebied voor de meervleermuis en de watervleermuis. Wegens het ontbreken van een vergelijkbare vliegrouete in de directe omgeving van het projectgebied, maakt de watergang in het projectgebied onderdeel uit van een essentiële vliegrouete van de watervleermuis. Overige waargenomen passerende individuen maakten geen gebruik van een duidelijke vaste vliegrouete.



### 3.2 BESCHERMDE FUNCTIES PROJECTGEBIED

Het projectgebied bevat elementen welke worden benut door beschermde soorten. In tabel 2 is weergegeven welke beschermde functies zijn aangetroffen in het projectgebied.

Tabel 2: Beschermde functies vleermuizen

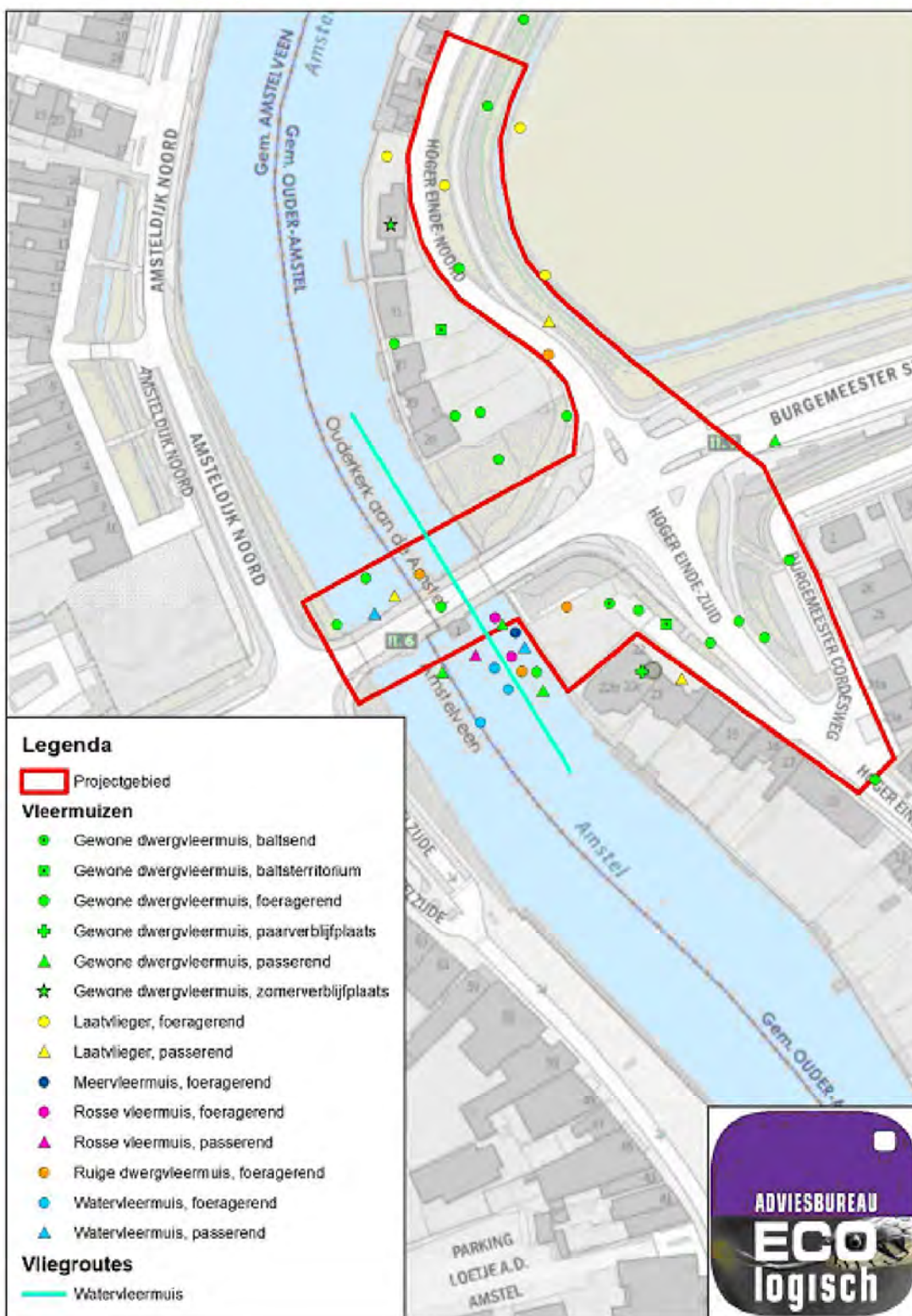
Wet natuurbescherming	Nederlandse naam	Wetenschappelijke naam	Functie
Artikel 3.5, HR IV	Gewone dwergvleermuis	<i>Pipistrellus pipistrellus</i>	Foerageergebied Baltsterritorium
Artikel 3.5, HR IV	Laatvlieger	<i>Eptesicus serotinus</i>	Foerageergebied
Artikel 3.5, HR IV	Meervleermuis	<i>Myotis dasycneme</i>	Foerageergebied
Artikel 3.5, HR IV	Rosse vleermuis	<i>Nyctalus noctula</i>	Foerageergebied
Artikel 3.5, HR IV	Ruige dwergvleermuis	<i>Pipistrellus nathusii</i>	Foerageergebied
Artikel 3.5, HR IV	Watervleermuis	<i>Myotis daubentonii</i>	Foerageergebied Essentiële vliegroute

## 4 CONCLUSIE

### 4.1 CONCLUSIE

Binnen het projectgebied zijn geen verblijfplaatsen van vleermuizen aangetroffen. De groenstructuren aan de voorzijde van Hoger Einde-Zuid 22 zijn onderdeel van het balsterritorium en worden de gehele nacht gebruikt als foerageergebied door het individu dat gebruik maakt van de nabijgelegen paarverblijfplaats buiten het projectgebied. De betreffende groenstructuren zijn onderdeel van de functionele leefomgeving van de paarverblijfplaats van de gewone dwergvleermuis. Het gedeelte van de Amstel in het projectgebied maakt onderdeel uit van een essentiële vliegroute van de watervleermuis.

## Bijlage 1: Kaart resultaten vleermuisonderzoek



## Bijlage 2: Foto verblijfplaats vleermuis



Afbeelding 1: Paarverblijfplaats gewone dwergvleermuis HogerEinde-Zuid 22





## **Bijlage 4 Inrichtingsplan groenvoorziening**





## Rapport

### Ecologisch werkprotocol

#### Primum

Podium 9, 3826 PA Amersfoort

Postbus 64, 7450 AB Holten

T + [REDACTED]

[www.primum.nl](http://www.primum.nl)

## Brug Ouderkerk

**project** Brug Ouderkerk - ecologie werkzaamheden 2020  
**projectnummer** 205982  
**projectverantwoordelijke** [REDACTED]

**datum** 13 januari 2021  
**referentie** 205982\_R\_DBA1\_0824

**opdrachtgever** Combinatie BOK V.O.F.  
**postadres** Wisselwerking 52  
 1112 XR DIEMEN  
**contactpersoon**

**status** Definitief  
**auteur** [REDACTED] MSc.

**paraat**  
**gecontroleerd** [REDACTED]



## Inhoudsopgave

<b>1</b>	<b>Inleiding</b>	<b>3</b>
1.1	Projectbeschrijving	3
1.2	Leeswijzer	3
<b>2</b>	<b>Projectgebied en werkzaamheden</b>	<b>5</b>
2.1	Projectgebied	5
2.2	Aanwezige natuurwaarden	5
2.3	Werkzaamheden, toekomstige situatie en planning	6
<b>3</b>	<b>Algemene voorwaarden</b>	<b>7</b>
3.1	Incidenten	7
3.2	Aantreffen dieren tijdens werkzaamheden	7
<b>4</b>	<b>Brugwerkzaamheden</b>	<b>8</b>
4.1	Beperken van verstoring door verlichting	8
4.2	Vliegroute vrij houden van obstakels	9
<b>5</b>	<b>Bomen rooien</b>	<b>10</b>
<b>6</b>	<b>Werkzaamheden watergangen</b>	<b>11</b>
<b>7</b>	<b>Overzicht uitvoeringsperioden</b>	<b>12</b>

### Bijlagen

Bijlage 1	Literatuurlijst
Bijlage 2	Nader onderzoek vleermuizen (Schep, 2020)
Bijlage 3	Memo Uitwerking werkzaamheden en planning





## 1 Inleiding

### 1.1 Projectbeschrijving

In Ouderkerk aan de Amstel (gemeente Amstelveen en Ouder-Amstel, provincie Noord-Holland) realiseert VolkerInfra in opdracht van de Provincie Noord-Holland, gemeenten Ouder-Amstel, Amstelveen en Stadsregio Amsterdam een nieuwe brug over de Amstel. De brug wordt gerealiseerd in de provinciale weg N522, een belangrijke verbinding voor R-netlijn 300 van Haarlem, via Schiphol naar Amsterdam Arena. De voorgenomen werkzaamheden omvatten globaal het vernieuwen van de brug en het verbeteren van de verkeerssituatie.

Voor deze werkzaamheden zijn de volgende natuuronderzoeken uitgevoerd:

- Natuuronderzoek Brug Ouderkerk aan de Amstel (Schep, 2020);
- Quicksan flora en fauna Brug Ouderkerk (Van Veen, 2019)

In een eerdere fase zijn ook al natuuronderzoeken uitgevoerd, gezien deze reeds verouderd zijn worden zij in deze rapportage buiten beschouwing gelaten (Van der Veen, 2016; Schillemans, 2015).

Uit deze natuurwaardenonderzoeken blijkt dat op en direct rondom het traject beschermde soorten aanwezig zijn. In het plangebied is een balsterritorium van gewone dwergvleermuis en een vliegroute voor watervleermuis gelegen. In de omgeving zijn een zomerverblijfplaats en een paarverblijfplaats van gewone dwergvleermuis aangetroffen, respectievelijk van 2 en 1 individu.

Zonder het nemen van maatregelen is met het uitvoeren van werkzaamheden aan de brug Ouderkerk, mogelijk sprake van verstoring van de vliegroute van watervleermuis. Voor het (tijdelijk) verstoren van het balsterritorium van gewone dwergvleermuis wordt ontheffing aangevraagd. Directe verstoring van in de omgeving gelegen verblijfplaatsen van vleermuizen is niet aan de orde.

In dit ecologisch werkprotocol staat omschreven welke maatregelen getroffen moet worden om effecten op vliegroute van watervleermuis te voorkomen. Hiermee wordt voldaan aan de vigerende natuurwet- en regelgeving.

De uitvoering van de werkzaamheden dient zodanig plaats te vinden dat een beheerste omgang met aanwezige flora en fauna is gewaarborgd en overtreding van de Wet natuurbescherming wordt voorkomen. Onderliggend rapport voorziet in de verplichting van een ecologisch werkprotocol. Dit ecologisch werkprotocol dient bekend te zijn bij de uitvoerders.

### 1.2 Leeswijzer

Onderhavig ecologisch werkprotocol beschrijft in hoofdstuk 2 het projectgebied en de aanwezige natuurwaarden. In hetzelfde hoofdstuk worden ook de uit te voeren werkzaamheden besproken. In hoofdstuk 3 worden algemene voorwaarde besproken. De stappen die doorlopen moeten worden om effecten op de vliegroute van watervleermuis te voorkomen wordt in het daarop volgende hoofdstuk besproken. Gestart wordt met het voorkomen van verlichting langs het plangebied (paragraaf 4.1), daarna wordt ingegaan op vrijhouden van de vliegroute (paragraaf 4.2). Maatregelen ten behoeve van kapwerkzaamheden worden uiteengezet in hoofdstuk 5. In hoofdstuk 6 wordt ingegaan op maatregelen t.b.v.



watergangen. In het laatste hoofdstuk worden uitvoeringsperioden waarin de werkzaamheden plaats mogen vinden in een overzichtelijke tabel weergegeven.



## 2 Projectgebied en werkzaamheden

### 2.1 Projectgebied

Het projectgebied ligt ten noordwesten van Ouderkerk a/d Amstel (gemeente Amstelveen en Ouder-Amstel). De brug wordt gerealiseerd in de provinciale weg N522, een belangrijke verbinding voor R-netlijn 300 van Haarlem, via Schiphol naar Amsterdam Arena. Onderstaande afbeelding geeft een indruk van de huidige situatie van het projectgebied.



Afbeelding 2.1. Ligging plangebied Brug Ouderkerk inclusief locaties te kappen bomen.

### 2.2 Aanwezige natuurwaarden

Tijdens het uitgevoerde naderonderzoek naar vleermuizen uit (Schep, 2019) zijn waarnemingen gedaan van vleermuizen binnen of in de directe omgeving van het plangebied. Hierna worden de resultaten van dit onderzoek per functie besproken. In afbeelding 2.1 zijn de resultaten van het onderzoek weergegeven. In bijlage 2 is het volledige nader onderzoek toegevoegd.

#### *Verblijfplaatsen*

Binnen het plangebied zijn geen paar-, zomer- of winterverblijfplaatsen van vleermuizen aangetroffen. Buiten het plangebied is een paarverblijfplaats van één individu van de gewone dwergvleermuis aangetroffen. Deze bevindt zich boven in de kerktoren aan de Hoger Einde-Zuid 22. Het balts-territorium van het individu dat gebruik maakt van de paarverblijfplaats is gelegen binnen het plangebied langs 4 bomen aan de Hoger Einde-Zuid.

Buiten het projectgebied is tevens een zomerverblijfplaats van twee individuen van de gewone dwergvleermuis aangetroffen. Deze verblijfplaats bevindt zich in de schoorsteen van Hoger Einde-Noord 32.





#### *Foerageergebied en vliegroute*

In het projectgebied en de directe omgeving zijn foeragerende individuen van de gewone dwergvleermuis, laatvlieger, meervleermuis, rosse vleermuis, ruige dwergvleermuis en de watervleermuis waargenomen. De groenstructuren aan de voorzijde van Hoger Einde-Zuid 22 worden de gehele nacht gebruikt als foerageergebied door het individu dat gebruik maakt van de nabijgelegen paarverblijfplaats in de kerktoren. De betreffende groenstructuren zijn daarom onderdeel van de functionele leefomgeving van de paarverblijfplaats.

Over de Amstel zijn meerdere passerende en foeragerende individuen van watervleermuis en één foeragerend individu van de meervleermuis waargenomen. Vanwege voldoende geschikt alternatief foerageergebied in de directe omgeving van het projectgebied, betreft het gedeelte van de watergang in het projectgebied geen essentieel foerageergebied voor de meervleermuis en de watervleermuis. Wegens het ontbreken van een vergelijkbare vliegroute in de directe omgeving van het projectgebied, maakt de watergang in het projectgebied onderdeel uit van een essentiële vliegroute van de watervleermuis. Haarsma (2014) veronderstelt dat de Amstel ook een migratieroute voor meervleermuis vormt. Dit komt echter niet naar voren in recentelijk onderzoek. De in dit rapport voorgestelde maatregelen zijn echter ook voor meervleermuis effectief, mocht de watergang ook door deze soort gebruikt worden. Overige waargenomen passerende individuen maakten geen gebruik van een duidelijke vaste vliegroute.

### **2.3 Werkzaamheden, toekomstige situatie en planning**

De brug over de Amstel dateert reeds uit 1936. De levensduur van de brug komt tot haar eind. Een nieuwe brug en verbetering van de verkeerssituatie dient de planlocatie weer toekomstbestendig maken. Het project omvat verdubbeling van de huidige brug en aanpassing van weginfrastructuur aan beide kanten van de brugpassage over de Amstel.

In onderstaande afbeeldingen is een impressie van de toekomstige situatie van de brug weergegeven. De uitvoeringswerkzaamheden worden gestart in 2021 en duren tot medio 2023. In bijlage 3 is een uitwerking van de werkzaamheden en planning toegevoegd.



Afbeelding 2.2: Impressie brug Ouderkerk toekomstige situatie.





### 3 Algemene voorwaarden

#### 3.1 Incidenten

Als incidenten op het gebied van flora en fauna optreden, dan wordt direct contact opgenomen met de ter zake kundige ecooloog. Bij deze melding worden alle relevante gegevens meegestuurd, zoals de locatie- en aard van het incident.

#### 3.2 Aantreffen dieren tijdens werkzaamheden

Het werk wordt ook in het kwetsbare voortplantingsseizoen (half maart – september) uitgevoerd onder begeleiding van een ter zake kundige ecooloog. De ecooloog controleert de aan- en of afwezigheid van beschermde soorten of eventuele broedgevallen van vogelsoorten. Tijdens de uitvoering kunnen diersoorten aangetroffen worden. Denk daarbij aan nesten van vogels of rustende / uitvliegende vleermuizen. Mocht dit aan de orde zijn, dan worden de werkzaamheden daar ter plaatse direct gestaakt en dient een melding te worden gedaan bij de betrokken ecooloog. De ecooloog bepaalt in overleg met de uitvoerder welke maatregelen getroffen moeten worden.



## 4 Brugwerkzaamheden

Uit nader onderzoek (Schip, 2020) blijkt dat de Amstel wordt gebruikt als vliegroute door watervleermuis. Ook andere soorten - laatvlieger, meervleermuis, ruige dwergvleermuis en gewone dwergvleermuis - zijn foeragerend bij de watergang waargenomen. Voor deze soorten vormt het deel van de watergang bij de brug echter geen druk bezocht foerageergebied of vliegroute.

In 2016 is door Sweco (Hoogenstein) een ecologisch werkprotocol opgesteld waarin concrete maatregelen zijn benoemd om tijdens de uitvoering de vleermuisfuncties ter hoogte van de brug/Amstel te waarborgen. Deze maatregelen zijn in onderliggend ecologisch werkprotocol opgenomen.

### 4.1 Beperken van verstoring door verlichting

Vleermuizen zijn actief van april tot en met oktober, waarbij vleermuizen tussen zonsopkomst en zonsopkomst actief zijn. In de periode van november tot en met maart zijn vleermuizen in winterrust. De volgende maatregelen worden genomen om verstoring door verlichting in de actieve periode van vleermuizen te voorkomen:

- Werkzaamheden vinden plaats tussen 7.00 uur en 19.00 uur. Buiten deze werktijden wordt geen verlichting toegepast. In de periode vanaf 7 april t/m 6 september zal hierdoor niet voor zonsopkomst of na zonsopkomst worden gewerkt met verlichting.

Vanaf 15 maart tot en met 7 april en van 6 september t/m oktober dienen extra maatregelen te worden genomen om verstoring door verlichting te voorkomen:

- Het gebruik van verlichting in de richting van het water tijdens werkzaamheden voor zonsopkomst en na zonsopkomst wordt zoveel mogelijk voorkomen. Het wateroppervlak mag niet direct verlicht zijn. Verlichting is alleen nodig op de locatie waar ook daadwerkelijk gewerkt wordt. Andere lichtbronnen worden waar mogelijk uitgezet.
- Indien lichtbronnen toch noodzakelijk zijn, worden deze op een vleermuisvriendelijke wijze geplaatst.
  - Door de lichten niet naar de watergang te laten schijnen kan uitstraling (gedeeltelijk) voorkomen worden.
  - Lampen worden indien noodzakelijk met een speciale kap of folie gedeeltelijk afgeschermd (plaats het folie niet tegen de lamp, in verband met oververhitting).
  - Indien afschermen met een kap niet afdoende is wordt een scherm of doek (minimaal 3 meter hoog) langs de oever geplaatst.
  - Indien uitstraling niet kan worden voorkomen, wordt gewerkt met amberkleurig/rood licht (vleermuisvriendelijke verlichting).

Tabel 1: Uitvoeringsperiode maatregelen vleermuizen - verlichting.

jan	feb	mrt	apr	mei	jun	jul	aug	sep	okt	nov	dec
Winterrust vleermuizen; geen maatregelen noodzakelijk ten aanzien van verlichting.											
Geen verlichting voor zonsopkomst en na zonsopkomst.											
Werkzaamheden alleen uitvoeren indien uitstraling van verlichting naar de Amstel tussen zonsopkomst en zonsopkomst kan worden voorkomen middels genoemde maatregelen.											



#### 4.2 Vliegroure vrij houden van obstakels

Om de vliegroure tijdens het actieve seizoen van de vleermuizen (april tot en met oktober) functioneel te houden, worden de volgende maatregelen uitgevoerd:

- Tijdens de werkzaamheden blijft te allen tijde één en waar mogelijk twee onderdoorgangen onder de brug tussen zonsondergang en zonsopkomst toegankelijk voor vleermuizen.
  - Indien mogelijk worden de blokkerende elementen aan het einde van de werkdag naar de zijkant van de watergang geplaatst, zodat de watergang in zijn geheel zoveel mogelijk vrij is.
  - Een onderdoorgang dient minimaal 1,50 meter hoog te zijn vanaf het wateroppervlak zodat vleermuizen de doorgang kunnen gebruiken.

Tabel 2: Uitvoeringsperiode maatregel vleermuizen – obstakels.

jan	feb	mrt	apr	mei	jun	jul	aug	sep	okt	nov	dec
Winterrust vleermuizen; geen maatregelen noodzakelijk ten aanzien van de onderdoorgang.											
Werkzaamheden alleen uitvoeren indien tenminste één doorgang open blijft											





## 5 Bomen rooien


### 5.1 Inspectie broedvogels

Te kappen bomen worden zo veel mogelijk gekapt buiten het broedseizoen. Globaal loopt het broedseizoen van half maart tot en met juli. Indien kap in het broedseizoen plaatsvindt, worden de bomen voorafgaand aan de kap geïnventariseerd op de aanwezigheid van nesten van broedvogels. Als nesten niet worden aangetroffen worden de bomen vrijgegeven voor kap middels een vrijgaveformulier. Na vrijgave kan gestart worden met de werkzaamheden. Een overzicht van de uitvoeringsperiode wordt weergegeven in tabel 3.

Tabel 3: Uitvoeringsperiode kapwerkzaamheden i.v.m. broedvogels

jan	feb	mar	apr	mei	jun	jul	aug	sep	okt	nov	dec
<span style="background-color: #90EE90; border: 1px solid black; padding: 2px;"> </span> Voorkeursperiode voor het uitvoeren van de werkzaamheden											
<span style="background-color: #FFD700; border: 1px solid black; padding: 2px;"> </span> Uitvoering van de werkzaamheden is mogelijk na vrijgave of met toezicht van een ecooloog											
<span style="background-color: #FF0000; border: 1px solid black; padding: 2px;"> </span> Werkzaamheden niet uitvoeren, tenzij het werkgebied buiten deze periode ongeschikt is gemaakt, of na vrijgave van een ecooloog											

Voor de kap van 4 bomen aan de Hoger Elnde-Zuid (zie afbeelding 5.1) is ontheffing vereist i.v.m. de aanwezigheid van een balsterritorium van gewone dwergvleermuis. De kap van deze 4 bomen mag pas worden uitgevoerd na ontvangst van de ontheffing en met in achtname van de daarin opgenomen maatregelen.



Afbeelding 5.1. Locatie paarverblijfsplaats (roze ster) en balsterritorium (blauw vierkant) van gewone dwergvleermuis (uit Schep, 2020) ten opzichte van het plangebied en de te kappen bomen.



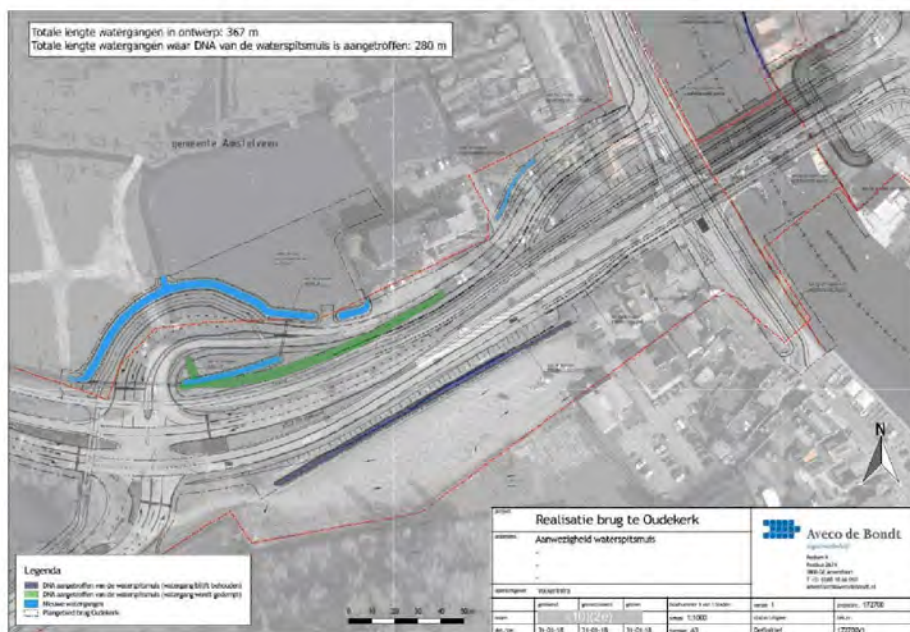


## 6 Werkzaamheden watergangen

Ten aanzien van het leefgebied van de waterspitsmuis zijn in een eerder stadium mitigerende maatregelen toegepast bij het dempen van watergangen conform de werkprotocollen behorend bij ruimtelijke ontwikkeling en inrichting, zoals beschreven in de gedragscode provinciale infrastructuur (IPO). In de permanente situatie dienen erkele maatregelen genomen te worden in de inrichtingsfase die hieronder zijn opgenomen.

Voor de waterspitsmuis worden de volgende permanente maatregelen genomen:

- Realisatie van minimaal 367 meter nieuwe watergang binnen het plangebied;
- De oevers van de nieuwe watergangen worden zo spoedig mogelijk heringericht met een flauw talud. Met de tijd van enkele jaren zal een vochtige, kruidenrijke vegetatie ontstaan waarmee het verlies aan leefgebied voor de waterspitsmuis van tijdelijke aard is;
- De meest zuidelijke watergang blijft behouden (afbeelding 6.1);



Afbeelding 6.1: Ligging nieuwe watergangen en behoud bestaande watergang (bron: Aveco de Bondt, 2018)



## 7 Overzicht uitvoeringsperioden

Een overzicht van de uitvoeringsperiode van de in de vorige hoofdstukken genoemde maatregelen wordt weergegeven in tabel 4. Voor een uitwerking van de tijdens de werkzaamheden te nemen maatregelen dienen voorgaande hoofdstukken te worden geraadpleegd.

	jan	feb	mrt	apr	mei	jun	jul	aug	sep	okt	nov	dec	
Verlichting watergang (Hoofdstuk 4.1)					Geen verlichting voor zonsopkomst en na zonsondergang								
Obstakels watergang (Hoofdstuk 4.2)				Watergang vrijhouden van obstakels									
Kapwerkzaamheden (Hoofdstuk 5)													
	Geen maatregelen noodzakelijk ten aanzien van verlichting, obstakels en kapwerkzaamheden.												
	Geen verlichting voor zonsopkomst en na zonsondergang.												
	Werkzaamheden alleen uitvoeren middels genoemde maatregelen.												
	Vrijgave noodzakelijk.												



## Bijlage 1 Literatuurlijst

Hoogenstein, L. 2016. Werkprotocol meervleermuis Brug Ouderkerk. Sweco, Alkmaar.

Schep, P.J., 2020. Natuuronderzoek Brug Ouderkerk aan de Amstel – Vleermuizen. Adviesbureau E.C.O. Logisch B.V. Leimuiden

Schillemans, M.J., R. Koelman. 2015. Onderzoek vleermuisfuncties brug N522 – Amstel te Ouderkerk aan de Amstel. Zoogdiervereniging. Nijmegen.

Van der Veen, D. 2016. Natuuronderzoek Brug Ouderkerk. Oriënterend en aanvullend onderzoek in het kader van de wet- en regelgeving voor natuur. Sweco. Alkmaar.

Van Veen, I., 2019. Quickscan flora en fauna Brug Ouderkerk. Aveco de Bondt, Amersfoort.

Vleermuisvakberaad Netwerk Groene Bureaus, Zoogdiervereniging (2017) Vleermuisprotocol 2017, maart 2017. [www.netwerkgroenebureaus.nl](http://www.netwerkgroenebureaus.nl) en [www.zoogdiervereniging.nl](http://www.zoogdiervereniging.nl)



## Bijlage 2 Nader onderzoek vleermuizen (Schep, 2020)





## NATUURONDERZOEK BRUG OUDERKERK AAN DE AMSTEL

*Vleermuizen*

*Eindrapport*

(10/2e)

ADRES: Maarsse 24, 2451 HW Damsveld, TEL: 06-43800000, WEB: www.eco-logisch.com, KVK: 7540741, BTW: NL660284525/001, IBAN: NL66 RABO

(10/2e)

(10/2e)

## VERANTWOORDING

Opdrachtgever: Combinatie BOK  
 Contactpersoon: Dhr. [REDACTED]  
 Adres: Wisselwerking 52  
 1112 XR Diemen  
 Tel: [REDACTED]  
 E-mail: [REDACTED]@avecodbondt.nl

Uitvoering: Adviesbureau E.C.O. Logisch B.V.  
 Adres: Waaier 64  
 2451 VW Leimuiden  
 Tel: [REDACTED]  
 E-mail: [REDACTED]@eco-logisch.com

Auteur: [REDACTED]  
 Kwaliteitscontrole: [REDACTED]

Projectcode: AVVL1902  
 Status: Definitief  
 Datum: 07-11-2019



Adviesbureau E.C.O. Logisch B.V. werkt volgens de kwaliteitsnormen van het Netwerk Groene Bureaus. Dit netwerk werkt aan de kwaliteit van advisering gericht op natuur, landschap, water, milieu en ruimte. De deskundigen werkende bij Adviesbureau E.C.O. Logisch B.V. voldoen hierdoor aan de volgens het Ministerie van Landbouw, Natuur en Voedselkwaliteit gestelde eisen.



Adviesbureau E.C.O. Logisch B.V. is aangesloten op de Nationale Databank Flora en Fauna en heeft daarmee toegang tot de meest volledige natuurgegevens in Nederland.

## INHOUDSOPGAVE

<b>1</b>	<b>Inleiding</b> .....	<b>4</b>
1.1	Aanleiding en doel .....	4
1.2	Wettelijk kader .....	4
<b>2</b>	<b>Onderzoeksmethodiek</b> .....	<b>5</b>
2.1	Vleermuizen .....	5
2.1.1	Zomer- en kraamverblijfplaatsen .....	5
2.1.2	Paarverblijfplaatsen en zwermplaatsen .....	5
2.1.3	Winterverblijfplaatsen .....	5
2.1.4	Vliegroutes en foerageergebieden.....	5
2.2	Overzicht inventarisaties.....	6
<b>3</b>	<b>Resultaten</b> .....	<b>7</b>
3.1	Vleermuizen .....	7
3.1.1	Zomer- en kraamverblijfplaatsen .....	7
3.1.2	Paarverblijfplaatsen en zwermplaatsen .....	7
3.1.3	Winterverblijfplaatsen .....	7
3.1.4	Vliegroutes en foerageergebieden.....	7
3.2	Beschermde functies projectgebied.....	8
<b>4</b>	<b>Conclusie</b> .....	<b>9</b>
4.1	Conclusie .....	9
	Bijlage 1: Kaart resultaten vleermuisonderzoek .....	10
	Bijlage 2: Foto verblijfplaats vleermuis .....	11

# 1 INLEIDING

## 1.1 AANLEIDING EN DOEL

Men is voornemens werkzaamheden uit te voeren in projectgebied "Brug Ouderkerk aan de Amstel". Deze ingreep wordt gezien als een ruimtelijke ontwikkeling.

Uit verkennend natuuronderzoek is gebleken dat het projectgebied mogelijk functies herbergt voor vleermuizen. In opdracht van Combinatie BOK is derhalve een aanvullend vleermuisonderzoek uitgevoerd naar het gebruik van het projectgebied door vleermuizen. Dit rapport bevat de resultaten van het vleermuisonderzoek.

## 1.2 WETTELIJK KADER

Voor wat betreft de soortbescherming in de Wet natuurbescherming zijn er verschillende beschermingsregimes. Het gaat om soorten die op basis van Europese wetgeving beschermd zijn vanuit de Vogelrichtlijn en de Habitatrichtlijn en soorten die nationaal als beschermde soort zijn aangewezen. Middels een provinciale verordening kunnen deze nationaal beschermde soorten worden vrijgesteld van de verbodsbepalingen uit de wet. De vrijgestelde soorten kunnen verschillen per provincie.

Wanneer er door uitvoering van werkzaamheden sprake is van een overtreding van de verbodsbepalingen uit artikel 3.1, 3.5 en 3.10 van de Wet natuurbescherming, is een ontheffing noodzakelijk.

Een ontheffing wordt uitsluitend verleend, indien is voldaan aan elk van de volgende voorwaarden:

1. Er bestaat geen andere bevredigende oplossing.
2. Er is sprake van een in de wet genoemd belang voor de betreffende soort of soortgroep.

Ook kan er mogelijk middels een door het Ministerie van Landbouw, Natuur en Voedselkwaliteit goedgekeurde gedragscode worden gewerkt. Dit is enkel mogelijk indien de handelingen niet van wezenlijke invloed zijn op de aanwezige beschermde soorten. De huidige gedragscodes zijn nog niet afgestemd op dan wel goedgekeurd door de Minister van Landbouw, Natuur en Voedselkwaliteit voor handelingen in het kader van ruimtelijke ontwikkelingen met effecten op Europees beschermde soorten.

Alle vleermuizen zijn op Europees niveau beschermd. De verbodsbepalingen voor Europees beschermde soorten zijn opgenomen in artikel 3.1 (vogels) en 3.5 (overige soortgroepen) van de Wet natuurbescherming.

### Europees beschermde soorten - Overige soortgroepen (Artikel 3.5 Wet natuurbescherming)

1. Het is verboden in het wild levende dieren van soorten, genoemd in bijlage IV, onderdeel a, bij de Habitatrichtlijn, bijlage II bij het Verdrag van Bern of bijlage I bij het Verdrag van Bonn, in hun natuurlijk verspreidingsgebied opzettelijk te doden of te vangen.
2. Het is verboden dieren als bedoeld in het eerste lid opzettelijk te verstoren.
3. Het is verboden eieren van dieren als bedoeld in het eerste lid in de natuur opzettelijk te vernielen of te rapen.
4. Het is verboden de voortplantingsplaatsen of rustplaatsen van dieren als bedoeld in het eerste lid te beschadigen of te vernielen.
5. Het is verboden planten van soorten, genoemd in bijlage IV, onderdeel b, bij de Habitatrichtlijn of bijlage I bij het Verdrag van Bern, in hun natuurlijke verspreidingsgebied opzettelijk te plukken en te verzamelen, af te snijden, te ontwortelen of te vernielen.



## 2 ONDERZOEKSMETHODIEK

### 2.1 VLEERMUIZEN

Onderzoek naar vleermuizen is te verdelen in het inventariseren van zomer- en kraamverblijfplaatsen, paarverblijfplaatsen, zwermplaatsen, winterverblijfplaatsen, vliegroutes en foerageergebied. Per mogelijke functie is er onderzoek verricht conform het Vleermuisprotocol 2017<sup>1</sup>.

De inventarisaties met betrekking tot vleermuizen zijn met behulp van een zogenaamde batdetector uitgevoerd. Adviesbureau E.C.O. Logisch B.V. werkt standaard met de Pettersson D240X of een vergelijkbare detector. Dit apparaat vangt de ultrasone geluiden van vleermuizen op en maakt deze hoorbaar voor het menselijk gehoor. Daarnaast biedt het apparaat de mogelijkheid geluiden op te nemen voor analyse achteraf. Enkele soorten zijn namelijk zeer moeilijk te determineren in het veld en vereisen een controle met behulp van analyse-software.

Het projectgebied is opgedeeld in twee deelgebieden, namelijk de bebouwing van de brug en de groenstructuren in het projectgebied. Binnen het projectgebied is zowel de functie van de bomen als de functie van de brug onderzocht. In verband met de omvang van het projectgebied is er per inventarisatie onderzoek uitgevoerd door twee deskundigen, met uitzondering op de inventarisatie naar winterverblijfplaatsen van vleermuizen.

In paragraaf 2.2 is een overzicht gegeven van de uitgevoerde inventarisaties en de weersomstandigheden. De toegepaste methodiek wordt hier per functie nader toegelicht.

#### 2.1.1 ZOMER- EN KRAAMVERBLIJFPLAATSEN

In de periode 15 mei - 15 juli 2019 is het projectgebied onderzocht op de aanwezigheid van zomer- en kraamverblijfplaatsen van vleermuizen. Deze inventarisatie bestaat uit drie rondes, waarvan er één in de vroege ochtend vanaf circa twee uur voor zonsopkomst is uitgevoerd. De overige twee rondes hebben 's avonds plaatsgevonden vanaf zonsondergang.

#### 2.1.2 PAARVERBLIJFPLAATSEN EN ZWERMPLAATSEN

In de periode 15 augustus - 15 september 2019 zijn twee inventarisaties van twee uur uitgevoerd, ten einde paarverblijfplaatsen en zwermplaatsen vast te stellen dan wel uit te sluiten. Hiervan is één ronde gecombineerd uitgevoerd met het onderzoek naar zwermende dieren in het kader van winterverblijfplaatsen van vleermuizen.

#### 2.1.3 WINTERVERBLIJFPLAATSEN

In de periode 1 augustus - 10 september 2019 is het projectgebied onderzocht op zwermende dieren in het kader van winterverblijfplaatsen van vleermuizen. Deze inventarisatie bestaat uit twee rondes van twee uur vanaf middernacht. Hiervan is één ronde gecombineerd uitgevoerd met het onderzoek naar paarverblijven van vleermuizen. Tussen de twee inventarisaties naar zwermende dieren in het kader van winterverblijfplaatsen is een minimum tussenperiode van tien dagen gehanteerd.

#### 2.1.4 VLEGROUTES EN FOERAGEERGEBIEDEN

De inventarisaties naar vliegroutes en foerageergebieden van vleermuizen zijn simultaan met de overige vleermuisinventarisaties uitgevoerd. Hierbij zijn de aanwezige vliegroutes en/of foerageergebieden op kaart ingetekend.

<sup>1</sup> Vleermuisvakberaad Netwerk Groene Bureaus, Zoogdiervereniging (2017). Vleermuisprotocol 2017, maart 2017.

## 2.2 OVERZICHT INVENTARISATIES

In tabel 1 is een overzicht gegeven van de data en weersomstandigheden van het vleermuisonderzoek. De inventarisaties zijn uitgevoerd door

(10)(2e)

(10)(2e)

Tabel 1: Overzicht inventarisaties

Datum	Tijd	Hoofdgroep	Activiteit	Weersomstandigheden	Locatie
23-05-2019	21:40 – 23:40	Vleermuizen	Zomer- en kraamverblijven	Zwaar bewolkt, windkracht 3, 10 °C	Bomen en brug
23-06-2019	22:06 – 00:06	Vleermuizen	Zomer- en kraamverblijven	Geheel bewolkt, windkracht 3, 22 °C	Brug
24-06-2019	03:19 – 05:19	Vleermuizen	Zomer- en kraamverblijven	Geheel bewolkt, windkracht 3, 20 °C	Bomen en brug
02-08-2019	00:00 – 02:00	Vleermuizen	Winterverblijven (zwermgedrag)	Vrijwel geheel bewolkt, windkracht 3, 18 °C	Brug
22-08-2019	21:51 – 23:51	Vleermuizen	Paarverblijven en zwermplaatsen	Half bewolkt, windkracht 3, 14 °C	Bomen en brug
23-08-2019	00:00 – 02:00	Vleermuizen	Winterverblijven (zwermgedrag)	Zwaar bewolkt, windkracht 2, 14 °C	Brug
12-09-2019	05:09 – 07:09	Vleermuizen	Paarverblijven en zwermplaatsen	Zwaar bewolkt, windkracht 3, 15 °C	Bomen en brug





### 3.2 BESCHERMDE FUNCTIES PROJECTGEBIED

Het projectgebied bevat elementen welke worden benut door beschermde soorten. In tabel 2 is weergegeven welke beschermde functies zijn aangetroffen in het projectgebied.

Tabel 2: Beschermde functies vleermuizen

Wet natuurbescherming	Nederlandse naam	Wetenschappelijke naam	Functie
Artikel 3.5, HR IV	Gewone dwergvleermuis	<i>Pipistrellus pipistrellus</i>	Foerageergebied Baltsterritorium
Artikel 3.5, HR IV	Laatvlieger	<i>Eptesicus serotinus</i>	Foerageergebied
Artikel 3.5, HR IV	Meervleermuis	<i>Myotis dasycneme</i>	Foerageergebied
Artikel 3.5, HR IV	Rosse vleermuis	<i>Nyctalus noctula</i>	Foerageergebied
Artikel 3.5, HR IV	Ruige dwergvleermuis	<i>Pipistrellus nathusii</i>	Foerageergebied
Artikel 3.5, HR IV	Watervleermuis	<i>Myotis daubentonii</i>	Foerageergebied Essentiële vliegroute

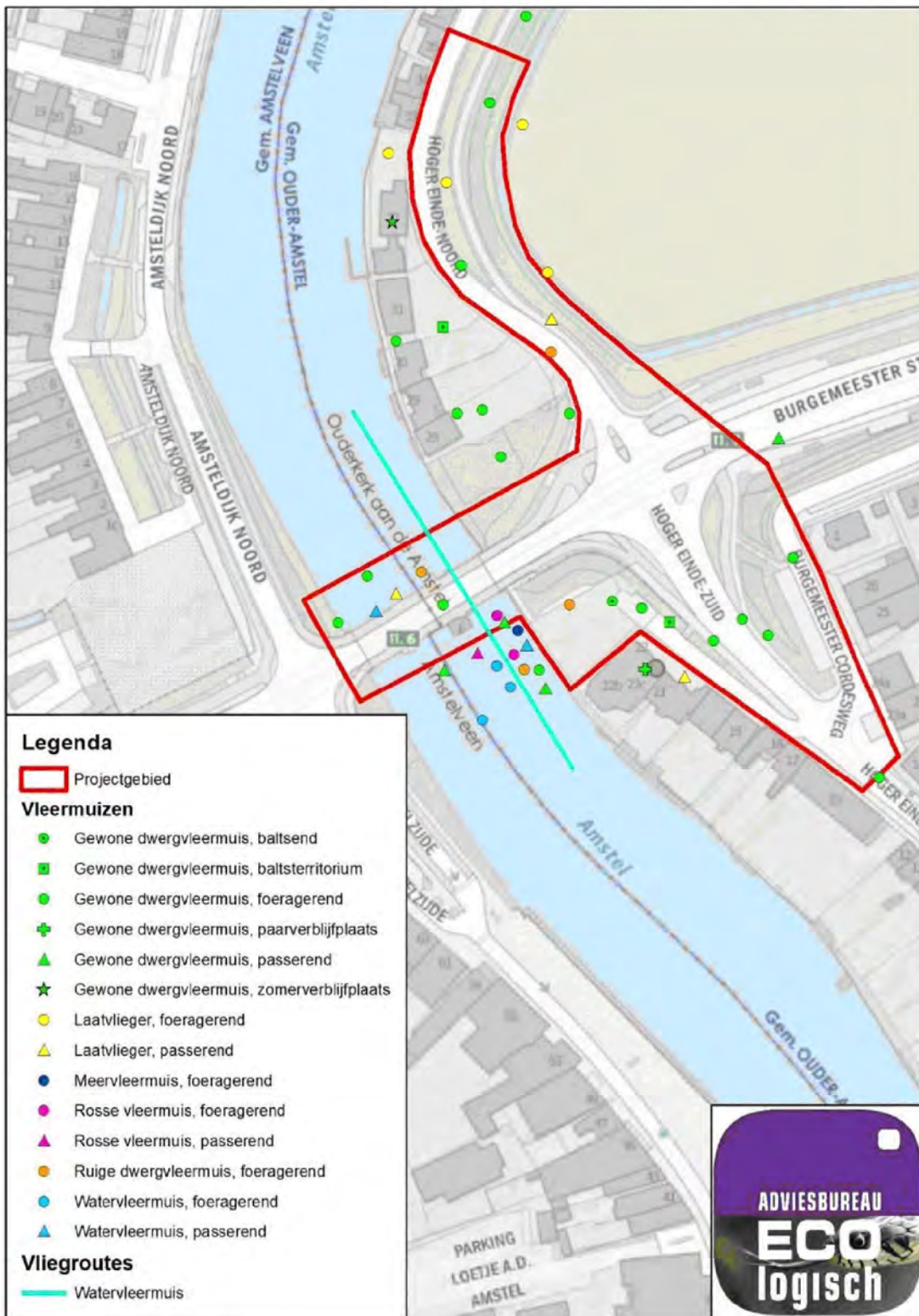


## 4 CONCLUSIE

### 4.1 CONCLUSIE

Binnen het projectgebied zijn geen verblijfplaatsen van vleermuizen aangetroffen. De groenstructuren aan de voorzijde van Hoger Einde-Zuid 22 zijn onderdeel van het balsterritorium en worden de gehele nacht gebruikt als foerageergebied door het individu dat gebruik maakt van de nabijgelegen paarverblijfplaats buiten het projectgebied. De betreffende groenstructuren zijn onderdeel van de functionele leefomgeving van de paarverblijfplaats van de gewone dwergvleermuis. Het gedeelte van de Amstel in het projectgebied maakt onderdeel uit van een essentiële vliegroute van de watervleermuis.

## Bijlage 1: Kaart resultaten vleermuisonderzoek



## Bijlage 2: Foto verblijfplaats vleermuis



Afbeelding 1: Paarverblijfplaats gewone dwergvleermuis Hoger Einde-Zuid 22

(10/2e)

ADRES: Waasweg 245, 3451 VV Leimuiden TEL: 020-48531111  
LOGISCH: www.eco-logisch.com KVK: 75440741  
BTW: NL0660204529001 IBAN: NL66 RABO

(10/2e)

(10/2e)



### **Bijlage 3 Memo Uitwerking werkzaamheden en planning**



# Memo



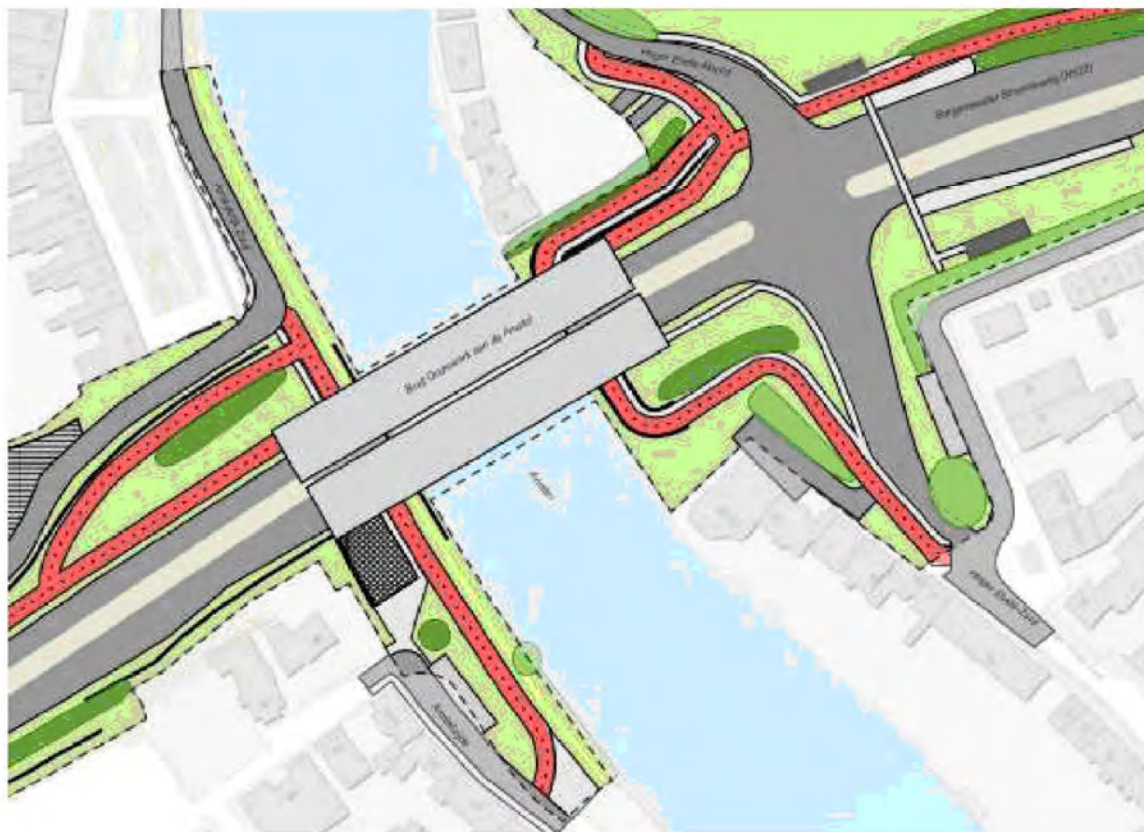
Documentnummer: BOK 2-6942  
Revisie: 1.0  
Datum: 22-1-2021  
Documentstatus: Definitief  
Werkpakket (WBS): WP-0026 - Omgevingsmanagement

## Memo: Bouwwijze bruggen Ouderkerk aan de Amstel

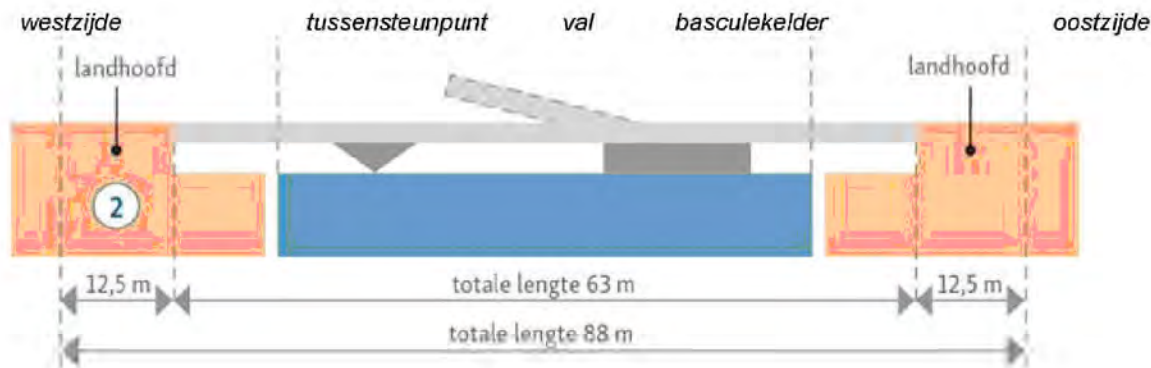
Bovenaanzicht eindsituatie:

westzijde

oostzijde



Dwarsprofiel:



Algemeen stappenplan:

In eerste instantie zal de nieuwe noordelijke brug gebouwd worden, waarbij de bestaande brug in verkeer blijft. Als de nieuwe brug gereed is wordt alle verkeer over deze brug geleid en wordt vervolgens de bestaande brug gesloopt. Vervolgens wordt op deze locatie de zuidelijke brug gebouwd. Uitvoeringswijze bruggen thv Amstel in Ouderkerk aan de Amstel:

Noordelijke brug:

Aanbr palen op water	juni 2021	
Aanbr prefab basculekelder op palen	aug-sept 2021	
Bouw tussensteunpunt op de palen	aug-sep 2021	
Bouw landhoofd oostzijde	aug-okt 2021	
Plaatsen liggers dek oostzijde	okt 2021	
Bouw landhoofd westzijde	sep-okt 2021	
Plaatsen liggers dek westzijde	nov 2022	
Plaatsen stalen val en laswerk	nov-dec 2021	(3 weken stremming hoofdvaart ivm laswerk)
Afbouw brug (beton, asfalt, systemen)	jan-mrt 2022	

Sloop bestaande brug:

Sloop bestaande brug	april 2022	
----------------------	------------	--

Zuidelijke brug:

Aanbr palen op water	april 2022	
Aanbr prefab basculekelder op palen	mei-jun 2022	
Bouw tussensteunpunt op de palen	mei-jun 2022	
Bouw landhoofd oostzijde	mei-jun 2022	
Plaatsen liggers dek oostzijde	jun-jul 2022	
Bouw landhoofd westzijde	mei-jun 2022	
Plaatsen liggers dek westzijde	jul 2022	
Plaatsen stalen val en laswerk	aug-sep 2022	(3 weken stremming hoofdvaart ivm laswerk)
Afbouw brug (beton, asfalt, systemen)	okt-dec 2022	

N.B.:

Tijdens gehele duur van de bouw van de bruggen zal altijd 2 van de 3 doorgangen vrij zijn voor scheepvaart/vleemuizen.

Daarnaast zullen de onderdoorgangen in de avond en nacht vrij zijn van werkpontons etc.. Er komt alleen aan de oostzijde een (lage) loopponton tegen de kade aan voor medewerkers BOK. De hoofdonderdoorgang met beweegbare val zal (uitgezonderd de stremmingen voor laswerkzaamheden) altijd 's nachts vrij zijn van werkpontons.

(10)(2e) (10)(2e)

**Van:** (10)(2e) @odnhn.nl  
**Verzonden:** maandag 8 februari 2021 11:19  
**Aan:** (10)(2e)  
**Onderwerp:** Afschrift aanvraag  
**Bijlagen:** 205982 Activiteitenplan Brug Ouderkerk\_V01\_Def.pdf; 205982 Ecologisch werkprotocol Brug Ouderkerk\_V1.0\_Def.pdf

## Aanvraagformulier Soortenbescherming

Let op! Voor de aanvraag van een besluit in het kader van soortenbescherming ruimtelijke ingrepen en gebieden, stikstof niet inbegrepen, bent u verplicht tot het betalen van leges aan de provincie Noord-Holland.

Voor meer informatie over legskosten [vindt u op deze webpagina van de provincie Noord-Holland](#).

### Contactgegevens initiatiefnemer

Voer hier de gegevens in van de persoon waarvoor u de aanvraag doet (als u dat zelf bent, uw eigen gegevens).

#### Naam organisatie/bedrijf

Provincie Noord-Holland

#### Telefoonnummer

(10)(2e)

#### Straatnaam

Dreef

#### Huisnummer

3

#### Huisnummer toevoeging

--

#### Postcode

2012 HR

#### Woonplaats

Haarlem

#### Naam contactpersoon

(10)(2e)

#### E-mailadres (Hierop ontvangt u het afschrift)

(10)(2e) @noord-holland.nl

### Contactgegevens indiener van de aanvraag

Als u niet de initiatiefnemer bent, voer dan hier de gegevens in van degene die de aanvraag bij ons indient. Dit kan een adviesbureau zijn of een ander gemachtigd persoon.

#### Gegevens projectlocatie

##### Omschrijving projectlocatie indien geen adres

Het plangebied ligt aan de noordwestkant van Ouderkerk aan de Amstel (gemeente Ouderkerk en Amstelveen, Provincie Noord-Holland). Het plangebied ligt in kilometerhok X: 121 en Y: 479. Het plangebied bestaat voornamelijk uit de provinciale weg N522 langs Ouderkerk aan de Amstel naar Amstelveen t.h.v. de brug over de Amstel en de aanliggende gemeentelijke wegen, te weten Hoger Einde-Noord en Hoger Einde-Zuid, de Amstedijk Noord, de Amstelzijde en Amstelslag.

#### Kruis aan om welke activiteit(en) het gaat

Ruimtelijke ingreep

#### Korte omschrijving activiteit



De aanleg van een nieuwe brug over de Amstel, de reconstructie van de aanliggende infrastructuur en het vernieuwen van de waterkering ter hoogte van de brug

**Vogelrichtlijn (VR)**  
**Habitatrichtlijn (HR)**  
**Art. 3.5 Dieren m.u.v. vogels opzettelijk**  
 verstoren

**Andere soorten**  
**Startdatum periode ontheffing**  
 08-02-2021

**Einddatum periode ontheffing**  
 31-12-2023

Om uw aanvraag te kunnen beoordelen hebben wij een activiteitenplan nodig. Een activiteitenplan bevat in ieder geval het volgende:

- Uitgebreide omschrijving activiteiten en werkzaamheden
- Ingetekende topografische kaart, omschrijving huidige situatie van gebied
- Verspreiding van beschermde soorten op en nabij de uitvoeringslocatie
- Manier waarop u de activiteiten wilt uitvoeren, beschrijving zorgvuldig handelen
- Doel en belang van uw activiteiten
- Planning en onderbouwing van activiteiten
- Maatregelen om schade aan de soort(en) te voorkomen of te beperken en/of maatregelen om onvermijdelijke schade aan de soort(en) te herstellen en het tijdstip en de locatie van deze maatregelen
- Beschrijving alternatieven en reden waarom u die alternatieven niet gebruikt
- Korte en lange termijn effecten op de beschermde soort(en)

**Ik bevestig dat ik tenminste de volgende gegevens overleg bij deze aanvraag:**  
 Onderb bevr oploss

Eco onderz

onderb wete belang

onderbouwing instandhouding

mitigerende maatregelen

Op grond van welk belang wordt een ontheffing aangevraagd?

LET OP: Het aangeven van een belang is verplicht. Indien er geen belang wordt aangevinkt, zult u de aanvraag later alsnog moeten aanvullen.

**Habitatrichtlijn (artikel 3.5 Wnb) Voor ingrepen die een effect hebben op diersoorten die beschermd zijn op grond van de Habitatrichtlijn, het Verdrag van Bonn en het Verdrag van Bern kunt u uitsluitend ter behartiging van de onderstaande belangen een ontheffing verkrijgen.**

Volksgezondheid of de openbare veiligheid of andere dwingende redenen van groot openbaar belang, met inbegrip van redenen van sociale of economische aard en met inbegrip van voor het milieu wezenlijke gunstige effecten

**Voeg hier de bijlagen toe.**



Mochten de bestanden **gezamenlijk** te groot (>9 MB) zijn, dient u ze te uploaden via bijvoorbeeld WeTransfer.

Let op! Voer uw eigen e-mailadres in en stuur ons de link, die u krijgt opgestuurd.

**Bijlagen**

205982 Activiteitenplan Brug Ouderkerk\_V01\_Def.pdf -  
 205982 Ecologisch werkprotocol Brug Ouderkerk\_V1.0\_Def.pdf -

**LET OP!**



Voor de volgende aanvragen bent u leges verschuldigd aan de provincie Noord-Holland:

- Soorten ruimtelijke ingrepen
- Gebieden, niet zijnde stikstof

Voor meer informatie over de tarieven, [klik hier](#).

---

Het formulier voor ondertekening vindt u [via deze link](#).

Let op! Zonder ondertekening formulier wordt uw aanvraag als conceptaanvraag behandeld

Print het formulier, vul deze in, onderteken, scan en voeg deze hieronder toe als bijlage.

---

Dit is een automatisch verzonden e-mail.

(10)(2e) (10)(2e)

**Van:** [redacted] <[redacted]@xs4all.nl>  
**Verzonden:** maandag 8 februari 2021 20:20  
**Aan:** [redacted]  
**Onderwerp:** Re: Vervanging Brug Ouderkerk N522, voorgenumen werkzaamheden en voorlichting aan omwonenden,

Geachte heer [redacted],

Dat is heel mooi. Maar naast het WOB verzoek heb ik u gisteren en hedenmiddag verzocht om naar mij te sturen kopieen van:

- 1- Een geldige kapvergunning
- 2- De ontheffing voor overtreding van de wet Natuurbescherming
- 3- overzicht van de mitigerende maatregelen die u dient te treffen.

Dit alles alvorens de bomen te beschadigen. In concreto zoals verwoord in mijn email van hedenmiddag:

### **VOOR MORGENOCHTEND 10.00 uur!**

Zoals u als zeer ervaren en doorgewinterde projectleider weet, dienen deze papieren bij de kap op de werkplek aanwezig te zijn. Het zal een kleine moeite zijn om deze, 1 dag voor de voorgenumen kap, ook naar mij te sturen.

Bij voorbaat dank.

Met vriendelijke groet,

[redacted]

Op 8 feb. 2021, om 16:58 heeft [redacted] (10)(2e) <[redacted]@Noord-Holland.nl> het volgende geschreven:

Geachte heer [redacted],

Ik kan u melden dat wij in het kader van het door u ingediende WOB verzoek de documenten zullen publiceren die betrekking hebben op dit onderwerp.

Vriendelijke groet,

**dhr.** [redacted] (10)(10)(2e) [redacted] (10)(12e)

*Omgevingsmanager – Realisatie Infrastructurele projecten*

T [redacted] (10)(2e)

M [redacted] (10)(2e) [redacted] (10)(2e)

Houtplein 33 2012 DE Haarlem

[www.noord-holland.nl](http://www.noord-holland.nl)  
 <(10)(2e) @noord-holland.nl>

<image001.jpg>

**Van:** <(10)(2e) @xs4all.nl>

**Verzonden:** maandag 8 februari 2021 15:44

**Aan:** <(10)(2e) @Noord-Holland.nl>

**CC:** <(10)(2e) @noord-holland.nl>; <(10)(2e) @ouder-amstel.nl>; <(10)(2e) @ouder-amstel.nl>; <(10)(2e) @noord-holland.nl>; <(10)(2e) @avecodebondt.nl>; <(10)(2e) @duoplus.nl>

**Onderwerp:** Re: Vervanging Brug Ouderkerk N522, voorgenomen werkzaamheden en voorlichting aan omwonenden.

Geachte heer <(10)(2e)> ,

Helaas heb ik andere informatie verkregen waaruit blijkt dat u geen geldige vergunning heeft, geen reeds gepubliceerde ontheffing van de wet natuurbescherming heeft en geen mitigerende maatregelen zijn getroffen.

Daarom vroeg ik u in mijn email naar deze papieren.

Indien u mij deze documenten niet voor morgenochtend 10.00 uur toont ga ik er van uit dat u deze niet bezit heeft en zie ik mij genoodzaakt in Gerechtelijke stappen te moeten ondernemen.

Het spijt mij zeer opnieuw te moeten constateren dat de bouwcombinatie BOK en de provincie zich niet houden aan eerder gemaakte afspraken en beloften. Ook vind ik het vervelend te moeten concluderen dat de provincie en de BOK een onbetrouwbare partner in dit proces zijn en menen zich niet aan de wet te hoeven houden. Enige bescheidenheid na alle fouten in de planning, de uitvoering en de kostenoverschrijding van dit project tot nu toe was zeker op zijn plaats geweest.

Met vriendelijke groet,

<(10)(2e)>

Op 8 feb. 2021 om 13:06 heeft <(10)(2e) @noord-holland.nl> het volgende geschreven:

Geachte heer <(10)(2e)> ,

Voor de aanpassingen van de wegen en fietspaden als gevolg van de vervanging van de brug over de Amstel in Ouderkerk moeten, zoals u bekend is, helaas meerdere bomen gekapt worden. Voor het kappen is al in 2018 een kapvergunning afgegeven door de gemeente Ouder-Amstel. Nu het werk aan de brug Ouderkerk opnieuw gestart is, worden a.s. woensdag ook de meeste nog resterende bomen langs het Hoger Einde-Zuid en -Noord gekapt. De Regionale Uitvoeringsdienst heeft aangegeven dat er voor deze bomen geen ontheffing nodig is.

<image004.jpg>

<image005.jpg>

Boom 50 t/m 53 worden gekapt.  
De overig bomen zijn reeds gekapt.

Boom 71 t/m 73 (westzijde) en boom 11 t/m 7 (oostzijde) worden gekapt.

De bomen moeten gekapt zijn voor het broedseizoen start, zodat wij in maart/april zandophogingen kunnen aanbrengen ten oosten van de Hoger Einde-Zuid. Als er voldoende zetting is, start de aannemer zomer 2021 met de reconstructie van het kruispunt.

Na oplevering van de vernieuwde brug worden nieuwe bomen geplant. Op het 'Inrichtingsplan Groenvoorzieningen' is zichtbaar gemaakt waar het nieuwe groen en dus ook de nieuwe bomen worden geplant. Thans wordt de laatste hand gelegd aan dit plan. Dit plan publiceren wij t.z.t. op onze website.

Vriendelijke groet,

dhr. [REDACTED]

Omgevingsmanager – Realisatie Infrastructurele projecten

T [REDACTED]

M [REDACTED]

Houtplein 33 2012 DE Haarlem

[www.noord-holland.nl](http://www.noord-holland.nl)

[REDACTED] @noord-holland.nl

-----Oorspronkelijk bericht-----

Van: [REDACTED] (10)(2e) @xs4all.nl>

Verzonden: maandag 8 februari 2021 00:04

Aan: [REDACTED] (10)(2e) @noord-holland.nl; [REDACTED] (10)(2e) <[REDACTED] (10)(2e) Noord-

Holland.nl>; [REDACTED] (10)(2e) @ouder-amstel.nl; [REDACTED] (10)(2e) @ouder-amstel.nl

Onderwerp: Vervanging Brug Ouderkerk N522, voorgenomen werkzaamheden en voorlichting aan omwonenden.

Geachte Mevrouw/Mijnheer,

Hierbij verzoek ik u zo spoedig mogelijk informatie te verschaffen over de voorgenomen werkzaamheden op het Hoger Einde Zuid en Hoger Einde Noord in Ouderkerk aan de Amstel met betrekking tot bovengenoemd project.

Reeds bij herhaling is door zowel de bouwcombinatie BOK, de provincie Noord Holland als de Gemeente Ouder-Amstel beloofd de omwonenden van dit project tijdig op de hoogte te stellen van voorgenomen werkzaamheden. Iets dat bij herhaling is verzaakt in de afgelopen jaren. Zowel door de heren [REDACTED] van de provincie Noord Holland en [REDACTED] van de BOK, als door wethouder Korrel van de gemeente Ouder-Amstel is beloofd de communicatie te verbeteren.

Het verbaast mij enorm dat er via verkeersborden wordt verzocht om op woensdag 10 februari a.s. ruimte te maken op bovengenoemde locaties zonder dat de omwonenden op de hoogte zijn gesteld van de voorgenomen werkzaamheden.

Mocht u van plan zijn om bomen te kappen dan zou ik dat graag per ommekeer van u willen vernemen.



Tevens wijs ik u er op dat u een overtreding van de wet Natuurbescherming begaat indien u de bomen beschadigt.

Indien u meent te voldoen aan alle vereisten verzoek ik u mij per omgaande een kopie van de kapvergunning, van de ontheffing voor het overtreden van de wet Natuurbescherming en tevens de door u ingestelde mitigerende en compenserende maatregelen in verband met de daar levende vleermuizen te sturen.

Graag zie ik uw antwoord zo spoedig mogelijk tegemoet.

Met vriendelijke groet,

(10)(10)(2e)

(10)(2e)

(10)(2e)

0)(2

(10)(2e)

Actielijst raakvlakkenoverleg PNH - Gem Amstelveen - Gem Ouder-Amstel - BOK



Datum Meeting:	6-mei-21	Aanwezig:	[List of names]	Status Overleg																
Documentnr:	BOK2-10595	Afwezig:	[List of names]	<table border="1"> <tr> <td>Klaar</td> <td>Te laat</td> <td>Status</td> <td>Count</td> </tr> <tr> <td>95%</td> <td>5%</td> <td>Klaar</td> <td>3</td> </tr> <tr> <td></td> <td></td> <td>Te laat</td> <td>0</td> </tr> <tr> <td></td> <td></td> <td>Open</td> <td>19</td> </tr> </table>	Klaar	Te laat	Status	Count	95%	5%	Klaar	3			Te laat	0			Open	19
Klaar	Te laat	Status	Count																	
95%	5%	Klaar	3																	
		Te laat	0																	
		Open	19																	
Locatie:	Teams-overleg																			
Vergadering	58																			

Nr.	Datum	Onderwerp	Actie	Verantw.	Afgesproken datum actie bereid	Werkelijke datum actie gereed	Status
34	1-mei-18	3D-film	Verzoekt aan BOK om een 3D-film te maken als fetser in de eindfase. Bekijkt hoe dit contractueel op te pakken en vraagt na of dit realiseerbaar is. 15-03. VTW informatie volgt. 29-03. Concept VTW is gereed en wordt gedeeld. Voor plaatsing op website op eerst inzage door GOA en GAM. 12-04. Bekijkt hoe 3D-film gereiseerd kan worden. 26-04. Info van architect door BOK ontvangen, deze wordt omgebouwd tot offerte. Extra aandacht benodigd voor bomenrijen. 09-05. Opdracht is gegeven. Over ca. 3 weken zal concept gereed zijn. Aandacht bomenrijen is doorgegeven aan Meijers. 24-05. Vandaag om 12:00 uur overleg over Storyboard. 07-06. Het bespreking Storyboard besloten om deze actie on hold te zetten. Tot meer duidelijk is aangaande PPH grenzen. 21-06. On hold 05-07. On hold 17-09. On hold 11-04. 3D film moet 1 september bereid zijn. 04-07. Vraag na bij architect. 15-08. MBR heeft een heel aantal 'telle' ontvangen van BOK. 3D-film wordt nog gemaakt maar hoeft nu niet voor 01-09 gereed. 29-08. km iustel start werk bijt dit on hold. 11-03. Vraag zoh af of locatie fetspad nog sig speelt in de omgeving. BOK verwacht dat dit binnenkort bij de bouw wel weer zal opbioien. Ook afhankelijk van ontwerp.	[Initials]	reminder		open
38	15-mei-18	Amsteltijdje 1-richtingsverkeer	Wanneer kan/moet 1-richtingsverkeer Amsteltijdje gewijzigd worden? GAM heeft enkele parkeervakken ingetekend conform huidige rijrichting en zal deze op later tijdstip wijzigen. Tijdstip wijziging is mede afhankelijk van wijze realisatie aansluiting bocht Amsteltijdje. 29-03. Actie aanhouden. VTW volgt. 12-04. Actie aanhouden. 26-04. Actie aanhouden. 05-05. 'tjdstip mede afhankelijk van ovl'De Bocht' dd 17-05. Actie aanhouden. 24-05. LET OP GAM heeft 3 maanden procedureel nodig voor omzetting rijrichting. Actie aanhouden. 07-06. Actie aanhouden. 21-06. Actie aanhouden. 06-07. Reminder 25-04. BOK bekijkt of Amsteltijdje gelijktijdig dicht gaat met Amsteltijdje Noord. 08-04. Er is bij BOK intern nog geen overeenstemming over.	[Initials]	reminder		open
51	24-mei-18	Bocht Amsteltijdje	Hoe tijdelijk p-pieken vervoer? 07-06. aanhouden. 21-06. heeft met dhr. [Initials] (buurtomne van brug tot brug) afgesproken dat vervangings plaatsvindt op vergoerings-plaatsen van het nieuwe parkeerterrein. [Initials] zullen contact zoeken met dhr. [Initials] als datum invoering bekend is. 05-07. Actie aanhouden. 19-07. Actie aanhouden. 13-09. Aanhouden. 11-10. Aanhouden. 08-11. Aanhouden. 22-11. Aanhouden. 06-12. Actie aanhouden. 20-12. Actie aanhouden. 09-05. vragen vanuit PNH aangaande VTW. Wordt door BOK bevestigd.	[Initials]	reminder		open
52	24-mei-18	Hellingbaan er bocht Amsteltijdje	Check gewenste anderszwaai-richting. 07-06. Te schets van GAM ontvangen. 2e overleg zal ingeleend worden door [Initials]. 21-06. Actie wordt door [Initials] opgepakt. 05-07. Wordt na DO opgepakt. 19-07. Aanhouden. 13-09. Aanhouden. 11-10. Aanhouden. 08-11. BOK heeft verzoek HNH ontvangen om offerte te maken voor maken van ontwerp van de bocht in de Amsteltijdje. 22-11. Aanhouden. 06-12. Actie aanhouden. 20-12. Actie aanhouden. 31-01. Bocht Amsteltijdje (en hellingbaan) wordt opgepakt na UO-fase. BOK vraagt zoh af of de geen knelpunt geeft voor de oplossing van de hellingbaan. 14-02. Grootte zoekgebied blijft gehandhaafd. dus hellingbaan mogelijk qua ontwerp op deze locatie. 10-10. Schetsontwerp gemaakt en doorgesproken. Nu is BOK bezig met aanpassen naar Voorontwerp. 24-10. Voorontwerp is beschikbaar gesteld door BOK. BOK vraagt nu aan architect om dit te werken om een te behandelen in Westland. 07-11. zouft overleg geweest hierover. Actie worden opgepakt door de verschillende afdelingen. 21-11-2015. Intern BOK op geweest over wijze aanpak DO. Er zullen nog diverse vragen aan DO gesteld of n technisch overleg meegenomen worden. 19-12. BOK bezig met opstellen richting DO. 30-01. Offerte hellingbaan-ontwerp ind bocht is oermate hoog dat er discussie over hoogte van het bodrag. Dit komt o.a. door de zelfrijger. Ook verschilt met alternatief als lft. ojekt franchisee niet aantrekkelijk. Mogelijk alternatief is het niet bouwen van de trap maar alleen de hellingbaan, en dan gaten in het grondwerk. PNH moet besluten hoe laatste verder te gaan. 03-03. Ontwerp is stliggelegd. Actie aanhouden. 11-03. Nieuwe TM van PNH de Oost is bezig met ontwerpvoorstel voor de hellingbaan. Twee varianten zijn nu opgesteld. Een 'knikkerbaan' (lastig voor fetsers) en een andere versie. BOK wil graag weten wat beiden gemeenten er van vinden. 08-04. Variant 'knikkerbaar' wordt (eerste tekst verwijderd). 28-02. BOK gaat antwoorden op vragen PNH. Dus er is nog geen vastgestelde planning. 14-03. Planning is nog niet goedgekeurd/vastgesteld door PNH. BOK levert nog nadere informatie. 28-03. Overall planning na goedkeuring coördinatie aan RHOEK. 11-04. wachten op goedkeuring PNH. 09-04. BOK bezig met planning 7.0. Volgende week vaststellen en naar PNH sturen. 23-05. BOK bezig versie 7.0 wordt opgesteld en moet naar PNH. 05-06. Planning 7.0 wordt volgens aan PNH gestuurd. 15-06. Versie 7.0 is verstuurd aan PNH. Wordt gecontroleerd. 04-07. Aanhouden. 15-08. km iustel start bouw brug is planning niet meer actueel. Actie aanhouden. 05-11. BOK gaat weer een planning opstellen, nadat team weer op 'oortogesterde' brengen. 03-12. Concept planning is gereed eindigt in maart 2025. Afsluiting Amsteltijdje-Noord medio 2021. Als planning is afgestemd tussen PNH-BOK dan wordt deze gedeeld. 14-01. Planning wordt volgende week door PNH beoordeeld. Na goedkeuring zal deze planning gedeeld worden met GAM en GOA. 11-02. Open PNH zijn verwerkt en deze week wordt versie 9.0 ter goedkeuring richting PNH gestuurd. 11-03. PNH zal binnenkort de beoordeling terugkoppelen aan BOK. 08-04. BOK checkt of planning akkoord is en stuurt vervolgens de planning door aan GAM en GOA. 09-05. Planning is doorgestuurd en bij GOA is deze nu afgekeurd. 04-06. BOK heeft de planning afgekeurd.	[Initials]	reminder		open
110	11-apr-19	Kunststufing onder de brug	Wil graag als kunststufing naar diensten aanbieden voor de kunststufing onder de brug. 25-04. nog geen besluit genomen. 09-05. Vraag of er besluit genomen is. 23-05. Loopt nog. actie aanhouden. 06-06. actie aanhouden. 19-09. aanhouden. 04-07. aanhouden. 15-08. aanhouden.	[Initials]	reminder		open
125	15-aug-19	RUD NHN	Eerdere leest is verwijderd. 07-10. Ecologisch PNH heeft binnenkort een concept verhaal gereed. zal er achter aan. 05-11. PNH is bezig om ontteffing (vleermuizen) te schrijven bij RUD NHN. 03-12. Dit 10 dec overleg met PNH om plan op te pakken. 14-01. Overleg geweest, er wordt nu een Plan van Aanpak en Ecologisch Werkprotocol opgesteld. Voor de 4 bomen voor kerkappartementen, moet een ontheffing vlm vleermuizen aangevraagd worden. De overige bomen HEZ en HEN mogen gekapt worden. Zodra kap is ingeleend zal dit gecommuniceerd worden. 11-02. Kap dd 10-02 is uitgesteld vlm uitpraak voozieningenrechter, morgenochtend zal kap worden uitgevoerd. GOA en BOA zullen aanwezig zijn bij start kap. 11-03. Bomen zijn uiteindelijk dd 12-02 gekapt. Rechtbank was ingeschakeld, het leek dat er geen kapvergunning was, maar deze oelek (na extern onderzoek) wel geldig. laat intern uitlokken of de vergunning voor deze 4 resterende bomen nog geldig is (gezien de opmerking van de Rechtbank) en komt daar in week 11 terug. Nu is het wachten op ontheffing van RUD NHN om laatste 4 bomen voor Kerkappartement te mogen kappen. 08-04. Wachten op bericht RUD NHN. zoekt uit of huidige kapvergunning nog geldig is. Vandaag is er intern overleg over bij GOA. 05-05. Vervoerregio laat naar	[Initials]	3-jun-21		open
168	3-mrt-20	Beheersgrenzen	De beheersgrenzen zijn tov UO toch iets anders dan eerder bekeken (conform referentie-ontwerp). Wordt in apart overleg tussen PNH-GAM-GOA besproken. geeft een voorstel. 31-03. PNH heeft voorstel gestuurd aan GAM en GOA. Er komt een praktische oplossing. 23-04. Actie loopt. 03-12. PNH verzoekt of BOK teuning kan opstellen met alle beheersgrenzen. vraagt eerst intern na hoe dit op te pakken. 14-01. Er ligt nu bij PNH een teuning. Na oetende van dhr. DMZ zal deze verduur worden met GAM en GOA. BOK zal met hen overleg hebben. 14-01. Er komt een praktische oplossing. 23-04. Actie loopt. 03-12. PNH verzoekt of BOK teuning kan opstellen met alle beheersgrenzen. vraagt eerst intern na hoe dit op te pakken. 14-01. Er ligt nu bij PNH een teuning. Na oetende van dhr. DMZ zal deze verduur worden met GAM en GOA. BOK zal met hen overleg hebben. 14-01. Er komt een praktische oplossing. 23-04. Actie loopt. 03-12. PNH verzoekt of BOK teuning kan opstellen met alle beheersgrenzen. vraagt eerst intern na hoe dit op te pakken. 14-01. Er ligt nu bij PNH een teuning. Na oetende van dhr. DMZ zal deze verduur worden met GAM en GOA. BOK zal met hen overleg hebben. 14-01. Er komt een praktische oplossing. 23-04. Actie loopt. 03-12. PNH verzoekt of BOK teuning kan opstellen met alle beheersgrenzen. vraagt eerst intern na hoe dit op te pakken. 14-01. Er ligt nu bij PNH een teuning. Na oetende van dhr. DMZ zal deze verduur worden met GAM en GOA. BOK zal met hen overleg hebben. 14-01. Er komt een praktische oplossing. 23-04. Actie loopt. 03-12. PNH verzoekt of BOK teuning kan opstellen met alle beheersgrenzen. vraagt eerst intern na hoe dit op te pakken. 14-01. Er ligt nu bij PNH een teuning. Na oetende van dhr. DMZ zal deze verduur worden met GAM en GOA. BOK zal met hen overleg hebben. 14-01. Er komt een praktische oplossing. 23-04. Actie loopt. 03-12. PNH verzoekt of BOK teuning kan opstellen met alle beheersgrenzen. vraagt eerst intern na hoe dit op te pakken. 14-01. Er ligt nu bij PNH een teuning. Na oetende van dhr. DMZ zal deze verduur worden met GAM en GOA. BOK zal met hen overleg hebben. 14-01. Er komt een praktische oplossing. 23-04. Actie loopt. 03-12. PNH verzoekt of BOK teuning kan opstellen met alle beheersgrenzen. vraagt eerst intern na hoe dit op te pakken. 14-01. Er ligt nu bij PNH een teuning. Na oetende van dhr. DMZ zal deze verduur worden met GAM en GOA. BOK zal met hen overleg hebben. 14-01. Er komt een praktische oplossing. 23-04. Actie loopt. 03-12. PNH verzoekt of BOK teuning kan opstellen met alle beheersgrenzen. vraagt eerst intern na hoe dit op te pakken. 14-01. Er ligt nu bij PNH een teuning. Na oetende van dhr. DMZ zal deze verduur worden met GAM en GOA. BOK zal met hen overleg hebben. 14-01. Er komt een praktische oplossing. 23-04. Actie loopt. 03-12. PNH verzoekt of BOK teuning kan opstellen met alle beheersgrenzen. vraagt eerst intern na hoe dit op te pakken. 14-01. Er ligt nu bij PNH een teuning. Na oetende van dhr. DMZ zal deze verduur worden met GAM en GOA. BOK zal met hen overleg hebben. 14-01. Er komt een praktische oplossing. 23-04. Actie loopt. 03-12. PNH verzoekt of BOK teuning kan opstellen met alle beheersgrenzen. vraagt eerst intern na hoe dit op te pakken. 14-01. Er ligt nu bij PNH een teuning. Na oetende van dhr. DMZ zal deze verduur worden met GAM en GOA. BOK zal met hen overleg hebben. 14-01. Er komt een praktische oplossing. 23-04. Actie loopt. 03-12. PNH verzoekt of BOK teuning kan opstellen met alle beheersgrenzen. vraagt eerst intern na hoe dit op te pakken. 14-01. Er ligt nu bij PNH een teuning. Na oetende van dhr. DMZ zal deze verduur worden met GAM en GOA. BOK zal met hen overleg hebben. 14-01. Er komt een praktische oplossing. 23-04. Actie loopt. 03-12. PNH verzoekt of BOK teuning kan opstellen met alle beheersgrenzen. vraagt eerst intern na hoe dit op te pakken. 14-01. Er ligt nu bij PNH een teuning. Na oetende van dhr. DMZ zal deze verduur worden met GAM en GOA. BOK zal met hen overleg hebben. 14-01. Er komt een praktische oplossing. 23-04. Actie loopt. 03-12. PNH verzoekt of BOK teuning kan opstellen met alle beheersgrenzen. vraagt eerst intern na hoe dit op te pakken. 14-01. Er ligt nu bij PNH een teuning. Na oetende van dhr. DMZ zal deze verduur worden met GAM en GOA. BOK zal met hen overleg hebben. 14-01. Er komt een praktische oplossing. 23-04. Actie loopt. 03-12. PNH verzoekt of BOK teuning kan opstellen met alle beheersgrenzen. vraagt eerst intern na hoe dit op te pakken. 14-01. Er ligt nu bij PNH een teuning. Na oetende van dhr. DMZ zal deze verduur worden met GAM en GOA. BOK zal met hen overleg hebben. 14-01. Er komt een praktische oplossing. 23-04. Actie loopt. 03-12. PNH verzoekt of BOK teuning kan opstellen met alle beheersgrenzen. vraagt eerst intern na hoe dit op te pakken. 14-01. Er ligt nu bij PNH een teuning. Na oetende van dhr. DMZ zal deze verduur worden met GAM en GOA. BOK zal met hen overleg hebben. 14-01. Er komt een praktische oplossing. 23-04. Actie loopt. 03-12. PNH verzoekt of BOK teuning kan opstellen met alle beheersgrenzen. vraagt eerst intern na hoe dit op te pakken. 14-01. Er ligt nu bij PNH een teuning. Na oetende van dhr. DMZ zal deze verduur worden met GAM en GOA. BOK zal met hen overleg hebben. 14-01. Er komt een praktische oplossing. 23-04. Actie loopt. 03-12. PNH verzoekt of BOK teuning kan opstellen met alle beheersgrenzen. vraagt eerst intern na hoe dit op te pakken. 14-01. Er ligt nu bij PNH een teuning. Na oetende van dhr. DMZ zal deze verduur worden met GAM en GOA. BOK zal met hen overleg hebben. 14-01. Er komt een praktische oplossing. 23-04. Actie loopt. 03-12. PNH verzoekt of BOK teuning kan opstellen met alle beheersgrenzen. vraagt eerst intern na hoe dit op te pakken. 14-01. Er ligt nu bij PNH een teuning. Na oetende van dhr. DMZ zal deze verduur worden met GAM en GOA. BOK zal met hen overleg hebben. 14-01. Er komt een praktische oplossing. 23-04. Actie loopt. 03-12. PNH verzoekt of BOK teuning kan opstellen met alle beheersgrenzen. vraagt eerst intern na hoe dit op te pakken. 14-01. Er ligt nu bij PNH een teuning. Na oetende van dhr. DMZ zal deze verduur worden met GAM en GOA. BOK zal met hen overleg hebben. 14-01. Er komt een praktische oplossing. 23-04. Actie loopt. 03-12. PNH verzoekt of BOK teuning kan opstellen met alle beheersgrenzen. vraagt eerst intern na hoe dit op te pakken. 14-01. Er ligt nu bij PNH een teuning. Na oetende van dhr. DMZ zal deze verduur worden met GAM en GOA. BOK zal met hen overleg hebben. 14-01. Er komt een praktische oplossing. 23-04. Actie loopt. 03-12. PNH verzoekt of BOK teuning kan opstellen met alle beheersgrenzen. vraagt eerst intern na hoe dit op te pakken. 14-01. Er ligt nu bij PNH een teuning. Na oetende van dhr. DMZ zal deze verduur worden met GAM en GOA. BOK zal met hen overleg hebben. 14-01. Er komt een praktische oplossing. 23-04. Actie loopt. 03-12. PNH verzoekt of BOK teuning kan opstellen met alle beheersgrenzen. vraagt eerst intern na hoe dit op te pakken. 14-01. Er ligt nu bij PNH een teuning. Na oetende van dhr. DMZ zal deze verduur worden met GAM en GOA. BOK zal met hen overleg hebben. 14-01. Er komt een praktische oplossing. 23-04. Actie loopt. 03-12. PNH verzoekt of BOK teuning kan opstellen met alle beheersgrenzen. vraagt eerst intern na hoe dit op te pakken. 14-01. Er ligt nu bij PNH een teuning. Na oetende van dhr. DMZ zal deze verduur worden met GAM en GOA. BOK zal met hen overleg hebben. 14-01. Er komt een praktische oplossing. 23-04. Actie loopt. 03-12. PNH verzoekt of BOK teuning kan opstellen met alle beheersgrenzen. vraagt eerst intern na hoe dit op te pakken. 14-01. Er ligt nu bij PNH een teuning. Na oetende van dhr. DMZ zal deze verduur worden met GAM en GOA. BOK zal met hen overleg hebben. 14-01. Er komt een praktische oplossing. 23-04. Actie loopt. 03-12. PNH verzoekt of BOK teuning kan opstellen met alle beheersgrenzen. vraagt eerst intern na hoe dit op te pakken. 14-01. Er ligt nu bij PNH een teuning. Na oetende van dhr. DMZ zal deze verduur worden met GAM en GOA. BOK zal met hen overleg hebben. 14-01. Er komt een praktische oplossing. 23-04. Actie loopt. 03-12. PNH verzoekt of BOK teuning kan opstellen met alle beheersgrenzen. vraagt eerst intern na hoe dit op te pakken. 14-01. Er ligt nu bij PNH een teuning. Na oetende van dhr. DMZ zal deze verduur worden met GAM en GOA. BOK zal met hen overleg hebben. 14-01. Er komt een praktische oplossing. 23-04. Actie loopt. 03-12. PNH verzoekt of BOK teuning kan opstellen met alle beheersgrenzen. vraagt eerst intern na hoe dit op te pakken. 14-01. Er ligt nu bij PNH een teuning. Na oetende van dhr. DMZ zal deze verduur worden met GAM en GOA. BOK zal met hen overleg hebben. 14-01. Er komt een praktische oplossing. 23-04. Actie loopt. 03-12. PNH verzoekt of BOK teuning kan opstellen met alle beheersgrenzen. vraagt eerst intern na hoe dit op te pakken. 14-01. Er ligt nu bij PNH een teuning. Na oetende van dhr. DMZ zal deze verduur worden met GAM en GOA. BOK zal met hen overleg hebben. 14-01. Er komt een praktische oplossing. 23-04. Actie loopt. 03-12. PNH verzoekt of BOK teuning kan opstellen met alle beheersgrenzen. vraagt eerst intern na hoe dit op te pakken. 14-01. Er ligt nu bij PNH een teuning. Na oetende van dhr. DMZ zal deze verduur worden met GAM en GOA. BOK zal met hen overleg hebben. 14-01. Er komt een praktische oplossing. 23-04. Actie loopt. 03-12. PNH verzoekt of BOK teuning kan opstellen met alle beheersgrenzen. vraagt eerst intern na hoe dit op te pakken. 14-01. Er ligt nu bij PNH een teuning. Na oetende van dhr. DMZ zal deze verduur worden met GAM en GOA. BOK zal met hen overleg hebben. 14-01. Er komt een praktische oplossing. 23-04. Actie loopt. 03-12. PNH verzoekt of BOK teuning kan opstellen met alle beheersgrenzen. vraagt eerst intern na hoe dit op te pakken. 14-01. Er ligt nu bij PNH een teuning. Na oetende van dhr. DMZ zal deze verduur worden met GAM en GOA. BOK zal met hen overleg hebben. 14-01. Er komt een praktische oplossing. 23-04. Actie loopt. 03-12. PNH verzoekt of BOK teuning kan opstellen met alle beheersgrenzen. vraagt eerst intern na hoe dit op te pakken. 14-01. Er ligt nu bij PNH een teuning. Na oetende van dhr. DMZ zal deze verduur worden met GAM en GOA. BOK zal met hen overleg hebben. 14-01. Er komt een praktische oplossing. 23-04. Actie loopt. 03-12. PNH verzoekt of BOK teuning kan opstellen met alle beheersgrenzen. vraagt eerst intern na hoe dit op te pakken. 14-01. Er ligt nu bij PNH een teuning. Na oetende van dhr. DMZ zal deze verduur worden met GAM en GOA. BOK zal met hen overleg hebben. 14-01. Er komt een praktische oplossing. 23-04. Actie loopt. 03-12. PNH verzoekt of BOK teuning kan opstellen met alle beheersgrenzen. vraagt eerst intern na hoe dit op te pakken. 14-01. Er ligt nu bij PNH een teuning. Na oetende van dhr. DMZ zal deze verduur worden met GAM en GOA. BOK zal met hen overleg hebben. 14-01. Er komt een praktische oplossing. 23-04. Actie loopt. 03-12. PNH verzoekt of BOK teuning kan opstellen met alle beheersgrenzen. vraagt eerst intern na hoe dit op te pakken. 14-01. Er ligt nu bij PNH een teuning. Na oetende van dhr. DMZ zal deze verduur worden met GAM en GOA. BOK zal met hen overleg hebben. 14-01. Er komt een praktische oplossing. 23-04. Actie loopt. 03-12. PNH verzoekt of BOK teuning kan opstellen met alle beheersgrenzen. vraagt eerst intern na hoe dit op te pakken. 14-01. Er ligt nu bij PNH een teuning. Na oetende van dhr. DMZ zal deze verduur worden met GAM en GOA. BOK zal met hen overleg hebben. 14-01. Er komt een praktische oplossing. 23-04. Actie loopt. 03-12. PNH verzoekt of BOK teuning kan opstellen met alle beheersgrenzen. vraagt eerst intern na hoe dit op te pakken. 14-01. Er ligt nu bij PNH een teuning. Na oetende van dhr. DMZ zal deze verduur worden met GAM en GOA. BOK zal met hen overleg hebben. 14-01. Er komt een praktische oplossing. 23-04. Actie loopt. 03-12. PNH verzoekt of BOK teuning kan opstellen met alle beheersgrenzen. vraagt eerst intern na hoe dit op te pakken. 14-01. Er ligt nu bij PNH een teuning. Na oetende van dhr. DMZ zal deze verduur worden met GAM en GOA. BOK zal met hen overleg hebben. 14-01. Er komt een praktische oplossing. 23-04. Actie loopt. 03-12. PNH verzoekt of BOK teuning kan opstellen met alle beheersgrenzen. vraagt eerst intern na hoe dit op te pakken. 14-01. Er ligt nu bij PNH een teuning. Na oetende van dhr. DMZ zal deze verduur worden met GAM en GOA. BOK zal met hen overleg hebben. 14-01. Er komt een praktische oplossing. 23-04. Actie loopt. 03-12. PNH verzoekt of BOK teuning kan opstellen met alle beheersgrenzen. vraagt eerst intern na hoe dit op te pakken. 14-01. Er ligt nu bij PNH een teuning. Na oetende van dhr. DMZ zal deze verduur worden met GAM en GOA. BOK zal met hen overleg hebben. 14-01. Er komt een praktische oplossing. 23-04. Actie loopt. 03-12. PNH verzoekt of BOK teuning kan opstellen met alle beheersgrenzen. vraagt eerst intern na hoe dit op te pakken. 14-01. Er ligt nu bij PNH een teuning. Na oetende van dhr. DMZ zal deze verduur worden met GAM en GOA. BOK zal met hen overleg hebben. 14-01. Er komt een praktische oplossing. 23-04. Actie loopt. 03-12. PNH verzoekt of BOK teuning kan opstellen met alle beheersgrenzen. vraagt eerst intern na hoe dit op te pakken. 14-01. Er ligt nu bij PNH een teuning. Na oetende van dhr. DMZ zal deze verduur worden met GAM en GOA. BOK zal met hen overleg hebben. 14-01. Er komt een praktische oplossing. 23-04. Actie loopt. 03-12. PNH verzoekt of BOK teuning kan opstellen met alle beheersgrenzen. vraagt eerst intern na hoe dit op te pakken. 14-01. Er ligt nu bij PNH een teuning. Na oetende van dhr. DMZ zal deze verduur worden met GAM en GOA. BOK zal met hen overleg hebben. 14-01. Er komt een praktische oplossing. 23-04. Actie loopt. 03-12. PNH verzoekt of BOK teuning kan opstellen met alle beheersgrenzen. vraagt eerst intern na hoe dit op te pakken. 14-01. Er ligt nu bij PNH een teuning. Na oetende van dhr. DMZ zal deze verduur worden met GAM en GOA. BOK zal met hen overleg hebben. 14-01. Er komt een praktische oplossing. 23-04. Actie loopt. 03-12. PNH verzoekt of BOK teuning kan opstellen met alle beheersgrenzen. vraagt eerst intern na hoe dit op te pakken. 14-01. Er ligt nu bij PNH een teuning. Na oetende van dhr. DMZ zal deze verduur worden met GAM en GOA. BOK zal met hen overleg hebben. 14-01. Er komt een praktische oplossing. 23-04. Actie loopt. 03-12. PNH verzoekt of BOK teuning kan opstellen met alle beheersgrenzen. vraagt eerst intern na hoe dit op te pakken. 14-01. Er ligt nu bij PNH een teuning. Na oetende van dhr. DMZ zal deze verduur worden met GAM en GOA. BOK zal met hen overleg hebben. 14-01. Er komt een praktische oplossing. 23-04. Actie loopt. 03-12. PNH verzoekt of BOK teuning kan opstellen met alle beheersgrenzen. vraagt eerst intern na hoe dit op te pakken. 14-01. Er ligt nu bij PNH een teuning. Na oetende van dhr. DMZ zal deze verduur worden met GAM en GOA. BOK zal met hen overleg hebben. 14-01. Er komt een praktische oplossing. 23-04. Actie loopt. 03-12. PNH verzoekt of BOK teuning kan opstellen met alle beheersgrenzen. vraagt eerst intern na hoe dit op te pakken. 14-01. Er ligt nu bij PNH een teuning. Na oetende van dhr. DMZ zal deze verduur worden met GAM en GOA. BOK zal met hen overleg hebben. 14-01. Er komt een praktische oplossing. 23-04. Actie loopt. 03-12. PNH verzoekt of BOK teuning kan opstellen met alle beheersgrenzen. vraagt eerst intern na hoe dit op te pakken. 14-01. Er ligt nu bij PNH een teuning. Na oetende van dhr. DMZ zal deze verduur worden met GAM en GOA. BOK zal met hen overleg hebben. 14-01. Er komt een praktische oplossing. 23-04. Actie loopt. 03-12. PNH verzoekt of BOK teuning kan opstellen met alle beheersgrenzen. vraagt eerst intern na hoe dit op te pakken. 14-01. Er ligt nu bij PNH een teuning. Na oetende van dhr. DMZ zal deze verduur worden met GAM en GOA. BOK zal met hen overleg hebben. 14-01. Er komt een praktische oplossing. 23-04. Actie loopt. 03-12. PNH verzoekt of BOK teuning kan opstellen met alle beheersgrenzen. vraagt eerst intern na hoe dit op te pakken. 14-01. Er ligt nu bij PNH een teuning. Na oetende van dhr. DMZ zal deze verduur worden met GAM en GOA. BOK zal met hen overleg hebben. 14-01. Er komt een praktische oplossing. 23-04. Actie loopt. 03-12. PNH verzoekt of BOK teuning kan opstellen met alle beheersgrenzen. vraagt eerst intern na hoe dit op te pakken. 14-01. Er ligt nu bij PNH een teuning. Na oetende van dhr. DMZ zal deze verduur worden met GAM en GOA. BOK zal met hen overleg hebben. 14-01. Er komt een praktische oplossing. 23-04. Actie loopt. 03-12. PNH verzoekt of BOK teuning kan opstellen met alle beheersgrenzen. vraagt eerst intern na hoe dit op te pakken. 14-01. Er ligt nu bij PNH een teuning. Na oetende van dhr. DMZ zal deze verduur worden met GAM en GOA. BOK zal met hen overleg hebben. 14-01. Er komt een praktische oplossing. 23-04. Actie loopt. 03-12. PNH verzoekt of BOK teuning kan opstellen met alle beheersgrenzen. vraagt eerst intern na hoe dit op te pakken. 14-01. Er ligt nu bij PNH een teuning. Na oetende van dhr. DMZ zal deze verduur worden met GAM en GOA. BOK zal met hen overleg hebben. 14-01. Er komt een praktische oplossing. 23-04. Actie loopt. 03-12. PNH verzoekt of BOK teuning kan opstellen met alle beheersgrenzen. vraagt eerst intern na hoe dit op te pakken. 14-01. Er ligt nu bij PNH een teuning. Na oetende van dhr. DMZ zal deze verduur worden met GAM en GOA. BOK zal met hen overleg hebben. 14-01. Er komt een praktische oplossing. 23-04. Actie loopt. 03-12. PNH verzoekt of BOK teuning kan opstellen met alle beheersgrenzen. vraagt eerst intern na hoe dit op te pakken. 14-01. Er ligt nu bij PNH een teuning. Na oetende van dhr. DMZ zal deze verduur worden met GAM en GOA. BOK zal met hen overleg hebben. 14-01. Er komt een praktische oplossing. 23-04. Actie loopt. 03-12. PNH verzoekt of BOK teuning kan opstellen met alle beheersgrenzen. vraagt eerst intern na hoe dit op te pakken. 14-01. Er ligt nu bij PNH een teuning. Na oetende van dhr. DMZ zal deze verduur worden met GAM en GOA. BOK zal met hen overleg hebben. 14-01. Er komt een praktische oplossing. 23-04. Actie loopt. 03-12. PNH verzoekt of BOK teuning kan opstellen met alle beheersgrenzen. vraagt eerst intern na hoe dit op te pakken. 14-01. Er ligt nu bij PNH een teuning. Na oetende van dhr. DMZ zal deze verduur worden met GAM en GOA. BOK zal met hen overleg hebben. 14-01. Er komt een praktische oplossing. 23-04. Actie loopt. 03-12. PNH verzoekt of BOK teuning kan opstellen met alle beheersgrenzen. vraagt eerst intern na hoe dit op te pakken. 14-01. Er ligt nu bij PNH een teuning. Na oetende van dhr. DMZ zal deze verduur worden met GAM en GOA. BOK zal met hen overleg hebben. 14-01. Er komt een praktische oplossing. 23-04. Actie loopt. 03-12. PNH verzoekt of BOK teuning kan opstellen met alle beheersgrenzen. vraagt eerst intern na hoe dit op te pakken. 14-01. Er ligt nu bij PNH een teuning. Na oetende van dhr. DMZ zal deze verduur worden met GAM en GOA. BOK zal met hen overleg hebben. 14-01. Er komt een praktische oplossing. 23-04. Actie loopt. 03-12. PNH verzoekt of BOK teuning kan opstellen met alle beheersgrenzen. vraagt eerst intern na hoe dit op te pakken. 14-01. Er ligt nu bij PNH een teuning. Na oetende van dhr. DMZ zal deze verduur worden met GAM en GOA. BOK zal met hen overleg hebben. 14-01. Er komt een praktische oplossing. 23-04. Actie loopt. 03-12. PNH verzoekt of BOK teuning kan opstellen met alle beheersgrenzen. vraagt eerst intern na hoe dit op te pakken. 14-01. Er ligt nu bij PNH een teuning. Na oetende van dhr. DMZ zal deze verduur worden met GAM en GOA. BOK zal met hen overleg hebben. 14-01. Er komt een praktische oplossing. 23-04. Actie loopt. 03-12. PNH verzoekt of BOK teuning kan opstellen met alle beheersgrenzen. vraagt eerst intern na hoe dit op te pakken. 14-01. Er ligt nu bij PNH een teuning. Na oetende van dhr. DMZ zal deze verduur worden met GAM en GOA. BOK zal met hen overleg hebben. 14-01. Er komt een praktische oplossing. 23-04. Actie loopt. 03-12. PNH verzoekt of BOK teuning kan opstellen met alle beheersgrenzen. vraagt eerst intern na hoe dit op te pakken. 14-01. Er ligt nu bij PNH een teuning. Na oetende van dhr. DMZ zal deze verduur worden met GAM en GOA. BOK zal met hen overleg hebben. 14-01. Er komt een praktische oplossing. 23-04. Actie loopt. 03-12. PNH verzoekt of BOK teuning kan opstellen met alle beheersgrenzen. vraagt eerst intern na hoe dit op te pakken. 14-01. Er ligt nu bij PNH een teuning. Na oetende van dhr. DMZ zal deze verduur worden met GAM en GOA. BOK zal met hen overleg hebben. 14-01. Er komt een praktische oplossing. 23-04. Actie loopt. 03-12. PNH verzoekt of BOK teuning kan opstellen met alle beheersgrenzen. vraagt eerst intern na hoe dit op te pakken. 14-01. Er ligt nu bij PNH een teuning. Na oetende van dhr. DMZ zal deze verduur worden met GAM en GOA. BOK zal met hen overleg hebben. 14-01. Er komt een praktische oplossing. 23-04. Actie loopt. 03-12. PNH verzoekt of BOK teuning kan opstellen met alle beheersgrenzen. vraagt eerst intern na hoe dit op te pakken. 14-01. Er ligt nu bij PNH een teuning. Na oetende van dhr. DMZ zal deze verduur worden met GAM en GOA. BOK zal met hen overleg hebben. 14-01. Er komt een praktische oplossing. 23-04. Actie loopt. 03-12. PNH verzoekt of BOK teuning kan opstellen met alle beheersgrenzen. vraagt eerst intern na hoe dit op te pakken. 14-01. Er ligt nu bij PNH een teuning. Na oetende van dhr. DMZ zal deze verduur worden met GAM en GOA. BOK zal met hen overleg hebben. 14-01. Er komt een praktische oplossing. 23-04. Actie loopt. 03-12. PNH verzoekt of BOK teuning kan opstellen met alle beheersgrenzen. vraagt eerst intern na hoe dit op te pakken. 14-01. Er ligt nu bij PNH een teuning. Na oetende van dhr. DMZ zal deze verduur worden met GAM en GOA. BOK zal met hen overleg hebben. 14-01. Er komt een praktische oplossing. 23-04. Actie loopt. 03-12. PNH verzoekt of BOK teuning kan opstellen met alle beheersgrenzen. vraagt eerst intern na hoe dit op te pakken. 14-01. Er ligt nu bij PNH een teuning. Na oetende van dhr. DMZ zal deze verduur worden met GAM en GOA. BOK zal met hen overleg hebben. 14-01. Er komt een praktische oplossing. 23-04. Actie loopt. 03-12. PNH verzoekt of BOK teuning kan opstellen met alle beheersgrenzen. vraagt eerst intern na hoe dit op te pakken. 14-01. Er ligt nu bij PNH een teuning. Na oetende van dhr. DMZ zal deze verduur worden met GAM en GOA. BOK zal met hen overleg hebben. 14-01. Er komt een praktische oplossing. 23-04. Actie loopt. 03-12. PNH verzoekt of BOK teuning kan opstellen met alle beheersgrenzen. vraagt eerst intern na hoe dit op te pakken. 14-01. Er ligt nu bij PNH een teuning. Na oetende van dhr. DMZ zal deze verduur worden met GAM en GOA. BOK zal met hen overleg hebben. 14-01. Er komt een praktische oplossing. 23-04. Actie loopt. 03-12. PNH verzoekt of BOK teuning kan opstellen met alle beheersgrenzen. vraagt eerst intern na hoe dit op te pakken. 14-01. Er ligt nu bij PNH een teuning. Na oetende van dhr. DMZ zal deze verduur worden met GAM en GOA. BOK zal met hen overleg hebben. 14-01. Er komt een praktische oplossing. 23-04. Actie loopt. 03-12. PNH verzoekt of BOK teuning kan opstellen met alle beheersgrenzen. vraagt eerst intern na hoe dit op te pakken. 14-01. Er ligt nu bij PNH een teuning. Na oetende van dhr. DMZ zal deze verduur worden met GAM en GOA. BOK zal met hen overleg hebben. 14-01. Er komt een praktische oplossing. 23-04. Actie loopt. 03-12. PNH verzoekt of BOK teuning kan opstellen met alle beheersgrenzen. vraagt eerst intern na hoe dit op te pakken. 14-01. Er ligt nu bij PNH een teuning. Na oetende van dhr. DMZ zal deze verduur worden met GAM en GOA. BOK zal met hen overleg hebben. 14-01. Er komt een praktische oplossing. 23-04. Actie loopt. 03-12. PNH verzoekt of BOK teuning kan opstellen met alle beheersgrenzen. vraagt eerst intern na hoe dit op te pakken. 14-01. Er ligt nu bij PNH een teuning. Na oetende van dhr. DMZ zal deze verduur worden met GAM en GOA. BOK zal met hen overleg hebben. 14-01. Er komt een praktische oplossing. 23-04. Actie loopt. 03-12. PNH verzoekt of BOK teuning kan opstellen met alle beheersgrenzen. vraagt eerst intern na hoe dit op te pakken. 14-01. Er ligt nu bij PNH een teuning. Na oetende van dhr. DMZ zal deze verduur worden met GAM en GOA. BOK zal met hen overleg hebben. 14-01. Er komt een praktische oplossing. 23-04. Actie loopt. 03-12. PNH verzoekt of BOK teuning kan opstellen met alle beheersgrenzen. vraagt eerst intern na hoe dit op te pakken. 14-01. Er ligt nu bij PNH een teuning. Na oetende van dhr. DMZ zal deze verduur worden met GAM en GOA. BOK zal met hen overleg hebben. 14-01. Er komt een praktische oplossing. 23-04. Actie loopt. 03-12. PNH verzoekt of BOK teuning kan opstellen met alle beheersgrenzen. vraagt eerst intern na hoe dit op te pakken. 14-01. Er ligt nu bij PNH een teuning. Na oetende van dhr. DMZ				

## Actielijst raakvlakkenoverleg PNH - Gem Amstelveen - Gem Ouder-Amstel - BOK



Datum Meeting:	6-mei-21	Aanwezig:	110/121	Status Overleg									
Documentnr:	BOK2-10995	Afwezig:	110/121		<table border="1"> <thead> <tr> <th>Status</th> <th>Count</th> </tr> </thead> <tbody> <tr> <td>Klaar</td> <td>3</td> </tr> <tr> <td>Te last</td> <td>0</td> </tr> <tr> <td>Open</td> <td>19</td> </tr> </tbody> </table>	Status	Count	Klaar	3	Te last	0	Open	19
Status	Count												
Klaar	3												
Te last	0												
Open	19												
Locatie:	Teams-overleg												
Vergadering	68												

Nr.	Datum	Onderwerp	Actie	Verantw.	Afgesproken datum actie gereed	Werkelijke datum actie gereed	Status
185	8-mei-21	Cat 2-verlegging	Bij HEN 33 (mevr. <a href="#">L.H.H.Za</a> ) zijn in 2019 K&L verlegd van CAT2. Dus moeten K&L beheerders de CAT2 verleggingen hebben uitgevoerd, deze weer herstellen. OC heeft voor CAT2 de nettohoofden oprecht gegeven d.m.v. een afgesloten POS. <a href="#">L.H.H.Za</a> vraagt zich af of ook het herstel in deze CAT2 overeenkomst zit.	DW/MBE	3-jun-21		open
186	5-mei-21	Waze	Dit navigatiesysteem wil op de boordt gebouwen worden over afsluitingen. <a href="#">L.H.H.Za</a> stuurt info naar <a href="#">L.H.H.Za</a> .	<a href="#">L.H.H.Za</a>	3-jun-21		open
187	5-mei-21	Patrouilleboot	PNH wil graag dat boot daar blijft liggen. Tijdens sloop oude brug en aanbrengen damwanden kan boot elders geplaatst worden (voor maanden). <a href="#">L.H.H.Za</a> zoekt toezichtmedeplaatse verder uit.	<a href="#">L.H.H.Za</a>	3-jun-21		open
188	8-mei-21	Herinrichting Hoger Einde-Noord en Binnenschuit	GGA is bezig met inventarisatie en binnenkort worden bevoens benoemd. Start uitvoering na maart 2022 als kruising HEN door BOK gereed is gemaakt. Trottoir wordt verbreed en er komen parkeerstroken.	<a href="#">L.H.H.Za</a>	reminder		open
189	6-mei-21	Bomen HEZ	Mevrouw <a href="#">L.H.H.Za</a> bewoner HEZ wil graag Japanse bomen terug ipv HEZ. GOA geeft aan dat huidige beplantingsplan wordt gehandhaafd. <a href="#">L.H.H.Za</a> bespreekt dit intern en zal mevr. <a href="#">L.H.H.Za</a> antwoorden eeven.	<a href="#">L.H.H.Za</a>	3-jun-21		open



(10)(2e) (10)(2e)

**Van:** (10)(2e) (10)(2e) <(10)(2e)@avecodebondt.nl>  
**Verzonden:** maandag 8 februari 2021 17:30  
**Aan:** (10)(2e) @odnhn.nl  
**CC:** (10)(2e) (10)(2e)  
**Onderwerp:** RE: Vervanging Brug Ouderkerk N522, voorgenomen werkzaamheden en voorlichting aan omwonenden.  
**Bijlagen:** 2021-02-10 Kappen bomen Hoger Einde-zuid definitief.pdf; 2021-02-10 Kappen bomen Hoger Einde-noord definitief.pdf

Geachte heer (10)(2e),

Conform onderstaand verzoek stuur ik u hierbij de bouwcommunicatie-brieven zoals deze vandaag bij aanwonenden op Hoger Einde-noord en Hoger Einde-zuid zijn bezorgd.

Met vriendelijke groet,

(10)(2e) (10)(2e)  
 Omgevingsmanager

*N522 Vervanging brug Ouderkerk*



+ (10)(2e) (10)(2e) | (10)(2e) @avecodebondt.nl

Combinatie brug Ouderkerk  
 Wisselwerking 50, 1112 XR Diemen; Postbus 292, 1110 AG Diemen

🌱 sta aub stil bij het milieu voordat u deze e-mail print.

---

**Van:** (10)(2e) (10)(2e) <(10)(2e)@Noord-Holland.nl>  
**Verzonden:** maandag 8 februari 2021 16:39  
**Aan:** (10)(2e) (10)(2e) <(10)(2e)@avecodebondt.nl>  
**Onderwerp:** FW: Vervanging Brug Ouderkerk N522, voorgenomen werkzaamheden en voorlichting aan omwonenden.

Ter info,

(10)(2e) is ziek, ik heb zijn waarnemer gesproken (10)(2e) (10)(2e) en het e.a. toegelicht. Misschien kun jij hem de brieven sturen die je vandaag in de brievenbussen hebt gegooid.

Vriendelijke groet,

**dhr.** (10)(2e) (10)(2e)

*Omgevingsmanager – Realisatie Infrastructurele projecten*

T (10)(2e)  
 M (10)(2e) (10)(2e)  
 Houtplein 33 2012 DE Haarlem



[www.noord-holland.nl](http://www.noord-holland.nl)  
 (10)(2e) ?noord-holland.nl



**Van:** (10)(2e) (10)(2e)

**Verzonden:** maandag 8 februari 2021 16:35

**Aan:** (10)(2e) @odnhn.nl

**Onderwerp:** FW: Vervanging Brug Ouderkerk N522, voorgenomen werkzaamheden en voorlichting aan omwonenden.

Volgens toezegging

Vriendelijke groet,

**dhr.** (10)(2e) (10)(2e)

*Omgevingsmanager* – Realisatie Infrastructurele projecten

T (10)(2e)

M (10)(2e) (10)(2e)

Houtplein 33 2012 DE Haarlem

[www.noord-holland.nl](http://www.noord-holland.nl)  
 (10)(2e) ?noord-holland.nl



**Van:** (10)(2e) <(10)(2e)@xs4all.nl>

**Verzonden:** maandag 8 februari 2021 15:44

**Aan:** (10)(2e) (10)(2e) <(10)(2e)@Noord-Holland.nl>

**CC:** (10)(2e) @noord-holland.nl; (10)(2e) @ouder-amstel.nl; (10)(2e) @ouder-amstel.nl; (10)(2e) (10)(2e)

<(10)(2e)@noord-holland.nl>; (10)(2e) (10)(2e) <(10)(2e)@avecodbondt.nl>; (10)(2e) (10)(2e)

<(10)(2e)@duoplus.nl>

**Onderwerp:** Re: Vervanging Brug Ouderkerk N522, voorgenomen werkzaamheden en voorlichting aan omwonenden.

Geachte heer (10)(2e),

Helaas heb ik andere informatie verkregen waaruit blijkt dat u geen geldige vergunning heeft, geen reeds gepubliceerde ontheffing van de wet natuurbescherming heeft en geen mitigerende maatregelen zijn getroffen.

Daarom vroeg ik u in mijn email naar deze papieren.

Indien u mij deze documenten niet voor morgenochtend 10.00 uur toont ga ik er van uit dat u deze niet bezit heeft en zie ik mij genoodzaakt in Gerechtelijke stappen te moeten ondernemen.

Het spijt mij zeer opnieuw te moeten constateren dat de bouwcombinatie BOK en de provincie zich niet houden aan eerder gemaakte afspraken en beloften. Ook vind ik het vervelend te moeten concluderen dat de provincie en de BOK een onbetrouwbare partner in dit proces zijn en menen zich niet aan de wet te hoeven houden. Enige bescheidenheid na alle fouten in de planning, de uitvoering en de kostenoverschrijding van dit project tot nu toe was zeker op zijn plaats geweest.


Met vriendelijke groet,

[REDACTED]

Op 8 feb. 2021 om 13:06 heeft [REDACTED] (110)(2e) | [@noord-holland.nl](mailto:[REDACTED]@noord-holland.nl)> het volgende geschreven:

Geachte heer [REDACTED],

Voor de aanpassingen van de wegen en fietspaden als gevolg van de vervanging van de brug over de Amstel in Ouderkerk moeten, zoals u bekend is, helaas meerdere bomen gekapt worden. Voor het kappen is al in 2018 een kapvergunning afgegeven door de gemeente Ouder-Amstel. Nu het werk aan de brug Ouderkerk opnieuw gestart is, worden a.s. woensdag ook de meeste nog resterende bomen langs het Hoger Einde-Zuid en -Noord gekapt. De Regionale Uitvoeringsdienst heeft aangegeven dat er voor deze bomen geen ontheffing nodig is.





Boom 50 t/m 53 worden gekapt.

Boom 71 t/m 73 (westzijde) en boom 1 t/m 7 (oostzijde) worden gekapt.

De overig bomen zijn reeds gekapt.

De bomen moeten gekapt zijn voor het broedseizoen start, zodat wij in maart/april zandophogingen kunnen aanbrengen ten oosten van de Hoger Einde-Zuid. Als er voldoende zetting is, start de aannemer zomer 2021 met de reconstructie van het kruispunt.

Na oplevering van de vernieuwde brug worden nieuwe bomen geplant. Op het 'Inrichtingsplan Groenvoorzieningen' is zichtbaar gemaakt waar het nieuwe groen en dus ook de nieuwe bomen worden geplant. Thans wordt de laatste hand gelegd aan dit plan. Dit plan publiceren wij t.z.t. op onze website.

Vriendelijke groet,

dhr. (110126) (110126)

Omgevingsmanager – Realisatie Infrastructurele projecten

T (110126)

M (110126) (110126)

Houtplein 33 2012 DE Haarlem

[www.noord-holland.nl](http://www.noord-holland.nl)

(110126) @noord-holland.nl

-----Oorspronkelijk bericht-----

Van: (110126) <(110126)@xs4all.nl>

Verzonden: maandag 8 februari 2021 00:04

Aan: (110126) @noord-holland.nl; (110126) <(110126)@Noord-Holland.nl>;

(110126) @ouder-amstel.nl; (110126) @ouder-amstel.nl

Onderwerp: Vervanging Brug Ouderkerk N522, voorgenomen werkzaamheden en voorlichting aan omwonenden.

Geachte Mevrouw/Mijnheer,

Hierbij verzoek ik u zo spoedig mogelijk informatie te verschaffen over de voorgenomen werkzaamheden op het Hoger Einde Zuid en Hoger Einde Noord in Ouderkerk aan de Amstel met betrekking tot bovengenoemd project.

Reeds bij herhaling is door zowel de bouwcombinatie BOK, de provincie Noord Holland als de Gemeente Ouder-Amstel beloofd de omwonenden van dit project tijdig op de hoogte te stellen van voorgenomen werkzaamheden. Iets dat bij herhaling is verzaakt in de afgelopen jaren. Zowel door de herer (110126) van de provincie Noord Holland en (110126) van de BOK, als door wethouder Korrel van de gemeente Ouder-Amstel is beloofd de communicatie te verbeteren.

Het verbaast mij enorm dat er via verkeersborden wordt verzocht om op woensdag 10 februari a.s. ruimte te maken op bovengenoemde locaties zonder dat de omwonenden op de hoogte zijn gesteld van de voorgenomen werkzaamheden.

Mocht u van plan zijn om bomen te kappen dan zou ik dat graag per ommegaande van u willen vernemen.

Tevens wijs ik u er op dat u een overtreding van de wet Natuurbescherming begaat indien u de bomen beschadigt.

Indien u meent te voldoen aan alle vereisten verzoek ik u mij per omgaande een kopie van de kapvergunning, van de ontheffing voor het overtreden van de wet Natuurbescherming en tevens de door u ingestelde mitigerende en compenserende maatregelen in verband met de daar levende vleermuizen te sturen.

Graag zie ik uw antwoord zo spoedig mogelijk tegemoet.

Met vriendelijke groet,

(10) (10)(2e)

(10) (10)(2e)

(10)(2e)

0)(2) (10)(2e)



(10)(2e) (10)(2e)

**Van:** [REDACTED] <[REDACTED]@avecodebondt.nl>  
**Verzonden:** maandag 8 februari 2021 21:05  
**Aan:** [REDACTED]  
**Onderwerp:** RE: Vervanging Brug Ouderkerk N522, voorgenomen werkzaamheden en voorlichting aan omwonenden.  
**Bijlagen:** VGR 2 Besluit Kapvergunning Burg.Stramanweg deel-1 (002).pdf; RE: Status kapvergunning BOK KAPVERGUNNING BLIJFT GELDIG!!; 2020\_12\_10 Overleg Ontheffing Vleermuizen.docx

Hoi [REDACTED],

Hierbij de volgende bijlagen:

- Kapvergunning
- Beschrijving van [REDACTED] dat kapvergunning nog geldig is (wellicht niet doorsturen, maar voor jouw eigen archief)
- Notulen Overleg Ontheffing Vleermuizen

Dan heb je dat maar alvast bij elkaar.

Fijne avond.

Met vriendelijke groet,

[REDACTED]  
 Omgevingsmanager

*N522 Vervanging brug Ouderkerk*



+31 (0)20 700 0000 | [\[REDACTED\]@avecodebondt.nl](mailto:[REDACTED]@avecodebondt.nl)

Combinatie brug Ouderkerk  
 Wisselwerking 50, 1112 XR Diemen; Postbus 292, 1110 AG Diemen

sta aub stil bij het milieu voordat u deze e-mail print.

**Van:** [REDACTED] <[REDACTED]@Noord-Holland.nl>  
**Verzonden:** maandag 8 februari 2021 21:00  
**Aan:** [REDACTED] <[REDACTED]@avecodebondt.nl>; [REDACTED] <[REDACTED]@noord-holland.nl>  
**Onderwerp:** FW: Vervanging Brug Ouderkerk N522, voorgenomen werkzaamheden en voorlichting aan omwonenden.

Verzonden vanaf mijn Galaxy

----- Oorspronkelijk bericht -----

Van: [REDACTED] <[REDACTED]@xs4all.nl>

Datum: 08-02-21 20:21 (GMT+01:00)

Aan: [REDACTED] <[REDACTED]@Noord-Holland.nl>

Onderwerp: Re: Vervanging Brug Ouderkerk N522, voorgenomen werkzaamheden en voorlichting aan omwonenden.

Geachte heer [REDACTED],

Dat is heel mooi. Maar naast het WOB verzoek heb ik u gisteren en hedenmiddag verzocht om naar mij te sturen kopieën van:

- 1- Een geldige kapvergunning
- 2- De ontheffing voor overtreding van de wet Natuurbescherming
- 3- overzicht van de mitigerende maatregelen die u dient te treffen.

Dit alles alvorens de bomen te beschadigen. In concreto zoals verwoord in mijn email van hedenmiddag:

#### **VOOR MORGENOCHTEND 10.00 uur!**

Zoals u als zeer ervaren en doorgewinterde projectleider weet, dienen deze papieren bij de kap op de werkplek aanwezig te zijn. Het zal een kleine moeite zijn om deze, 1 dag voor de voorgenomen kap, ook naar mij te sturen.

Bij voorbaat dank.

Met vriendelijke groet,

[REDACTED]

Op 8 feb. 2021, om 16:58 heeft [REDACTED] <[REDACTED]@Noord-Holland.nl> het volgende geschreven:

Geachte heer [REDACTED],

Ik kan u melden dat wij in het kader van het door u ingediende WOB verzoek de documenten zullen publiceren die betrekking hebben op dit onderwerp.

Vriendelijke groet,

**dhr.** [REDACTED] [REDACTED]

*Omgevingsmanager – Realisatie Infrastructurele projecten*

T [REDACTED]

M [REDACTED] [REDACTED]

Houtplein 33 2012 DE Haarlem

[www.noord-holland.nl](http://www.noord-holland.nl)

[REDACTED]@noord-holland.nl

<image001.jpg>

**Van:** [redacted] <[redacted]@xs4all.nl>

**Verzonden:** maandag 8 februari 2021 15:44

**Aan:** [redacted] <WI [redacted]@Noord-Holland.nl>

**CC:** [redacted] <[redacted]@noord-holland.nl>; [redacted] <[redacted]@ouder-amstel.nl>; [redacted] <[redacted]@ouder-amstel.nl>; [redacted] <[redacted]@noord-holland.nl>; [redacted] <[redacted]@avecodebondt.nl>; [redacted] <[redacted]@duoplus.nl>

**Onderwerp:** Re: Vervanging Brug Ouderkerk N522, voorgenomen werkzaamheden en voorlichting aan omwonenden.

Geachte heer [redacted],

Helaas heb ik andere informatie verkregen waaruit blijkt dat u geen geldige vergunning heeft, geen reeds gepubliceerde ontheffing van de wet natuurbescherming heeft en geen mitigerende maatregelen zijn getroffen.

Daarom vroeg ik u in mijn email naar deze papieren.

Indien u mij deze documenten niet voor morgenochtend 10.00 uur toont ga ik er van uit dat u deze niet bezit heeft en zie ik mij genoodzaakt in Gerechtelijke stappen te moeten ondernemen.

Het spijt mij zeer opnieuw te moeten constateren dat de bouwcombinatie BOK en de provincie zich niet houden aan eerder gemaakte afspraken en beloften. Ook vind ik het vervelend te moeten concluderen dat de provincie en de BOK een onbetrouwbare partner in dit proces zijn en menen zich niet aan de wet te hoeven houden. Enige bescheidenheid na alle fouten in de planning, de uitvoering en de kostenoverschrijding van dit project tot nu toe was zeker op zijn plaats geweest.

Met vriendelijke groet,

[redacted]

Op 8 feb. 2021 om 13:06 heeft [redacted] <[redacted]@noord-holland.nl> het volgende geschreven:

Geachte heer [redacted],

Voor de aanpassingen van de wegen en fietspaden als gevolg van de vervanging van de brug over de Amstel in Ouderkerk moeten, zoals u bekend is, helaas meerdere bomen gekapt worden. Voor het kappen is al in 2018 een kapvergunning afgegeven door de gemeente Ouder-Amstel. Nu het werk aan de brug Ouderkerk opnieuw gestart is, worden a.s. woensdag ook de meeste nog resterende bomen langs het Hoger Einde-Zuid en -Noord gekapt. De Regionale Uitvoeringsdienst heeft aangegeven dat er voor deze bomen geen ontheffing nodig is.

<image004.jpg>

<image005.jpg>

*Boom 50 1/m 53 worden gekapt.  
De overig bomen zijn reeds gekapt.*

*boom 71 1/m 73 (westzijde) en boom 1 1/m 7 (oostzijde) worden gekapt.*



De bomen moeten gekapt zijn voor het broedseizoen start, zodat wij in maart/april zandophogingen kunnen aanbrengen ten oosten van de Hoger Einde-Zuid. Als er voldoende zetting is, start de aannemer zomer 2021 met de reconstructie van het kruispunt.

Na oplevering van de vernieuwde brug worden nieuwe bomen geplant. Op het 'Inrichtingsplan Groenvoorzieningen' is zichtbaar gemaakt waar het nieuwe groen en dus ook de nieuwe bomen worden geplant. Thans wordt de laatste hand gelegd aan dit plan. Dit plan publiceren wij t.z.t. op onze website.

Vriendelijke groet,

dhr. [REDACTED]

Omgevingsmanager – Realisatie Infrastructurele projecten

T ([REDACTED])

M [REDACTED]

Houtplein 33 2012 DE Haarlem

[www.noord-holland.nl](http://www.noord-holland.nl)

[REDACTED] @noord-holland.nl

-----Oorspronkelijk bericht-----

Van: [REDACTED] <[REDACTED]@xs4all.nl>

Verzonden: maandag 8 februari 2021 00:04

Aan: [REDACTED] @noord-holland.nl; [REDACTED] <[REDACTED]@Noord-

Holland.nl>; [REDACTED] @ouder-amstel.nl; [REDACTED] @ouder-amstel.nl

Onderwerp: Vervanging Brug Ouderkerk N522, voorgenomen werkzaamheden en voorlichting aan omwonenden.

Geachte Mevrouw/Mijnheer,

Hierbij verzoek ik u zo spoedig mogelijk informatie te verschaffen over de voorgenomen werkzaamheden op het Hoger Einde Zuid en Hoger Einde Noord in Ouderkerk aan de Amstel met betrekking tot bovengenoemd project.

Reeds bij herhaling is door zowel de bouwcombinatie BOK, de provincie Noord Holland als de Gemeente Ouder-Amstel beloofd de omwonenden van dit project tijdig op de hoogte te stellen van voorgenomen werkzaamheden. Iets dat bij herhaling is verzaakt in de afgelopen jaren. Zowel door de heren [REDACTED] van de provincie Noord Holland en [REDACTED] van de BOK, als door wethouder Korrel van de gemeente Ouder-Amstel is beloofd de communicatie te verbeteren.

Het verbaast mij enorm dat er via verkeersborden wordt verzocht om op woensdag 10 februari a.s. ruimte te maken op bovengenoemde locaties zonder dat de omwonenden op de hoogte zijn gesteld van de voorgenomen werkzaamheden.

Mocht u van plan zijn om bomen te kappen dan zou ik dat graag per ommekeer van u willen vernemen.

Tevens wijs ik u er op dat u een overtreding van de wet Natuurbescherming begaat indien u de bomen beschadigt.

Indien u meent te voldoen aan alle vereisten verzoek ik u mij per ommekeer een kopie van de kapvergunning, van de ontheffing voor het overtrekken van de wet



Natuurbescherming en tevens de door u ingestelde mitigerende en compenserende maatregelen in verband met de daar levende vleermuizen te sturen.

Graag zie ik uw antwoord zo spoedig mogelijk tegemoet.

Met vriendelijke groet,

(10)(10)(2e)

(10)(10)(2e)

(10)(2e)

0/2 (10)(2e)

(10)(2e) (10)(2e)

**Van:** [redacted]@xs4all.nl >  
**Verzonden:** maandag 8 februari 2021 00:04  
**Aan:** [redacted]@noord-holland.nl; [redacted]; [redacted]@ouder-amstel.nl;  
 [redacted]@ouder-amstel.nl  
**Onderwerp:** Vervanging Brug Ouderkerk N522, voorgenomen werkzaamheden en voorlichting aan omwonenden.

Geachte Mevrouw/Mijnheer,

Hierbij verzoek ik u zo spoedig mogelijk informatie te verschaffen over de voorgenomen werkzaamheden op het Hoger Einde Zuid en Hoger Einde Noord in Ouderkerk aan de Amstel met betrekking tot bovengenoemd project.

Reeds bij herhaling is door zowel de bouwcombinatie BOK, de provincie Noord Holland als de Gemeente Ouder-Amstel beloofd de omwonenden van dit project tijdig op de hoogte te stellen van voorgenomen werkzaamheden. Iets dat bij herhaling is verzaakt in de afgelopen jaren. Zowel door de heren [redacted] van de provincie Noord Holland en [redacted] van de BOK, als door wethouder Korrel van de gemeente Ouder-Amstel is beloofd de communicatie te verbeteren.

Het verbaast mij enorm dat er via verkeersborden wordt verzocht om op woensdag 10 februari a.s. ruimte te maken op bovengenoemde locaties zonder dat de omwonenden op de hoogte zijn gesteld van de voorgenomen werkzaamheden.

Mocht u van plan zijn om bomen te kappen dan zou ik dat graag per omgaande van u willen vernemen.

Tevens wijs ik u er op dat u een overtreding van de wet Natuurbescherming begaat indien u de bomen beschadigt.

Indien u meent te voldoen aan alle vereisten verzoek ik u mij per omgaande een kopie van de kapvergunning, van de ontheffing voor het overtreden van de wet Natuurbescherming en tevens de door u ingestelde mitigerende en compenserende maatregelen in verband met de daar levende vleermuizen te sturen.

Graag zie ik uw antwoord zo spoedig mogelijk tegemoet.

Met vriendelijke groet,

[redacted]

(10)(10)(2e)

(10)(2e)

D(2) (10)(2e)





## Ecologische vrijgave

Ten behoeve van te rooien bomen op projectlocatie Brug Ouderkerk a/d Amstel



Opdrachtgever: Combinatie Brug Ouderkerk

Adres: Wisselwerking 50  
1112 XR Diemen

Contactpersoon:

Uitgevoerd door: Vonk Groenservice

Adres: Boerhaavestraat 35  
1611 ER Bovenkarspel

Contactpersoon: Dhr.   
  
info@vonkgroenservice.nl  
www.vonkgroenservice.nl

Projectnummer: 21-208  
Datum: 9 februari 2021



## Inhoudsopgave

Inhoudsopgave .....	2
1 Inleiding .....	3
1.1 Aanleiding van de ecologische vrijgave .....	3
1.2 Projectlocatie/gebiedsomschrijving .....	3
2 Locatiebezoek ten behoeve van vrijgave .....	6
2.1 Locatiebezoek .....	6
2.2 Bevindingen .....	6
2.2.1 Algemene Broedvogels .....	6
2.2.2 Zoogdieren .....	7
2.2.3 Amfibieën .....	7
2.2.4 Flora .....	7
3 Conclusie .....	8
3.1 Algemene broedvogels .....	8
3.2 Vleermuizen .....	8
3.3 Grondgebonden zoogdieren .....	8
3.4 Amfibieën .....	8
3.5 Flora .....	8
3.6 Vrijgave .....	8
4 Contactgegevens ecoloog .....	10

## 1 Inleiding

### 1.1 Aanleiding van de ecologische vrijgave

Aannemerscombinatie Brug Ouderkerk (BOK) heeft opdracht om in verband met een reconstructie rondom de Brug van Ouderkerk a/d Amstel enkele bomen te rooien.

Voorafgaand aan de rooiwerkzaamheden dient in het kader van de Wet Natuurbescherming (soortenbescherming) de locatie vrijgegeven te worden door een ecooloog. Bij de vrijgave is gelet op beschermde natuurwaarden conform artikelen 3.1 (soorten Vogelrichtlijn), 3.5 (soorten Habitatrichtlijn) en 3.10 (overige soorten).

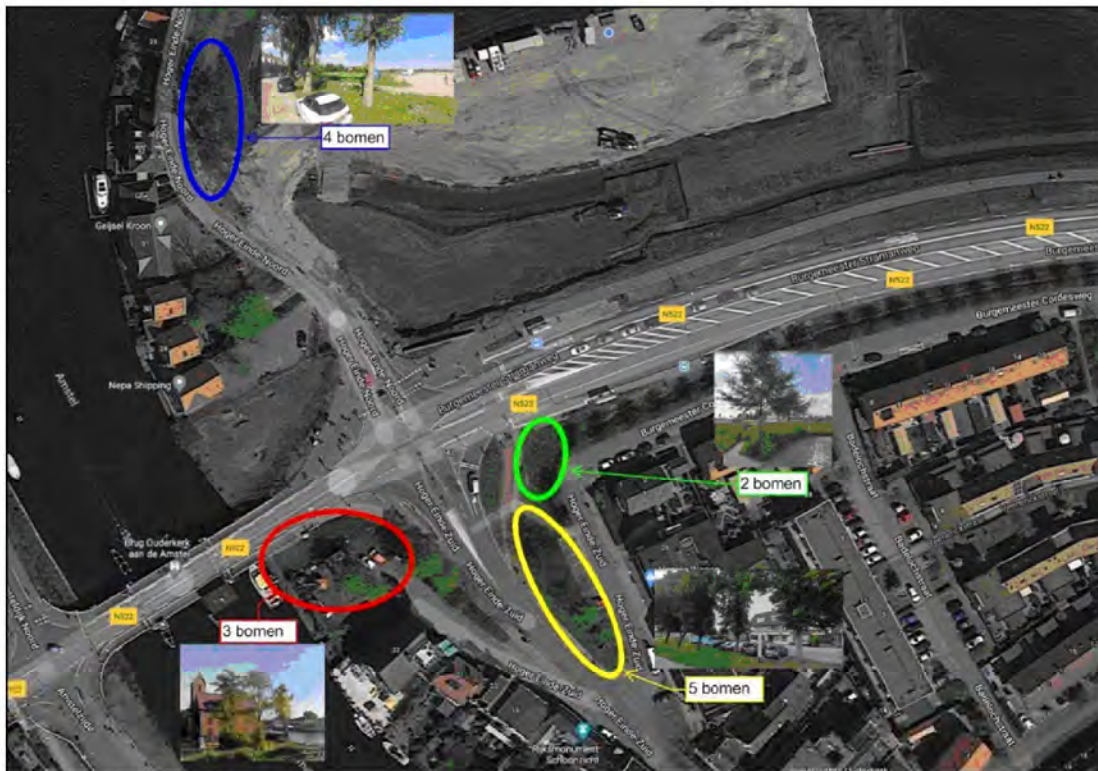
Soorten waarvoor deze ecologische vrijgave is opgesteld:

- Algemene broedvogels
- Vleermuizen
- Grondgebonden zoogdieren

### 1.2 Projectlocatie/gebiedsomschrijving



Afb 1: Ligging projectlocatie



Afb 2: Locaties van de te rooien bomen

Op 4 locaties, allen dicht bij elkaar staan in totaal 14 bomen die verwijderd dienen te worden in verband met de werkzaamheden. Onder de bomen van locatie 2 is enige bladverliezende onderbegroeiing aanwezig.

Zie onderstaande foto's voor een impressie van de 4 locaties met te rooien bomen.



Locatie met de 4 bomen (blauw op kaart)



Locatie met de 5 bomen (geel op kaart)





Locatie met de 2 bomen (groen op kaart)



Locatie met de 3 bomen (hier 2 afgebeeld) (rood op kaart)

Locatie met de 3 bomen, 3<sup>e</sup> boom (rood op kaart)



## 2 Locatiebezoek ten behoeve van vrijgave

### 2.1 Locatiebezoek

Op 9 februari 2021 is de heer [REDACTED] van Vonk Groenservice op de locatie geweest om mogelijke broedgevallen of nestindicerend gedrag van vogels waar te nemen alsmede aanwijzingen te vinden voor gebruik door andere diersoorten. De weersomstandigheden waren voor de inspectie gunstig, -2°C met weinig wind. Rondom de locaties ligt enkele cm's sneeuw. Dit vormt geen belemmering gezien er geen onderbegroeiing aanwezig is waarin eventueel dieren zich schuil kunnen houden.

### 2.2 Bevindingen

#### 2.2.1 Algemene Broedvogels

In een boom op de rode locatie is een nest aanwezig. Gezien de constructie en grootte van het nest betreft dit een (Hout)duivennest. Dit nest is momenteel niet in gebruik. Wanneer een duif op het nest zit, dan zijn duidelijk de staartveren zichtbaar, hetgeen nu niet het geval is. Ook gezien de weersomstandigheden is het niet aannemelijk dat er nu gebroed wordt.



Niet bezet duivennest

Enkele bomen op de gele locatie bevatten hopen in de stam. Na inspectie van de hopen, welke bereikbaar zijn met een ladder, is geconstateerd dat het ondiepe hopen (niet ver genoeg ingerot of uitgehakt) zijn welke niet gebruikt kunnen worden door vogels om in te gaan nestelen.



Eën van de geïnspecteerde holen

De overige bomen/locaties bevatten geen holen of nesten. Ook de onderbegroeiing op locatie 2 bevat geen nesten, dit is goed controleerbaar gezien het bladverliezende bosschage is waardoor eventueel aanwezige nesten goed zijn waar te nemen.

### 2.2.2 Zoogdieren

De holen op de gele locatie zijn zoals in paragraaf 2.2.1 aangegeven gecontroleerd. Deze zijn te ondiep om geschikte verblijfplaats te zijn voor vleermuizen. Het ontbreken van urine/ontlastingsporen onder de holen op de stam bevestigt dat er geen vleermuizen aanwezig zijn.

De overige bomen op de overige locaties bevatten geen holen, gaten of kieren welke gebruikt kunnen worden door vleermuizen als verblijfplaats.

Door het ontbreken van onderbegroeiing of niet dichte onderbegroeiing is de aanwezigheid op grondgebonden zoogdieren niet te verwachten. Er zijn tijdens de inspectie geen holen en/of sporen van zoogdieren aangetroffen.

### 2.2.3 Amfibieën

Niet van toepassing.

### 2.2.4 Flora

De te rooien bomen en onderbegroeiing zijn allen aangelegd. Direct rondom de locaties zijn er geen beschermde plantensoorten aangetroffen. Gezien de terreinomstandigheden zijn deze ook niet te verwachten.

### **3 Conclusie**

#### **3.1 Algemene broedvogels**

Er zijn geen broedgevallen in de bomen aanwezig.

Behalve een niet bezet zijnde nest, worden door het uitvoeren van de werkzaamheden geen nesten verwijderd, vernield of beschadigd, zoals bedoeld in artikel 3.1, lid 2 uit de Wet Natuurbescherming.

#### **3.2 Vleermuizen**

De bomen zijn ongeschikt voor vleermuizen omdat er geen geschikte hopen, gaten of kieren zijn. Door het uitvoeren van de werkzaamheden worden geen dieren gedood of verstoord en worden verblijfplaatsen niet vernield of beschadigd zoals bedoeld in artikel 3.5, lid 1, 2 en 4 uit de Wet Natuurbescherming.

#### **3.3 Grondgebonden zoogdieren**

Er zijn geen sporen en/of hopen of anderszins verblijfplaatsen aangetroffen, echter kunnen er algemeen vrijgestelde grondgebonden zoogdieren potentieel wel aanwezig zijn (eventueel foerageren).

Door het uitvoeren van de werkzaamheden en daarbij de zorgplicht in acht te nemen worden geen dieren gedood of verstoord en worden vaste voortplantings- of rustplaatsen niet vernield of beschadigd zoals bedoeld in artikel 3.5, lid 1, 2 en 4 en artikel 3.10 lid 1 uit de Wet Natuurbescherming.

#### **3.4 Amfibieën**

Het terrein direct rondom de locaties is ongeschikt voor amfibieën.

#### **3.5 Flora**

Er zijn geen beschermde plantensoorten aangetroffen en niet te verwachten op de locaties.

#### **3.6 Vrijgave**

Gezien de bevindingen omschreven in hoofdstuk 2 en bovenstaande conclusie is er uit ecologisch oogpunt geen bezwaar om de beoogde werkzaamheden uit te voeren. Er dient echter in het kader van de algemene zorgplicht nog wel rekening gehouden te worden met het volgende:

- Werk vanuit één kant van het terrein één richting op, zodat eventueel aanwezige dieren op de grond weg kunnen vluchten.
- Mocht er tijdens de werkzaamheden een bezet nest of andersoortige verblijfplaats worden aangetroffen, dan dient hieromheen gewerkt te worden (afstand rondom 5m). Tevens dient de ecooloog op de hoogte gesteld te worden, zodat een plan van aanpak besproken kan worden.

- Snoeihout dient binnen 5 dagen verwijderd te worden om nestelen in dit snoeihout te voorkomen.
- Omdat de broedperiode van de meeste vogelsoorten aanstaande is en de situatie met betrekking tot broedende vogels snel kan veranderen wordt hierbij de voorwaarde gesteld dat de werkzaamheden uiterlijk 5 dagen na afgifte van de vrijgave uitgevoerd en afgerond te worden. Dit betekent dat deze vrijgave geldig is tot en met 14 februari 2021.
- De inhoud van deze ecologische vrijgave dient bekend te zijn bij de medewerkers in het veld.



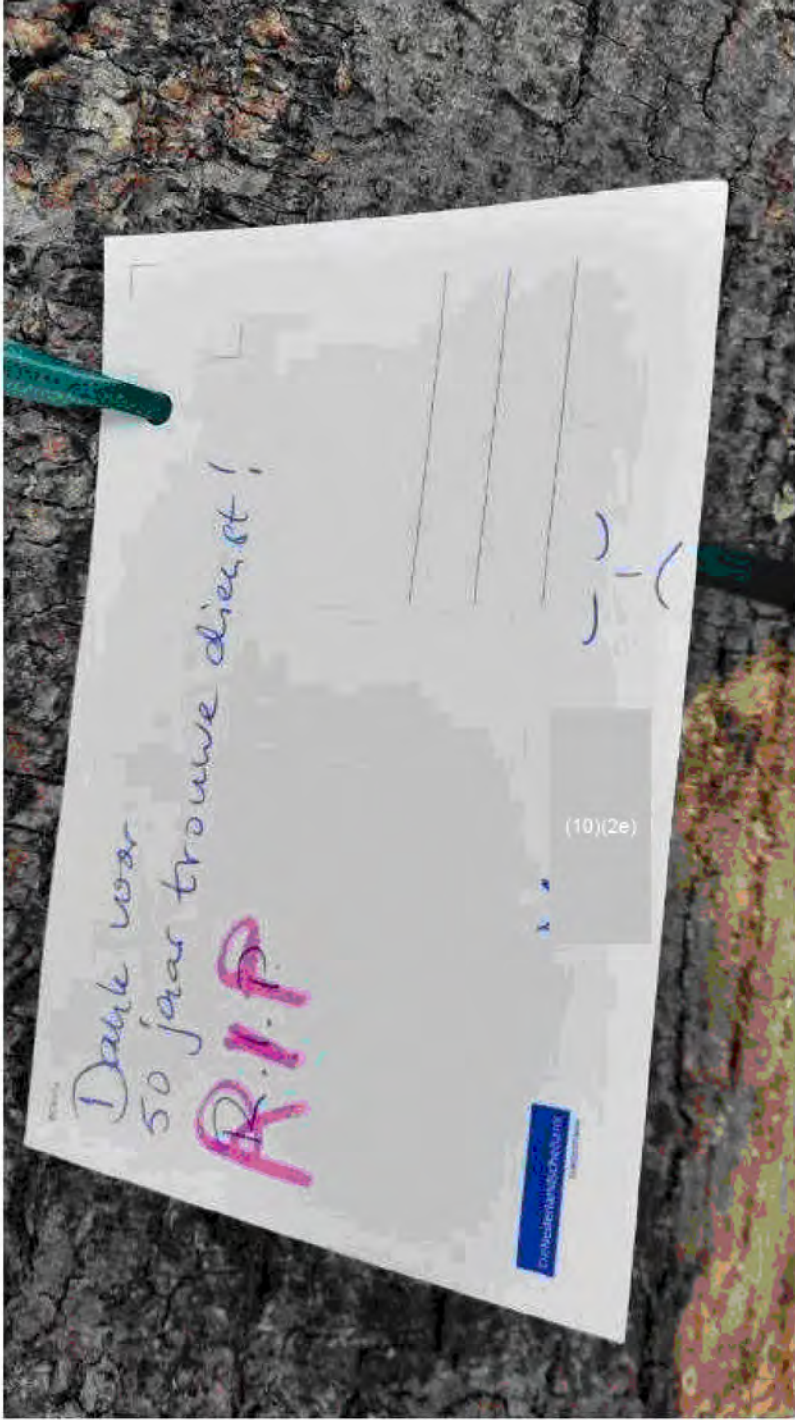
## 4 Contactgegevens ecooog

### Vonk Groenservice, Bureau voor Ecologisch Advies

Boerhaavestraat 35  
1611 ER Bovenkarspel

[info@vonkgroenservice.nl](mailto:info@vonkgroenservice.nl)  
[www.vonkgroenservice.nl](http://www.vonkgroenservice.nl)






Dank voor  
50 jaar trouwe dienst!

R.I.P.

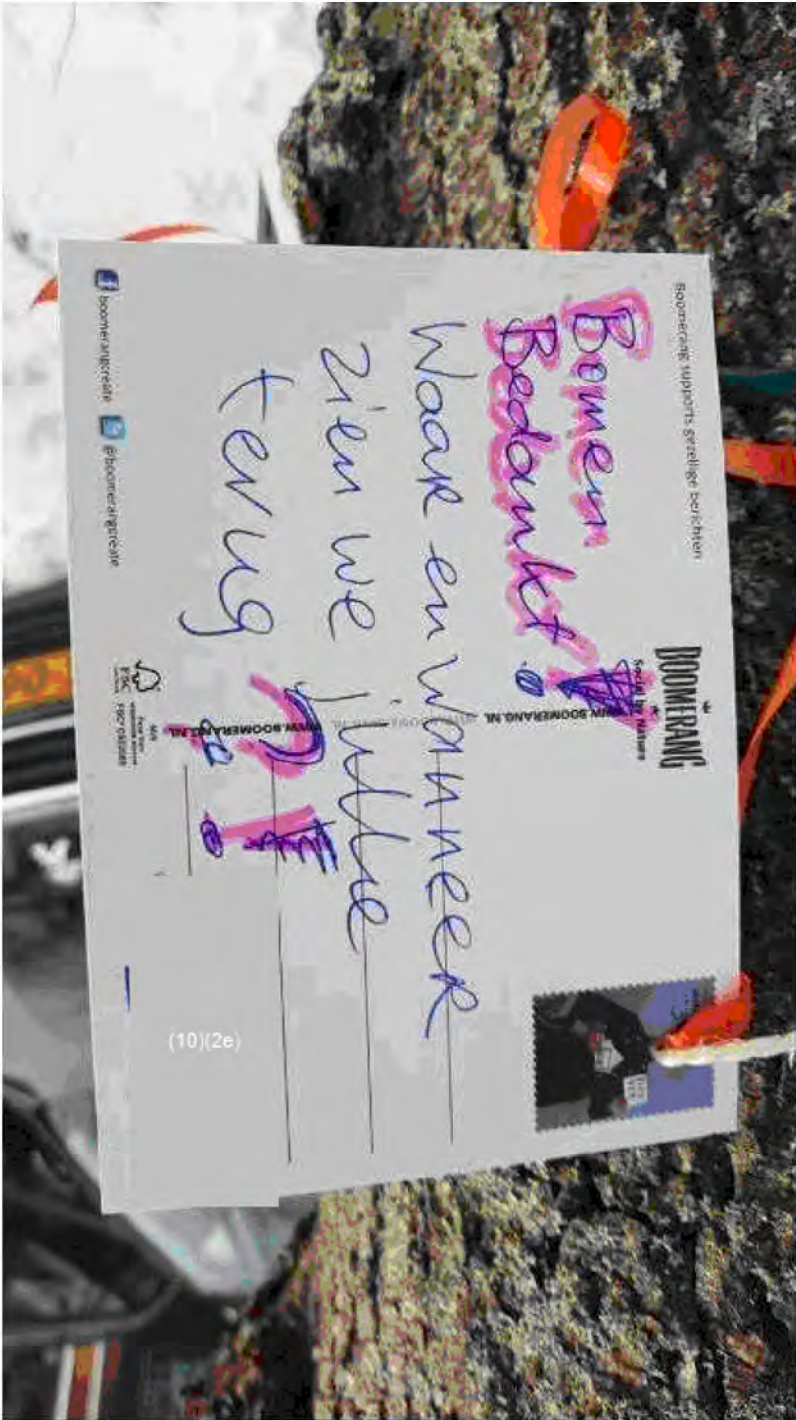
(10)(2e)

Postcode













(10)(2e) (10)(2e)

---

**Van:** [REDACTED] <[REDACTED]@avecodebondt.nl>  
**Verzonden:** dinsdag 9 februari 2021 12:56  
**Aan:** [REDACTED]; Boelsma, [REDACTED]; [REDACTED]@kws.nl; [REDACTED]@kws.nl  
**Onderwerp:** Stil protest aan boom HEZ  
**Bijlagen:** 20210209\_122551.jpg; 20210209\_122609.jpg; 20210209\_122619.jpg; 20210209\_122628.jpg; 20210209\_122636.jpg

Met vriendelijke groet,


[REDACTED]  
[REDACTED]  
Omgevingsmanager

*N522 Vervanging brug Ouderkerk*



+31 [REDACTED] [REDACTED] | [REDACTED]@avecodebondt.nl

Combinatie brug Ouderkerk  
Wisselwerking 50, 1112 XR Diemen; Postbus 292, 1110 AG Diemen

 sta aub stil bij het milieu voordat u deze e-mail print.



# uitspraak

---

## RECHTBANK AMSTERDAM

Bestuursrecht

zaaknummer: AMS 21/836

**uitspraak van de voorzieningenrechter van 9 februari 2021 in de zaak tussen**

**[REDACTED]** te Ouderkerk aan de Amstel, verzoeker

en

**het college van burgemeester en wethouders van de gemeente Ouder-Amstel,**  
verweerder

### Procesverloop

Bij besluit van 19 januari 2018 (het primaire besluit) heeft verweerder een omgevingsvergunning verleend voor het kappen van 62 bomen op het perceel Burgemeester Stramanweg – deel 1 te Ouderkerk aan de Amstel.

Verzoeker heeft tegen het primaire besluit bezwaar gemaakt. Verweerder heeft dit bezwaar in een beslissing op bezwaar van 11 september 2018 ongegrond verklaard.

Verzoeker heeft de voorzieningenrechter op 9 februari 2021 verzocht om een voorlopige voorziening te treffen. Hij vraagt om de voorgenomen kap op 10 februari 2021 te verbieden.

### Overwegingen

1. Op grond van artikel 8:83, derde lid, van de Algemene wet bestuursrecht (Awb) kan de voorzieningenrechter zonder behandeling op de zitting uitspraak doen, onder meer als het verzoek kennelijk niet-ontvankelijk is. De voorzieningenrechter ziet aanleiding van deze bevoegdheid gebruik te maken.

2. De voorzieningenrechter stelt allereerst vast dat verweerder bij besluit van 11 september 2018 op het bezwaar van verzoeker heeft beslist. Verzoeker heeft tegen dit besluit geen beroep ingesteld. De vergunning is na het verstrijken van de beroepstermijn van zes weken op 23 oktober 2018 onherroepelijk geworden. Het verzoek voldoet daarom niet aan het in artikel 8:81 van de Awb neergelegde vereiste van samenhang met een bodemprocedure, de zogenoemde connexiteit. Verzoeker heeft verweerder verder niet verzocht om (preventieve) handhaving. Er loopt dan ook geen bezwaar- of bodemprocedure tegen een eventuele weigering om te handhaven.

3.1 Verzoeker stelt dat de omgevingsvergunning niet meer geldig is om de geldigheidsduur van twee jaar is verstreken en dat daarom de kap moet worden verboden. De kap van de bomen is volgens hem illegaal omdat een geldige vergunning daarvoor ontbreekt.



3.2 De voorzieningenrechter overweegt dat in artikel 7 van de Bomenverordening Ouder-Amstel 2014 is vermeld dat een vergunning voor het vellen van houtopstand van rechtswege vervalt indien daarvan geen gebruik is gemaakt binnen een termijn van twee jaar na het onherroepelijk worden van de vergunning. De beslissing op bezwaar tegen de verleende kapvergunning is genomen op 11 september 2018 en daartegen is geen beroep ingesteld. Dit betekent dat de vergunning sinds 23 oktober 2020 (twee jaar na de datum waarop die onherroepelijk is geworden) niet langer geldig is. Er is dus geen sprake meer van een vergunning om de 62 bomen te kappen. De voorzieningenrechter kan echter om die reden geen voorlopige voorziening treffen omdat er, zoals hiervoor is overwogen, geen connexe bodemprocedure loopt. De voorzieningenrechter komt daarom niet toe aan de beoordeling van de vraag of tijdens een bodemprocedure een voorlopige voorziening moet worden getroffen.

4. Het verzoek is kennelijk niet-ontvankelijk. Voor een proceskostenveroordeling of vergoeding van het griffierecht bestaat geen aanleiding.

zaaknummer: AMS 21/836

pagina 3 van 3

inzake: [REDACTED]

---

### Beslissing

De voorzieningenrechter verklaart het verzoek niet-ontvankelijk.

Deze uitspraak is gedaan door mr. M.J.M. Langeveld, voorzieningenrechter, in aanwezigheid van [REDACTED] griffier. De beslissing is per e-mail aan 9 februari 2021 aan partijen bekendgemaakt.

[REDACTED]  
(10)(2e)  
griffier

[REDACTED]  
voorzieningenrechter

Afschrift verzonden aan partijen op:

### Rechtsmiddel

Tegen deze uitspraak kan geen hoger beroep worden ingesteld.

(10)(2e) (10)(2e)

**Van:** (10)(2e) (Rechtbank Amsterdam) <(10)(2e)@rechtspraak.nl>  
**Verzonden:** dinsdag 9 februari 2021 17:09  
**Aan:** (10)(2e)  
**Onderwerp:** Uitspraak verzoek voorlopige voorziening  
**Bijlagen:** Uitspraak AMS 21-836 inzake T.E. Otto.pdf

Geachte heer (10)(2e),

In de bijlage treft u de uitspraak op het verzoek om voorlopige voorziening van de heer (10)(2e) over de vergunning van de kap van 62 bomen in Ouderkerk aan de Amstel. Deze brief wordt ook per brief naar de vergunninghouder en de gemeente verzonden.

Met vriendelijke groet,

(10)(2e)  
 senior juridisch medewerker

team Bestuursrecht  
 Kamer S. 0.10

[www.rechtspraak.nl](http://www.rechtspraak.nl)

Bereikbaar: woensdagen afwezig



**Van:** (10)(2e) [(10)(2e)@Noord-Holland.nl]  
**Verzonden:** dinsdag 9 februari 2021 14:52  
**Aan:** (10)(2e) (Rechtbank Amsterdam) <(10)(2e)@rechtspraak.nl>  
**Onderwerp:** RE: Omgevingsvergunning bomenkap Burgemeester Stramanweg

Geachte heer (10)(2e),

Ik hoor graag of u met ons van mening bent dat de kapvergunning nog steeds geldig is.

Vriendelijke groet,

dhr. (10)(2e) (10)(2e)

*Omgevingsmanager* – Realisatie Infrastructurele projecten

T (10)(2e)

M (10)(2e) (10)(2e)

Houtplein 33 2012 DE Haarlem

[www.noord-holland.nl](http://www.noord-holland.nl)

(10)(2e) ?noord-holland.nl



**Van:** (10)(2e) (Rechtbank Amsterdam) <(10)(2e)@rechtspraak.nl>  
**Verzonden:** dinsdag 9 februari 2021 13:52  
**Aan:** (10)(2e) [(10)(2e)@Noord-Holland.nl]  
**Onderwerp:** RE: Omgevingsvergunning bomenkap Burgemeester Stramanweg

Geachte heer (10)(2e),

Ik heb uw bericht in goede orde ontvangen. Hartelijk dank voor de snelle reactie.

Met vriendelijke groet,

(10)(2e)  
senior juridisch medewerker

team Bestuursrecht  
Kamer S. 0.10

[www.rechtspraak.nl](http://www.rechtspraak.nl)  
Bereikbaar: woensdagen afwezig



**Van:** (10)(2e) (10)(2e) [(10)(2e)] @Noord-Holland.nl

**Verzonden:** dinsdag 9 februari 2021 13:47

**Aan:** (10)(2e) (Rechtbank Amsterdam) <(10)(2e)@rechtspraak.nl>

**CC:** (10)(2e) (10)(2e) <(10)(2e)@duoplus.nl>; (10)(2e) (10)(2e) <(10)(2e)@avecodebondt.nl>

**Onderwerp:** RE: Omgevingsvergunning bomenkap Burgemeester Stramanweg

Geachte heer (10)(2a),

Bijgevoegd de kapvergunning en de toelichting van de gemeente waaruit blijkt dat de vergunning nog geldig is.

Vriendelijke groet,

dhr. (10)(10)(2e) (10)(2e)

*Omgevingsmanager – Realisatie Infrastructurele projecten*

T (10)(2e)

M (10)(2e) (10)(2e)

Houtplein 33 2012 DE Haarlem

[www.noord-holland.nl](http://www.noord-holland.nl)  
(10)(2e)@noord-holland.nl



**Van:** (10)(2e) (Rechtbank Amsterdam) <(10)(2e)@rechtspraak.nl>

**Verzonden:** dinsdag 9 februari 2021 13:42

**Aan:** (10)(2e) (10)(2e) <(10)(2e)@Noord-Holland.nl>

**Onderwerp:** Omgevingsvergunning bomenkap Burgemeester Stramanweg

Geachte heer (10)(2a),

Zojuist besproken wij de omgevingsvergunning voor de kap van bomen aan de burgemeester Stramanweg in Ouderkerk aan de Amstel. Het gaat om een vergunning van 19 januari 2018 (deel 1), kenmerk 2017-069295. U zei toe die per mail toe te zenden.

In afwachting van uw bericht,

Met vriendelijke groet,

(10)(2e)  
senior juridisch medewerker

team Bestuursrecht  
Kamer S. 0.10  
088- (10)(2e)

[www.rechtspraak.nl](http://www.rechtspraak.nl)  
Bereikbaar: woensdagen afwezig





---

Informatie van de Raad voor de rechtspraak, de rechtbanken, de gerechtshoven en de bijzondere colleges vindt u op [www.rechtspraak.nl](http://www.rechtspraak.nl).

(10)(2e) (10)(2e)

**Van:** [redacted] <[redacted]@avecodebondt.nl>  
**Verzonden:** woensdag 10 februari 2021 10:34  
**Aan:** [redacted]  
**Onderwerp:** FW: Ecologische vrijgave  
**Bijlagen:** 21-208 Ecologische vrijgave te rooien bomen BOK.pdf

Hoi [redacted],

Er stond nog een verkeerde datum op de voorzijde van de ecologische vrijgave. Dit is gisteravond nog gecorrigeerd. Maar of we deze nog kunnen gebruiken.....  
 Maar nu heb jij ook de laatste versie

Met vriendelijke groet,

[redacted] (10)(2e) (10)(2e)

Omgevingsmanager

*N522 Vervanging brug Ouderkerk*



+ [redacted] (10)(2e) (10)(2e) | [redacted] (10)(2e) @avecodebondt.nl

Combinatie brug Ouderkerk  
 Wisselwerking 50, 1112 XR Diemen; Postbus 292, 1110 AG Diemen

sta aub stil bij het milieu voordat u deze e-mail print.

**Van:** [redacted] (10)(2e) (10)(2e) @kws.nl  
**Verzonden:** woensdag 10 februari 2021 08:15  
**Aan:** [redacted] (10)(2e) <[redacted]@avecodebondt.nl>  
**CC:** [redacted] (10)(2e) <[redacted]@kws.nl>  
**Onderwerp:** FW: Ecologische vrijgave

Aangepaste versie

**Van:** [redacted] <[redacted]@vonkgroenservice.nl>  
**Verzonden:** dinsdag 9 februari 2021 20:35  
**Aan:** [redacted] (10)(2e) <[redacted]@kws.nl>  
**CC:** [redacted] (10)(2e) <[redacted]@kws.nl>  
**Onderwerp:** Re: Ecologische vrijgave

Hierbij de vrijgave met juiste datum op voorblad

Met vriendelijke groet,

**Vonk Groenservice**  
 Bureau voor Ecologisch Advies

[redacted] (10)(2e) (10)(2e)  
 Boerhaavestraat 35  
 1611 ER Bovenkarspel

[redacted]

[redacted]@vonkgroenservice.nl

www.vonkgroenservice.nl

KvK nr: 65810090

Btw nr: NL [redacted] (10)(2e) B01

(10)(2e) (10)(2e)

**Van:** [REDACTED] <[REDACTED]@xs4all.nl>  
**Verzonden:** maandag 8 februari 2021 15:44  
**Aan:** [REDACTED]  
**CC:** [REDACTED]@noord-holland.nl; [REDACTED]@ouder-amstel.nl;  
 [REDACTED]@ouder-amstel.nl; [REDACTED]; [REDACTED]; [REDACTED]; [REDACTED]  
**Onderwerp:** Re: Vervanging Brug Ouderkerk N522, voorgenoemen werkzaamheden en voorlichting aan omwonenden.

Geachte heer [REDACTED],

Helaas heb ik andere informatie verkregen waaruit blijkt dat u geen geldige vergunning heeft, geen reeds gepubliceerde ontheffing van de wet natuurbescherming heeft en geen mitigerende maatregelen zijn getroffen.

Daarom vroeg ik u in mijn email naar deze papieren.

Indien u mij deze documenten niet voor morgenochtend 10.00 uur toont ga ik er van uit dat u deze niet bezit heeft en zie ik mij genoodzaakt in Gerechtelijke stappen te moeten ondernemen.

Het spijt mij zeer opnieuw te moeten constateren dat de bouwcombinatie BOK en de provincie zich niet houden aan eerder gemaakte afspraken en beloften. Ook vind ik het vervelend te moeten concluderen dat de provincie en de BOK een onbetrouwbare partner in dit proces zijn en menen zich niet aan de wet te hoeven houden. Enige bescheidenheid na alle fouten in de planning, de uitvoering en de kostenoverschrijding van dit project tot nu toe was zeker op zijn plaats geweest.

Met vriendelijke groet,

[REDACTED]

Op 8 feb. 2021 om 13:06 heeft [REDACTED] <[REDACTED]@noord-holland.nl> het volgende geschreven:

Geachte heer [REDACTED],

Voor de aanpassingen van de wegen en fietspaden als gevolg van de vervanging van de brug over de Amstel in Ouderkerk moeten, zoals u bekend is, helaas meerdere bomen gekapt worden. Voor het kappen is al in 2018 een kapvergunning afgegeven door de gemeente Ouder-Amstel. Nu het werk aan de brug Ouderkerk opnieuw gestart is, worden a.s. woensdag ook de meeste nog resterende bomen langs het Hoger Einde-Zuid en -Noord gekapt. De Regionale Uitvoeringsdienst heeft aangegeven dat er voor deze bomen geen ontheffing nodig is.





*Boom 50 t/m 53 worden gekapt.*

*Boom 71 t/m 73 (westzijde) en boom 1 t/m 7 (oostzijde) worden gekapt.*

*De overige bomen zijn reeds gekapt.*

De bomen moeten gekapt zijn voor het broedseizoen start, zodat wij in maart/april zandophogingen kunnen aanbrengen ten oosten van de Hoger Einde-Zuid. Als er voldoende zetting is, start de aannemer zomer 2021 met de reconstructie van het kruispunt.

Na oplevering van de vernieuwde brug worden nieuwe bomen geplant. Op het 'Inrichtingsplan Groenvoorzieningen' is zichtbaar gemaakt waar het nieuwe groen en dus ook de nieuwe bomen

worden gepland. Thans wordt de laatste hand gelegd aan dit plan. Dit plan publiceren wij t.z.t. op onze website.

Vriendelijke groet,  
 dhr. [REDACTED]  
 Omgevingsmanager – Realisatie Infrastructurele projecten  
 T ([REDACTED])  
 M [REDACTED]  
 Houtplein 33 2012 DE Haarlem

[www.noord-holland.nl](http://www.noord-holland.nl)

[REDACTED]@noord-holland.nl

-----Oorspronkelijk bericht-----

Van: [REDACTED] <[REDACTED]@xs4all.nl>

Verzonden: maandag 8 februari 2021 00:04

Aan: [REDACTED]@noord-holland.nl; [REDACTED] <[REDACTED]@Noord-Holland.nl>;

[REDACTED]@ouder-amstel.nl; [REDACTED]@ouder-amstel.nl

Onderwerp: Vervanging Brug Ouderkerk N522, voorgenomen werkzaamheden en voorlichting aan omwonenden.

Geachte Mevrouw/Mijnheer,

Hierbij verzoek ik u zo spoedig mogelijk informatie te verschaffen over de voorgenomen werkzaamheden op het Hoger Einde Zuid en Hoger Einde Noord in Ouderkerk aan de Amstel met betrekking tot bovengenoemd project.

Reeds bij herhaling is door zowel de bouwcombinatie BOK, de provincie Noord Holland als de Gemeente Ouder-Amstel beloofd de omwonenden van dit project tijdig op de hoogte te stellen van voorgenomen werkzaamheden. Iets dat bij herhaling is verzaakt in de afgelopen jaren. Zowel door de heren [REDACTED] van de provincie Noord Holland en [REDACTED] van de BOK, als door wethouder Korrel van de gemeente Ouder-Amstel is beloofd de communicatie te verbeteren.

Het verbaast mij enorm dat er via verkeersborden wordt verzocht om op woensdag 10 februari a.s. ruimte te maken op bovengenoemde locaties zonder dat de omwonenden op de hoogte zijn gesteld van de voorgenomen werkzaamheden.

Mocht u van plan zijn om bomen te kappen dan zou ik dat graag per ommekeer van u willen vernemen.

Tevens wijs ik u er op dat u een overtreding van de wet Natuurbescherming begaat indien u de bomen beschadigt.

Indien u meent te voldoen aan alle vereisten verzoek ik u mij per ommekeer een kopie van de kapvergunning, van de ontheffing voor het overtreden van de wet Natuurbescherming en tevens de door u ingestelde mitigerende en compenserende maatregelen in verband met de daar levende vleermuizen te sturen.

Graag zie ik uw antwoord zo spoedig mogelijk tegemoet.

Met vriendelijke groet,

(10) (10)(2e)

(10) (10)(2e)

(10)(2e)

0)(2)

(10)(2e)

Ontvangstdatum/tijd: 31-05-2021 00:51



## Wob-verzoek(Wet openbaarheid van bestuur)

\* = invoer verplicht

Particulier of organisatie  Particulier

Voornaam

Achternaam

Straat

Huisnr

Postcode

Plaats

Wij willen graag uw e-mailadres en telefoonnummer om snel contact met u op te kunnen nemen. Dit vergemakkelijkt een zorgvuldige afhandeling.

Telefoonnummer

E-mailadres

Welke documenten wilt u ontvangen van de provincie Noord-Holland?  
Als u niet weet in welk document de door u gewenste informatie staat, beschrijf dan het onderwerp zo duidelijk mogelijk.

Alle interne en externe communicatie en verslagen met betrekking tot de ontheffing wet Natuurbescherming bij het project Vervanging Brug Ouderkerk (N522) vanaf 21 januari 2021 tot en met heden 31 mei 2021. Zoals in ieder geval de verslagen van de "Raakvlakkenoverleggen", de interne en externe communicatie met betrekking tot de kap van de bomen en de interne en externe juridische adviezen hierover. Ook graag de originele aanvraag voor de ontheffing en het besluit hierop.

Ik ga er vanuit dat het nu een stuk sneller (in ieder geval binnen de normale wettelijke termijnen) zal gaan om deze stukken openbaar te maken aangezien dit een aanvullend verzoek is. Bovendien gaat het om een zeer korte periode. Ook zijn de juiste documenten nu bijna



alle reeds bij u bekend. Bij voorbaat dank

Heeft u dit verzoek ook bij andere overheden/bestuursorganen ingediend?

Nee