

**Besluit van gedeputeerde staten van Noord-Holland van 19 maart 2013, nr. 9, tot wijziging van de begrenzing van de ecologische hoofdstructuur en de ecologische verbindingzones in de Provinciale Ruimtelijke Verordening Structuurvisie.**

**Gedeputeerde staten van Noord-Holland;**

Overwegende de vaststelling van het Natuurbeheerplan 2013 op 4 september 2012;

Gelet op artikel 19, zesde lid, van de Provinciale Ruimtelijke Verordening Structuurvisie;

**Besluiten:**

**Artikel I**

Gedeputeerde staten stellen de bijgaande kaart vast, gedateerd 19 maart 2013, waarop een gewijzigde begrenzing van de ecologische hoofdstructuur en de ecologische verbindingzones is aangegeven conform het Natuurbeheerplan 2013.

**Artikel II**

Het besluit van gedeputeerde staten van 22 januari 2013, kenmerk 135178/135182, (provinciaal blad nr. 2013-13) wordt ingetrokken.

**Artikel III**

Dit besluit treedt in werking met ingang van de dag na de datum van uitgifte van het provinciaal blad waarin het wordt geplaatst.

Haarlem, 19 maart 2013.

Gedeputeerde Staten van Noord-Holland,

J.W. Remkes, voorzitter.

G.E.A. van Craaikamp, provinciesecretaris.

## Bijlage





De kaart wijziging begrenzing EHS en provinciale ecologische verbindingzones

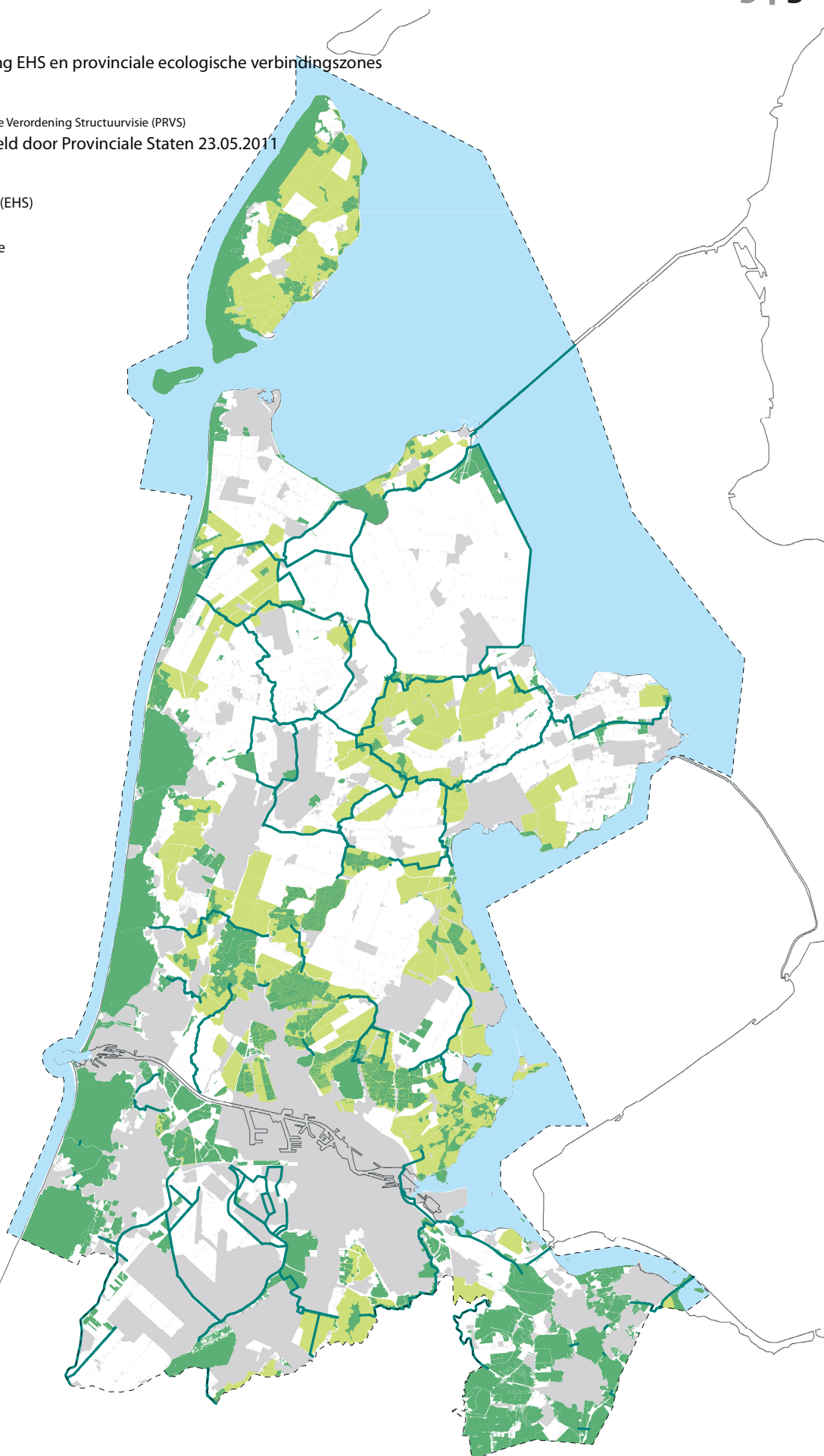
### KAART 4: ECOLOGIE

behorende bij de Provinciale Ruimtelijke Verordening Structuurvisie (PRVS)

Partiële herziening vastgesteld door Provinciale Staten 23.05.2011

wijzigingsbesluit GS: 19.03.2013

-  Ecologische Hoofdstructuur (EHS)
-  EHS grote wateren
-  Ecologische verbindingzone
-  Weidevogelleefgebied



Kaarten en tekst dienen in samenhang te worden gelezen.  
Aan afzonderlijke kaarten kunnen geen rechten worden ontleend.

Uitgegeven op 27 maart 2013.

Namens gedeputeerde staten van Noord-Holland,

G.E.A. van Craaikamp, provinciesecretaris.