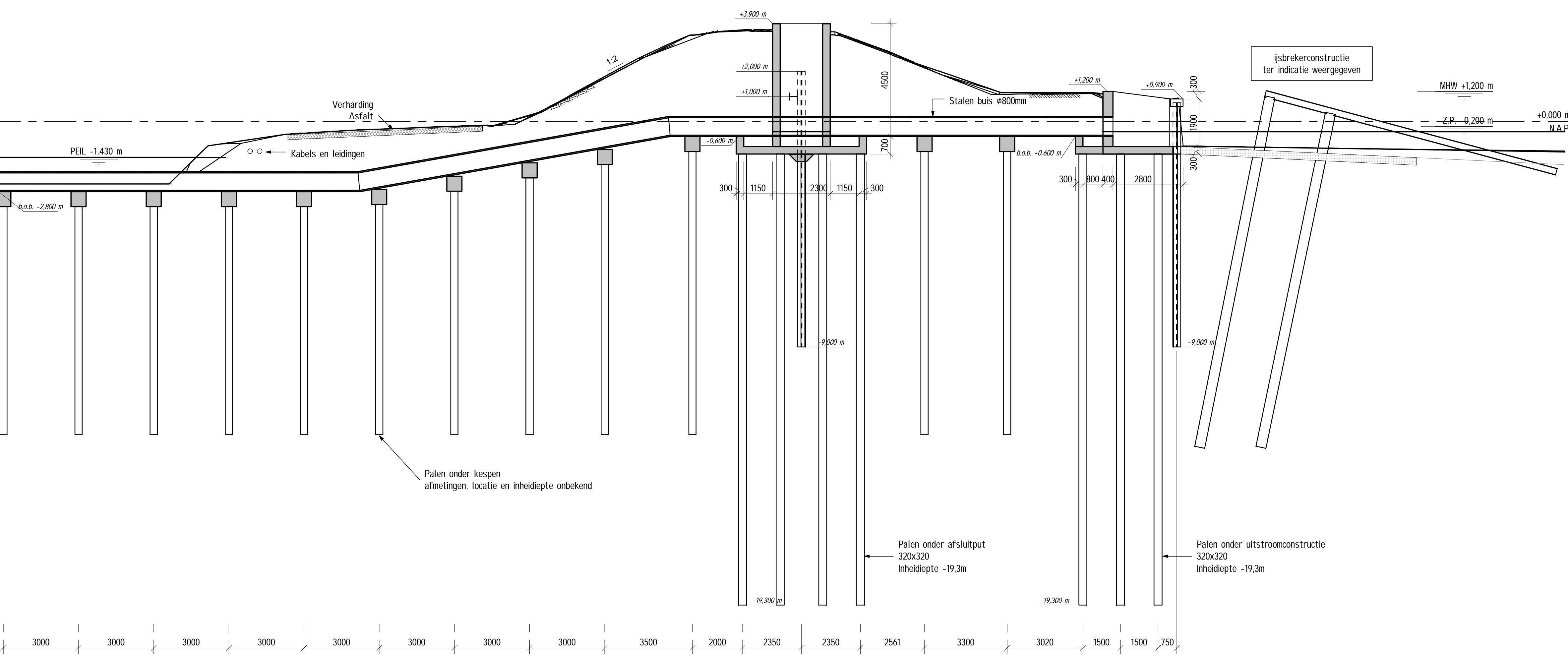
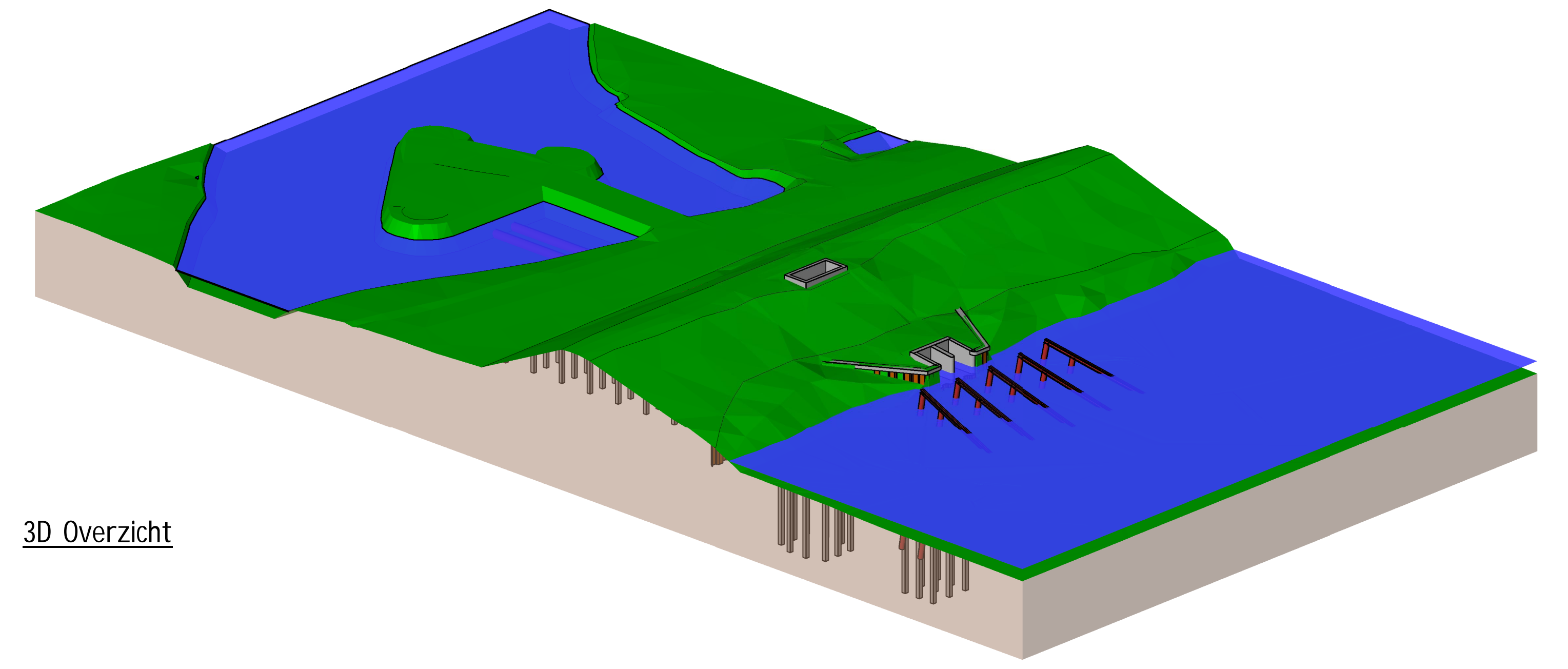


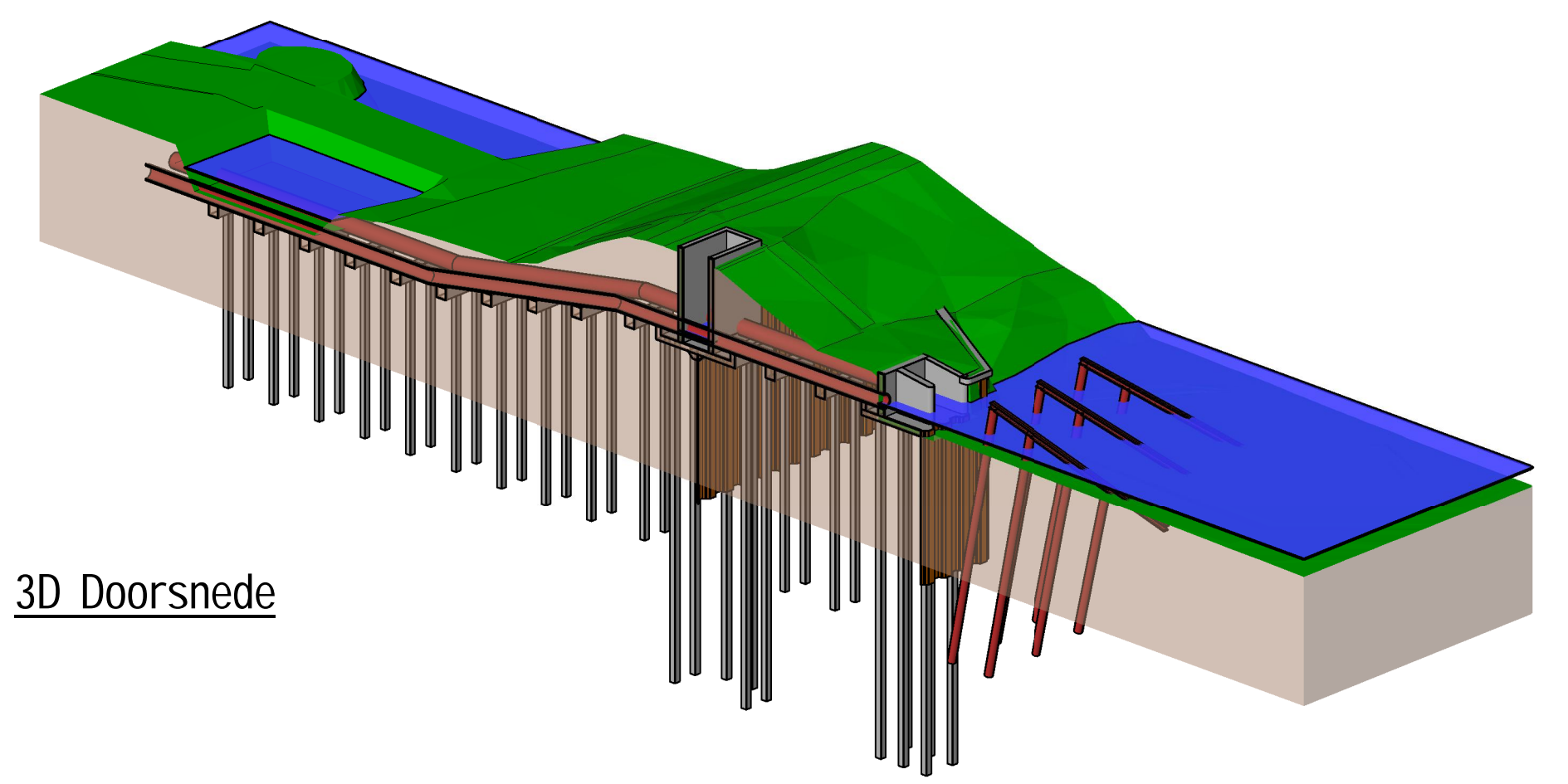
Bovenaanzicht bestaande situatie
 schaal: 1 : 200



Doorsnede A
 schaal: 1 : 100



3D Overzicht



3D Doorsnede

Bijbehorende tekeningen:
 - HNK registratienummer 46896 t/m 46901

Gebruikte modellen en referenties:
 - xref-DTM TOTAAL
 - GIS model stand 29-04-2016 (kabels en leidingen, sonderingen en peilbuizen)

Opmerkingen/uitgangspunten:
 - Bestaande situatie gebaseerd op archieftekeningen

Revisie nr.	Omschrijving	Datum	Get / paraaf	Gec / paraaf	Vlg / paraaf	3D-model
1.0	Eerste Uitgave	23-09-2016	DLJ			

Project: **Versterking Markermeerdijken**

Onderdeel: **Constructies Markermeerdijken**
 Gemeal Volendam
 Bestaande situatie
 Dijksectie EA1B

Formaat: A10	Type: Tekening	SBS: 0-	WIS: WP-022	PAM: PAM-
Schaal: As indicated	Blad/Aantal: 1 / 1	Ontwerpfase: Voorontwerp		Status: Definitief
Projectnr: AMMD-001055	Docnr: AMMD-001055	Revisie: 1.0		