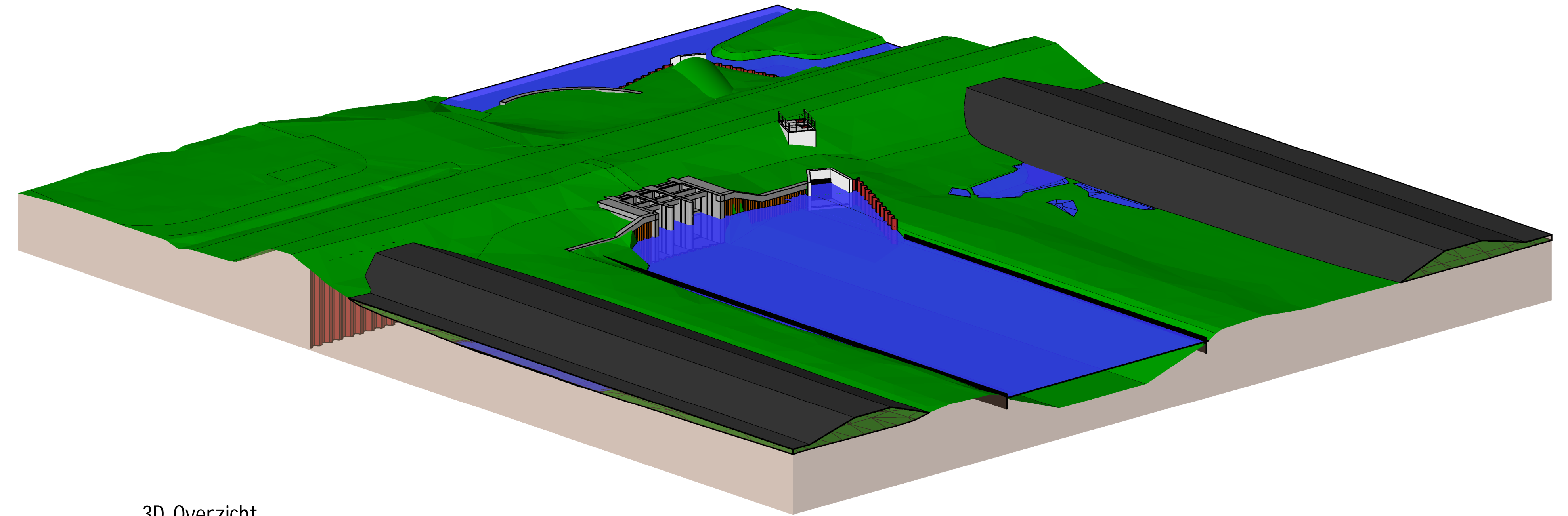
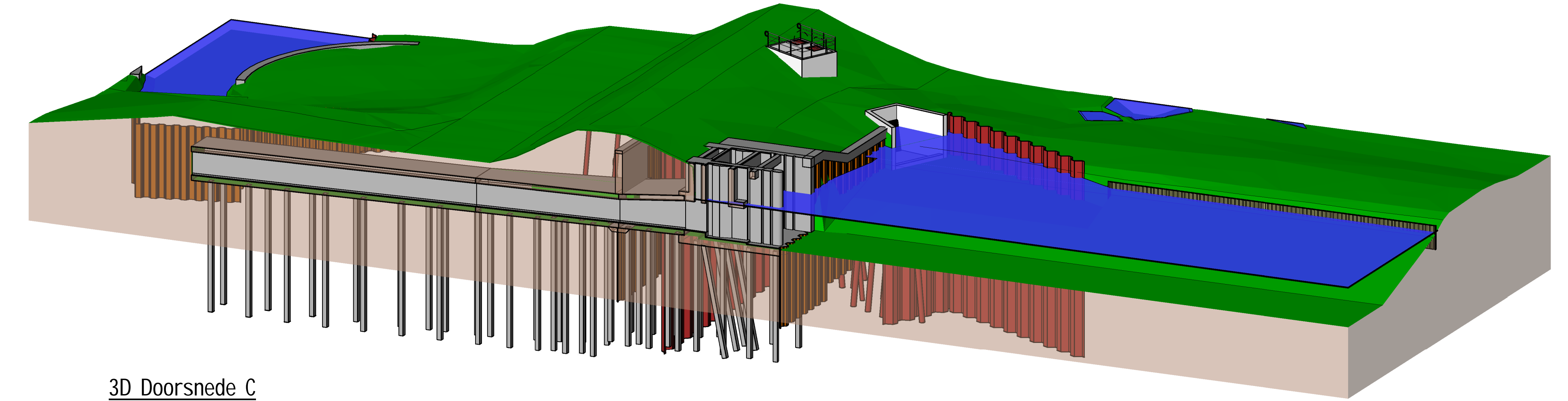


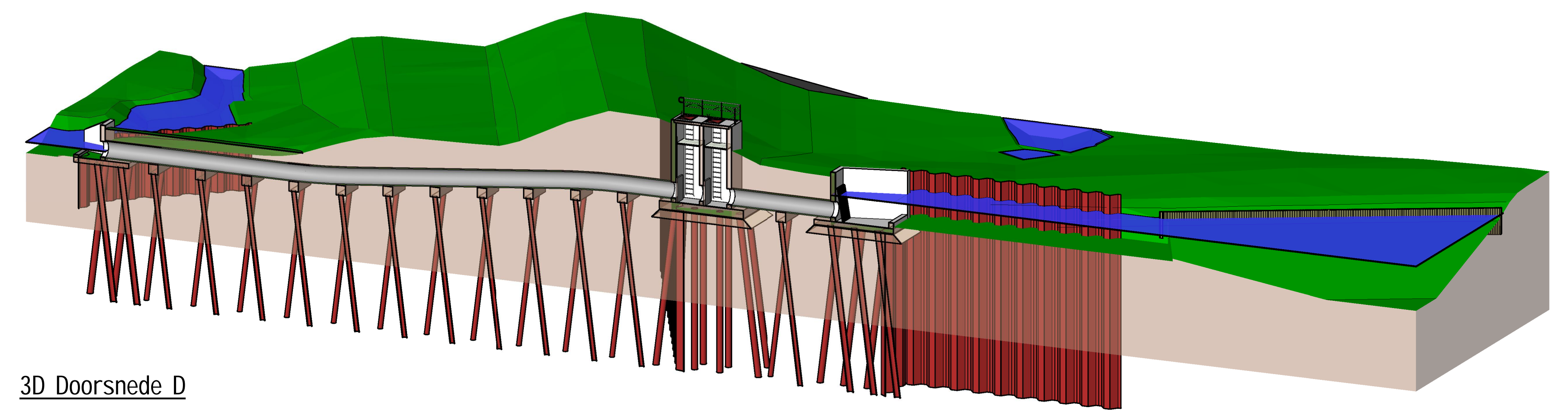
Bovenaanzicht nieuwe situatie
schaal: 1 : 500



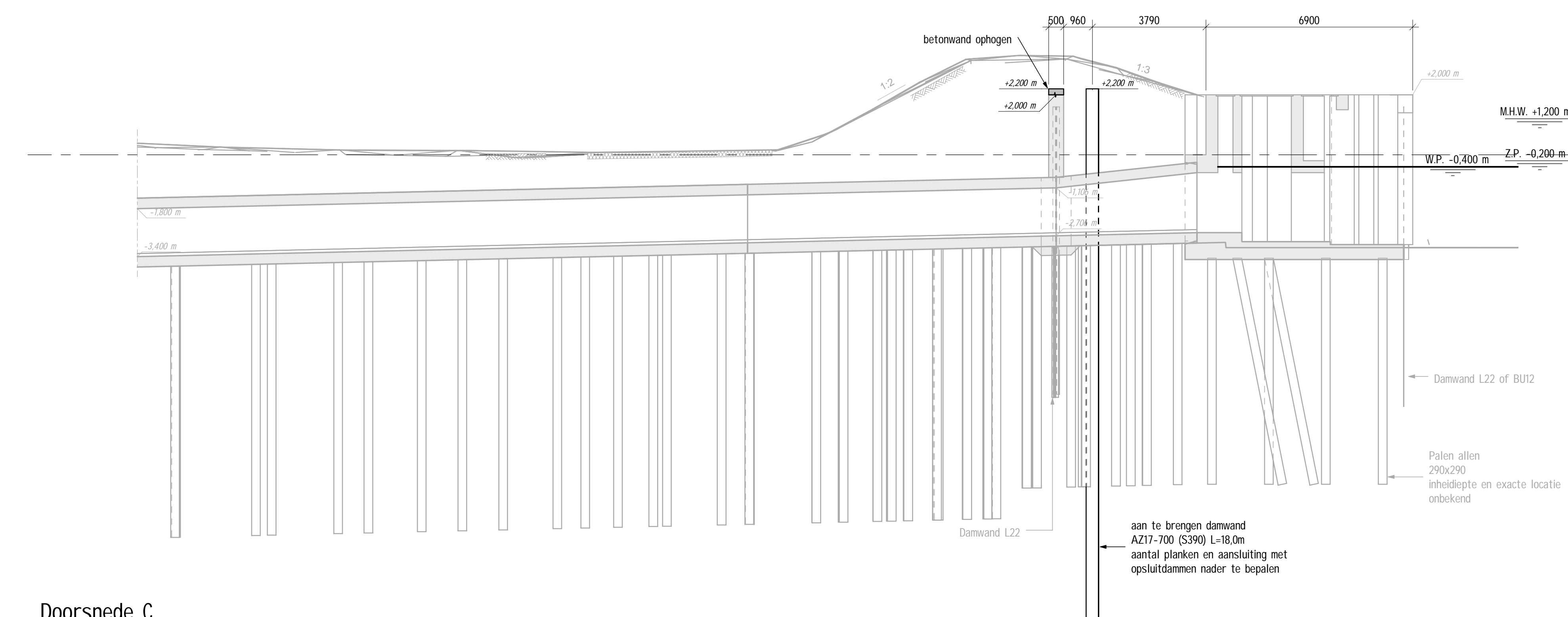
3D Overzicht



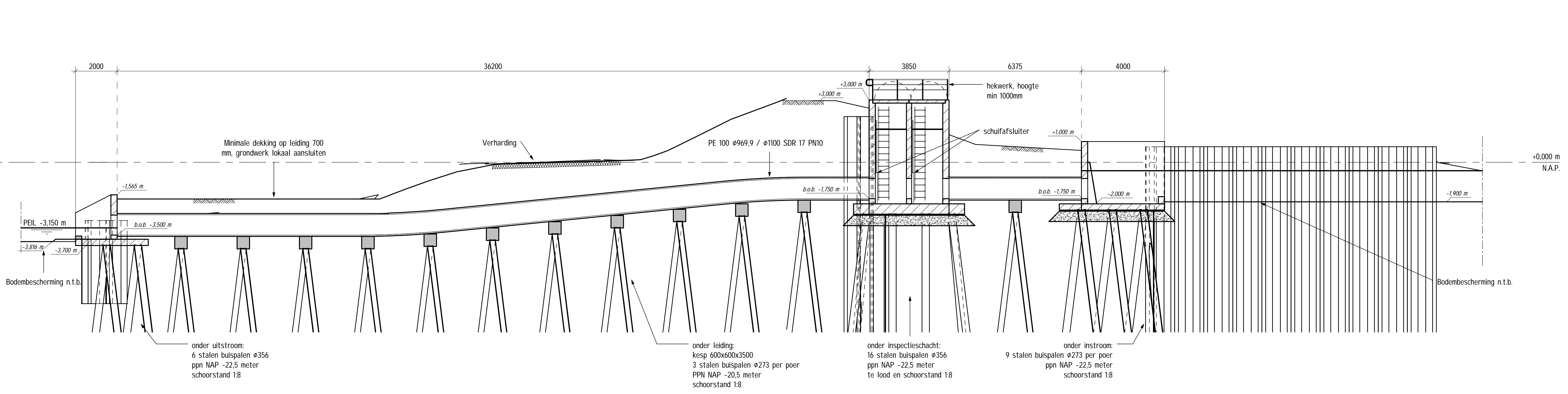
3D Doorsnede C



3D Doorsnede D



Doorsnede C
schaal: 1 : 100



Doorsnede D
schaal: 1 : 100

Bijbehorende tekeningen:
- HHK registratie nummer 61534 1/m 61572
- AMMD-001472 - Voorontwerp Versterking Markermeerdijken

Gebruikte modellen en referenties:
- xref-DTM TOTAAL
- xref-werktekening-onverdig_v002
- xref-werktekening-dijkem_014
- GIS model stand 29-04-2016 (kabels en leidingen, sonderingen en peilbaten)

Opmerkingen/uitgangspunten:
- Bestaande situatie gebaseerd op archieftekeningen
- Damwand in kran aan buitendijkse zijde 1,0 m buitendijkse stabiliteit bij plaatsing bimiddijs
- Inlaat Westerkogge aan noordzijde geïntegreerd met gemaal Westerkogge
- Gemaal Westerkogge wordt in later stadium vispasbaar gemaakt door HHK
- In het zicht zijde beton voorzien van anti-graffiti-coating
- Inspectieschicht voorzien van luiken met sloten
- Minimale dikking 700 mm of 500mm in combinatie met verharding
- Grondprofiel, -opbouw en -afwerking in deze tekening slechts ter indicatie, voor exacte invulling en inpassing zie AMMD-001472 - Voorontwerp Versterking Markermeerdijken
- Matvoering is indicatief, verdere uitwerking in DO

Revisie nr.	Omschrijving	Datum	Get./ startaf.	Get./ grafaf.	Vrijf./ grafaf.	3D-model
30	Extra informatie t.b.v. vergoedingsaanvraag	05-05-2017	BLJ			
20	Extra matvoering t.b.v. vergoedingsaanvraag	13-05-2017	BLJ			
10	Uitvoering ontwerp	21-09-2016	BLJ			

Project: **Versterking Markermeerdijken**

Onderdeel: **Constructies Markermeerdijken**
Constructieve Dijkversterking + Inlaat Gemaal Westerkogge
Nieuwe situatie
Dijksectie HE-03 - Gemeente Koggenland

Formaat: A0 Type: Tekening SRS: 0-WK-HB-CDU/ WRS: WP-022 PAM: PAM-
Schaal: As indicated Blad/Aantal: 1 / 1 O-WK-09
Ontwerpsfase: **Voorontwerp** Status: **Definitief**

Projectnr: **AMMD-001049** Revisie: **3.0**

