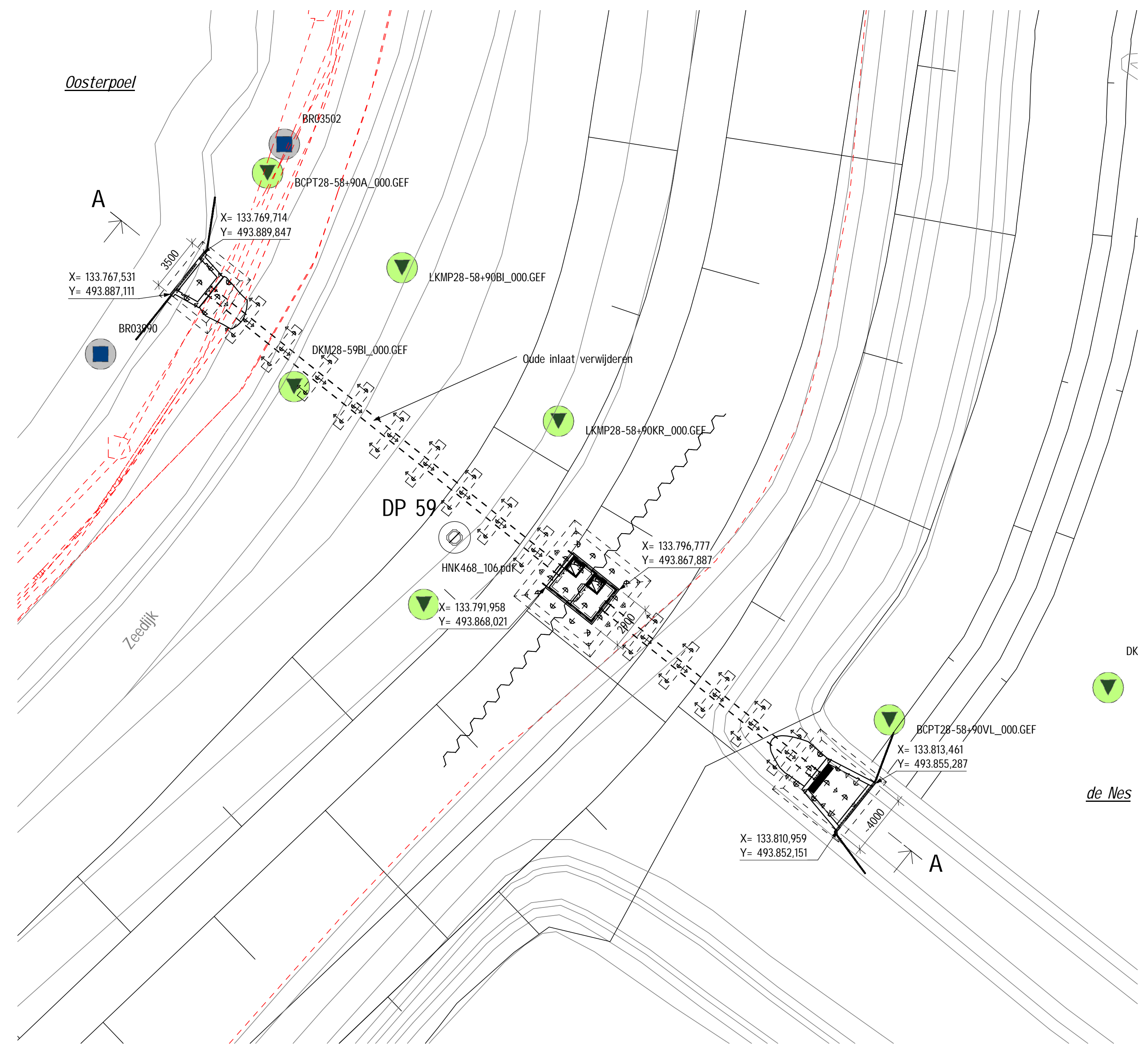
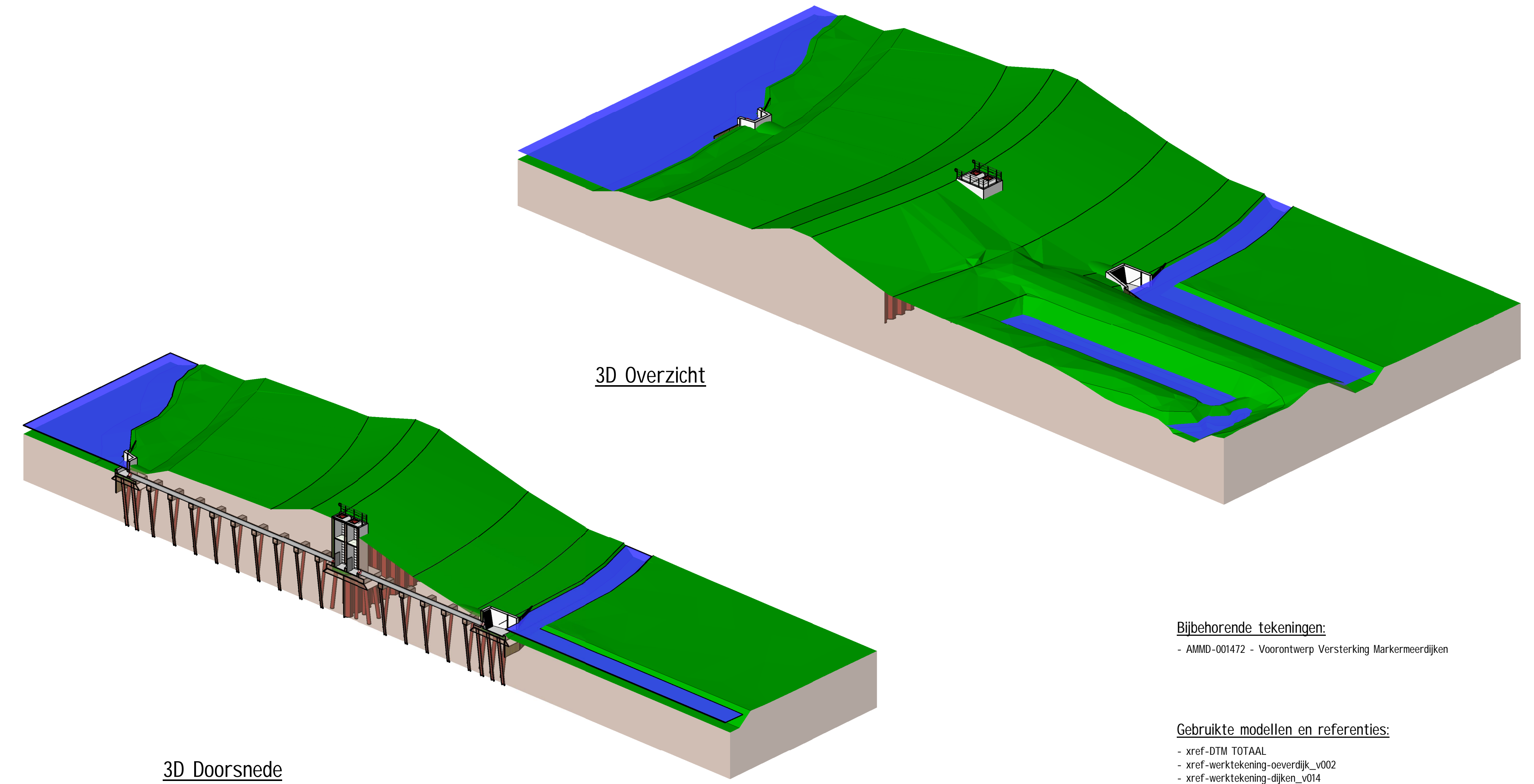


Bijlagenboek 10.12

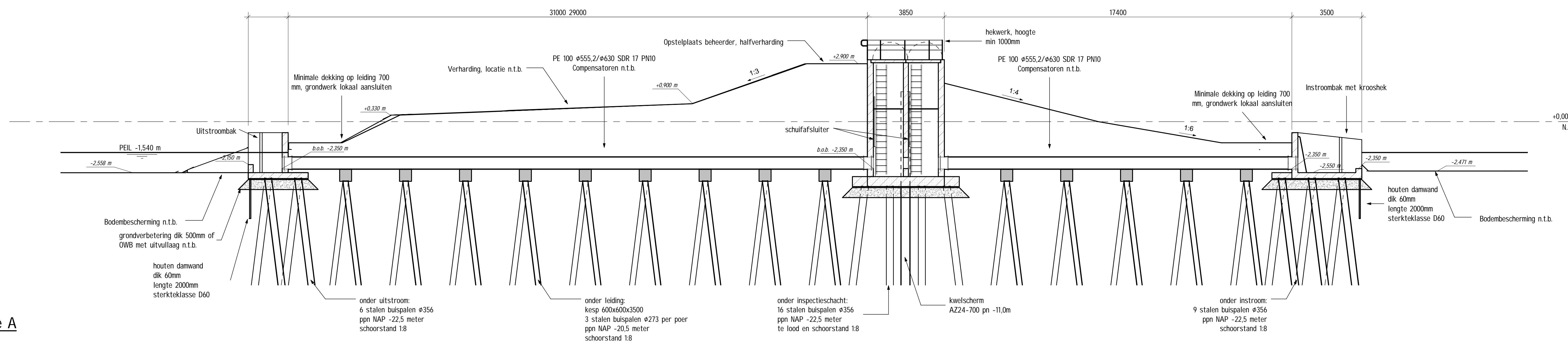


Bovenaanzicht constructie afwateringsduiker De Nes
 schaal: 1 : 200



3D Doorsnede

- Bijbehorende tekeningen:**
- AMMD-001472 - Voorontwerp Versterking Markermeerdijken
- Gebruikte modellen en referenties:**
- xref-DTM TOTAAL
 - xref-werktekening-oeverdijk_v002
 - xref-werktekening-dijken_v014
 - GIS model stand 29-04-2016 (kabels en leidingen, sonderingen en peilbuisen)
- Opmerkingen/uitgangspunten:**
- Nieuwe afvoer op dezelfde locatie als bestaande afvoer
 - 2 automatische schuiven (minimaal 1 ook handmatig bedienbaar)
 - Compensatoren n.t.b.
 - In het zicht zijde beton voorzien van anti-graffiti-coating
 - Inspectieschacht voorzien van luiken met sloten
 - Minimale dekking op leiding 700 mm of 500mm in combinatie met verharding
 - Grondprofiel, -opbouw en -afwerking in deze tekening slechts ter indicatie, voor exacte invulling en inpassing zie AMMD-001472 - Voorontwerp Versterking Markermeerdijken
 - Maatvoering is indicatief, verdere uitwerking in DO



Doorsnede A
 schaal: 1 : 100

Revisie nr.	Omschrijving	Datum	Get./ paraaf	Geoc./ paraaf	Vlg./ paraaf	3D-model
3.0	Extra informatie t.b.v. vergoedingaanvraag	15-05-2017	DLJ			
2.0	Extra maatvoering t.b.v. vergoedingaanvraag	13-01-2017	DLJ			
1.0	Eerste wijziging	23-09-2016	DLJ			

Project: **Versterking Markermeerdijken**

Onderdeel: **Constructies Markermeerdijken Afwateringsduiker De Nes Nieuwe situatie Dijksectie EA-05A - Gemeente Waterland**

Formaat: A10 Type: Tekening SRS: O-KW-10 WIS: WP-022 PAM: PAM-1

Schaal: As indicated Blad/Aantal: 1 / 1

Ontwerpfase: **Voorontwerp** Status: **Definitief**

Projector: Docnr: **AMMD-001059** Revisie: **3.0**

De intellectuele eigendomsrechten van deze tekening berusten bij Vastker Infrastructuur b.v. Eigendom en gebruik van deze tekening is conform artikel 45 en 46 van de OMW2017.