
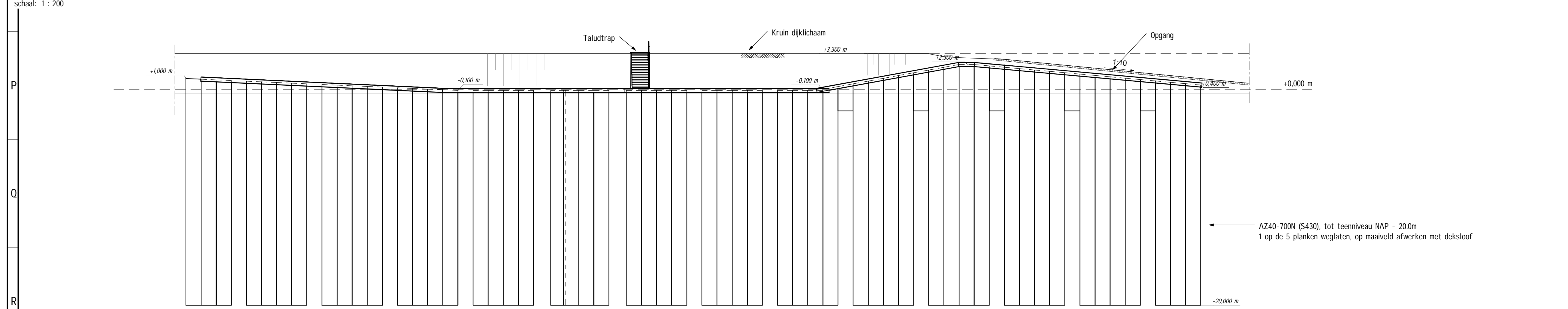


3D Overzicht

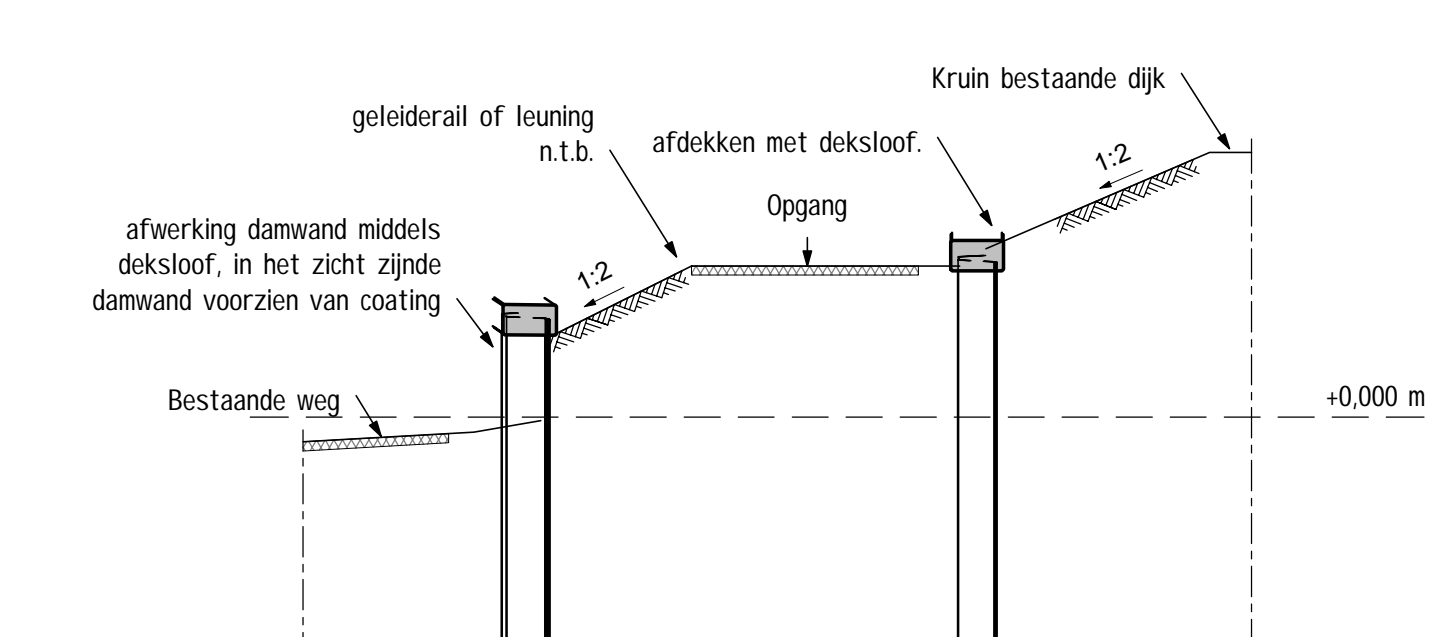
Opvooraanzicht nieuwe situatie



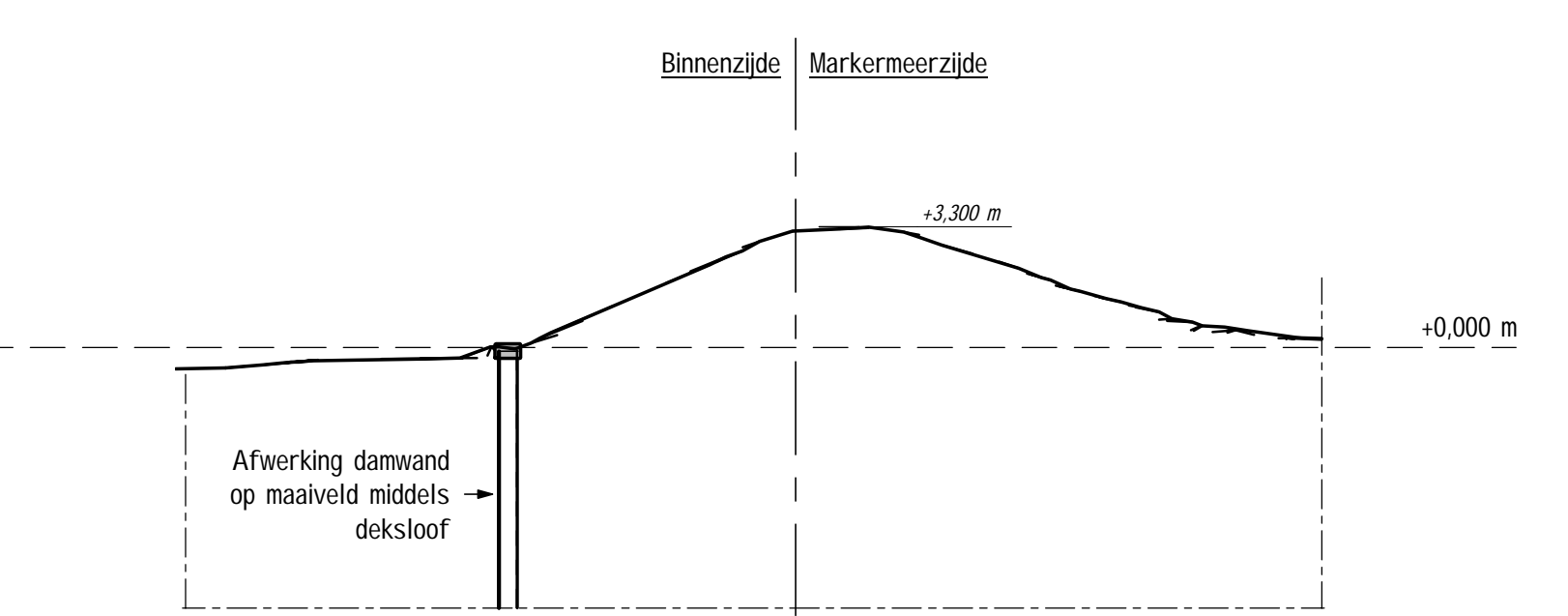
Doorsnede A: oostelijk scherm



Doorsnede B: westelijk scherm



Doorsnede C - Principe doorsnede opgang



Doorsnede D

**Bijbehorende tekeningen:**  
 - AMMD-001472 - Voorontwerp Versterking Markermeerdijken

**Gebruikte modellen en referenties:**  
 - xref-DTM TOTAAL  
 - xref-werktekening-overdijk\_v002  
 - xref-werktekening-dijkem\_v014  
 - GIS model stand 29-04-2016 (kabels en leidingen, sonderingen en peilbussen)

**Opmmerkingen/uitgangspunten:**  
 - In het zicht zijde beton voorzien van anti-graffiti-coating  
 - In het zicht zijde damwand voorzien van coating  
 - Grondprofiel, -opbouw en -afwerking in deze tekening slechts ter indicatie, voor exacte invulling en inpassing zie AMMD-001472 - Voorontwerp Versterking Markermeerdijken  
 - Maatvoering is indicatief, verdere uitwerking in DO

Revisie nr.	Omschrijving	Datum	Get./ startaf.	Get./ grafaf.	Vsp./ grafaf.	3D-model
30	Extra informatie i.v.m. vergoedingsaanvraag	05-05-2017	RLJ			
20	Extra maatvoering i.v.m. vergoedingsaanvraag	13-05-2017	RLJ			
10	Uitvoering uitgang	21-09-2016	RLJ			

Project: **Versterking Markermeerdijken**

Onderdeel: **Constructies Markermeerdijken**  
 Constructieve dijkersterking Zwembad Warden  
 Nieuwe situatie  
 dijkssectie HEBB - Gemeente Edam - Volendam

Formaat: A0 Type: Tekening SRS: 0-WK-ZV-003 WRS: WP-022 PAM: PAM-  
 Schaal: As indicated Bui/Aantal: 1 / 1  
 Ontwerpsfase: **Voorontwerp** Status: **Definitief**

Projectnr: **AMMD-001061** Revisie: **3.0**

De intellectuele eigendomsrechten van deze tekening berusten bij Vloker InfraDesign B.V.  
 Eerstelijds en anderszins van deze tekening is copyright artikel 17 of 18 van de DOW 1912