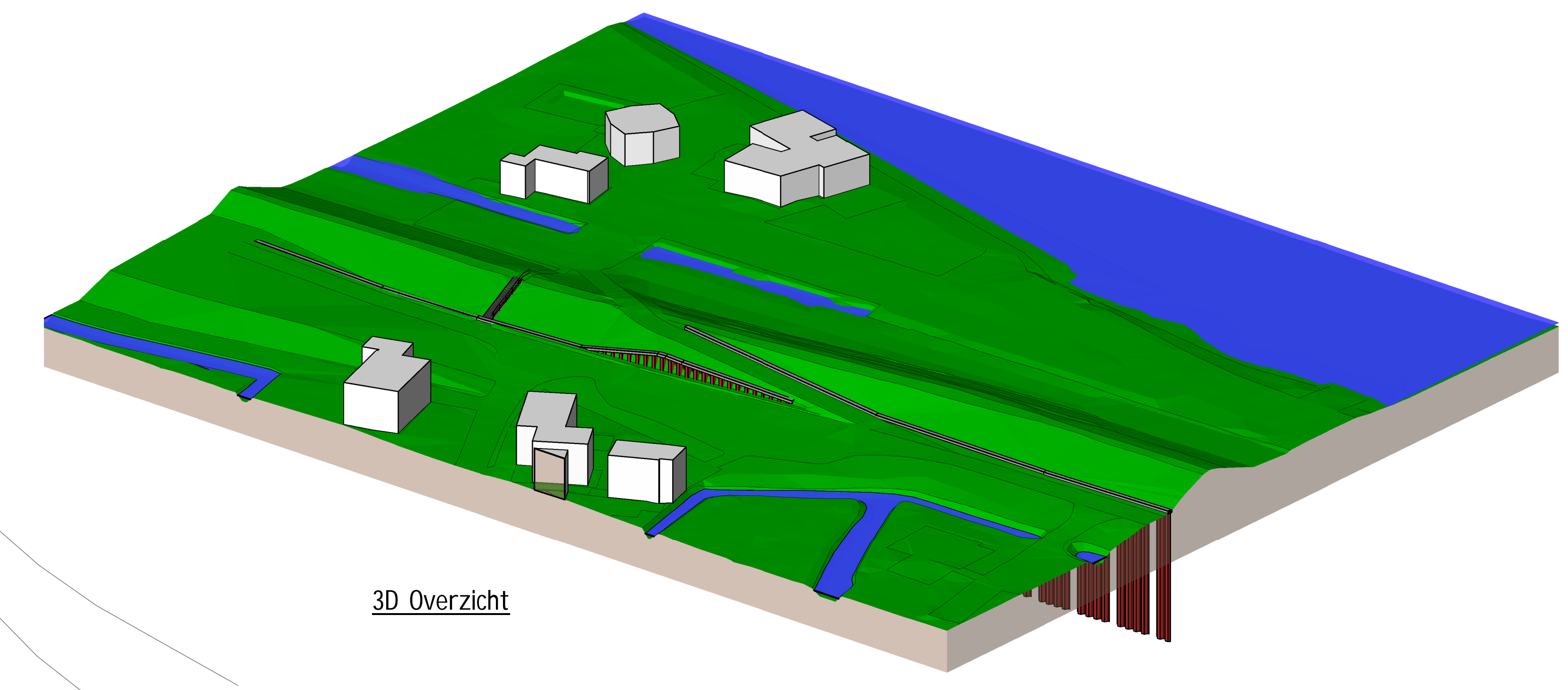
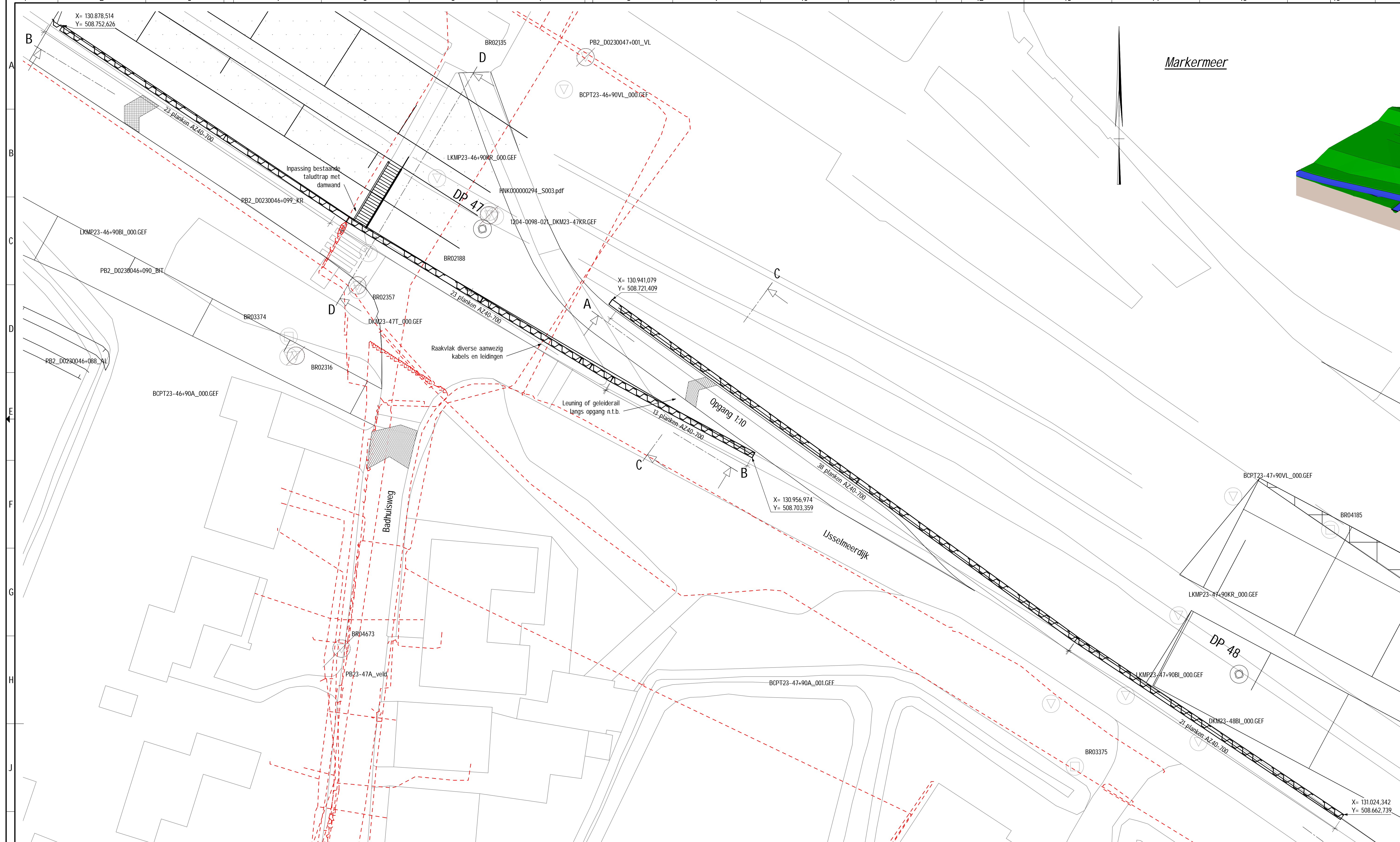



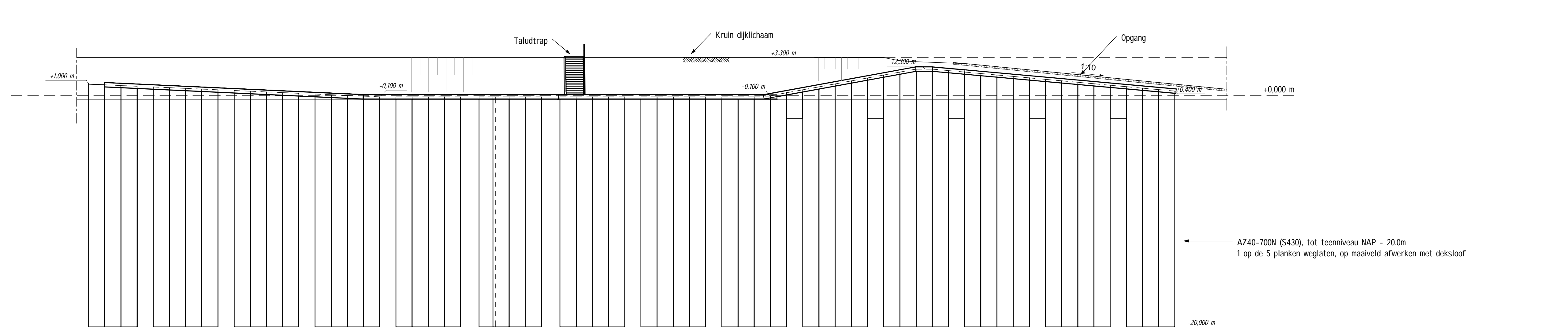
Bijlagenboek 10.10



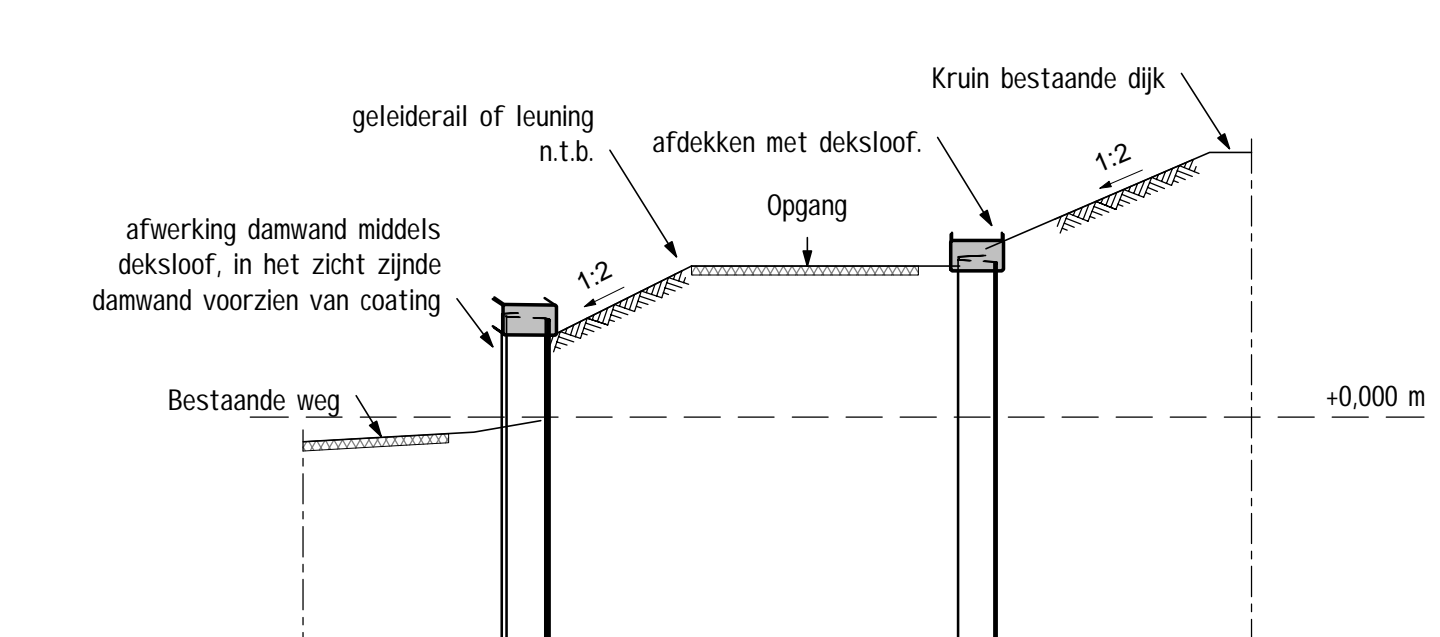
Opvooraanzicht nieuwe situatie
 schaal: 1 : 200



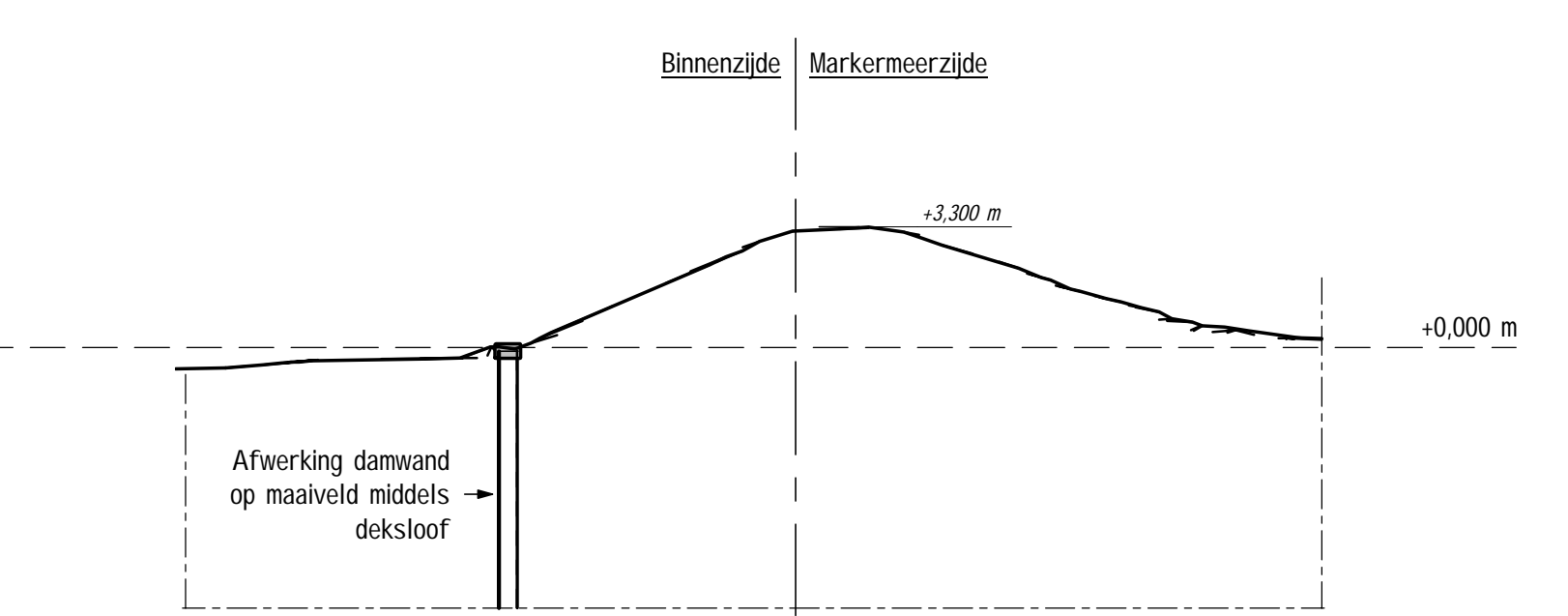
Doorsnede A: oostelijk scherm
 schaal: 1 : 200



Doorsnede B: westelijk scherm
 schaal: 1 : 200



Doorsnede C - Principe doorsnede opgang
 schaal: 1 : 100



Doorsnede D
 schaal: 1 : 200

Bijbehorende tekeningen:
 - AMMD-001472 - Voorontwerp Versterking Markermeerdijken

Gebruikte modellen en referenties:
 - xref-DTM TOTAAL
 - xref-werktekening-overdijk_v002
 - xref-werktekening-dijkem_v014
 - GIS model stand 29-04-2016 (kabels en leidingen, sonderingen en peilbussen)

Opmmerkingen/uitgangspunten:
 - In het zicht zijde beton voorzien van anti-graffiti-coating
 - In het zicht zijde damwand voorzien van coating
 - Grondprofiel, -opbouw en -afwerking in deze tekening slechts ter indicatie, voor exacte invulling en inpassing zie AMMD-001472 - Voorontwerp Versterking Markermeerdijken
 - Maatvoering is indicatief, verdere uitwerking in DO

Revisie nr.	Omschrijving	Datum	Get./ startaf.	Get./ grafaf.	Vsp./ grafaf.	3D-model
30	Extra informatie i.v.m. vergoedingsaanvraag	05-05-2017	RLJ			
20	Extra maatvoering i.v.m. vergoedingsaanvraag	13-05-2017	RLJ			
10	Uitvoering uitgang	21-09-2016	RLJ			

Project: **Versterking Markermeerdijken**

Onderdeel: **Constructies Markermeerdijken**
 Constructieve dijkersterking Zwembad Warden
 Nieuwe situatie
 dijkssectie HEBB - Gemeente Edam - Volendam

Formaat: A0 Type: Tekening SRS: 0-WK-ZV-003 WRS: WP-022 PAM: PAM-

Schaal: As indicated Blad/Aantal: 1 / 1

Ontwerpsfase: **Voorontwerp** Status: **Definitief**

Projectnr: **AMMD-001061** Doornr: **AMMD-001061** Revisie: **3.0**

De intellectuele eigendomsrechten van deze tekening berusten bij Vloker InfraDesign B.V.
 Eerstelijds en anderszins van deze tekening is copyright artikel 17 of 18 van de DOW 1912