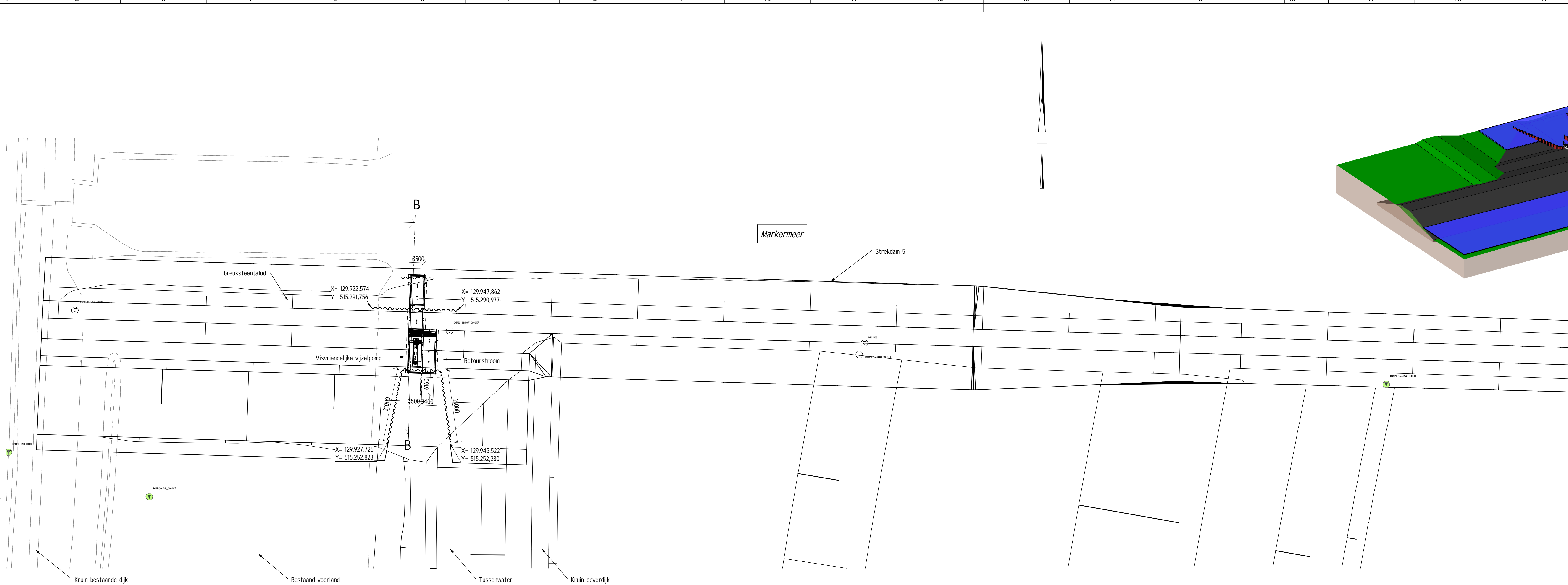
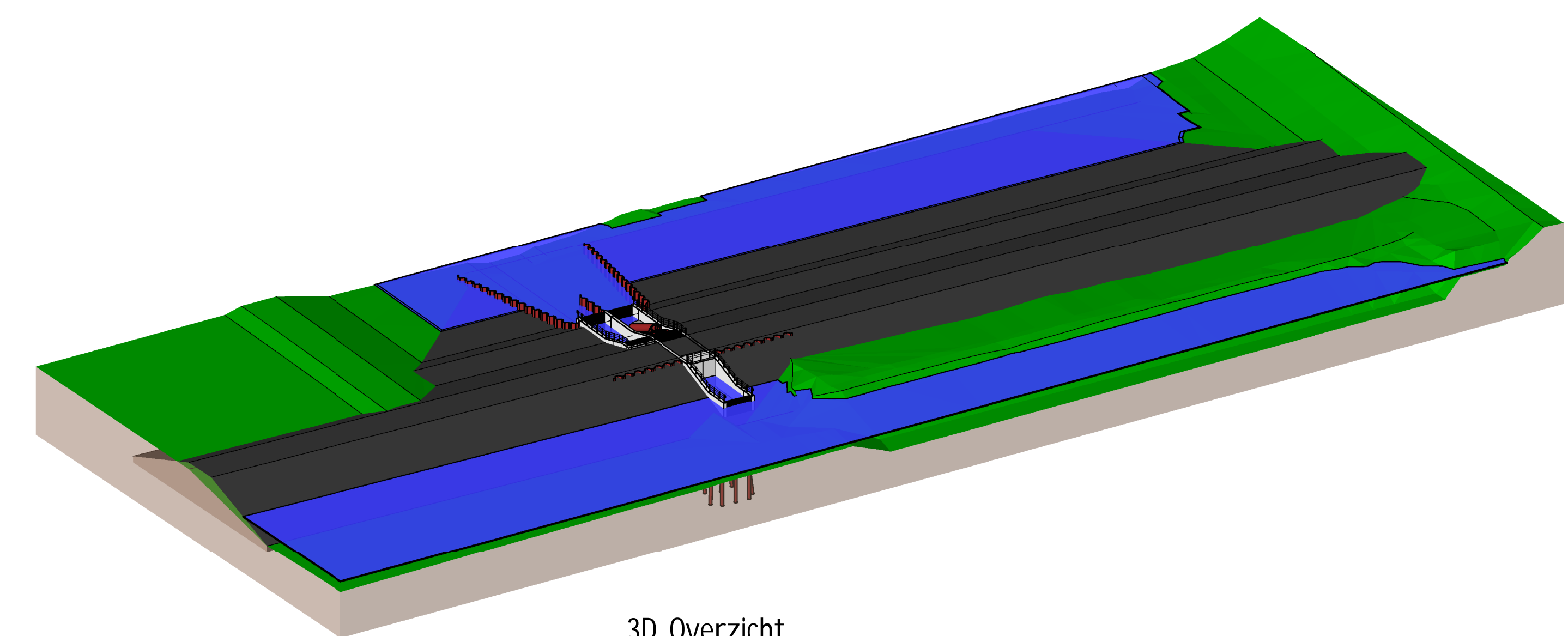


## Bijlagenboek 10.14



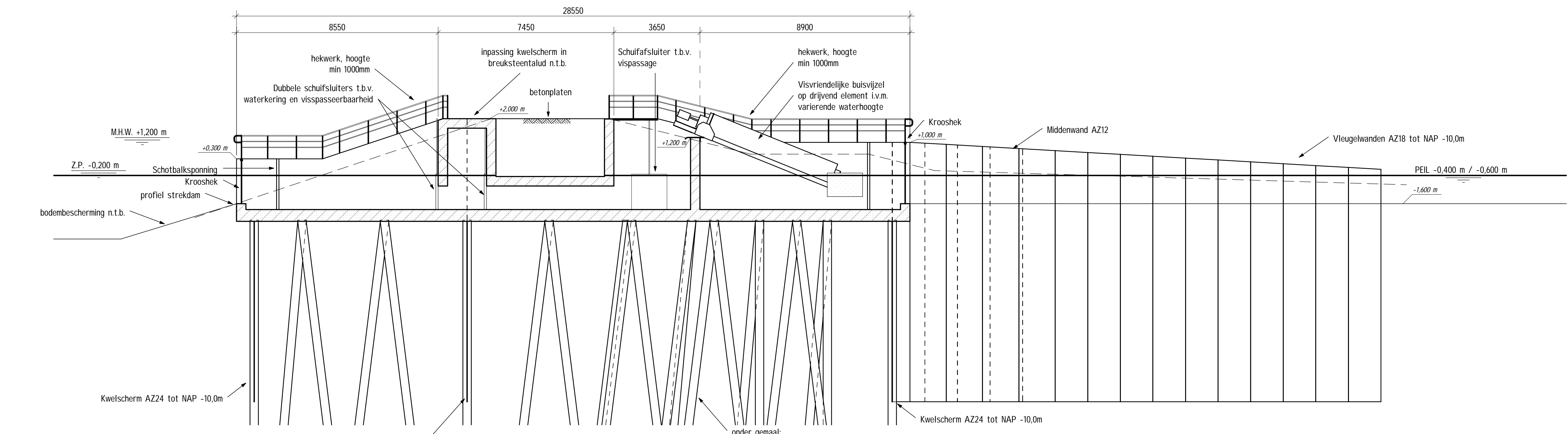
**Bovenaanzicht gemaal zuidelijk tussenwater**  
 schaal: 1 : 500



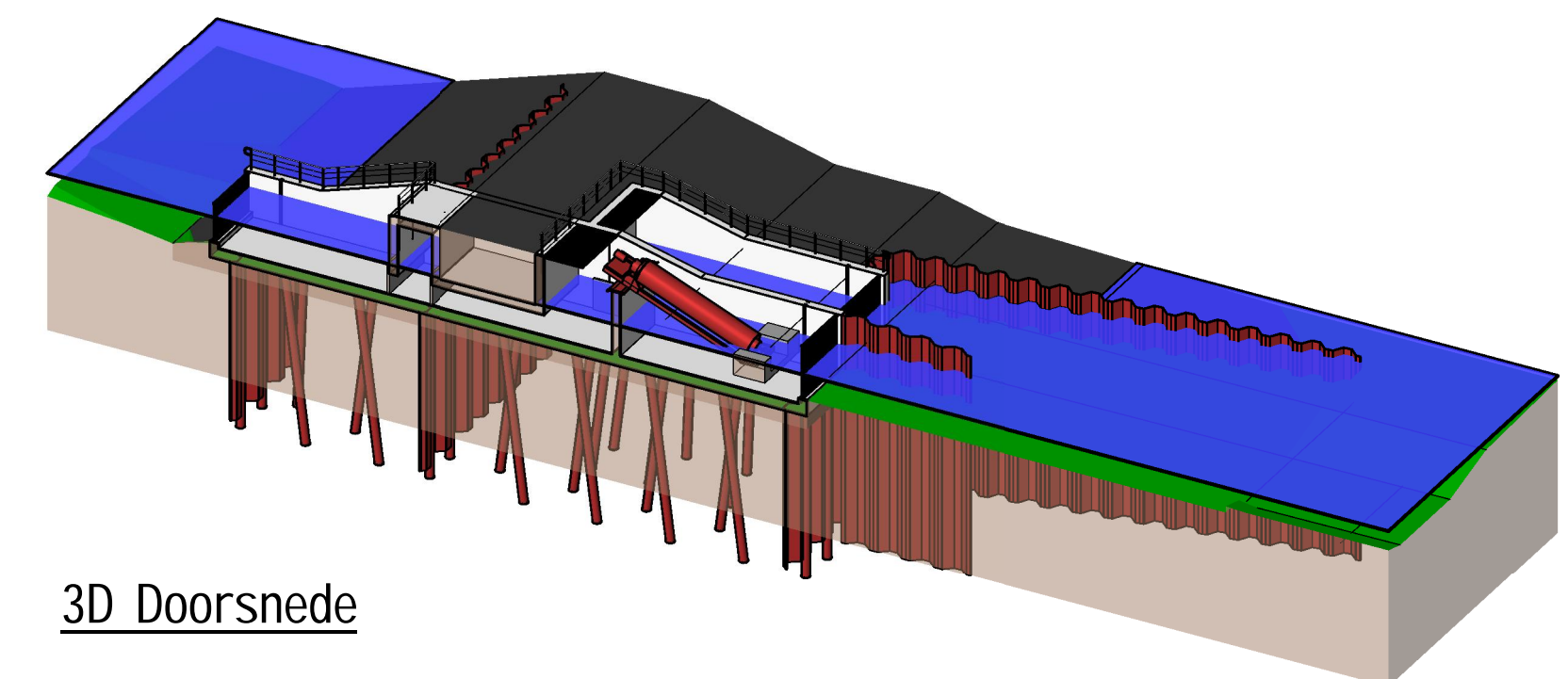
**3D Overzicht**

- Bijbehorende tekeningen:**
- AMMD-001472 - Voorontwerp Versterking Markermeerdijken
  - AMMD-001069 - Aansluiting bij gemaal + inlaat Westerkogge
- Gebruikte modellen en referenties:**
- xref-DTM TOTAAL
  - xref-werktekening-oeverdijk\_v002
  - xref-werktekening-dijken\_v017
  - GIS model stand 29-04-2016 (kabels en leidingen, sonderingen en peilbuisen)

- Opmerkingen/uitgangspunten:**
- Compensators n.t.b.
  - In het zicht zijde beton voorzien van anti-graffiti-coating
  - Inspectieschachten voorzien van luiken met sloten
  - Grondprofiel, -opbouw en -afwerking in deze tekening slechts ter indicatie, voor exacte invulling en inpassing zie AMMD-001472 - Voorontwerp Versterking Markermeerdijken
  - Inpassing kwelscherm in breuksteentalud n.t.b.
  - Maatvoering is indicatief, verdere uitwerking in D0



**Doorsnede B**  
 schaal: 1 : 100



**3D Doorsnede**

| Revisie nr. | Omschrijving                                | Datum      | Get./ paraaf | Geoc./ paraaf | Vlg./ paraaf | 3D-model |
|-------------|---|------------|--------------|---------------|--------------|----------|
| 3.0         | Extra informatie t.b.v. vergoedingaanvraag  | 15-05-2017 | DLJ          |               |              |          |
| 2.0         | Extra maatvoering t.b.v. vergoedingaanvraag | 13-01-2017 | DLJ          |               |              |          |
| 1.0         | Eerste uitgifte                             | 23-09-2016 | DLJ          |               |              |          |

Project: **Versterking Markermeerdijken**

Onderdeel: **Constructies Markermeerdijken**  
 Uitlaatconstructie Zuid  
 Dijksectie HE-03 - Gemeente Koggenland

Formaat: A0 Type: Tekening SRS: O-KW-03 WIS: WP-022 PAM

Schaal: As indicated Blad/Aantal: 1 / 1

Ontwerpfase: **Voorontwerp** Status: **Definitief**

Projector: Doorr: **AMMD-001465** Revisie: **3.0**

De intellectuele eigendomsrechten van deze tekening berusten bij Vlietier InfraBouwen b.v. Eigendom en gebruik van deze tekening is conform artikel 45 en 46 van de DMC2017.

